

# Stadtteilanalyse 2006

Aktualisierung 2007

Altenhilfeplanung





## Impressum

Herausgeber:

Stadt Braunschweig

Seniorenbüro und Sozialreferat

Am Fallersleber Tore 1

38100 Braunschweig

Email: [seniorenbuero@braunschweig.de](mailto:seniorenbuero@braunschweig.de)

<http://www.braunschweig.de/senioren>

Nachdruck und Reproduktion (auch auszugsweise)  
nur mit Genehmigung des Herausgebers

## **Vorwort**

Viele Vorschläge und Planungshinweise der Braunschweiger Altenhilfeplanung „Braunschweig – lebenswert auch im Alter“ beziehen sich auf die Situation der älteren Menschen in ihren Quartieren und Stadtteilen. Die weitere Planung der Stadt wird darauf einen besonderen Schwerpunkt legen.

Als erster Schritt wurde die Bestandsaufnahme der Altenhilfe in Braunschweig aktualisiert und auf die Stadtteile bzw. Planungsbereiche bezogen. Unter der Fragestellung „Was braucht ein Stadtteil, der seniorenrecht ausgestattet ist?“ wurde untersucht, welche Angebote speziell für ältere Menschen in den Stadtteilen vorhanden sind und wie die Menschen mit Hilfe des Öffentlichen Personennahverkehrs anderswo angesiedelte Angebote erreichen können.

Die Analyse wurde im Laufe des Jahres 2006 erstellt und 2007 im Anschluss an die Vorstellung in den Stadtbezirksräten noch einmal überarbeitet. Sie gibt in der Regel den aktuellen Stand wieder. Dennoch ist die untersuchte Infrastruktur einem ständigen Wandel unterworfen, sodass sich die Angaben der vorliegenden Übersicht zwischenzeitlich schon wieder geändert haben können.

Dargestellt wird die Infrastruktur in den für Seniorinnen und Senioren wichtigen Bereichen Begegnungsmöglichkeiten (Begegnungsstätten, Seniorenkreise), Nahversorgung (Lebensmittelanbieter), Ärzte- und Apothekenvorkommen sowie Angebote für hilfs- und beratungsbedürftige Menschen (Nachbarschaftshilfe, Sozialstation). Ergänzt wird die Übersicht durch die Aufstellung besonderer Wohnformen wie Seniorenwohnungen, Betreutes Wohnen und Betreute Wohngruppen sowie Einrichtungen für Pflegebedürftige. Besondere Aufmerksamkeit erfährt der ÖPNV, der für viele ältere Menschen Möglichkeiten bietet bzw. vorenthält, den Stadtteil zu verlassen. Ein umfassendes Abbild der auch für Seniorinnen und Senioren relevanten stadtteilnahen Angebote und Institutionen, wie z. B. Sportvereine, Zahnärzte, Drogerien oder Bäckereien, ist im Zusammenhang mit dieser Analyse jedoch nicht zu leisten.

Die Darstellung bleibt zunächst noch ohne Bewertung. Sie dient als Diskussionsgrundlage in den fachlichen Gremien und ist für jegliche Ergänzungen, Korrekturen und Hinweise offen. Nach der Ergänzung mit Handlungshinweisen dient sie als Grundlage für die weiteren Planungen in der Altenhilfe.

Hartmut Dybowski  
Sozialplaner

**Planungsbereich 1 Innenstadt**  
**Stadtteile Stadtkern, Hagen, Altewiek, Hohetor und Neustadt**  
**Statistische Bezirke 1 – 5**

Einwohner am 31. Dezember 2006 im Alter von ...					Einwohner insgesamt	Anteil 75-Jähriger und älter in %
	60 – 65	65 – 70	70 – 75	75 und älter		
Planungsbereich 1	681	721	520	1 268	12 830	9,9
Statistische Bezirke						
01 Stadtkern	212	245	141	239		
02 Hagen	121	137	100	243		
03 Altewiek	101	99	79	150		
04 Hohetor	120	112	81	304		
05 Neustadt	127	128	119	332		

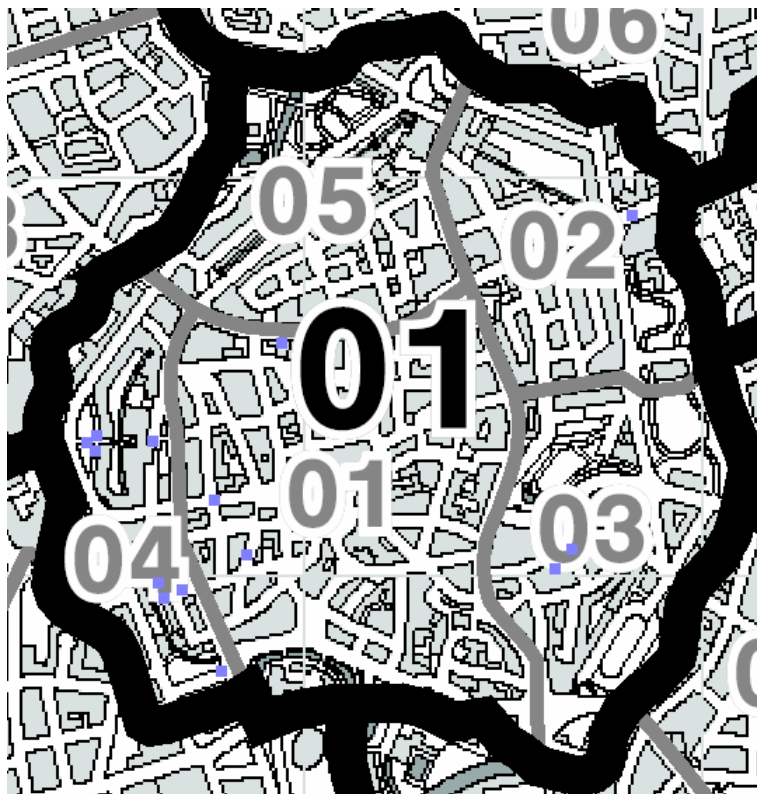
Angebot für Senioren	Name und Anschrift	Statistischer Bezirk
Begegnungsstätte	Louise-Schroeder-Haus Hohetorwall 10, 38118 Braunschweig	04
Seniorenkreise	Seniorenkreis des Deutschen Gewerkschaftsbundes Wilhelmstraße 5, 38100 Braunschweig	02
	SPD-Arbeitsgemeinschaft 60 plus Schloßstraße 8, 38100 Braunschweig	03
	Senioren-Union der CDU Gieselerwall 2, 38100 Braunschweig	04
	MTV-Senioren Güldenstraße 11, 38100 Braunschweig	04
	Deutsches Sozialwerk (DSW) e. V. Echternstraße 17, 38100 Braunschweig	04
	Seniorenkreis Braunschweiger Karnevalsfreunde e. V., Echternstraße 46 – 49, 38100 Braunschweig	04
	Seniorenkreis St. Martini Eiermarkt 3, 38100 Braunschweig	01
	Seniorenkreis Dom/St. Katharinen An der Martinikirche 4, 38100 Braunschweig	01
	Altenkreis St. Michaelis II Echternstraße 12, 38100 Braunschweig	04
	Frauenhilfe und Seniorenkreis der ev.-luth. Kirchengemeinde St. Petri Lange Straße 33 – 34, 38100 Braunschweig	01
Mittagstische	Wohnpark Am Wall Echternstraße 46 – 49, 38100 Braunschweig	04
	Altenzentrum Am Inselwall Okerstraße 9, 38100 Braunschweig	05
Nachbarschaftshilfen	NH Korfesstraße Korfesstraße 36 a, 38104 Braunschweig	01, 03
	NH Östliches Ringgebiet (N) Jasperallee 42, 38102 Braunschweig	02, 05
	NH Frankfurter Straße Frankfurter Straße 18, 38122 Braunschweig	04

Angebot für Senioren	Name und Anschrift	Statistischer Bezirk
Sozialstationen	Caritasverband Braunschweig e. V. Sozialstation Kasernenstraße 30, 38102 Braunschweig	01, 03
	Diakoniestation Braunschweig Teilstation II Süd Juliusstraße 2, 38118 Braunschweig	02, 04, 05
Seniorenwohnungen	kein Angebot	
Betreutes Wohnen	Wohnstift Augustinum Am Hohen Tore 4 a, 38118 Braunschweig	04
	Wohnpark am Wall Echternstraße 46 – 49, 38100 Braunschweig	04
Betreute Wohngruppe	Leopoldstraße 5, 38100 Braunschweig	01
Alten- und Pflegeheime	Wohnpark am Wall Echternstraße 46 – 49, 38100 Braunschweig	04
	Wohnstift Augustinum Am Hohen Tore 4 a, 38118 Braunschweig	04
	Altenzentrum Am Inselwall Okerstraße 9, 38100 Braunschweig	05

## 1. Grundversorgung

Der Planungsbereich 1 nimmt aufgrund seiner zentralen Lage eine Sonderstellung in der Stadtteilanalyse ein. Er verfügt über ein sehr reichhaltiges Angebot an Grund- und ÖPNV-Versorgung. Daher soll im Weiteren jede Kategorie (Nahversorger, Arztpraxen etc.) einzeln aufgeführt werden.

### 1.1 Begegnungsstätten und Seniorenkreise



Der Bestand an Begegnungsmöglichkeiten für Senioren im Planungsbereich 1 ist sehr vielfältig. Ein zentraler Anlaufpunkt ist das Louise-Schroeder-Haus, in welchem sich momentan 31 Seniorengruppen und 3 Senioreninitiativen treffen. Daneben gibt es im Planungsbereich zahlreiche Seniorenkreise, deren Angebote trotz spezifischer Gruppierungen (z. B. CDU-Senioren, SPD-Senioren, MTV-Senioren) an alle Interessierten gerichtet sind.

Die meisten Einrichtungen finden sich in den statistischen Bezirken Stadtkern (01) und Hohetor (04). Der statistische Bezirk Neustadt (05) bietet zwar kein eigenes Angebot, wird jedoch von den angrenzenden

statistischen Bezirken mit versorgt. Eine gute bis sehr gute Erreichbarkeit der Angebote ist aufgrund der zentralen Lage und der Offerten des ÖPNV gegeben.



## 1.2 Nachbarschaftshilfen und Sozialstationen

Der Planungsbereich 1 wird von drei Nachbarschaftshilfen (NH) und zwei Sozialstationen betreut, die beratende und vermittelnde Tätigkeiten im Bereich von Haushaltshilfen und ambulanten Pflegediensten wahrnehmen. Die NH Korfesstraße versorgt dabei die statistischen Bezirke Stadtkern (01) und Altewiek (03), während die NH Östliches Ringgebiet für den Hagen (02) und die Neustadt (05) zuständig ist. Der Bezirk Hohetor (04) wird von der NH Frankfurter Straße betreut.

Die ambulanten Dienste der Sozialstationen werden vom Caritasverband Braunschweig e. V. für die Bezirke Stadtkern und Altewiek sowie von der Teilstation II Süd der Diakonie für die Bezirke Hagen, Hohetor und Neustadt bereitgestellt.

### NH Korfesstraße



09:42 ab Braunschweig Hartgerstraße  
09:46 an Korfesstraße 36 a  
→ HST *Hartgerstraße*: 413, 443



ca. 4 Minute  
ca. 0,2 km

### NH Östliches Ringgebiet



09:42 ab Braunschweig Stadtpark  
09:44 an Jasperallee 42  
→ HST *Stadtpark*: 418, 422



ca. 2 Minute  
ca. 0,1 km

### NH Frankfurter Straße



09:42 ab Braunschweig Luisenstraße  
09:46 an Frankfurter Straße 18  
→ HST *Luisenstraße*: 3, 5, 6, 7, 419, 429



ca. 4 Minute  
ca. 0,2 km

### Caritasverband BS e. V. Sozialstation



09:42 ab Braunschweig Kasernenstraße  
09:44 an Kasernenstraße 30  
→ HST *Kasernenstraße*: 411, 416, 418, 422, 436



ca. 2 Minute  
ca. 0,1 km

### Diakoniestation Braunschweig Teilstation II Süd

09:42 ab Braunschweig Goslarsche Straße  
09:45 an Juliusstraße 2  
→ HST *Goslarsche Straße*: 413, 418, 422



ca. 3 Minute  
ca. 0,2 km

Die Analyse der Erreichbarkeit mittels ÖPNV ergab in allen Fällen geringe Entfernungen zu den jeweils nächstgelegenen Haltestellen. Eine direkte fußläufige Erreichbarkeit ist für die Bürger des Planungsbereiches 1 allerdings nicht gegeben, da sich alle Anlaufstellen außerhalb des Planungsbereiches befinden. Es muss auf den ÖPNV zurückgegriffen werden.

### 1.3 Ärzte

Innere Medizin	Am Schloßgarten 8
Innere Medizin – Schwerpunkt Hämatologie und Onkologie/ Gemeinschaftspraxis	Auguststraße 21/22
Allgemeinmedizin und praktische Ärzte/Gemeinschaftspraxis	Bankplatz 8
Innere Medizin und Rheumatologie/Gemeinschaftspraxis	Bohlweg 67/68
Innere Medizin/Gemeinschaftspraxis	Bohlweg 72
Innere Medizin Schwerpunkt Gastroenterologie	Casparstraße 5
Allgemein	Fallersleber Straße 41
Innere Medizin/Gemeinschaftspraxis	Fallersleber-Tor-Wall 5
Allgemeinmedizin und praktischer Arzt	Ferdinandstraße 2
Allgemeinmedizin/Prakt. Arzt/Homöopathie und Naturheilverfahren/ Gemeinschaftspraxis/ganzheitliche Heilmethoden und besondere Diagnose- und Therapieverfahren	Friedrich-Wilhelm- Straße 42
Innere Medizin/Schwerpunkt Rheumatologie	Friedrich-Wilhelm- Straße 42
Innere Medizin	Friedrich-Wilhelm- Straße 43 – 44
Innere Medizin Schwerpunkt Kardiologie, Ambulantes Herzzentrum/ Gemeinschaftspraxis	Gieselerwall 3
Innere Medizin Schwerpunkt Diabetologie/Gemeinschaftspraxis	Hagenbrücke 1/2
Ambulante Operationen/Allergologie/Gemeinschaftspraxis	Hagenmarkt 18
Innere Medizin/Facharzt für innere Medizin/ Diabetologische Schwerpunktpraxis	Hagenmarkt 19/20
Innere Medizin/Internist	Hagenmarkt 19/20
Innere Medizin Schwerpunkt Gastroenterologie/Internist/ Gastroenterologe, Hepatologie, Ernährungsmedizin	Hohetorwall 2 a
Innere Medizin Schwerpunkt Kardiologie/Gemeinschaftspraxis Gemeinschaftspraxis	Jöddenstraße 11
Innere Medizin Schwerpunkt Kardiologie/Ärzte für innere Krankheiten und Kardiologie/Gemeinschaftspraxis	John-F.-Kennedy-Platz 9
Innere Medizin	Lange Straße 36
Allgemeinmedizin/Praktischer Arzt/Homöopathie und Naturheilverfahren/ Akupunktur	Löwenwall 10
Innere Medizin Schwerpunkt Kardiologie/Ecke Stephanstraße	Schützenstraße 37
Innere Medizin Schwerpunkt Kardiologie/Kardiologische Privatpraxis	Schützenstraße 37
Innere Medizin/Arzt für innere Medizin	Steintorwall 21
Allgemeinmedizin und praktischer Arzt	Steintorwall 18
Angiologie und Phlebologie, Fachpraxis für Gefäßerkrankungen (Arterien, Venen und Lymphgefäße)	Steinweg 40
Innere Medizin	Steinweg 26
Innere Medizin	Steinweg 26
Allgemeinmedizin und praktischer Arzt	Südstraße 4 – 5
Innere Medizin	Theaterwall 5
Innere Medizin/Arzt für Innere Medizin	Theaterwall 5
Allgemeinmedizin	Wendentorwall 6
Allgemeinmedizin und praktischer Arzt	Wilhelmitorwall 38
	Ziegenmarkt 6



Im Planungsbereich 1 sind 47 praktische und allgemein praktizierende Ärzte entweder in Einzel- oder in Gemeinschaftspraxen ansässig. Es kann davon ausgegangen werden, dass das Angebot von Bürgern aus ganz Braunschweig und Umland genutzt wird. Die Analyse der Standorte zeigt, dass die Praxen über das gesamte Gebiet verteilt sind, wobei der Stadtkern am besten versorgt wird.



## 1.4 Apotheken

Altstadtmarkt-Apotheke  
Apotheke am Kennedyplatz  
Till-Eulenspiegel-Apotheke  
Merlin-Apotheke  
Schloss-Apotheke  
Katharinen-Apotheke  
Post-Apotheke  
Hagenmarkt Apotheke  
St. Petri-Apotheke  
Magnitor-Apotheke  
Ulrici-Apotheke  
Packhof-Apotheke  
Hof-Apotheke  
Gülden-Apotheke  
Apotheke am Theater  
Welfen-Apotheke  
Apotheke am Bankplatz  
Adler-Apotheke  
Wilhelmi-Apotheke  
Apotheke K 10

Altstadtmarkt 13  
Auguststraße 19  
Auguststraße 23  
Bohlweg 72  
Bohlweg 67  
Casparistraße 5  
Friedrich-Wilhelm-  
Straße 43  
Hagenmarkt 20  
Lange Straße 3  
Magnitorwall 8  
Neue Straße 4  
Schild 11  
Schuhstraße 4  
Sonnenstraße 12  
Steinweg 33  
Steinweg 26  
Südstraße 4  
Waisenhausdamm 8  
Wilhelmitorwall 26  
Küchenstraße 10



Das Angebot an Apotheken umfasst im Planungsbereich 1 20 verschiedene Standorte. Die Verteilung der Apotheken zeigt, dass in allen statistischen Bezirken mehrere Apotheken ansässig sind, wenn auch manchmal an den Grenzlinien der Stadtteile, sodass einige Gebiete (Randgebiete von 2, 3 und 5) nicht direkt versorgt werden. Die Innenstadt weist insgesamt das weitaus größte Angebot auf.

Auch diese Analyse zeigt, dass der Stadtkern am besten versorgt ist.

## 1.5 Nahversorger

ALDI  
PENNY-MARKT  
Spar  
Karstadt  
Titizler Supermarkt  
REWE

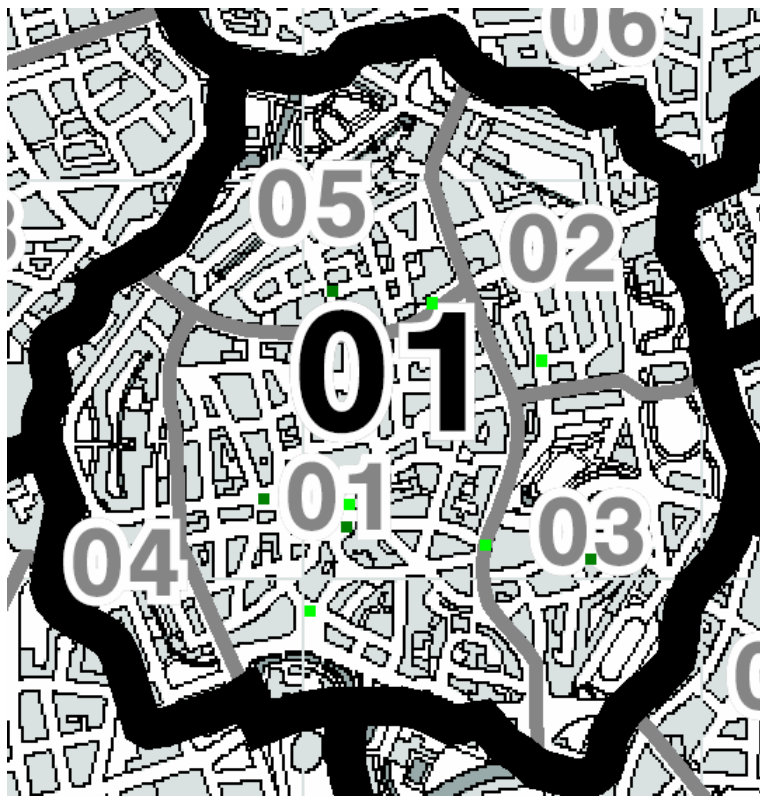
Wilhelmstraße 98  
Hagenbrücke 8 – 9  
Bohlweg 72/  
Galeria Kaufhof  
Schuhstraße 29 – 34  
Am Bruchtor 2  
Platz am Ritterbrunnen 1/  
Schloss-Arkaden

## Wochenmärkte

Mittwoch 08:00 – 13:00 Uhr  
Sonnabend 08:00 – 13:00 Uhr  
Mittwoch 08:00 – 13:00 Uhr  
Freitag 08:00 – 13:00 Uhr  
Sonnabend 08:00 – 13:00 Uhr  
Donnerstag 08:00 – 14:00 Uhr  
Donnerstag 14:00 – 18:00 Uhr

Altstadtmarkt  
  
Alte Waage  
  
Bauernmarkt auf dem  
Kohlmarkt  
Magnikirchplatz

Die Nahversorgung umfasst im Planungsbereich 1 sechs verschiedene Anbieter. Des Weiteren finden zu sieben Zeiten an vier Orten wöchentlich Märkte statt, die das Nahversorgungsangebot ergänzen. Die meisten Anbieter befinden sich im Stadtkern, während die anderen Bezirke über wenig oder gar keine (Hohetor) direkte Versorgung verfügen. Einige Anbieter befinden sich auf den Grenzen des Planungsbereiches.



„Im Sortiment Nahrungs- und Genussmittel ist ebenfalls ein Versorgungsgrad von deutlich mehr als 100 % zu verzeichnen, wozu auch eine große Anzahl von Fachgeschäften dieser Branche beiträgt: Insgesamt 76 Betriebe der Branche Nahrungs- und Genussmittel sind in diesem Bereich angesiedelt. Dies entspricht einem Anteil von rund 20 % dieser Betriebe in der Gesamtstadt. Zu diesen zählen auch fünf Lebensmittelbetriebe, die sich alle in der (Einzelhandels-)Innenstadt befinden.“ (Acocella 2004: 54)

## 1.6 Zwischenfazit Grundversorgung

Die Analyse des Planungsbereiches 1 ergab, dass hier im Bereich der Grundversorgung jeweils die meisten Anbieter zu finden sind. Aufgrund der zentralen Lage kann davon ausgegangen werden, dass das Angebot von Bürgern der gesamten Stadt und aus dem Umland genutzt wird.

Es fällt auf, dass sich die meisten Anbieter im statistischen Bezirk Stadtkern zentrieren, sodass die umliegenden Bezirke wenig bis gar nicht versorgt werden.

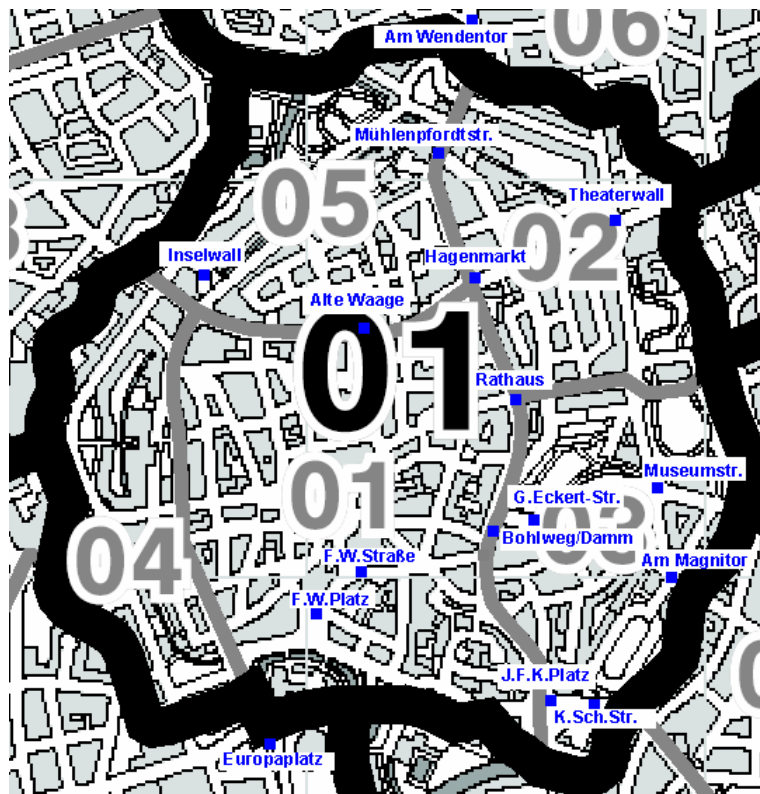
Unvorteilhaft ist, dass sich weder ein Büro der Nachbarschaftshilfen noch ein Sitz der Sozialstationen innerhalb des Planungsbereiches befinden.

## 2. Mobilität ÖPNV

Der Planungsbereich 1 wird durch den örtlichen Straßenbahn- und Buslinienverkehr versorgt. Im Planungsbereich befindet sich die zentrale Haltestelle *Rathaus*, an der die meisten Strecken des ÖPNV Braunschweigs zusammenlaufen. In der folgenden Untersuchung soll diese zentrale Haltestelle im Fokus stehen.

### 2.1 Straßenbahnnetz

Im Folgenden werden alle Bahnlinien, die die HST *Rathaus* bzw. die Haltestellen *Friedrich-Wilhelm-Straße* und *Friedrich-Wilhelm-Platz* anfahren, aufgeführt und die jeweiligen Streckenverläufe innerhalb des Planungsbereiches benannt. Darüber hinaus werden die Richtungen mithilfe der jeweiligen Endhaltestellen skizziert.



Alte Waage  
Am Magnitor  
Am Wendentor  
Friedrich-Wilhelm-Platz  
Friedrich-Wilhelm-Straße  
Georg-Eckert-Straße  
Hagenmarkt  
Inselwall  
John-F.-Kennedy-Platz  
Kurt-Schumacher-Straße  
Mühlenpfordtstraße  
Museumstraße  
Rathaus  
Schloss  
Theaterwall  
(Europaplatz)

Die Standorte der Straßenbahnhaltestellen befinden sich in der Mehrzahl im Osten des Planungsbereiches. Der Bezirk Hohetor wird nicht durch das Straßenbahnnetz versorgt. Viele Haltestellen, die die Bezirke 2 bis 5 versorgen, liegen an den Grenzen zum Stadtkern, sodass sich aus den Randgebieten der jeweiligen Bezirke längere Fußwege zur Erreichung der Haltestellen ergeben können.

#### **1 Stöckheim <> Radeklint**

*Inselwall, Alte Waage, Hagenmarkt, Schloss, John-F.-Kennedy-Platz, Kurt-Schumacher-Straße, ..., Stöckheim.*

→ Mo – Fr (Ferien), Sa

#### **2 Krematorium <> Siegfriedviertel**

*Ottenroder Straße, ..., Mühlenpfordtstraße, Am Wendentor, Hagenmarkt, Rathaus, Schloss, Georg-Eckert-Straße, Am Magnitor, ..., Leonhardplatz, ..., Krematorium.*

→ Mo – Fr (kein Ferienplan), Sa, So/Ft

#### **3 Weststadt Weserstraße <> Volkmarode**

*Theaterwall, Hagenmarkt, Rathaus, Schloss, Friedrich-Wilhelm-Straße, Friedrich-Wilhelm-Platz, ..., Europaplatz, ..., Weststadt.*

→ Mo – Fr (Ferien), Sa, So/Ft

#### **4 Heidberg <> Hauptbahnhof <> Wenden**

*Heideblick, ..., Mühlenpfordtstraße, Am Wendentor, Hagenmarkt, Rathaus, Schloss, John-F.-Kennedy-Platz, Kurt-Schumacher-Straße, ..., Hauptbahnhof, ..., Heidberg.*

→ Mo – Fr (Ferien), Sa, So/Ft

#### **5 Broitzem <> Hauptbahnhof**

*Turmstraße, ..., Europaplatz, Friedrich-Wilhelm-Platz, Friedrich-Wilhelm-Straße, Schloss, Georg-Eckert-Straße, Am Magnitor, Leonhardplatz, ..., Hauptbahnhof.*

→ Mo – Fr (Ferien), Sa, So/Ft

#### **6 Broitzem <> Radeklint**

*Mühlenpfordtstraße, Am Wendentor, Hagenmarkt, Rathaus, Schloss, Friedrich-Wilhelm-Platz, Europaplatz, ..., Turmstraße.*

→ Mo – Fr (Ferien), Sa

#### **7 Weststadt Weserstraße <> Wenden**

*Mühlenpfordtstraße, Am Wendentor, Hagenmarkt, Rathaus, Schloss, Friedrich-Wilhelm-Straße, Friedrich-Wilhelm-Platz, ..., Europaplatz, ..., Weststadt.*

→ Mo – Fr (Ferien), Sa

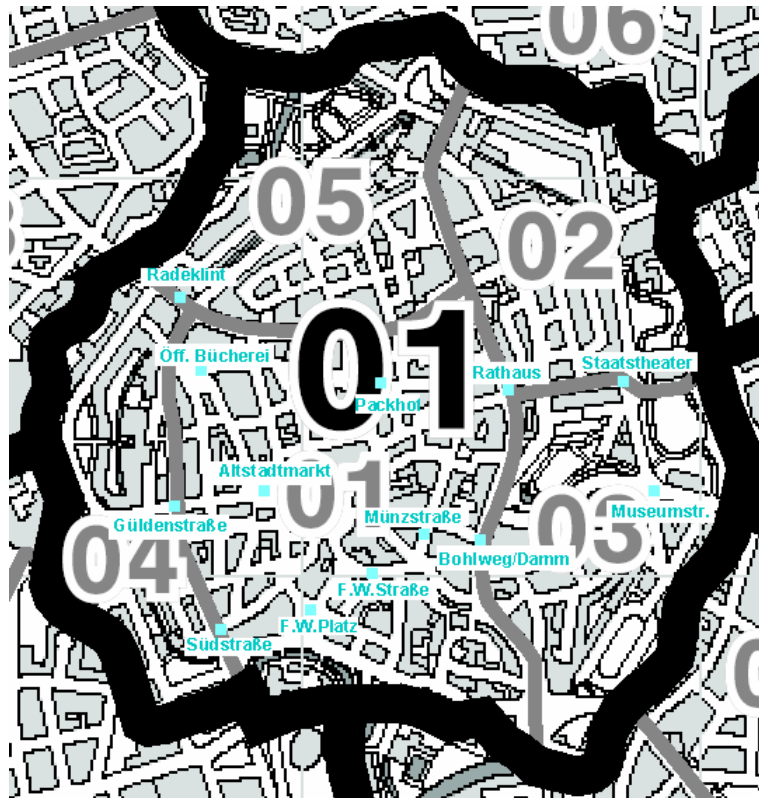
#### **8 Heidberg <> Volkmarode**

*Theaterwall, Hagenmarkt, Rathaus, Schloss, John-F.-Kennedy-Platz, Kurt-Schumacher-Straße, ..., Heidberg.*

→ Mo – Fr (Ferien), Sa

## 2.2 Busliniennetz

Im Folgenden werden alle Buslinien, die die HST *Rathaus* anfahren, aufgeführt und die jeweiligen Streckenverläufe innerhalb des Planungsbereiches benannt. Die in Klammern stehenden Angaben bezeichnen die in beide Richtungen folgenden Haltestellen.



Altstadtmarkt  
Friedrich-Wilhelm-Platz (Niederflur)  
Friedrich-Wilhelm-Straße (Niederflur)  
Güldenstraße  
Hagenmarkt  
Hintern Brüdern  
John-F.-Kennedy-Platz (teilweise Niederflur)  
Kurt-Schumacher-Straße (teilweise Niederflur)  
Münzstraße (teilweise Niederflur)  
Museumstraße (Niederflur)  
Packhof (Niederflur)  
Radeklint (teilweise Niederflur)  
Rathaus (teilweise Niederflur)  
Schloss (teilweise Niederflur)  
Staatstheater (Niederflur)  
Südstraße  
Theaterwall  
(Europaplatz)

Die Standorte der Haltestellen befinden sich in der Mehrzahl im Stadtkern, während die anderen Bezirke gar nicht bzw. wenig versorgt werden. Viele Haltestellen, die die Bezirke 2 bis 5 versorgen, liegen an den Grenzen zum Stadtkern, sodass sich aus den Randgebieten der jeweiligen Bezirke längere Fußwege zur Erreichung der Bushaltestellen ergeben können.

### 411 Lamme <> Südstadt

..., Maschstraße, Radeklint, Güldenstraße, Altstadtmarkt, Hintern Brüdern, Rathaus, Staatstheater, Kasernenstraße, ...

→ Mo – Fr (Ferien), Sa, So/Ft

### 413 Leiferde <> Querumer Forst <> Flughafen oder Waggum

..., Goslarsche Straße, Güldenstraße, Altstadtmarkt, Hintern Brüdern, Rathaus, Staatstheater, Museumstraße, Steintor, ...

→ Mo – Fr (Ferien), Sa, So/Ft

### 416 Völkenrode <> Kralenriede Wartheweg

..., Maschstraße, Radeklint, Güldenstraße, Altstadtmarkt, Hintern Brüdern, Rathaus, Staatstheater, Kasernenstraße, ...

→ Mo – Fr (Ferien), Sa, So/Ft

#### **418 Raffteich <> Westpark <> Stadtpark <> Riddagshausen**

..., Goslarsche Straße, Güldenstraße, Altstadtmarkt, Hintern Brüdern, Rathaus, Staatstheater, Kasernenstraße, ...  
→ Mo – Fr (Ferien), Sa, So/Ft

#### **420 BS-Rathaus <> Wolfenbüttel Bhf.**

Wilhelmstraße, Rathaus, Waisenhausdamm, Kurt-Schumacher-Straße, ...  
→ Mo – Fr, Sa

#### **421 BS-Rathaus <> Wolfenbüttel Bhf.**

Wilhelmstraße, Rathaus, Waisenhausdamm, Kurt-Schumacher-Straße, ...  
→ Mo – Fr (Ferien), Sa, So/Ft

#### **422 Lehdorf <> Krematorium**

..., Goslarsche Straße, Güldenstraße, Altstadtmarkt, Hintern Brüdern, Rathaus, Staatstheater, Kasernenstraße, ...  
→ Mo – Fr (Ferien), Sa, So/Ft

#### **436 Rünigen <> Kralenriede Steinriedendamm**

..., Kasernenstraße, Staatstheater, Rathaus, Waisenhausdamm, Friedrich-Wilhelm-Straße, Friedrich-Wilhelm-Platz, Holzhof, ...  
→ Mo – Fr (Ferien), Sa

#### **443 Ölper <> Querum**

..., Maschstraße, Radeklint, Güldenstraße, Altstadtmarkt, Hintern Brüdern, Rathaus, Staatstheater, Museumstraße, Steintor, ...  
→ Mo – Fr (Ferien), Sa

#### **499 Rathaus <> Königslutter Bahnhof**

Rathaus, Staatstheater, Kasernenstraße, ...  
→ So

### **2.3 Zwischenfazit ÖPNV**

Der Planungsbereich 1 wird sowohl mit Bus- als auch mit Bahnlinien sehr gut versorgt. Rathaus ist die zentrale Haltestelle, die von fast allen Linien angefahren wird.

Der Straßenbahnlinienverkehr versorgt vorwiegend den östlichen und südlichen Teil des Planungsbereiches. Der Bezirk Hohetor wird dabei nicht versorgt.

Die Versorgung mit Buslinienverkehr kann ähnlich bewertet werden. Hierbei ist der Süden des Planungsbereiches besser versorgt als der Norden. Der Stadtkern wird am stärksten frequentiert. Die Haltestellen befinden sich in den Bezirken Hagen und Neustadt an den Grenzen zum Stadtkern, daher können aus den Randgebieten dieser Bezirke längere Fußwege zur Erreichung der Haltestellen entstehen.

### **3. Fazit**

Der Planungsbereich 1 verfügt sowohl über eine sehr gute Grundversorgung als auch über eine sehr gute Versorgung durch den ÖPNV. Die auf statistischen Bezirken basierende Betrachtung ergab, dass sich die Mehrheit der Angebote auf den Stadtkern konzentriert und sich die Standorte der Versorger in den anderen Bezirken oft auf den Grenzen zum Stadtkern befinden.

**Planungsbereich 2 Nördlicher Ring/Hochschulviertel**  
**Stadtteile Altes Hochschulviertel, Nordbahnhof, Neues Hochschulviertel**  
**Statistische Bezirke 6, 16, 17**

Einwohner am 31. Dezember 2006 im Alter von ...					Einwohner insgesamt	Anteil 75-Jähriger und älter in %
	60 – 65	65 – 70	70 – 75	75 und älter		
Planungsbereich 2	330	356	247	493	9 476	5,2
Statistische Bezirke						
06 Altes Hochschulv.	115	128	90	166		
16 Nordbahnhof	144	147	106	167		
17 Neues Hochschulv.	71	81	51	160		

Angebot für Senioren	Name und Anschrift	Statistischer Bezirk
Begegnungsstätten	kein Angebot	
Seniorenkreise	Seniorenkreis St. Albertus Magnus Brucknerstraße 6, 38106 Braunschweig (Kloster)	17
	Pfarramt St. Andreas (Kreis für ältere Menschen) Hasenwinkel 3, 38114 Braunschweig	16
	Seniorenkreis Advent-Wohlfahrtswerk Bültenweg 14, 38106 Braunschweig (Adventhaus)	06
	Seniorenredaktion Radio Okerwelle Rebenring 18, 38106 Braunschweig (Funkhaus)	16
Mittagstische	kein Angebot	
Nachbarschaftshilfen	NH Braunschweig Nordwest Triftweg 73, 38118 Braunschweig	06.1
	NH Östliches Ringgebiet (N) Jasperallee 42, 38102 Braunschweig	06.2
	NH Ottenroder Straße Ottenroder Straße 11 d, 38106 Braunschweig	16
	NH Braunschweig Ost Klostergang 57, 38104 Braunschweig	17
Sozialstationen	Diakoniestation Braunschweig Teilstation II Süd Juliusstraße 2, 38118 Braunschweig	06
	Diakoniestation Braunschweig Teilstation I Nordwest Ligusterweg 28, 38112 Braunschweig	16, 17
Seniorenwohnungen	kein Angebot	
Betreutes Wohnen	kein Angebot	
Betreute Wohngruppen	kein Angebot	
Alten- und Pflegeheime	kein Angebot	



# 1. Grundversorgung

## 1.1 Begegnungsstätten und Seniorenkreise

Die Analyse der Seniorenkreise ergab im Planungsbereich 2 vier Angebote. Jeder statistische Bezirk wird von mindestens einem Angebot versorgt. Im Stadtteil Neues Hochschulviertel (17) bietet das Kloster St. Albertus Magnus einen Seniorenkreis an. Im Stadtteil Nordbahnhof (16) sind zwei Angebote für Senioren ansässig, die von der evangelischen Gemeinde St. Andreas bzw. von der Seniorenredaktion des Radios Okerwelle organisiert werden. Die Einrichtungen befinden sich relativ zentral in den jeweiligen statistischen Bezirken. Der Seniorenkreis des Advent-Wohlfahrtswerkes trifft sich im Bültenweg 14, Stadtteil Altes Hochschulviertel (06).



### Seniorenkreis St. Albertus Magnus

09:42 ab Braunschweig Nordstraße  
09:43 an Brucknerstraße 6  
→ HST *Nordstraße*: 416, 436

  ca. 1 Minute  
ca. 0,0 km


### Pfarramt St. Andreas (Kreis für ältere Menschen)

09:33 ab Braunschweig Hamburger Straße  
09:37 an Hasenwinkel 3  
→ HST *Hamburger Straße*: 2, 4, 7, 419, 429, 433,439

  ca. 4 Minuten  
ca. 0,1 km



### Seniorenkreis Advent-Wohlfahrtswerk

09:40 ab Braunschweig Hans-Sommer-Straße  
09:44 an Bültenweg 14  
→ HST *Hans-Sommer-Straße*: 416, 429, 433, 436, 439

  ca. 5 Minuten  
ca. 0,3 km

### Seniorenredaktion Radio Okerwelle

09:40 ab Braunschweig Pockelsstraße  
09:42 an Rebenring 18  
→ HST *Pockelsstraße*: 419, 429, 433, 439



  ca. 2 Minuten  
ca. 0,2 km

Die Analyse der Erreichbarkeit mittels ÖPNV ergab geringe Entfernungen zu den jeweils nächstgelegenen Haltestellen. Die Entfernung des Seniorenkreises St. Albertus Magnus zur HST *Nordstraße* beträgt nur wenige Meter. Auch das Pfarramt St. Andreas und das Radio Okerwelle sind in sehr guter fußläufiger Erreichbarkeit zu den jeweils nächstgelegenen Haltestellen. Um das Adventhaus des Wohlfahrtswerkes zu erreichen, muss eine Entfernung von ca. 300 m von der HST *Hans-Sommer-Straße* zurückgelegt werden.

Die Angebote befinden sich aufgrund der Größe des Planungsbereiches nicht aus allen Gebieten in fußläufiger Erreichbarkeit. Es können sich Fußwege von weit über einem Kilometer ergeben.

### Beispiel aus dem Südosten: Pfarramt St. Andreas (Kreis für ältere Menschen)

ab Braunschweig Brahmsstraße 10  
an Braunschweig Hasenwinkel 3

  ca. 29 Minuten  
ca. 2,0 km





## 1.2 Nachbarschaftshilfen und Sozialstationen

Beratung und Vermittlung im Bereich von Haushaltshilfen und ambulanten Pflegediensten leisten im Planungsbereich 2 vier Nachbarschaftshilfen (NH) sowie zwei Sozialstationen. Dabei versorgen die NH Nordwest und Östliches Ringgebiet den statistischen Bezirk Altes Hochschulviertel (06), die NH Ottenroder Straße den Bezirk Nordbahnhof (16) und die NH Ost das Neue Hochschulviertel (17).

Mit ambulanten Diensten wird der Planungsbereich von der Diakonie versorgt, deren Teilstation II Süd den Bezirk Altes Hochschulviertel verwaltet. Die Bezirke Nordbahnhof und Neues Hochschulviertel werden von der Teilstation I Nordwest betreut.

### NH Nordwest



09:42 ab Braunschweig Rudolfplatz  
09:47 an Triftweg 73  
→ HST *Rudolfplatz*: 411, 419, 422, 429, 433, 439, 450, 461, 560



ca. 5 Minute  
ca. 0,3 km

### NH Östliches Ringgebiet



09:42 ab Braunschweig Stadtpark  
09:44 an Jasperallee 42  
→ HST *Stadtpark*: 418, 422



ca. 2 Minute  
ca. 0,1 km

### NH Ottenroder Straße



09:42 ab Braunschweig Ottenroder Straße  
09:45 an Ottenroder Straße 11d  
→ HST *Ottenroder Straße*: 2



ca. 2 Minute  
ca. 0,1 km

### NH Ost



09:42 ab Braunschweig Nehr Kornweg  
09:46 an Klostergang 57  
→ HST *Nehr Kornweg*: 418



ca. 4 Minute  
ca. 0,2 km

### Diakoniestation Braunschweig Teilstation II Süd



09:42 ab Braunschweig Goslarsche Straße  
09:45 an Juliusstraße 2  
→ HST *Goslarsche Straße*: 413, 418, 422



ca. 3 Minute  
ca. 0,2 km

### Diakoniestation Braunschweig Teilstation I Nordwest

09:42 ab Braunschweig Ligusterweg  
09:46 an Ligusterweg 28  
→ HST *Ligusterweg*: 454



ca. 4 Minute  
ca. 0,2 km

Die Analyse der Nähe von Büros der Nachbarschaftshilfen und Sozialstationen zu den nächstgelegenen Haltestellen des ÖPNV ergab in allen Fällen eine gute bis sehr gute fußläufige Erreichbarkeit. Im Planungsbereich selbst befindet sich jedoch keine dieser Anlaufstellen, sodass keine direkte fußläufige Erreichbarkeit ermittelt werden konnte.

## 1.3 Ärzte

Innere Medizin Schwerpunkt Nephrologie/Kardiologie/  
Gemeinschaftspraxis  
Allgemein/Gemeinschaftspraxis  
Allgemeinmedizin und praktischer Arzt/Gemeinschaftspraxis  
Innere Medizin/Internistische Praxisgemeinschaft

Ludwigstraße 5  
Mühlenpfordtstraße 3  
Spielmannstraße 15  
Humboldtstraße 24

### Praxen in der Ludwigstraße 5

11:34 ab Braunschweig Pressehaus  
11:37 an Ludwigstraße 5  
→ HST *Pressehaus*: 2, 4, 7



ca. 3 Minuten  
ca. 0,2 km

### Praxen in der Mühlenpfordtstraße 3

11:32 ab Braunschweig Mühlenpfordtstraße  
11:33 an Mühlenpfordtstraße 3



ca. 1 Minute  
ca. 0,0 km

1.		Start Haltestelle Braunschweig Mühlenpfordtstr..	
2.	↑ geradeaus	Mühlenpfordtstraße	10 m
3.		Ankunft Braunschweig Mühlenpfordtstraße 3.	

→ HST *Mühlenpfordtstraße*: 2, 4, 7

### Praxen in der Spielmannstraße 15

09:40 ab Braunschweig Botanischer Garten  
09:46 an Spielmannstraße 15  
→ HST *Botanischer Garten* 3, 8



ca. 6 Minuten  
ca. 0,3 km

### Praxis in der Humboldtstraße

09:10 ab Braunschweig Botanischer Garten  
09:12 an Humboldtstraße 24  
→ HST *Botanischer Garten* 3, 8



ca. 2 Minuten  
ca. 0,1 km

Im Planungsbereich 2 sind an vier verschiedenen Standorten Arztpraxen ansässig. Der Blick auf die statistischen Bezirke zeigt, dass besonders die beiden Bezirke Altes Hochschulviertel (06) und Nordbahnhof (16) durch mehrere Angebote versorgt werden, während der Bezirk Neues Hochschulviertel (17) über kein eigenes Angebot verfügt. Die Entfernungsangaben zu den nächstgelegenen Bushaltestellen betragen zwischen 10 und ca. 300 m und liegen somit in guter fußläufiger Erreichbarkeit.

## 1.4 Apotheken

Apotheke am Botanischen Garten  
Gauß-Apotheke  
Wendentor-Apotheke

Humboldtstraße 4  
Wendenring 1  
Mühlenpfordtstraße 3




### Apotheke am Botanischen Garten

11:40 ab Braunschweig Gliesmaroder Straße  
11:43 an Humboldtstraße (x) Hagenring (West)  
→ HST *Gliesmaroder Straße*: 3, 8, 230, 416, 429, 436, 439



ca. 3 Minuten  
ca. 0,2 km




## Gauß-Apotheke

11:33 ab Braunschweig Hamburger Straße   ca. 2 Minuten  
11:35 an Wendenring 1  ca. 0,0 km

1	Start Haltestelle Braunschweig Hamburger Straße.	
2	↑ geradeaus Lampestraße	20 m 20 m
3	← links Wendenring	20 m 40 m
4	Ankunft Braunschweig Wendenring 1.	40 m

→ HST *Hamburger Straße*: 2, 4, 7, 419, 429, 433, 439

## Wendentor-Apotheke





11:32 ab Braunschweig Mühlenpfordtstraße   ca. 1 Minute  
11:33 an Mühlenpfordtstraße 3  ca. 0,0 km

1	Start Haltestelle Braunschweig Mühlenpfordtstr..	
2	↑ geradeaus Mühlenpfordtstraße	10 m 10 m
3	Ankunft Braunschweig Mühlenpfordtstraße 3.	10 m

→ HST *Mühlenpfordtstraße*: 2, 4, 7

Im Planungsbereich 2 befinden sich drei Apotheken. Der Standort einer Apotheke ist dem statistischen Bezirk Altes Hochschulviertel (06) zuzuordnen. Eine Apotheke befindet sich direkt auf der Grenze zwischen den Bezirken 06 und 16. Der Bezirk 17 wird nicht direkt versorgt. Zwischen den ermittelten Apotheken und den nächsten Bus- bzw. Bahnhaltestellen liegen die Entfernungen zwischen 10 und ca. 200 m und somit in sehr guter fußläufiger Erreichbarkeit. Die Analyse der Entfernungen zwischen Apotheken und den nächstgelegenen Arztpraxen ergab, dass sich im direkten Umfeld der Gauß-Apotheke keine Arztpraxis befindet. Die Wendentor-Apotheke befindet sich im selben Haus wie die Arztpraxis. Die Entfernung von Apotheke und Arztpraxis in der Humboldtstraße liegt bei ca. 100 m.

## Beispiel zwischen Apotheke am Botanischen Garten und der Arztpraxis in der Humboldtstraße




ab Braunschweig Humboldtstraße 24   ca. 2 Minuten  
an Braunschweig Humboldtstraße (x)   ca. 0,1 km  
Am Fallersleber Tore

## 1.5 Nahversorger

Aldi	Mittelweg 3
Penny	Weinbergweg 34
LIDL	Bültenweg 39
REWE	Wendenring 1 - 4
Netto	Nordstraße 30
real SB Warenhaus Braunschweig 1	Hamburger Straße 250




### → Ein Wochenmarkt wird nicht angeboten

#### Aldi

12:38 ab Braunschweig Pockelsstraße   ca. 5 Minuten  
12:43 an Mittelweg 3  ca. 0,3 km

→ HST *Pockelsstraße*: 419, 429, 433, 439

#### Penny

12:38 ab Braunschweig Nibelungenplatz   ca. 9 Minuten  
12:47 an Weinbergweg 34  ca. 0,6 km

→ HST *Nibelungenplatz*: 2, 464

## LIDL

12:43 ab Braunschweig Am Bülten  
12:44 an Bültenweg 39



ca. 1 Minute  
ca. 0,0 km

1.	Start Haltestelle Braunschweig Am Bülten.	
2.	↑ geradeaus Bültenweg	10 m
3.	Ankunft Braunschweig Bültenweg 39.	

→ HST *Am Bülten*: 416, 436

## REWE

12:33 ab Braunschweig Hamburger Straße  
12:35 an Wendenring 1 – 4



ca. 2 Minuten  
ca. 0,0 km

1.	Start Haltestelle Braunschweig Hamburger Straße.	
2.	↑ geradeaus Lampestraße	20 m
3.	↩ links Wendenring	20 m 40 m
4.	Ankunft Braunschweig Wendenring 1-4.	

→ HST *Hamburger Straße*: 2, 4, 7, 419, 429, 433, 439

## Netto

12:42 ab Braunschweig Nordstraße  
12:44 an Nordstraße 30



ca. 2 Minuten  
ca. 0,1 km

→ HST *Nordstraße*: 416, 436

## real SB Warenhaus Braunschweig 1

12:51 ab Braunschweig Schützenplatz  
12:55 an Hamburger Straße 250



ca. 4 Minuten  
ca. 0,2 km

→ HST *Schützenplatz*: 2, 4, 7

„In den Sortimenten Nahrungs- und Genussmittel sowie Drogerie/Parfümerie ist für diesen Bereich ein sehr hoher Versorgungsgrad von 230 % bzw. 190 % zu verzeichnen. Der diesbezügliche Wert im Lebensmittelhandwerk liegt hingegen bei nur 50 %. Dieser vergleichsweise niedrige Wert kann zum einen durch das relativ große Angebot an Lebensmittelbetrieben im Bereich selbst sowie durch das Angebot in den beiden angrenzenden, gut ausgestatteten Versorgungsbereichen Innenstadt und Östliches Ringgebiet bedingt sein.“ (Acocella 2004: 56)

„Bei den insgesamt fünf im Bereich gelegenen Lebensmittelbetrieben handelt es sich um ein SB-Warenhaus sowie einen (großflächigen) Supermarkt und drei Discounter (davon zwei großflächig). [...] Die Lebensmittelbetriebe befinden sich alle in sonstigen integrierten Standorten, ein Stadtteilzentrum ist nicht erkennbar.“ (Acocella 2004: 56)

„Der Nahversorgungsanteil beträgt 100 % (nicht nahversorgt sind lediglich Teile des Geländes der Technischen Universität), zudem liegt ein Großteil des Nahversorgungsbereiches im 500-Meter-Umkreis mehrerer Lebensmittelbetriebe.“ (Acocella 2004: 57)

Die Analyse der Nahversorgung bestätigt die Anzahl von fünf Anbietern. Zwei Anbieter befinden sich im statistischen Bezirk 16, zwei im Grenzgebiet der Bezirke 16 und 17. Der Bezirk 06 wird nicht durch ein eigenes Angebot versorgt. Die Standorte der Nahversorger erweisen sich teilweise als randständig, da sich zwei Anbieter in den nördlichen Randgebieten des Planungsbereiches befinden. Die Entfernungen zu den nächstgelegenen Haltestellen des ÖPNV liegen zumeist in sehr guter fußläufiger Erreichbarkeit mit bis zu 200 m Fußweg. Die Erreichbarkeit des Penny-Marktes im Weinbergweg liegt mit 600 m Entfernung zur HST *Nibelungenplatz* in ausreichender fußläufiger Nähe. Ein Wochenmarkt wird im Planungsbereich nicht angeboten.

## 1.6 Zwischenfazit Grundversorgung

Der Planungsbereich 2 verfügt über ein reichhaltiges Angebot an untersuchter Infrastruktur. Hier sind 4 Seniorenkreise, 4 Arztpraxen, 3 Apotheken und 6 Lebensmittelbetriebe ansässig.

Die kleinteilige Betrachtung auf der Ebene der statistischen Bezirke ergibt eine unterschiedliche Versorgungslage. Es zeigt sich eine gute bis sehr gute Versorgung der Bezirke 06 und 16 und eine defizitäre Versorgung des Bezirkes 17. Die ermittelten Entfernungen zu den Haltestellen des ÖPNV liegen jedoch in fußläufiger Erreichbarkeit, sodass sich eine gute Standortunabhängigkeit ergibt. Ein Stadtteilzentrum ist nicht erkennbar.

Dass weder ein Büro der Nachbarschaftshilfen noch eine Sozialstation im Planungsbereich ansässig ist, scheint nachteilig.

## 2. Mobilität ÖPNV

Der Planungsbereich 2 ist an das Bahn- und Busliniennetz angeschlossen. Die Analyse der Haltestellen des ÖPNV zeigt, dass die Standorte in der Mehrzahl gut verteilt sind. Die Haltestellen sind zahlreich vertreten, sodass aus jedem Wohngebiet die nächste Bus- oder Bahnhaltestelle in guter fußläufiger Erreichbarkeit liegt.

### 2.1 Straßenbahnnetz

Der Planungsbereich 2 wird von insgesamt drei Straßenbahnlinien versorgt. Neben den beiden Straßenbahnen 4 und 7 durchquert die Linie 2 das Gebiet. Die beiden Straßenbahnlinien 4 und 7 (aus Norden – Wenden – kommend) sowie die Linie 2 (aus dem Siegfriedviertel) durchqueren den westlichen Bereich des Planungsbereiches. Auf der Strecke werden vier Haltestellen angefahren.

Bahnhaltestellen: *Schützenplatz, Pressehaus, Hamburger Straße, Mühlenpfordtstraße*

#### 2 Siegfriedviertel <> Helmstedter Straße

*Ottenroder Straße, ..., Gesundheitsamt, Schützenplatz, Pressehaus, Hamburger Straße, Mühlenpfordtstraße, Am Wendentor, Hagenmarkt, Rathaus, ..., Helmstedter Straße*  
→ Mo – Fr, Sa, So/Ft, kein Ferienplan

#### 4 Wenden <> Hauptbahnhof <> Heidberg

*Heideblick, ..., Gesundheitsamt, Schützenplatz, Pressehaus, Hamburger Straße, Mühlenpfordtstraße, Am Wendentor, Hagenmarkt, Rathaus, Schloss, ..., Anklamstraße*  
→ Mo – Fr, Sa, So/Ft, Ferien

#### 7 Wenden <> Weststadt Weserstraße

*Heideblick, ..., Gesundheitsamt, Schützenplatz, Pressehaus, Hamburger Straße, Mühlenpfordtstraße, Am Wendentor, Hagenmarkt, Rathaus, Schloss, ..., Weserstraße*  
→ Mo – Fr, Sa, Ferien

Die Versorgung durch den Schienenverkehr kann im Planungsbereich 2 als gut bewertet werden. Die Straßenbahnen fahren innerhalb des Planungsbereiches vier Haltestellen an und danach direkt in die Innenstadt (z. B. Hagenmarkt, Rathaus). Die Fahrtdauer zwischen den zentralen HST *Hamburger Straße* und *Rathaus* beträgt 5 Minuten. Die Linien 2 und 4 fahren an allen Tagen der Woche, die Linie 7 fährt an Werktagen und an Samstagen. Allerdings ergibt sich durch die randständigen Standorte der Haltestellen eine begrenzte Versorgung durch den Straßenbahnlinienverkehr innerhalb des Planungsbereiches.

## 2.2 Busliniennetz

Während der westliche Teil des Planungsbereiches eher von der Straßenbahn versorgt wird, stellen Buslinien in den südlichen (419, 429, 433, 439) und östlichen Wohngebieten (416, 433, 436) die Versorgung sicher.

Bushaltestellen: *Hamburger Straße* (niederflurgerecht), *Pockelsstraße* (niederflurgerecht), *Bültenweg*, *Hans-Sommer-Straße*, *Richard-Strauß-Weg*, *Beethovenstraße*, *Bahnhof Gliesmarode*, *Freyastraße* (niederflurgerecht), *Am Bülten*, *Nordstraße*

### **416 Kralenriede Wartheweg <> Völkenrode**

*Wartheweg*, ..., *Siegfriedstraße*, *Freyastraße*, *Am Bülten*, *Nordstraße*, *Hans-Sommer-Straße*, *Gliesmaroder Straße*, *Jasperallee*, ..., *Staatstheater*, *Rathaus*, *Packhof*, ..., *Am Dorfplatz*  
→ Mo – Fr, Sa, So/Ft, Ferien

### **436 Kralenriede Gewerbegebiet Bastholz Ost <> Rünigen**

*Gewerbegebiet Bastholz Ost*, ..., *Siegfriedstraße*, *Freyastraße*, *Am Bülten*, *Nordstraße*, *Hans-Sommer-Straße*, *Gliesmaroder Straße*, *Jasperallee*, ..., *Staatstheater*, *Rathaus*, *Schloss*, *Friedrich-Wilhelm-Straße*, *Friedrich-Wilhelm-Platz*, ..., *Dieselstraße*  
→ Mo – Fr, Sa, Ferien

Die Linien 416 und 436 durchqueren den östlichen Teil des Planungsbereiches, versorgen somit die östlichen und zentralen Wohngebiete und fahren direkt in die Innenstadt. Die Fahrtdauer zwischen *Freyastraße* und *Rathaus* beträgt 10 Minuten. Die 416 fährt an allen Tagen der Woche, die 436 an Werk- und Samstagen.

### **419 Hauptbahnhof ∪ Ring ∪ Hauptbahnhof**

*Hauptbahnhof*, ..., *Jasperallee*, *Gliesmaroder Straße*, *Bültenweg*, *Pockelsstraße*, *Hamburger Straße*, *Maschplatz*, ..., *Hauptbahnhof*  
→ Mo – Fr, Sa, So/Ft, Ferien

### **429 Hauptbahnhof ∪ Ring ∪ Hauptbahnhof**

*Hauptbahnhof*, ..., *Maschplatz*, *Hamburger Straße*, *Pockelsstraße*, *Hans-Sommer-Straße*, *Gliesmaroder Straße*, *Jasperallee*, ..., *Hauptbahnhof*  
→ Mo – Fr, Sa, So/Ft, Ferien

### **439 Stöckheim <> Weststadt Donaustraße**

*Donaustraße*, ..., *Maschplatz*, *Hamburger Straße*, *Pockelsstraße*, *Hans-Sommer-Straße*, *Gliesmaroder Straße*, *Jasperallee*, ..., *Hauptbahnhof*, ..., *Glogaustraße*  
→ Mo – Fr, Sa, Ferien

Die Strecke der Linien 419, 429 und 439 umkreist auf dem „Ring“ die Innenstadt. Zentrale Haltestellen wie *Rathaus* werden nicht angefahren. Im Planungsbereich 2 führt die Strecke der drei Linien auf der nördlichen Grenze des statistischen Bezirks 06 entlang. Diese Durchquerung des Planungsbereiches trägt zur Versorgung einiger Bereiche (Süden bis Mitte) bei. Alle drei Linien frequentieren darüber hinaus zentrale Haltestellen wie *Hamburger Straße*, *Jasperallee* und *Hauptbahnhof*, an denen in Bus- bzw. Straßenbahnlinien Richtung Innenstadt umgestiegen werden kann. Die Linien 419 und 429 werden an allen Tagen der Woche eingesetzt, die 439 an Werk- und an Samstagen.

### **433 Hondelage <> Völkenrode**

*Berggarten, ..., Querumer Straße, Bahnhof Gliesmarode, Beethovenstraße, Richard-Strauß-Weg, Bültenweg, Pockelsstraße, Hamburger Straße, Maschplatz, ..., Am Dorfplatz*  
→ Mo – Fr, kein Ferienplan

Die Strecke der Linie 433 verläuft an der südlichen Grenze des statistischen Bezirks 17 und an der nördlichen Grenze des statistischen Bezirks 06. Die 433 durchquert auf ihrer Strecke den äußersten Osten und den Süden des Planungsbereiches. Der Streckenverlauf führt nicht in die Innenstadt, es werden jedoch zentrale Haltestellen (z. B. *Hamburger Straße*) frequentiert, sodass in Straßenbahnlinien Richtung Innenstadt umgestiegen werden kann. Die Linie 433 wird an Werktagen eingesetzt.

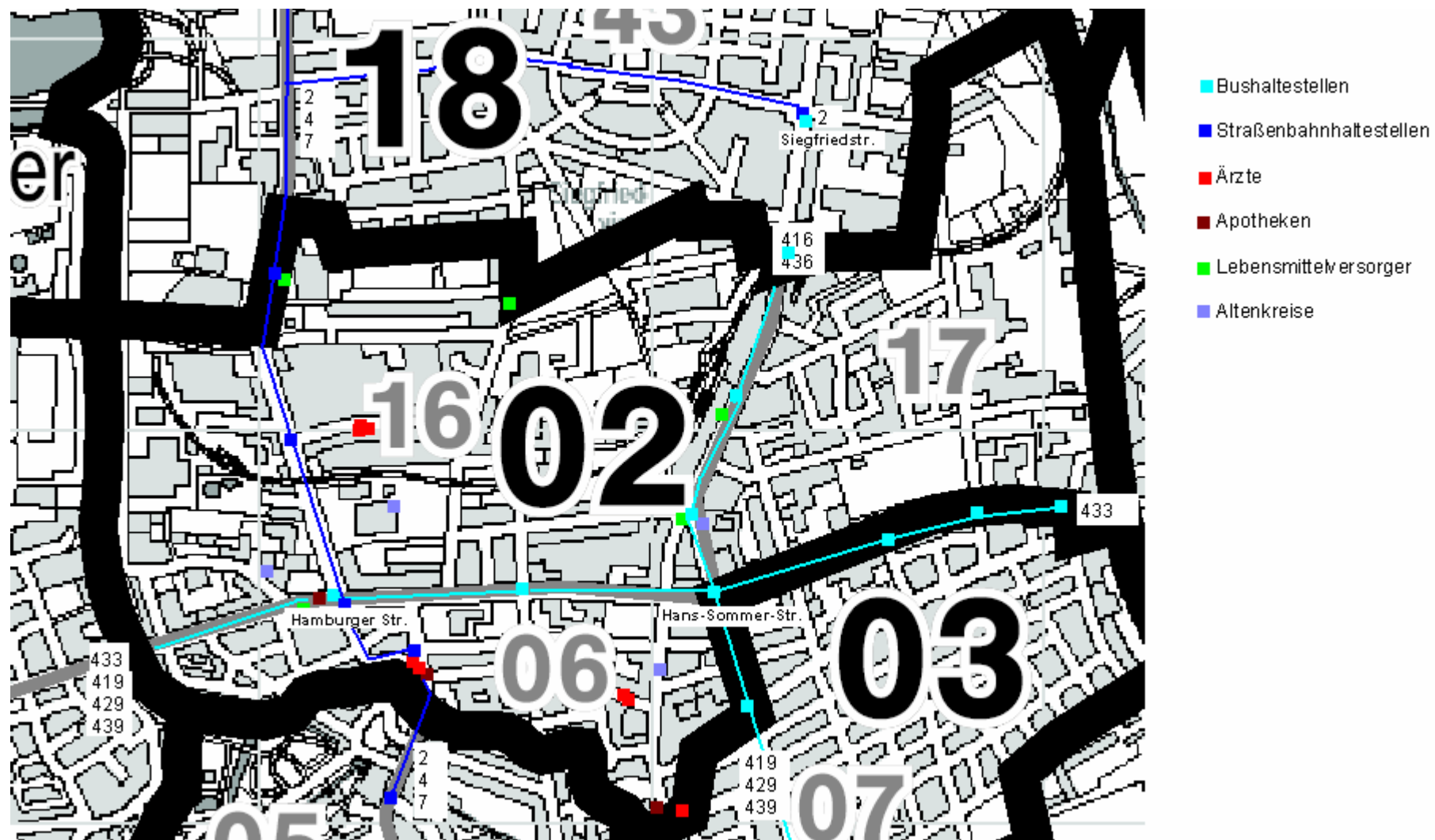
## **2.3 Zwischenfazit ÖPNV**

Die Analyse des ÖPNV im Planungsbereich 2 Nördlicher Ring/Hochschulviertel hat eine sehr gute Versorgung mit Bus- und Bahnverbindungen ergeben. Der Planungsbereich verfügt über ein reichhaltiges Angebot an Straßenbahn- (4/7 und 2) und Buslinien (416, 419, 429, 436, 439). Die Analyse der Haltestellen des ÖPNV zeigt, dass sich die Standorte der Bushaltestellen in der Mehrzahl eher an den Grenzen der statistischen Bezirke befinden. Die Strecke der Straßenbahn verläuft durch die westlichen Wohngebiete des Planungsbereiches. Daher ergibt sich eine gute Versorgungssituation innerhalb der statistischen Bezirke 06 und 16. Die Versorgung des Bezirks Neues Hochschulviertel (17) ist ebenfalls als noch gut einzustufen. Zwar versorgen hier nur die Buslinien 416/436 und 433, allerdings sind die Haltestellen zahlreich vertreten, sodass aus den meisten Wohngebieten die nächsten Bus- oder Bahnhaltestellen in guter fußläufiger Erreichbarkeit liegen. Die meisten der Busse und Bahnen verkehren an allen Tagen der Woche.

## **3. Fazit**

- Insgesamt verfügt der Planungsbereich Nördlicher Ring/Hochschulviertel über ein reichhaltiges Angebot an Grundversorgung und Versorgung mit dem ÖPNV.
- Die lokalen Defizite wie Randständigkeit im Bereich Nahversorgung bzw. defizitäre Versorgung im statistischen Bezirk 17 können durch den ÖPNV kompensiert werden. Die Haltestellen des Bus- und Straßenbahnverkehrs sind weiträumig im Planungsbereich verteilt, die Entfernungen zwischen Grundversorgern und Haltestellen erlauben den Schluss einer guten Vernetzung.
- Ein direkter Knotenpunkt bzw. ein Stadtteilzentrum ist in diesem Planungsbereich nicht zu erkennen, da die Anbieter dezentral über das Gebiet verteilt sind.

#### 4. Abbildung Planungsbereich 2 Nördlicher Ring/Hochschulviertel





**Planungsbereich 3 Östliches Ringgebiet Nord**  
**Stadtteil Östliches Ringgebiet Nord**  
**Statistischer Bezirk 7**

Einwohner am 31. Dezember 2006 im Alter von ...					Einwohner insgesamt	Anteil 75-Jähriger und älter in %
	60 – 65	65 – 70	70 – 75	75 und älter		
Planungsbereich 3	458	492	343	1 003	11 978	8,4
Statistischer Bezirk 07 Am Hagenring	458	492	343	1 003		

Angebot für Senioren	Name und Anschrift	Statistischer Bezirk
Begegnungsstätten	kein Angebot	
Seniorenkreis	Seniorenkreis St. Pauli Jasperallee 14, 38102 Braunschweig	07
Mittagstische	AWO-Altenzentrum Heinrichstraße Heinrichstraße 11, 38106 Braunschweig	07
	DRK Seniorenheim Steinbrecherstraße 5, 38102 Braunschweig	07
Nachbarschaftshilfe	NH Östliches Ringgebiet (N) Jasperallee 42, 38102 Braunschweig	07
Sozialstation	Diakoniestation Braunschweig, Teilstation II Süd Juliusstraße 2, 38118 Braunschweig	07
Seniorenwohnungen	Wiesenstraße 1 - 2, 38102 Braunschweig	07
	Feuerbachstraße 2, 38106 Braunschweig	07
Betreutes Wohnen	kein Angebot	
Betreute Wohngruppen	kein Angebot	
Alten- und Pflegeheime	AWO-Altenzentrum Heinrichstraße Heinrichstraße 11, 38106 Braunschweig	07
	DRK Seniorenheim Steinbrecherstraße 5, 38102 Braunschweig	07
	Alten- und Pflegeheim in der Seniorenwohnanlage Wiesenstraße Wiesenstraße 1 – 2, 38102 Braunschweig	07

## 1. Grundversorgung

### 1.1 Begegnungsstätten und Seniorenkreise

Die Analyse der Begegnungsmöglichkeiten für Senioren ergab im Planungsbereich 3 ein Angebot. Der Seniorenkreis in der Jasperallee wird von der evangelisch-lutherischen Kirchengemeinde St. Pauli ausgerichtet.

#### Seniorenkreis St. Pauli

10:14 ab Braunschweig Kasernenstraße

10:16 an Jasperallee 14

→ HST *Kasernenstraße*: 411, 416, 418, 422, 436, 499





ca. 2 Minuten

ca. 0,1 km

Die nächstgelegene HST *Kasernenstraße* liegt in sehr guter fußläufiger Erreichbarkeit. Die Einrichtung befindet sich am südwestlichen Rand des Planungsbereichs. Aufgrund der Randständigkeit können aus einigen Teilen des Planungsbereichs Fußwege von über 1,5 km entstehen.




### Beispiel aus der Böcklinstraße

ab Braunschweig Böcklinstraße 10			ca. 22 Minuten
an Braunschweig Jasperallee 14			ca. 1,5 km

## 1.2 Nachbarschaftshilfe und Sozialstation




Beratung von Senioren und Vermittlung von Haushaltshilfen und ambulanten Pflegediensten gewährleisten im Planungsbereich 3 die Nachbarschaftshilfe (NH) Östliches Ringgebiet sowie die Teilstation II Süd der Diakoniestation Braunschweig.

### NH Östliches Ringgebiet

9:42	ab Braunschweig Stadtpark			ca. 2 Minuten
9:44	an Jasperallee 42			ca. 0,1 km

→ HST *Stadtpark*: 418, 422




### Diakoniestation Braunschweig Teilstation II Süd

9:42	ab Braunschweig Goslarsche Straße			ca. 3 Minuten
9:45	an Juliusstraße 2			ca. 0,1 km

→ HST *Goslarsche Straße*: 413, 418, 422

Die Erreichbarkeit der Büros der zuständigen NH sowie der Sozialstation mittels ÖPNV ist aufgrund der geringen Entfernungen zu den nächstgelegenen Haltestellen gegeben. Zum direkten fußläufigen Erreichen der NH in der Jasperallee und des Hauptsitzes der Diakoniestation Braunschweig in der Gliersmaroder Straße 38 können Fußwege von über einem Kilometer entstehen. Die für die ambulante Versorgung zuständige Teilstation der Diakonie befindet sich in einem anderen Planungsbereich (Juliusstraße).




### Beispiel aus der Wiesenstraße

ab Braunschweig Wiesenstraße 10			ca. 15 Minuten
an Braunschweig Gliersmaroder Straße 38			ca. 1,1 km

## 1.3 Ärzte

Innere Medizin/Facharzt für Innere, Kardiologie, Sportmedizin	An der Paulikirche 1
Allgemein	An der Paulikirche 3
Innere Medizin	An der Paulikirche 5
Allgemein	Beethovenstraße 58
Allgemein	Hagenring 1
Allgemeinmedizin und praktische Ärzte/Gemeinschaftspraxis	Humboldtstraße 18
Innere Medizin	Humboldtstraße 24
Allgemein- und Innere Medizin/Gemeinschaftspraxis	Moltkestraße 1

### Innere Medizin/Facharzt für Innere, Kardiologie, Sportmedizin

10:08	ab Braunschweig Jasperallee			ca. 4 Minuten
10:12	an An der Paulikirche 1			ca. 0,2 km

→ HST *Jasperallee*: 411, 416, 418, 419, 422, 436, 439, 499

## Allgemein

10:08 ab Braunschweig Jasperallee  
10:12 an An der Paulikirche 3  
→ HST *Jasperallee*: 411, 416, 418, 419, 422, 436, 439, 499



ca. 4 Minuten  
ca. 0,3 km

## Innere Medizin

10:08 Ab Braunschweig Jasperallee  
10:14 An An der Paulikirche 5  
→ HST *Jasperallee*: 411, 416, 418, 419, 422, 436, 439, 499



ca. 6 Minuten  
ca. 0,4 km

## Allgemein

10:13 ab Braunschweig Grabenstraße  
10:17 an Beethovenstraße 58  
→ HST *Grabenstraße*: 3, 8



ca. 4 Minuten  
ca. 0,2 km

## Allgemein

10:11 ab Braunschweig Gliesmaroder Straße  
10:14 an Hagenring 1  
→ HST *Gliesmaroder Straße*: 3, 8, 230, 416, 429, 436, 439



ca. 3 Minuten  
ca. 0,2 km

## Allgemeinmedizin und prakt. Ärzte/Gemeinschaftspraxis

10:11 ab Braunschweig Gliesmaroder Straße  
10:15 an Humboldtstraße 18  
→ HST *Gliesmaroder Straße*: 3, 8, 230, 416, 429, 436, 439



ca. 4 Minuten  
ca. 0,2 km

## Innere Medizin

10:10 ab Braunschweig Botanischer Garten  
10:13 an Humboldtstraße 24  
→ HST *Botanischer Garten*: 3, 8



ca. 3 Minuten  
ca. 0,1 km

## Allgemein- und Innere Medizin/Gemeinschaftspraxis

10:06 ab Braunschweig Kasernenstraße  
10:09 an Moltkestraße 1  
→ HST *Kasernenstraße*: 411, 416, 418, 422, 436, 499



ca. 3 Minuten  
ca. 0,2 km

Der Planungsbereich Östliches Ringgebiet Nord wird von einer Vielzahl allgemeiner sowie praktischer Ärzte versorgt. Insgesamt ergab die Analyse sieben verschiedene Standorte, an denen 13 Ärzte praktizieren. Der Überblick über die Entfernungen zu den Haltestellen ergibt eine generelle Distanz von weniger als einem halben Kilometer. Die Standorte der Arztpraxen befinden sich eher dezentral in den westlichen Wohngebieten des Planungsbereiches. Daher können sich aus den östlichen Wohngebieten Fußwege von über einem Kilometer ergeben.

## Beispiel aus dem Südosten des Planungsbereiches

ab Böcklinstraße (x) Grünwaldstraße  
an Humboldtstraße 18



ca. 17 Minuten  
ca. 1,2 km

## 1.4 Apotheken

Spitzweg-Apotheke  
Stadtpark-Apotheke  
Viktoria-Apotheke

Wilhelm-Bode-Straße 41  
Roonstraße 7  
Humboldtstraße 18

### Spitzweg-Apotheke

10:13 ab Braunschweig Grabenstraße  
10:20 an Wilhelm-Bode-Straße 41  
→ HST *Grabenstraße*: 3, 8



ca. 7 Minuten  
ca. 0,4 km

### Stadtpark-Apotheke

10:08 ab Braunschweig Jasperallee  
10:13 an Roonstraße 7  
→ HST *Jasperallee*: 411, 416, 418, 419, 422, 436, 439, 499



ca. 5 Minuten  
ca. 0,3 km

### Viktoria-Apotheke

10:11 ab Braunschweig Gliesmaroder Straße  
10:15 an Humboldtstraße 18  
→ HST *Gliesmaroder Straße*: 3, 8, 230, 416, 429, 436, 439



ca. 4 Minuten  
ca. 0,2 km

Das Apothekenvorkommen umfasst drei Anbieter im Planungsbereich. Die Untersuchung der Standorte ergab eine dezentrale Verteilung. Zwei Apotheken (Stadtpark-Apotheke, Viktoria-Apotheke) sind als eher randständig einzustufen. Die Spitzweg-Apotheke befindet sich innerhalb des Wohngebiets in der Wilhelm-Bode-Straße. Die Entfernungen zu den nächstgelegenen Haltestellen sind als gut bis sehr gut fußläufig erreichbar einzuordnen.

Die Analyse der Entfernungen zwischen Apotheken und den nächstgelegenen Arztpraxen ergab, dass einige Apotheken in der Nähe der Arztpraxen zu verorten sind. Die Viktoria-Apotheke befindet sich am selben Standort wie die Gemeinschaftspraxis Hoffmann. Die Stadtpark-Apotheke befindet sich in nächster Nähe zu den Arztpraxen An der Paulikirche.

### Entfernung zwischen Stadtpark-Apotheke und der Arztpraxis An der Paulikirche 3

ab Braunschweig Roonstraße 7  
an Braunschweig An der Paulikirche 3



ca. 1 Minute  
ca. 0,1 km

Die Arztpraxen in der Moltkestraße befinden sich nicht in unmittelbarer Nähe zu den im Planungsbereich ansässigen Apotheken. Hier beträgt die Entfernung zur nächstgelegenen Arztpraxis ca. 700 m und liegt damit in ausreichender fußläufiger Erreichbarkeit.

### Entfernung zwischen Viktoria-Apotheke und der Arztpraxis in der Moltkestraße 1

ab Humboldtstraße 18  
an Moltkestraße 1



ca. 10 Minuten  
ca. 0,7 km

Da sowohl die Entfernungen von Arztpraxen zu Bushaltestellen als auch die Entfernungen der Apotheken zu den Bushaltestellen zumeist unter 500 m betragen, kann hier von einer guten Vernetzung der beiden Einrichtungen gesprochen werden.

## 1.5 Nahversorger

ALDI  
E Aktiv Markt Görge  
PENNY-MARKT  
PLUS

Wilhelm-Bode-Straße 33  
Wiesenstraße 9  
Karlstraße 78 – 79  
Gliesmaroder Straße 20

→ Ein Wochenmarkt wird nicht angeboten

### ALDI

10:13 ab Braunschweig Grabenstraße  
10:16 an Wilhelm-Bode-Straße 33  
→ HST *Grabenstraße*: 3, 8



ca. 3 Minuten  
ca. 0,2 km

### E Aktiv Markt Görge

10:10 ab Braunschweig Botanischer Garten  
10:18 an Wiesenstraße 9  
→ HST *Botanischer Garten*: 3, 8



ca. 8 Minuten  
ca. 0,5 km

### PENNY-MARKT

10:13 ab Braunschweig Grabenstraße  
10:17 an Karlstraße 78  
→ HST *Grabenstraße*: 3, 8



ca. 4 Minuten  
ca. 0,3 km

### PLUS

10:11 ab Braunschweig Gliesmaroder Straße  
10:12 an Gliesmaroder Straße 20



ca. 1 Minute  
ca. 0,0 km

1.		Start Haltestelle Braunschweig Gliesmaroder Str..	
2.	↑ geradeaus	Hagenring	10 m
3.	↗ rechts	Gliesmaroder Straße	50 m 60 m
4.		Ankunft Braunschweig Gliesmaroder Straße 20.	

→ HST *Gliesmaroder Straße*: 3, 8, 230, 416, 429, 436, 439

#### „Nahversorgungsteilbereich Am Hagenring [M. B.: entspricht dem Planungsbereich 3]

Im Teilbereich sind insgesamt vier Lebensmittelbetriebe mit einer Gesamtverkaufsfläche von insgesamt 1 600 m<sup>2</sup>, davon rd. 1 300 m<sup>2</sup> Nahrungs- und Genussmittel, angesiedelt. Von diesen Betrieben befinden sich zwei in sonstiger integrierter Lage und zwei im Stadtteilzentrum Wilhelm-Bode-Straße. Der Nahversorgungsanteil liegt bei 100 %, wobei insbesondere die beiden Betriebe des Stadtteilzentrums Wilhelm-Bode-Straße einen großen Teil des Nahversorgungsteilbereichs abdecken.“ (Acocella 2004: 59)

„Das Nahversorgungsangebot im Teilbereich Hagenring ist insgesamt als gut zu bewerten: Der Versorgungsgrad erreicht in allen nahversorgungsrelevanten Bereichen vertretbare Werte. Der Nahversorgungsanteil beträgt vor allem auf Grund der zentralen Lage des Stadtteilzentrums Wilhelm-Bode-Straße 100 %.“ (Acocella 2004: 60)

Die Analyse der Nahversorgung bestätigt die Anzahl von vier Anbietern. Die Standorte der Lebensmittelbetriebe sind gut im Planungsbereich verteilt. Aus den Randbereichen können sich zur Erreichung der Nahversorger jedoch weitere Fußwege ergeben.

## Beispiel aus dem Südosten des Planungsbereichs (Böcklinstraße → ALDI)

ab Wilhelm-Bode-Straße 33  
an Böcklinstraße (x) Grünewaldstraße



ca. 13 Minuten  
ca. 0,9 km

Die Entfernungen zu den nächstgelegenen Haltestellen des ÖPNV betragen zwischen 60 und 500 m. Ein Wochenmarkt wird im Planungsbereich nicht angeboten.

### 1.6 Zwischenfazit Grundversorgung

Die Grundversorgung im Planungsbereich ist als sehr gut einzustufen.

Das Wohngebiet verfügt über eine Begegnungsmöglichkeit für Senioren, Anlaufstellen für Beratung und ein reichhaltiges Angebot an Ärzten (13), Apotheken (3) und Nahversorgern (4).

Die nächstgelegenen Haltestellen des Nahverkehrs befinden sich in mindestens ausreichender fußläufiger Erreichbarkeit zu den Einrichtungen. Trotz der teilweise randständigen Standorte der Grundversorgungseinrichtungen ergeben sich doch zumeist noch eingeschränkt fußläufige Erreichbarkeiten aus den Peripherien.

## 2. Mobilität ÖPNV

Der Planungsbereich 3 ist an das Bahn- und Busliniennetz angeschlossen. Die Analyse der Haltestellen des ÖPNV zeigt, dass die Standorte eher dezentral und randständig einzustufen sind. Allerdings sind die Haltestellen zahlreich vertreten, sodass aus jedem Wohngebiet die nächste Bus- oder Bahnlinienhaltestelle in guter fußläufiger Erreichbarkeit liegt.

### 2.1 Straßenbahnnetz

Der Planungsbereich wird durch zwei Straßenbahnlinien versorgt. Die Linien 3 und 8, die aus Richtung Volkmarode kommen, durchqueren das nördliche Gebiet des Planungsbereiches. Damit verbindet sich eine begrenzte Versorgung der südlichen und mittleren Wohngebiete. Auf der Strecke werden drei Haltestellen angefahren.

Bahnhaltestellen: *Bindestraße, Grabenstraße, Bahnhof Gliesmarode*

#### 3 Volkmarode <> Weststadt Weserstraße

*Grenzweg, ..., Querumer Straße, Bahnhof Gliesmarode, Grabenstraße, Bindestraße, Gliesmaroder Straße, ..., Hagenmarkt, Rathaus, Schloss, Friedrich-Wilhelm-Straße, Friedrich-Wilhelm-Platz, ..., Weserstraße*

→ Mo – Fr, Sa, So/Ft, Ferien

#### 8 Volkmarode <> Heidberg

*Grenzweg, ..., Querumer Straße, Bahnhof Gliesmarode, Grabenstraße, Bindestraße, Gliesmaroder Straße, ..., Hagenmarkt, Rathaus, Schloss, ..., Anklamstraße*

→ Mo – Fr, Sa, So/Ft, Ferien

Die Versorgung durch den Schienenverkehr kann als gut bewertet werden. Die Straßenbahnen 3 und 8 fahren direkt in die Innenstadt (*Hagenmarkt, Rathaus, Schloss*). Die Fahrdauer zwischen *Bindestraße* und *Rathaus* beträgt 7 Minuten. Die Standorte der Bahnhaltestellen sind im Norden des Planungsbereiches angesiedelt, sodass sich aus Sicht des Südens längere Fußwege ergeben können.

## 2.2 Busliniennetz

Der Planungsbereich wird von zehn Buslinien versorgt. Die Strecken der Buslinien verlaufen sowohl direkt auf der nördlichen (433) und der südlichen (411, 418/422, 499) Grenze des Planungsbereiches und durchqueren darüber hinaus den Westen (419, 429, 439 und 416/436) des Planungsbereiches.

Bushaltestellen: *Hans-Sommer-Straße, Gliesmaroder Straße* (niederflurgerecht), *Stadtpark* (niederflurgerecht), *Jasperallee* (niederflurgerecht), *Kasernenstraße* (niederflurgerecht), *Nußbergstraße* (niederflurgerecht), *Richard-Strauß-Weg, Beethovenstraße*

### 411 Südstadt <> Lamme

*Welfenplatz, ..., Kastanienallee, Jasperallee, Kasernenstraße, Staatstheater, Rathaus, Packhof, Hintern Brüdern, Altstadtmarkt, ..., Backhausweg*

→ Mo – Fr, Sa, So/Ft

Die Linie 411 durchquert den Planungsbereich mittig und versorgt somit weite Bereiche des Planungsbereichs. Aus Süden kommend durchquert die Buslinie zentrale Haltestellen wie *Hauptbahnhof* und versorgt den mittleren und den nördlichen Teil des Planungsbereiches. Die Linie 411 fährt außerhalb des Planungsbereichs zentrale Haltestellen, z. B. *Rathaus*, an. Eine Fahrt zwischen *Jasperallee* und *Rathaus* dauert 4 Minuten. Die Linie fährt an allen Tagen der Woche.

### 416 Kralenriede Wartheweg <> Völkenrode

*Wartheweg, ..., Nordstraße, Hans-Sommer-Straße, Gliesmaroder Straße, Jasperallee, Kasernenstraße, Staatstheater, Rathaus, Packhof, Hintern Brüdern, Altstadtmarkt, ..., Am Dorfplatz*

→ Mo – Fr, Sa, So/Ft, Ferien

### 436 Gewerbegebiet Bastholz Ost <> Rünigen

*Gewerbegebiet Bastholz Ost, ..., Nordstraße, Hans-Sommer-Straße, Gliesmaroder Straße, Jasperallee, Kasernenstraße, Staatstheater, Rathaus, Schloss, Friedrich-Wilhelm-Straße, Friedrich-Wilhelm-Platz, ..., Dieselstraße*

→ Mo – Fr, Sa, Ferien

Die Linien 416 und 436 durchqueren den westlichen Teil des Planungsbereiches und fahren direkt in die Innenstadt Braunschweigs. Die Fahrdauer zwischen *Hans-Sommer-Straße* und *Rathaus* beträgt 7 Minuten. Die 416 fährt an allen Tagen der Woche. Die 436 fährt an Werk- und Samstagen.

### 418 Stadtpark <> Westpark <> Raffteichbad

*Stadtpark, Jasperallee, Kasernenstraße, Staatstheater, Rathaus, Packhof, Hintern Brüdern, Altstadtmarkt, ..., Raffteich*

### 422 Helmstedter Straße <> Lehndorf

*Helmstedter Straße, ..., Prinz-Albrecht-Park, Nußbergstraße, Stadtpark, Jasperallee, Kasernenstraße, Staatstheater, Rathaus, Packhof, Hintern Brüdern, Altstadtmarkt, ..., Neunkirchener Straße*

→ Mo – Fr, Sa

Die Buslinien 418 und 422 befahren den südlichen Teil des Planungsbereiches in Richtung Innenstadt. Die Fahrzeit zwischen den Haltestellen *Nußbergstraße* und *Rathaus* beträgt 7 Minuten.

#### **419 Hauptbahnhof $\cup$ Ring $\cup$ Hauptbahnhof**

*Hauptbahnhof, ..., Kastanienallee, Jasperallee, Gliesmaroder Straße, Hans-Sommer-Straße, Pockelsstraße, Hamburger Straße, ..., Hauptbahnhof*  
→ Mo – Fr, Sa, So/Ft, Ferien

#### **429 Hauptbahnhof $\cup$ Ring $\cup$ Hauptbahnhof**

*Hauptbahnhof, ..., Kastanienallee, Jasperallee, Gliesmaroder Straße, Hans-Sommer-Straße, Pockelsstraße, Hamburger Straße, ..., Hauptbahnhof*  
→ Mo – Fr, Sa, So/Ft, Ferien

#### **439 Stöckheim $\leftrightarrow$ Weststadt-Donaustraße**

*Glogaustraße, ..., Kastanienallee, Jasperallee, Gliesmaroder Straße, Bültenweg, Pockelsstraße, Hamburger Straße, ..., Donaustraße*  
→ Mo – Fr, Sa, Ferien

Die Strecke der Linien 419, 429 und 439 umkreist auf dem „Ring“ die Innenstadt. Zentrale Haltestellen, z. B. *Rathaus*, werden nicht angefahren. Im Planungsbereich verläuft die Strecke der drei Linien westlich und versorgt somit die westlichen und zentral liegenden Wohngebiete. Alle drei Linien frequentieren darüber hinaus Haltestellen wie *Hamburger Straße, Jasperallee* und *Hauptbahnhof*, an denen in Bus- bzw. Straßenbahnlinien Richtung Innenstadt umgestiegen werden kann. Die Linien 419 und 429 werden an allen Tagen der Woche eingesetzt, die Linie 439 an Werk- und Samstagen.

#### **433 Hondelage $\leftrightarrow$ Völkenrode**

*Berggarten, ..., Querumer Straße, Bahnhof Gliesmarode, Beethovenstraße, Richard-Strauß-Weg, ..., Hamburger Straße, ..., Am Dorfplatz*  
→ Mo – Fr

Die Linie 433 durchquert den äußersten Norden des Planungsbereiches. Drei Haltestellen im Planungsbereich werden zwar frequentiert, bieten aber für die Bewohner nur äußerst begrenzt Möglichkeiten zur Mobilität innerhalb des Planungsbereiches. Der Streckenverlauf führt nicht in die Innenstadt. Es werden jedoch wichtige Haltestellen (*Hamburger Straße*) frequentiert, sodass in Straßenbahnlinien Richtung Innenstadt umgestiegen werden kann. Die Linie 433 wird an Werktagen eingesetzt.

#### **499 Königslutter Bhf – BS – Rathaus**

*Königslutter Bahnhof, ..., Prinz-Albrecht-Park, Nußbergstraße, Jasperallee, Kasernenstraße, Staatstheater, Rathaus*  
→ So/Ft.

Die Linie 499 durchquert den südlichen Teil des Planungsbereiches. Die Linie fährt sehr eingeschränkt an Sonn- und Feiertagen. Sie wird als Ergänzung zur Linie 418 eingesetzt, die 422 verkehrt an diesen Tagen nicht.

### **2.3 Zwischenfazit ÖPNV**

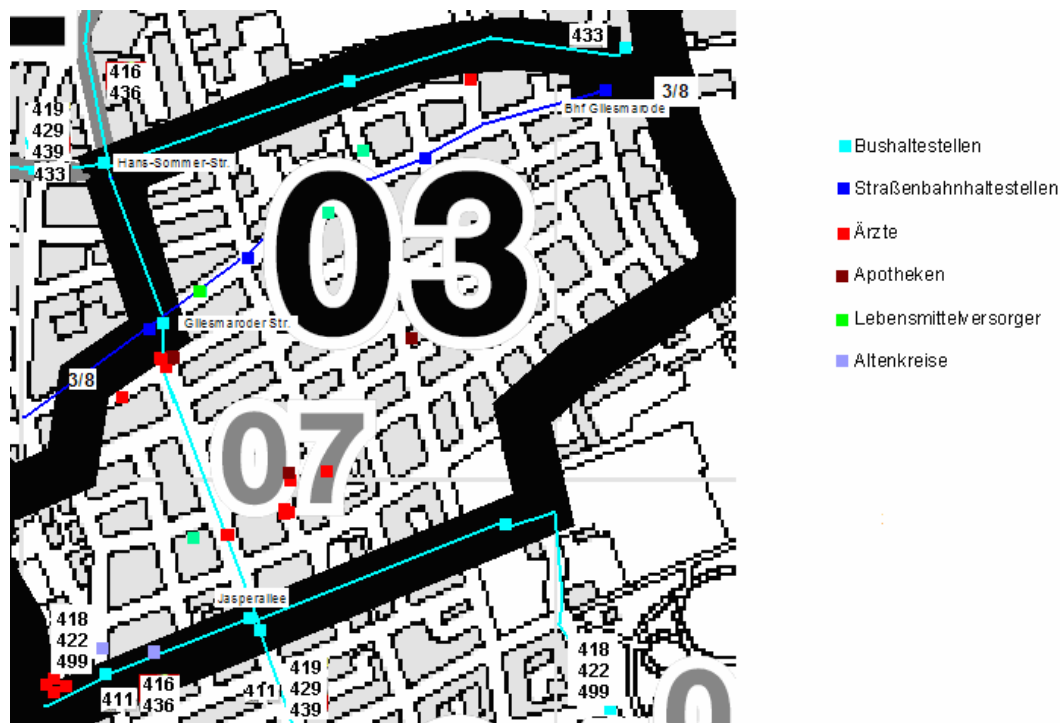
Die Analyse des ÖPNV im Planungsbereich 3 hat eine sehr gute Versorgung mit Bus- und Bahnverbindungen ergeben. Der Planungsbereich verfügt über ein reichhaltiges Angebot an Straßenbahn- (3/8) und Buslinien (411, 416/436, 418/422, 419/429/439, 433, 499). Die Analyse der Haltestellen des ÖPNV zeigt, dass die Standorte in der Mehrzahl eher an den Grenzen des Planungsbereichs liegen. Die Haltestellen sind jedoch zahlreich vertreten, sodass aus jedem Wohngebiet die nächste Bus- oder Bahnlinienhaltestelle in guter fußläufiger Erreichbarkeit liegt. Die meisten der Busse und Bahnen fahren an allen Tagen der Woche.



### 3. Fazit

- Insgesamt verfügt der Planungsbereich Östliches Ringgebiet Nord über ein reichhaltiges Angebot an Grundversorgung und Versorgung mit dem ÖPNV. Nur die teilweise Randständigkeit einiger Anbieter (Ärzte, Seniorenkreise) ist negativ zu bewerten.
- Aufgrund der randständigen Standorte können aus einigen Bereichen längere Fußwege zur Erreichung entstehen. Senioren mit eingeschränkter Mobilität haben die Möglichkeit, auf den öffentlichen Nahverkehr zurückzugreifen und somit die ermittelten Defizite teilweise zu kompensieren. Hilfreich sind hierbei die geringen Entfernungen zwischen Grundversorgern und Haltestellen. Ein direkter Knotenpunkt ist in diesem Planungsbereich nicht zu erkennen. Allenfalls im Bereich Wilhelm-Bode-Straße oder Hagenring kumulieren einige Anbieter.

### 4. Abbildung Planungsbereich 3 Östliches Ringgebiet Nord



**Planungsbereich 4 Östliches Ringgebiet Süd**  
**Stadtteil Prinzenpark**  
**Statistischer Bezirk 8**

Einwohner am 31. Dezember 2006 im Alter von ...					Einwohner insgesamt	Anteil 75-Jähriger und älter in %
	60 – 65	65 – 70	70 – 75	75 und älter		
Planungsbereich 4	584	637	472	1 316	13 308	9,9
Statistischer Bezirk 08 Prinzenpark	584	637	472	1 316		





Angebot für Senioren	Name und Anschrift	Statistischer Bezirk
Begegnungsstätten	Seniorentagesstätte Stadtpark Jasperallee 42, 38102 Braunschweig	08
	Altentagesstätte Korfesstraße Korfesstraße 36 a, 38104 Braunschweig	08
Seniorenkreise	Seniorenkreis der ev.-luth. St. Matthäus-Gemeinde Herzogin-Elisabeth-Straße 80 a, 38104 Braunschweig	08
	LAB (Lange Aktiv Bleiben) Altewiekring 20c, 38102 Braunschweig	08
Mittagstische	DRK Altenzentrum Korfesstraße 36, 38104 Braunschweig	08
Nachbarschaftshilfe	NH Korfesstraße Korfesstraße 36 a, 38104 Braunschweig	08
Sozialstation	Diakoniestation Braunschweig, Teilstation II Süd Juliusstraße 2, 38118 Braunschweig	08
Seniorenwohnungen	Kastanienallee 1, 38102 Braunschweig	08
	Korfesstraße 25 a, 38104 Braunschweig	
Betreutes Wohnen	kein Angebot	
Betreute Wohngruppen	kein Angebot	
Alten- und Pflegeheime	Altenzentrum Parkstraße Parkstraße 2 – 4, 38102 Braunschweig	08
	Seniorenpflegeheim Nußbergstraße Nußbergstraße 29, 38104 Braunschweig	08
	DRK Altenzentrum Korfesstraße 36, 38104 Braunschweig	08
	Altenpflegeheim Bethanien Helmstedter Straße 35, 38102 Braunschweig	08

# 1. Grundversorgung





## 1.1 Begegnungsstätten und Seniorenkreise

Im Planungsbereich 4 sind vier Anlaufstellen für Senioren ansässig. In der Seniorentagesstätte in der Jasperallee ist der Seniorenkreis Stadtpark beheimatet. Daneben treffen sich hier momentan vier Seniorenfreizeitgruppen. Weiterhin kommen regelmäßig Senioren aus Vereinen, Verbänden und Firmen zusammen. Die Altentagesstätte Korfesstraße beherbergt einen Seniorenkreis und verschiedene Freizeitgruppen, von Sprach- und Kreativkursen über Singkreise bis zu Spielrunden. Im Bad Korfesstraße werden zudem Bewegungskurse angeboten. Die Gemeinschaft Lange Aktiv Bleiben (LAB) koordiniert und beherbergt seit September 2007 acht offene Seniorenfreizeitgruppen mit verschiedenen Angeboten in der ehemaligen Mars-La-Tour-Kaserne. Einen weiteren Seniorenkreis bietet die St. Matthäus-Gemeinde in der Herzogin-Elisabeth-Straße an.





### Seniorentagesstätte Stadtpark

09:08 ab Braunschweig Stadtpark   ca. 2 Minuten  
09:10 an Jasperallee 42   ca. 0,1 km  
→ HST *Stadtpark*: 418, 422





### Altentagesstätte Korfesstraße

09:19 ab Braunschweig Hartgerstraße   ca. 3 Minuten  
09:22 an Korfesstraße 36 a   ca. 0,2 km  
→ HST *Hartgerstraße*: 413, 443

### LAB

10:14 ab Braunschweig Jasperallee   ca. 5 Minuten  
10:19 an Altewiekring 20 c   ca. 0,3 km  
→ HST *Jasperallee*: 411, 416, 418, 419, 422, 429, 436, 439

### Seniorenkreis der ev. luth. St. Matthäus-Gemeinde

09:18 ab Braunschweig Stadtpark   ca. 5 Minuten  
09:23 an Herzogin-Elisabeth-Straße 80 a   ca. 0,3 km  
→ HST *Stadtpark*: 418, 422

Die Seniorentagesstätte Stadtpark befindet sich in unmittelbarer Nähe zur HST *Stadtpark* und ist somit sehr gut mittels ÖPNV zu erreichen. Die Altentagesstätte Korfesstraße liegt ebenfalls in sehr guter fußläufiger Erreichbarkeit zur nächstgelegenen HST *Hartgerstraße* (ca. 200 m Entfernung). Die Räume der Gemeinschaft LAB sind ca. 300 m von der HST *Jasperallee* entfernt. Der Seniorenkreis der St. Matthäus-Gemeinde befindet sich in ca. 300 m Entfernung zur nächstgelegenen HST *Stadtpark*. Aufgrund der Größe des Planungsbereiches können aus einigen Gebieten Fußwege von über einem Kilometer zur Erreichung der Angebote entstehen.




### Beispiel aus dem Südosten: Seniorentagesstätte Stadtpark

ab BS Gorch-Fock-Straße (x)   ca. 22 Minuten  
Walter-Flex-Straße (Süd)   ca. 1,5 km  
an Jasperallee 42




## 1.2 Nachbarschaftshilfe und Sozialstation

Anlaufstellen für die Beratung von Senioren und die Vermittlung von Haushaltshilfen und ambulanter Pflege stellen die Nachbarschaftshilfe (NH) Korfesstraße sowie die Sozialstation der Diakonie Braunschweig dar.

### NH Korfesstraße

09:19 ab Braunschweig Hartgerstraße   ca. 3 Minuten  
09:22 an Korfesstraße 36 a  ca. 0,2 km  
→ HST *Hartgerstraße*: 413, 443

### Diakoniestation Braunschweig Teilstation II Süd

09:19 ab Braunschweig Goslarsche Straße   ca. 3 Minuten  
09:22 an Juliusstraße 2  ca. 0,1 km  
→ HST *Goslarsche Straße*: 413, 418, 422

Die NH sowie die zuständige Sozialstation befinden sich in sehr guter fußläufiger Erreichbarkeit zu den nächstgelegenen Haltestellen des ÖPNV. Als Anlaufstelle liegt nur die NH Korfesstraße innerhalb des Planungsbereiches, allerdings so zentral, dass sie aus allen Gebieten mindestens ausreichend fußläufig erreichbar ist.




### Beispiel aus dem Westen

ab Ziethenstraße 1   ca. 11 Minuten  
an Korfesstraße 36 a  ca. 0,8 km




## 1.3 Ärzte

Innere Medizin	Altewiekring 30
Allgemeinmedizin und praktischer Arzt	Altewiekring 50
Allgemeinmedizin und praktischer Arzt	Blücherstraße 6
Gemeinschaftspraxis	Fasanenstraße 25
Innere Medizin	Hochstraße 11
Allgemeinmedizin/Praktische Ärztin/Homöopathie, Naturheilverfahren	Kastanienallee 28/29
Innere Medizin	Kastanienallee 28/29
Innere Medizin	Parkstraße 1




### Innere Medizin

10:08 ab Braunschweig Jasperallee   ca. 2 Minuten  
10:10 an Altewiekring 30  ca. 0,1 km  
→ HST *Jasperallee*: 411, 416, 418, 419, 422, 429, 436, 439

### Allgemeinmedizin und praktischer Arzt

10:10 Ab Braunschweig Kastanienallee   ca. 2 Minuten  
10:12 An Altewiekring 50  ca. 0,1 km  
→ HST *Kastanienallee*: 411, 413, 419, 429, 439, 443

### Allgemeinmedizin und praktischer Arzt

10:08 ab Braunschweig Jasperallee   ca. 4 Minuten  
10:12 an Blücherstraße 6  ca. 0,3 km  
→ HST *Jasperallee*: 411, 416, 418, 419, 422, 429, 436, 439

## Gemeinschaftspraxis Fasanenstraße

10:08 Ab Braunschweig Jasperallee  
10:13 An Fasanenstraße 25  
→ HST *Jasperallee*: 411, 416, 418, 419, 422, 429, 436, 439



ca. 5 Minuten  
ca. 0,3 km

## Innere Medizin

10:06 Ab Braunschweig Kasernenstraße  
10:11 An Hochstraße 11  
→ HST *Kasernenstraße*: 411, 416, 418, 422, 436



ca. 5 Minuten  
ca. 0,3 km

## Allgemeinmedizin/Praktische Ärztin/Homöopathie und Naturheilverfahren, Innere Medizin

10:11 ab Braunschweig Hartgerstraße  
10:13 an Kastanienallee 28/29  
→ HST *Hartgerstraße*: 413, 443



ca. 2 Minuten  
ca. 0,1 km

## Innere Medizin

09:22 ab Braunschweig Steintor  
09:25 an Parkstraße 1  
→ HST *Steintor*: 413, 443



ca. 3 Minuten  
ca. 0,1 km

Das allgemeinmedizinische Angebot kann mit sieben Praxen, in denen neun Ärzte praktizieren, als sehr gut eingestuft werden. Die Anbieter befinden sich im zentralen und nördlichen Bereich. Der südliche Teil des Planungsbereiches 4 verfügt über kein eigenes Ärzte-Angebot. Hier können sich, wie das unten aufgeführte Beispiel zeigt, Fußwege von über einem Kilometer ergeben.

## Beispiel Gorch-Fock-Straße im Süd-Osten

ab Braunschweig Gorch-Fock-Straße (x)  
Walter-Flex-Straße (Süd)  
an Braunschweig Kastanienallee 28/29



ca. 17 Minuten  
ca. 1,2 km

## 1.4 Apotheken

Altewiek-Apotheke  
Merlin-Apotheke  
Apotheke am Steintor  
Tauben-Apotheke

Altewiekring 51  
Kastanienallee 61  
Helmstedter Straße 1 a  
Altewiekring 30

### Altewiek-Apotheke

10:10 ab Braunschweig Kastanienallee  
10:12 an Altewiekring 51  
→ HST *Kastanienallee*: 411, 413, 419, 429, 439, 443



ca. 2 Minuten  
ca. 0,1 km





### Merlin-Apotheke

10:10 ab Braunschweig Kastanienallee  
10:13 an Kastanienallee 61  
→ HST *Kastanienallee*: 411, 413, 419, 429, 439, 443







ca. 3 Minuten  
ca. 0,1 km

### **Apotheke am Steintor**

10:16 ab Braunschweig Museumstraße   ca. 6 Minuten  
10:22 an Helmstedter Straße 1a   ca. 0,3 km  
→ HST *Museumstraße*: (2), 5, 413,443

### **Tauben-Apotheke**





10:08 ab Braunschweig Jasperallee   ca. 2 Minuten  
10:10 an Altewiekring 30   ca. 0,1 km  
→ HST *Jasperallee*: 411, 416, 418, 419, 422, 429, 436, 439

Das Apothekenvorkommen umfasst vier Angebote im Planungsbereich 4. Die Merlin- und die Tauben-Apotheke befinden sich relativ zentral im Planungsbereich. Es können sich daher aus den Randgebieten des Planungsbereiches Fußwege von über einem Kilometer ergeben.

ab BS Gorch-Fock-Straße (x)   ca. 18 Minuten  
Walter-Flex-Straße (Süd)   ca. 1,2 km  
an Braunschweig Kastanienallee 61





Die beiden anderen Apotheken befinden sich in den Grenzbereichen zu den benachbarten Planungsbereichen. Die Analyse der Entfernungen zwischen Apotheken und den nächstgelegenen Arztpraxen ergab, dass sich die Standorte von drei Apotheken in unmittelbarer Nähe zu den Arztpraxen befinden. Die Tauben-Apotheke hat ihren Standort im gleichen Haus wie die Praxis für innere Medizin. Die Altewiek-Apotheke befindet sich im Nebenhaus der Arztpraxis, und die Merlin-Apotheke liegt mit 100 m Entfernung ebenfalls in sehr guter fußläufiger Erreichbarkeit.

### **Entfernung zwischen Merlin-Apotheke und Praxis in der Kastanienallee 28/29**

ab Braunschweig Kastanienallee 28/29   ca. 1 Minute  
an Braunschweig Kastanienallee 61   ca. 0,1 km

Die Entfernung zwischen der Steintor-Apotheke und der nächstgelegenen Praxis in der Hochstraße liegt mit 300 m Entfernung in guter fußläufiger Erreichbarkeit.

### **Entfernung zwischen Apotheke am Steintor und Praxis in der Helmstedter Straße 1 a**

ab Braunschweig Helmstedter Straße 1 a   ca. 3 Minuten  
an Braunschweig Hochstraße 11   ca. 0,3 km

## **1.5 Nahversorger**

ALDI  
E Aktiv Markt Görge  
PENNY-MARKT  
Spar

Kastanienallee 21/22  
Kastanienallee 18/19  
Kastanienallee 68 – 69  
Hopfengarten 13

### **Wochenmarkt**

Donnerstag 14:00 – 18:00 Uhr  
→ HST *Stadtpark*: 418, 422, 499

Herzogin-Elisabeth-Straße

## ALDI

10:10 ab Braunschweig Kastanienallee  
10:12 an Kastanienallee 21/22  
→ HST *Kastanienallee*: 411, 413, 419, 429, 439, 443



ca. 2 Minuten  
ca. 0,1 km

## E Aktiv Markt Görde

10:10 ab Braunschweig Kastanienallee  
10:11 an Kastanienallee 18/19  
→ HST *Kastanienallee*: 411, 413, 419, 429, 439, 443



ca. 1 Minute  
ca. 0,1 km

## PENNY-MARKT

10:10 ab Braunschweig Kastanienallee  
10:11 an Kastanienallee 68 – 69



ca. 1 Minute  
ca. 0,0 km

1.	Start Haltestelle Braunschweig Kastanienallee.	
2.	↑ geradeaus Kastanienallee	10 m
3.	Ankunft Braunschweig Kastanienallee 68-69.	

→ HST *Kastanienallee*: 411, 413, 419, 429, 439, 443

## Spar

10:11 ab Braunschweig Hartgerstraße  
10:15 an Hopfengarten 13  
→ HST *Hartgerstraße*: 413, 443



ca. 4 Minuten  
ca. 0,3 km

„Das Stadtteilzentrum Kastanienallee liegt im Bereich Altewiekring/Kastanienallee. Das Nahversorgungsangebot wird im Wesentlichen durch drei kleinflächige Lebensmittelbetriebe -- einen Supermarkt und zwei Lebensmitteldiscounter - sowie einen ebenfalls kleinflächigen Drogeriemarkt bestimmt. [...]. Das stationäre o. g. Einzelhandelsangebot wird ergänzt durch die bereits erwähnten Wochenmärkte am Stadtpark [...].“ (Acocella 2004: 60)

Die ermittelte Versorgungssituation des Planungsbereichs 4 ist als sehr gut zu bewerten. Die Nahversorger befinden sich insgesamt relativ zentral im Planungsbereich im Umkreis der Kastanienallee und in der Nähe zum Ring (Altewiekring). Die Distanzen zu den nächstgelegenen Haltestellen des ÖPNV liegen zwischen 10 und 300 m und somit in sehr guter bis guter fußläufiger Erreichbarkeit. Der Wochenmarkt liegt mit seinem Standort in der Herzogin-Elisabeth-Straße am nördlichen Rand des Planungsbereichs.

## 1.6 Zwischenfazit Grundversorgung

Die Analyse des Planungsbereichs 4 bezüglich der Grundversorgung fällt mit 3 Anlaufstellen für Seniorenaktivitäten, einem Sitz der Nachbarschaftshilfen, 9 Ärzten, 4 Apotheken, 4 Nahversorgern und einem Wochenmarkt sehr positiv aus.

Da sich die Mehrzahl der Angebote im Norden bzw. der Mitte des Planungsbereichs befinden, ergeben sich aus einigen Gebieten im Süden Fußwege von über einem Kilometer zu deren Erreichung.

Ein Stadtteilzentrum könnte sich im Umfeld der Kastanienallee verorten lassen.

## 2. Mobilität ÖPNV

Der Planungsbereich 4 ist an das Bahn- und Busliniennetz angeschlossen. Die Analyse der Haltestellen des ÖPNV zeigt, dass die Haltestellen zahlreich vertreten sind, sodass aus jedem Wohngebiet die nächste Bus- oder Bahnlinienhaltestelle in guter fußläufiger Erreichbarkeit liegt.

### 2.1 Straßenbahnnetz

Die Analyse der im Planungsbereich ansässigen Haltestellen des Straßenbahnlinienverkehrs ergibt durch die Randständigkeit im südlichen Bereich ein nur sehr begrenztes Versorgungsumfeld. Die Haltestelle *Marienstift* befindet sich auf der Grenze zum benachbarten Planungsbereich 5 und wird von der Linie 2 versorgt. Der Standort der Bahnhaltestelle *Marienstift* ist im äußersten Südosten des Planungsbereiches angesiedelt, sodass hier eher die im Süden liegenden Wohngebiete versorgt werden. Da aber das Gebiet durch die Buslinien 413/443 und 418/422 versorgt wird, besteht hier die Möglichkeit, den Busverkehr zu nutzen.

Bahnhaltestelle: *Marienstift*

#### 2 Helmstedter Straße <> Siegfriedviertel

*Helmstedter Straße, ..., Ackerstraße, Marienstift, Leonhardplatz, ..., Rathaus, Hagenmarkt, ..., Ottenroder Straße*

→ Mo – Fr, Sa, So/Ft, Ferien

Im Vergleich zu den anderen Planungsbereichen, die den Stadtkern umgeben, ist die Versorgung mit Straßenbahnlinien eher unterdurchschnittlich, da hier nur wenige Wohngebiete versorgt werden. Zunächst steuert die Linie 2 den Planungsbereich an und fährt weiter Richtung Innenstadt (*Rathaus, Hagenmarkt*). Die Linie 2 fährt an allen Tagen der Woche. Die Fahrdauer zwischen den HST *Marienstift* und *Rathaus* beträgt 7 Minuten.

### 2.2 Busliniennetz

Die Haltestellen befinden sich sowohl im nördlichen (416/436 und 418/422) als auch im südlichen (411, 422) Grenzgebiet des Planungsbereiches. Des Weiteren durchqueren die Buslinien 411, 413, 418, und 443 den mittleren Teil des Gebiets.

Bushaltestellen: *Kastanienallee* (Osten niederflurgerecht), *Hartgerstraße* (niederflurgerecht), *Prinz-Albrecht-Park*, *Kasernenstraße* (niederflurgerecht), *Jasperallee* (niederflurgerecht), *Nußbergstraße* (niederflurgerecht), *Nußberg*, *Stresemannstraße*, *Herzogin-Elisabeth-Straße*, *Korfesstraße*, *Marienstift*

#### 411 Südstadt <> Lamme

*Welfenplatz, ..., Leonhardplatz, Kastanienallee, ..., Rathaus, Packhof, Hintern Brüdern, Altstadtmarkt, ..., Backhausweg*

→ Mo – Fr, Sa, So/Ft

Aus Süden kommend frequentiert die Linie 411 zentrale Haltestellen wie *Kastanienallee* und *Jasperallee* und versorgt somit Teile des südlichen, mittleren und nördlichen Planungsbereiches. Die Linie 411 fährt außerhalb des Planungsbereiches 4 zentrale Haltestellen (z. B. *Rathaus*) an. Eine Fahrt zwischen *Kastanienallee* und *Rathaus* beträgt 7 Minuten. Die Linie fährt an allen Tagen der Woche.



#### **413 Flughafen oder Waggum <> Querumer Forst <> Leiferde**

*Breitenhop, ..., Stresemannstraße, Nußberg, Prinz-Albrecht-Park, Hartgerstraße, Kastanienallee, Hochstraße, Steintor, ..., Staatstheater, Rathaus, Packhof, Hintern Brüdern, Altstadtmarkt, ..., Eutschenwinkel*

→ Mo – Fr, Sa, So/Ft

#### **443 Querum <> Ölper**

*Duisburger Straße, ..., Stresemannstraße, Nußberg, Prinz-Albrecht-Park, Hartgerstraße, Kastanienallee, Hochstraße, Steintor, ..., Staatstheater, Rathaus, Packhof, Hintern Brüdern, Altstadtmarkt, ..., Bockshornweg*

→ Mo – Fr, Sa, Ferien

Die Linien 413 und 443 durchqueren von Osten kommend den Planungsbereich. Sie versorgen weite Teile des Planungsbereiches und fahren direkt in die Innenstadt. Die Fahrdauer zwischen *Nußberg* und *Rathaus* beträgt 11 Minuten. Die Linie 413 fährt an allen Tagen der Woche. Die 443 wird an Werk- und Samstagen eingesetzt.

#### **416 Kralenriede Wartheweg <> Völkenrode**

*Wartheweg, ..., Gliesmaroder Straße, Jasperallee, Kasernenstraße, Staatstheater, Rathaus, Packhof, Hintern Brüdern, Altstadtmarkt, ..., Am Dorfplatz*

→ Mo – Fr, Sa, So/Ft, Ferien

#### **436 Gewerbegebiet Bastholz Ost <> Rünigen**

*Gewerbegebiet Bastholz Ost, ..., Gliesmaroder Straße, Jasperallee, Kasernenstraße, Staatstheater, Rathaus, Schloss, Friedrich-Wilhelm-Straße, Friedrich-Wilhelm-Platz, ..., Dieselstraße*

→ Mo – Fr, Sa, Ferien

Die Linien 416 und 436 streifen auf ihrer Strecke nur die nördliche Grenze des Planungsbereiches und versorgen nur einen geringen Teil des Gebietes. Die Linien fahren direkt in die Innenstadt. Die Fahrdauer zwischen *Jasperallee* und *Rathaus* beträgt 7 Minuten. Die Linie 416 fährt an allen Tagen der Woche. Die 436 wird an Werk- und Samstagen eingesetzt.

#### **418 Riddagshausen <> Stadtpark <> Westpark <> Raffteich**

*Grüner Jäger, ..., Kreuzteich, Stresemannstraße, Nußberg, Prinz-Albrecht-Park, Nußbergstraße, Stadtpark, Jasperallee, Kasernenstraße, Staatstheater, Rathaus, Packhof, Hintern Brüdern, Altstadtmarkt, ..., Raffteichbad*

→ Mo – Fr, Sa, So/Ft

Die Linie 418 durchquert den Planungsbereich von Osten kommend und versorgt viele Wohngebiete. Die Linie fährt direkt in die Innenstadt. Die Fahrt vom *Nußberg* zum *Rathaus* dauert 9 Minuten und ist an allen Tagen der Woche möglich.

#### **422 Helmstedter Straße <> Lehndorf**

*Helmstedter Straße, ..., Ackerstraße, Marienstift, Korfesstraße, Herzogin-Elisabeth-Straße, Prinz-Albrecht-Park, Nußbergstraße, Stadtpark, Jasperallee, Kasernenstraße, Staatstheater, Rathaus, Packhof, Hintern Brüdern, Altstadtmarkt, Neunkirchener Straße*

→ Mo – Fr, Sa, So/Ft

Die Linie 422 durchquert zunächst die südlichen und dann die nördlichen Wohngebiete und versorgt dadurch weite Teile des Planungsbereiches. Die Linie 422 wird an Werk- und Samstagen eingesetzt.

## 2.3 Fazit ÖPNV

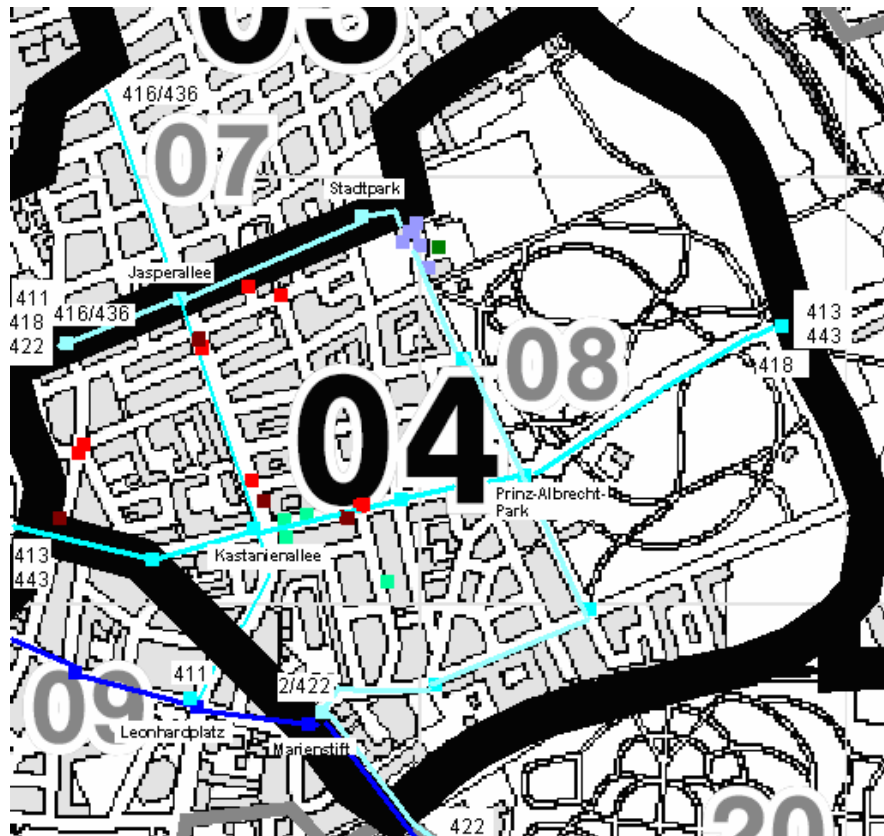
Die Analyse des ÖPNV zeigt eine umfassende Versorgung aller Wohngebiete des Planungsbereiches.

Es fahren Buslinien den Norden, die Mitte und den Süden des Planungsbereiches an. Außerdem fahren alle Linien in die Innenstadt. Die Versorgung mit Straßenbahnverkehr beschränkt sich im Planungsbereich 4 auf eine Haltestelle. Dementsprechend ist die Versorgung vergleichsweise gering. Die Nutzung ist aufgrund des randständigen Standortes eher für die Bewohner des Südwestens geeignet. Aus den anderen Gebieten können sich längere Fußwege ergeben. Allerdings ist die Versorgung durch den Buslinienverkehr so umfassend (411, 413/443, 416/436, 418/422), dass sich keine Defizite in der Versorgung mit dem ÖPNV erkennen lassen. Die meisten Busse und die Linie 2 fahren an allen Tagen der Woche.

## 3. Fazit

- Insgesamt verfügt der Planungsbereich Östliches Ringgebiet Süd über ein reichhaltiges Angebot an Grundversorgung und Versorgung mit dem ÖPNV.
- Die Standorte der Begegnungsstätten und Seniorenkreise befinden sich über den gesamten Planungsbereich verteilt. Senioren aus entfernten Wohngebieten können auf den ÖPNV zurückgreifen. Die sehr gute Versorgung mit Haltestellen vermag Defizite aufgrund der umfassenden Vernetzung zu den Grundversorgern auszugleichen.
- Ein Knotenpunkt ist in der Umgebung Kastanienallee/Ring zu erkennen. Hier befinden sich Nahversorger, Apotheker und Ärzte.

#### 4. Stadtplanausschnitt Planungsbereich 4 Östliches Ringgebiet Süd



- Bushaltestellen
- Straßenbahnhaltstellen
- Ärzte
- Apotheken
- Lebensmittelversorger
- Altenkreise
- Wochenmarkt

**Planungsbereich 5 Bürgerpark/Viewegs Garten/Hauptbahnhof**  
**Stadtteile Bürgerpark, Viewegs Garten, Hauptbahnhof**  
**Statistische Bezirke 9, 10, 20, 21**

Einwohner am 31. Dezember 2006 im Alter von ...					Einwohner insgesamt	Anteil 75-Jähriger und älter in %
	60 – 65	65 – 70	70 – 75	75 und älter		
Planungsbereich 5	428	498	325	830	8 692	9,5
Statistische Bezirke						
09 Viewegs Garten	134	162	97	214		
10 Bürgerpark	181	229	131	362		
20 Hauptfriedhof	53	51	56	146		
21 Hauptbahnhof	60	56	41	108		





Angebot für Senioren	Name und Anschrift	Statistischer Bezirk
Begegnungsstätte	Begegnungsstätte Böcklerstraße Böcklerstraße 232, 38102 Braunschweig	10
Seniorenkreise	ver.di Senioren (Gruppe Löwenkrone) Leonhardplatz, 38102 Braunschweig (Restaurant Stadthalle)	09
	Seniorenkreis im allg. Gehörlosenverein von 1886 zu Braunschweig e. V. Leonhardplatz 12, 38102 Braunschweig	09
	Seniorenkreis Harzklub Berliner Platz 3, 38102 Braunschweig (Hotel Mercure Atrium)	10
Mittagstische	kein Angebot	
Nachbarschaftshilfen	NH Böcklerstraße Böcklerstraße 232, 38102 Braunschweig	09, 10, 20, 21
	NH Braunschweig Ost Klostergang 57, 38104 Braunschweig	20.2
Sozialstationen	Caritasverband Braunschweig e. V., Sozialstation, Kasernenstraße 30, 38102 Braunschweig	09, 10
	Diakoniestation Braunschweig, Teilstation II Süd, Juliusstraße 2, 38118 Braunschweig	20, 21
Seniorenwohnungen	kein Angebot	
Betreutes Wohnen	kein Angebot	
Betreute Wohngruppen	Leonhardstraße 6, 38102 Braunschweig	09
	Helmstedter Straße 163, 38102 Braunschweig	09
Alten- und Pflegeheime	Altenpflegeheim St. Hedwig Böcklerstraße 232, 38102 Braunschweig	10
	BBG Seniorenresidenzen GmbH Reuterstraße 5, 38126 Braunschweig	20

## 1. Grundversorgung

### 1.1 Begegnungsstätten und Seniorenkreise





Die Analyse der Begegnungsmöglichkeiten für Senioren ergab im Planungsbereich 5 vier Standorte. In der Begegnungsstätte Böcklerstraße, die sich im statistischen Bezirk Bürgerpark (10) befindet, kommen drei Seniorenkreise zusammen. Es treffen sich dort der Seniorenkreis der Begegnungsstätte, der Senioren Freundeskreis (KIG) und der Seniorenkreis der Caritas. Daneben gibt es ein vielfältiges Angebot von Seniorengruppen. Im Hotel Mercure Atrium organisiert der Seniorenkreis Harzklub seine Wanderungen und Ausflüge. Eine Seniorengruppe der Gewerkschaft ver.di trifft sich in der Gaststätte Löwenkrone in der Stadthalle. Des Weiteren gibt es einen Seniorenkreis des allgemeinen Gehörlosenvereins, der am Leonhardplatz zusammenkommt. Beide Seniorenkreise befinden sich im statistischen Bezirk Viewegs Garten (09). Die Bezirke Hauptfriedhof (20) und Hauptbahnhof (21) werden nicht direkt versorgt.

#### Begegnungsstätte Böcklerstraße





10:13	ab Braunschweig Campestraße			ca. 8 Minuten
10:21	an Böcklerstraße 232			ca. 0,5 km

→ HST *Campestraße*: 1, 4, 415, 419, 420, 429, 461

#### Seniorenkreis Harzklub





10:16	ab Braunschweig Hauptbahnhof			ca. 4 Minuten
10:20	an Berliner Platz 3			ca. 0,2 km

#### ver.di Senioren (Gruppe Löwenkrone)

10:14	ab Braunschweig Leonhardplatz			ca. 1 Minute
10:15	an Leonhardplatz 1			ca. 0,0 km

→ HST *Leonhardplatz*: 2, 5, 411, 412, 419, 429, 439

#### Seniorenkreis im allg. Gehörlosenverein von 1886 zu Braunschweig e. V.

10:16	ab Braunschweig Stadthalle			ca. 1 Minuten
10:17	an Leonhardplatz 12			ca. 0,1 km




→ HST *Stadthalle*: 5, 411, 429, 439

Die Entfernung der Begegnungsstätte Böcklerstraße zur nächstgelegenen HST *Campestraße* ist mit ca. 500 m als noch gut fußläufig erreichbar einzustufen. Der Seniorenkreis Harzklub ist in 200 m Entfernung zur HST *Hauptbahnhof* zu finden. Die Seniorenkreise der Gewerkschaft ver.di und des Gehörlosenvereins liegen am Leonhardplatz in unmittelbarer Nähe zu den nächstgelegenen Haltestellen. Aus den östlichen Randgebieten des Planungsbereiches ist keine fußläufige Erreichbarkeit der Angebote zu erkennen.




### 1.2 Nachbarschaftshilfen und Sozialstationen

Für die Koordinierung der Bereitstellung von Hilfen im Haushalt ist die Nachbarschaftshilfe (NH) Böcklerstraße zuständig. Der nördliche Bereich des statistischen Bezirks Hauptfriedhof (20) gehört zwar zum Einzugsgebiet der NH Braunschweig Ost, bedarf aufgrund fehlender Wohnbebauung aber keiner Versorgung. Die ambulanten Dienste im Planungsbereich werden für die statistischen Bezirke Viewegs Garten (09) und Bürgerpark (10) von der Sozialstation des Caritasverbandes und für die Bezirke Hauptfriedhof (20) und Hauptbahnhof (21) von der Teilstation Süd der Diakoniestation organisiert.




## NH Böcklerstraße

09:14 ab Braunschweig Campestraße   ca. 8 Minuten  
09:22 an Böcklerstraße 232  ca. 0,5 km  
→ HST *Campestraße*: 1, 4, 415, 419, 420, 429, 461

## Caritasverband BS e. V. Sozialstation

09:42 ab Braunschweig Kasernenstraße   ca. 2 Minute  
09:44 an Kasernenstraße 30  ca. 0,1 km  
→ HST *Kasernestraße*: 411, 416, 418, 422, 436

## Diakoniestation Braunschweig Teilstation II Süd




09:19 ab Braunschweig Goslarsche Straße   ca. 3 Minuten  
09:22 an Juliusstraße 2  ca. 0,1 km  
→ HST *Goslarsche Straße*: 413, 418, 422

Das Erreichen der betreffenden Anlaufstellen mittels ÖPNV ist problemlos, da die Entfernungen zu den nächstgelegenen Haltestellen sehr gering bis ausreichend gering sind. Allerdings ist nur das Büro der NH Böcklerstraße innerhalb des Planungsbereiches gelegen. Die zuständigen Sozialstationen haben ihre Sitze in anderen Planungsbereichen. Ein direktes fußläufiges Erreichen des NH-Büros ist aus den östlichen Gebieten des Planungsbereiches nicht gegeben.




## 1.3 Ärzte

Allgemeinmedizin und praktischer Arzt	Adolfstraße 1
Allgemeinmedizin und praktische Ärztin	Adolfstraße 28
Innere Medizin	Berliner Platz 1 c
Innere Medizin/Arzt für innere Medizin	Körnerstraße 16
Allgemein	Kurt-Schumacher-Straße 26
Allgemeinmedizin und praktischer Arzt	Wolfenbütteler Straße 22
Innere Medizin/Internist und Fliegerarzt	Wolfenbütteler Straße 80




## Allgemeinmedizin/praktischer Arzt, Innere Medizin Schwerpunkt Diabetologie/ Ecke Helmstedter Straße

10:16 ab Braunschweig Museumstraße   ca. 6 Minuten  
10:22 an Adolfstraße 1  ca. 0,3 km  
→ HST *Museumstraße*: 2, 5, 413, 443




## Allgemeinmedizin und praktische Ärztin

10:13 ab Braunschweig Campestraße   ca. 4 Minuten  
10:17 an Adolfstraße 28  ca. 0,2 km  
→ HST *Campestraße*: 1, 4, 415, 419, 420, 429, 461




## Innere Medizin

10:15 ab Braunschweig Hauptbahnhof   ca. 4 Minuten  
10:19 an Berliner Platz 1c  ca. 0,2 km  
→ HST *Hauptbahnhof*: 1, 4, 5, 411, 415, 419, 420, 429, 431, 439, 461




## Innere Medizin/Arzt für innere Medizin

10:08 ab Braunschweig Hochstraße   ca. 4 Minuten  
10:12 an Körnerstraße 16  ca. 0,3 km  
→ HST *Hochstraße*: 413, 443




## Allgemein

10:11 ab John-F.-Kennedy-Platz   ca. 5 Minuten  
10:16 an Kurt-Schumacher-Straße 26  ca. 0,2 km  
→ HST *John-F.-Kennedy-Platz*: 1, 4, 6, 8, 415, 420, 429, 461

## Allgemeinmedizin und praktischer Arzt

10:11 ab John-F.-Kennedy-Platz   ca. 14 Minuten  
10:25 an Wolfenbütteler Straße 22  ca. 0,8 km  
→ HST *John-F.-Kennedy-Platz*: 1, 4, 6, 8, 415, 420, 429, 461

## Innere Medizin/ Internist und Fliegerarzt

10:11 ab John-F.-Kennedy-Platz   ca. 9 Minuten  
10:20 an Wolfenbütteler Straße 80  ca. 0,5 km  
→ HST *John-F.-Kennedy-Platz*: 1, 4, 6, 8, 415, 420, 429, 461

An sieben Standorten praktizieren acht praktische bzw. allgemeine Ärzte. Die Analyse der Standorte zeigt, dass alle Angebote in den statistischen Bezirken 9 und 10 zu finden sind, also im Westen des Planungsbereiches, während die anderen Wohngebiete durch kein eigenes Ärzteangebot versorgt werden. Die Entfernungen zu den nächstgelegenen Haltestellen des ÖPNV können in der Mehrzahl als gut fußläufig erreichbar eingestuft werden. Lediglich bei einer Praxis liegt die Entfernung zur nächstgelegenen Haltestelle über 500 m.

## 1.4 Apotheken




Löwen-Apotheke

Apotheke am Marienstift




Kurt-Schumacher-Straße 25

Helmstedter Straße 130

### Löwen-Apotheke




10:11 ab Braunschweig John-F.-Kennedy-Platz   ca. 6 Minuten  
10:17 an Kurt-Schumacher-Straße 25  ca. 0,3 km  
→ HST *John-F.-Kennedy-Platz*: 1, 4, 6, 8, 415, 420, 429, 461

### Apotheke am Marienstift

10:08 ab Braunschweig Hochstraße   ca. 11 Minuten  
10:19 an Helmstedter Straße 130  ca. 0,7 km  
→ HST *Hochstraße*: 413, 443

Das Apothekenvorkommen umfasst zwei Angebote im Planungsbereich 5. Auch hier befinden sich die Anbieter in den statistischen Bezirken 9 und 10, während die Bezirke 20 und 21 nicht versorgt werden. Die Standorte der im Norden gelegenen Apotheken sind als randständig einzustufen. Die Analyse der Entfernungen zwischen Apotheken und den nächstgelegenen Arztpraxen ergab, dass sich die Löwen-Apotheke im Nachbarhaus zur Arztpraxis befindet und der Standort der Marienstift-Apotheke mit 500 m Entfernung zur nächstgelegenen Arztpraxis in der Körnerstraße in gerade noch guter fußläufiger Erreichbarkeit liegt.

### Entfernung zwischen der Arztpraxis in der Körnerstraße und der Marienstift Apotheke

ab Braunschweig Körnerstraße 16   ca. 7 Minuten  
an Braunschweig Helmstedter Straße 130  ca. 0,5 km

## 1.5 Nahversorger

E-Aktiv Markt Görge  
Extra  
LIDL

Kurt-Schumacher-Straße 17  
Berliner Platz 1  
Am Hauptgüterbahnhof 1

→ Ein Wochenmarkt wird nicht angeboten

### E-Aktiv Markt Görge

10:13 ab Braunschweig Campestraße  
10:16 an Kurt-Schumacher-Straße 17  
→ HST *Campestraße*: 1, 4, 415, 419, 420, 429, 461



ca. 3 Minuten  
ca. 0,2 km

### Extra

10:15 ab Braunschweig Hauptbahnhof  
10:19 an Berliner Platz 1  
→ HST *Hauptbahnhof*: 1, 4, 5, 411, 415, 419, 420, 429, 431, 439, 461



ca. 4 Minuten  
ca. 0,2 km

### LIDL

10:36 ab Braunschweig Ackerstraße  
10:40 an Am Hauptgüterbahnhof 1  
→ HST *Ackerstraße*: 2, 412, 422



ca. 4 Minuten  
ca. 0,2 km

„→ Beim Lebensmittelhandwerk wird ein Wert von 91 % erreicht. Der vergleichsweise hohe Versorgungsgrad im Sortiment Nahrungs- und Genussmittel ist vor allem auf das relativ hohe Angebot an Lebensmittelbetrieben zurückzuführen: Insgesamt liegen drei dieser Betriebe innerhalb des relativ einwohnerarmen kleinen Nahversorgungsbereichs. Dabei handelt es sich um einen Verbrauchermarkt, einen Lebensmittel-Discounter (knapp unterhalb der Großflächigkeit) sowie um einen Supermarkt.“ (Acocella 2004: 62)

„→ Nordwestlich des Hauptbahnhofs befindet sich das Quartierszentrum Kurt-Schumacher-Straße [...], das vor allem Nahversorgungsfunktion für die unmittelbar angrenzenden Wohngebiete (mehrgeschossiger Wohnungsbau) bietet. Das Einzelhandelsangebot im kurzfristigen Bedarfsbereich beschränkt sich auf einen Supermarkt und ein Zoofachgeschäft. Zudem sind noch einige Dienstleistungsbetriebe sowie ein Betrieb des Lebensmittelhandwerks angesiedelt. Auffällig ist die relativ hohe Zahl der Leerstände.“ (Acocella 2004: 62)

„→ Im Kreuzungsbereich Heinrich-Büssing-Ring/Berliner Platz befindet sich das Quartierszentrum Ring-Center [...]. Das kurzfristige Einzelhandelsangebot besteht aus einem Verbrauchermarkt, einem Lebensmittel- sowie einem Blumenfachgeschäft und wird ergänzt durch mehrere Dienstleistungsbetriebe und eine Bäckerei.“ (Acocella 2004: 62)

„Zwei weitere Lebensmittelbetriebe sind an sonstigen integrierten Standorten angesiedelt, ein Discounter befindet sich in nicht integrierter Lage. Der Nahversorgungsanteil beträgt 89 %, nicht nahversorgt sind der statistische Bezirk Mastbruch, der rund 400 Einwohner umfasst, sowie der östliche Teil des Bezirks Hauptfriedhof.“ (Acocella 2004: 62 f.)

„Fazit: Das Nahversorgungsangebot im Bereich Viewegs Garten, Helmstedter Straße, kann aufgrund des hohen Versorgungsgrads in den Sortimenten Nahrungs- und Genussmittel sowie Drogerie/Parfümerie und aufgrund des relativ hohen Nahversorgungsanteils als sehr gut bewertet werden. [...] Einen negativen Aspekt stellt jedoch das Stadtteilzentrum Kurt-Schumacher-Straße dar, das aufgrund seiner Kleinteiligkeit und seiner (nach heutigen Maßstäben) wenig ansprechenden Bauweise nur noch eine geringe, wenn auch für die angrenzenden Wohngebiete wichtige Funktionalität – in Form eines Supermarktes und einiger Dienstleistungsbetriebe – besitzt.“ (Acocella 2004: 63)



Die Analyse der Nahversorgung bestätigt die Anzahl von drei Anbietern. Hier wird neben den statistischen Bezirken 9 und 10 auch der nördliche Bereich des statistischen Bezirks Hauptbahnhof (21) versorgt. Lediglich der Bezirk Hauptfriedhof (20) verfügt über kein eigenes Angebot. Es befindet sich jedoch ein Anbieter in der Nähe zur Grenze der Bezirke 20 und 21. Die Entfernungen zu den nächstgelegenen Haltestellen des ÖPNV sind mit jeweils unter einem halben Kilometer als gut erreichbar einzustufen. Ein Wochenmarkt wird im Planungsbereich nicht angeboten.

## **1.6 Zwischenfazit Grundversorgung**

Die Analyse der Grundversorgung ergab mit einem Angebot von vier Begegnungsmöglichkeiten für Senioren, acht Ärzten, zwei Apotheken und vier Nahversorgern eine gute Versorgung des Planungsbereiches. Sehr deutlich im Vorteil sind die Bewohner der statistischen Bezirke Viewegs Garten (9) und Bürgerpark (10). Die Bezirke Hauptfriedhof (20) und Hauptbahnhof (21) werden nahezu (bis auf den Punkt Nahversorgung) nicht direkt versorgt.

Die nächstgelegenen Haltestellen des ÖPNV sind meist in guter fußläufiger Erreichbarkeit zu den Einrichtungen zu finden. Ein Stadtteilzentrum ist im Umfeld des Hauptbahnhofes bzw. des Heinrich-Büssing-Rings zu erkennen.

## **2. Mobilität ÖPNV**

Die Analyse des ÖPNV zeigt, dass die Standorte der Haltestellen gut im Planungsbereich 5 verteilt sind. Der Planungsbereich 5 wird sowohl vom Straßenbahn- als auch vom Buslinienverkehr versorgt. Der Blick auf die Karte (siehe Punkt 4) zeigt, dass die Haltestellen eher auf den Norden und auf die Mitte des Planungsbereiches beschränkt sind. Diese Tatsache erklärt sich aber aus dem südlich gelegenen Hauptbahnhof, der mit seinem Schienennetz einen Großteil der Fläche vereinnahmt.

### **2.1 Straßenbahnnetz**

Der Planungsbereich 5 wird durch vier Straßenbahnlinien versorgt. Die Straßenbahnlinien 1 und 4 durchqueren den westlichen Bereich, die Linie 2 fährt Haltestellen im gesamten Norden an und die Linie 5 durchquert ab der Haltestelle *Hauptbahnhof* ebenfalls den nördlichen Teil des Planungsbereiches.

Bahnhaltestellen: *Jahnplatz, Bürgerpark, Heinrich-Büssing-Ring, Hauptbahnhof, Campestraße, Krematorium, Hauptfriedhof, Ackerstraße, Marienstift, Leonhardplatz, Bertramstraße.*

#### **1 Stöckheim <> Radeklint**

*Salzdahlumer Weg,..., Richmondweg, Jahnplatz, Bürgerpark, Heinrich-Büssing-Ring, Hauptbahnhof, Campestraße, Kurt-Schumacher-Straße, John-F.-Kennedy-Platz, Schloss, Rathaus, Hagenmarkt, Alte Waage, Radeklint, Inselwall*

→ Mo – Fr, Sa, So/Ft, Ferien

#### **2 Helmstedter Straße<>Siegfriedviertel**

*Helmstedter Straße, Hauptfriedhof, ..., Marienstift, Leonhardplatz, Bertramstraße, ..., Rathaus, Hagenmarkt, Am Wendentor ..., Ottenroder Straße*

→ Mo – Fr, Sa, So/Ft, Ferien

#### **4 Heidberg <> Hauptbahnhof <> Wenden**

*Jahnplatz, Bürgerpark, Heinrich-Büssing-Ring, Hauptbahnhof, Campestraße, Kurt-Schumacher-Straße, John-F.-Kennedy-Platz, Schloss, Rathaus, Hagenmarkt, ..., Lincolnsiedlung, ..., Heideblick*

→ Mo – Fr, Sa, So/Ft, Ferien

#### **5 Hauptbahnhof <> Broitzem**

*Hauptbahnhof, Stadthalle, Leonhardplatz, Bertramstraße, Am Magnitor, Museumstraße, Schloss, Friedrich-Wilhelm-Straße, Friedrich-Wilhelm-Platz, ..., Turmstraße*

→ Mo – Fr, Sa, So/Ft, Ferien

Die Versorgung mit Straßenbahnen kann im Planungsbereich 5 als sehr gut bewertet werden. Die beiden Straßenbahnen 1 und 4 von der HST *Richmondweg* kommend durchqueren auf ihrem Weg bis zur HST *Hagenmarkt* sowohl zentrale Punkte Braunschweigs wie *Schloss, Rathaus* etc. als auch die fünf im Planungsbereich ansässigen Bahnhaltstellen. Die Fahrtdauer zwischen HST *Jahnplatz* und *Rathaus* beträgt 11 Minuten.

Die Straßenbahnlinie 2 mit Start- und Endhaltestelle *Helmstedter Straße* versorgt alle Bahnhaltstellen des Planungsbereiches und sichert somit die Grundversorgung der zumeist nicht direkt versorgten statistischen Bezirke *Hauptfriedhof* und *Hauptbahnhof*. Die Fahrt zwischen den HST *Helmstedter Straße* und *Rathaus* beträgt 11 Minuten. Die Linie 5 fährt in Richtung Norden und frequentiert sowohl zentrale Haltestellen des Planungsbereiches (*Leonhardplatz*) als auch zentrale Haltestellen der Innenstadt Braunschweigs.

Alle Linien werden von Montag bis Sonntag eingesetzt.

## **2.2 Busliniennetz**

Die Strecken der Buslinien verlaufen durch alle Wohngebiete des Planungsbereiches. Der Umkreis des Hauptbahnhofes wird nicht direkt versorgt. Hier sind jedoch auch wenig bis keine Wohngebiete ansässig

Bushaltestellen: *Leonhardplatz* (Bussteig D niederflurgerecht), *Stadthalle* (Bussteig C niederflurgerecht), *Hauptpost, Heinrich-Büssing-Ring* (Bussteige C + D niederflurgerecht), *Bebelhof, Campestraße* (niederflurgerecht), *Hauptbahnhof* (niederflurgerecht), *Bürgerpark*

#### **411 Südstadt <> Lamme**

*Welfenplatz, ..., Holzmindener Straße, Bebelhof, Heinrich-Büssing-Ring, Hauptbahnhof, Hauptpost; Leonhardplatz, Kastanienallee, ..., Staatstheater, Rathaus, Packhof, Hintern Brüdern, Altstadtmarkt, ..., Backhausweg*

→ Mo – Fr, Sa, So/Ft

Die Linie 411 durchquert den Planungsbereich mittig und versorgt somit weite Bereiche. Aus Süden kommend frequentiert die Linie zentrale HST wie *Hauptbahnhof* und versorgt so den mittleren und nördlichen Teil des Planungsbereichs. Die Linie 411 fährt außerhalb des Planungsbereichs 5 zentrale HST (z. B. *Rathaus*) an. Eine Fahrt zwischen *Bebelhof* und *Rathaus* beträgt 14 Minuten. Die Linie fährt an allen Tagen der Woche.

#### **415 Hauptfriedhof <> Friedrich-Seele-Straße<> Broitzem**

→ Nur Werktags 6 – 8 Uhr (Schulbus)

#### **419 Hauptbahnhof Ring Hauptbahnhof**

*Hauptbahnhof, Hauptpost, Leonhardplatz, Kastanienallee, ..., Madamenweg, ..., Hauptbahnhof*

→ Mo – Fr, Sa, So/Ft, Ferien

#### **429 Hauptbahnhof ↻ Ring ↻ Hauptbahnhof**

*Hauptbahnhof, Campestraße, John-F.-Kennedy-Platz, ..., Hamburger Straße, ..., Jasperallee, Kastanienallee, Leonhardplatz, Stadthalle, Hauptbahnhof.*

→ Mo-Fr, Sa, So/Ft, Ferien

Die Linien 419 und 429 verfolgen auf ihrer Strecke durch den Planungsbereich ungefähr die östliche und westliche Grenzlinie des statistischen Bezirks Viewegs Garten. Die HST *Hauptbahnhof* markiert hierbei den Start- und Endpunkt der Strecke. Die Streckenführung der Linien 419 und 429 verläuft genau entgegengesetzt. Die zentrale HST *Rathaus* wird nicht angefahren. Allerdings besteht die Möglichkeit, an den HST *John-F.-Kennedy-Platz* und *Hamburger Straße* umzusteigen und die Innenstadt Braunschweigs per Straßenbahn zu erreichen. Darüber hinaus sind die Linien zur Mobilität innerhalb des Planungsbereiches nutzbar. Beide Linien fahren an allen Tagen der Woche.

#### **420 BS-Rathaus <> WF-Bahnhof**

*Wolfenbüttel Bahnhof, ..., Richmondweg, Bürgerpark, Hauptbahnhof, Campestraße, Kurt-Schumacher-Straße, Waisenhausdamm, Hauptbahnhof*

→ Mo – Fr, Sa, Ferien

Die Linie 420 aus Wolfenbüttel kommend durchquert auf ihrem Weg zum Rathaus im Planungsbereich 5 die HST *Bürgerpark, Hauptbahnhof* und *Campestraße*. Eine Fahrt zwischen den HST *Bürgerpark* und *Rathaus* dauert 10 Minuten. Die Linie fährt an den Tagen Montag bis Samstag.

#### **422 Helmstedter Straße <> Lehndorf**

*Helmstedter Straße, Katholischer Friedhof, ..., Bebelhof, Zivildienstschule, Hauptbahnhof Süd, Ackerstraße, Marienstift, Korfesstraße, ..., Rathaus, ..., Neunkirchener Straße*

→ Mo – Fr, Sa

Die 422 versorgt auf ihrer Strecke nach Lehndorf zwei Haltestellen des Planungsbereichs 5. Ausgehend von der Haltestelle *Helmstedter Straße*, die den Start- und Endpunkt der Strecke bildet, fährt die Linie durch die Lindenbergersiedlung und versorgt aus dem Süden kommend zunächst die Haltestelle *Bebelhof*. Danach fährt die 422 am Hauptbahnhof vorbei Richtung Marienstift und Innenstadt. Die Fahrt zum *Rathaus* dauert zwischen den HST *Helmstedter Straße* und *Rathaus* 35 Minuten und zwischen den HST *Bebelhof* und *Rathaus* 18 Minuten. Die 422 wird von Montag bis Samstag eingesetzt.

#### **431 Stöckheim <> Hauptbahnhof**

*Senefelderstraße, ..., Holzmindener Straße, Bebelhof, Heinrich-Büssing-Ring, Hauptbahnhof*

→ Mo – Fr, Sa, Ferien

Die Linie 431 frequentiert im Planungsbereich 5 die Bushaltestellen *Bebelhof* und *Heinrich-Büssing-Ring* auf dem Weg zu ihrer Start- und Endhaltestelle *Hauptbahnhof*. Die 431 fährt nicht in den weiteren Innenstadtbereich und ist eher für die Bewohner Stöckheims oder des Heidbergs geeignet, über den Bahnhof in die Innenstadt zu gelangen. Die Linie 431 fährt montags bis samstags.

#### **439 Stöckheim <> Weststadt-Donaustraße**

*Glogaustraße, ..., Bebelhof, Heinrich-Büssing-Ring, Hauptbahnhof, Hauptpost, Leonhardplatz, Kastanienallee, ..., Hamburger Straße, ..., Donaustraße*

→ Mo – Fr, Sa, Ferien

Die Linie 439 durchquert den Planungsbereich mittig und versorgt somit weite Bereiche. Aus Süden kommend frequentiert sie zentrale HST wie *Hauptbahnhof* und versorgt den mittleren und den nördlichen Teil. Die zentrale HST *Rathaus* wird nicht angefahren. Allerdings besteht die Möglichkeit, über die HST *Hauptbahnhof* umzusteigen und die Innenstadt per Straßenbahn zu erreichen. Darüber hinaus sind die Linien zur Mobilität innerhalb des Planungsbereiches nutzbar. Die Linie 439 wird an Werktagen und an Samstagen eingesetzt.

#### **461 Kanzlerfeld PTB <> Hauptbahnhof**

*Hauptbahnhof, Campestraße, John-F.-Kennedy-Platz, ..., PTB-Kanzlerfeld*

Fährt nur Mo - Fr zwischen 06:24 – 08:24 Uhr und 12:59 – 16:59 Uhr ab Beispielhaltestelle *Hauptbahnhof*.

Für den innerstädtischen Verkehr weniger relevante Buslinien:

603 SZ-Bad <> BS Hbf

620 SZ-Hallenbad <> BS Hbf

631SZ-Bad Katzenwiesenring <> BS Hbf

730 Hachum <> BS-Wilhelmstraße

### **2.3 Fazit ÖPNV**

Die Versorgung des Planungsbereiches 5 mit ÖPNV kann als sehr gut eingestuft werden. Das Liniennetz umfasst 4 Straßenbahnlinien und 9 Buslinien. Die Haltestellen versorgen alle statistischen Bezirke gut, sodass in den mit Grundversorgung weniger gut ausgestatteten Bereichen wie Hauptfriedhof und Hauptbahnhof Defizite kompensiert werden können.

Es besteht vielfach die Möglichkeit, mit den genannten Bus- und Bahnlinien innerhalb und außerhalb des Planungsbereiches mobil zu sein. Viele Streckenverläufe führen direkt zur zentralen HST *Rathaus*, sodass die Versorgungssituation der Bewohner nahezu aller Wohngebiete als sehr gut bewertet werden kann.

### **3. Fazit**

- Die gesamte Versorgung des Planungsbereiches kann als gut bis ausreichend bewertet werden. Zum einen besteht in den Stadtteilen Viewegs Garten und Bürgerpark ein sehr gutes Angebot an Grundversorgung und Ausstattung mit ÖPNV. Zum anderen sind die Wohngebiete um den Hauptfriedhof und den Bahnhof durch wenig Grundversorgung gekennzeichnet. Die ermittelten Defizite können jedoch durch die gute Versorgung mit Bus- und Bahnhaltstellen und einem reichhaltigen Angebot an Bus- und Bahnlinien kompensiert werden.
- Als Knotenpunkte des Stadtteiles zeigen sich der Bereich Kurt-Schumacher-Straße und der Bereich Heinrich-Büssing-Ring/Hauptbahnhof.

#### 4. Abbildung Planungsbereich 5 Bürgerpark/Viewegs Garten/Hauptbahnhof



**Planungsbereich 6 Westliches Ringgebiet-Süd**  
**Stadtteile Wilhelmitor-Süd und Wilhelmitor-Nord**  
**Statistische Bezirke 11, 12**

Einwohner am 31. Dezember 2006 im Alter von ...					Einwohner insgesamt	Anteil 75-Jähriger und älter in %
	60 – 65	65 – 70	70 – 75	75 und älter		
Planungsbereich 6	548	570	395	1 134	13 343	8,5
Statistische Bezirke						
11 Wilhelmitor-Süd	303	295	202	378		
12 Wilhelmitor-Nord	245	275	193	756		

Angebot für Senioren	Name und Anschrift	Statistischer Bezirk
Begegnungsstätte	Begegnungsstätte Frankfurter Straße Frankfurter Straße 18, 38122 Braunschweig	11
Seniorenkreise	Altenkreis St. Michaelis I Hugo-Luther-Straße 60 a, 38118 Braunschweig (Mehrgenerationenhaus)	11
	AntiRost BS e. V. Kramerstraße 9 a, 38118 Braunschweig	
Mittagstische	Mehrgenerationenhaus Hugo-Luther-Straße 60 a, 38118 Braunschweig	11
	Madamenhof Madamenweg 156, 38118 Braunschweig	12
Nachbarschaftshilfe	NH Frankfurter Straße Frankfurter Straße 18, 38122 Braunschweig	11, 12
Sozialstation	Diakoniestation Braunschweig, Teilstation II Süd Juliusstraße 2, 38118 Braunschweig	11, 12
Seniorenwohnungen	Frankfurter Straße 15 – 17 38122 Braunschweig	11
	Madamenweg 9 a, 38118 Braunschweig	12
	Madamenweg 14, 38118 Braunschweig	12
Betreutes Wohnen	Betreutes Wohnen Juliusstraße Juliusstraße 2, 38118 Braunschweig	11
	Betreutes Wohnen im Wohnpark Hohetor Madamenweg 14, 38118 Braunschweig	12
	Betreutes Wohnen Johanniterhaus Braunschweig Madamenweg 9, 38118 Braunschweig	
Betreute Wohngruppen	kein Angebot	
Alten- und Pflegeheime	Johanniterhaus Braunschweig Madamenweg 9, 38118 Braunschweig	12

## 1. Grundversorgung



### 1.1 Begegnungsstätten und Seniorenkreise

Die Analyse der Angebote für Senioren ergab im Planungsbereich 6 drei Standorte. Die Begegnungsstätte Frankfurter Straße bietet drei Seniorenkreisen einen Treffpunkt. Hier treffen sich der Seniorenkreis Burglöwe e. V., der Seniorenkreis der Gewerkschaft Nahrung, Genuss und Gaststätten sowie der Seniorenkreis Wilhelmitor. Daneben finden Seniorengruppen zu verschiedenen Themen wie Handarbeit, internationale Folkloretänze oder Bastelangebote statt. Ein weiteres Angebot für Senioren wird von der evangelischen Kirchengemeinde St. Michaelis organisiert und findet im Mehrgenerationenhaus in der Hugo-Luther-Straße statt. Die Freizeitgruppe des Vereins AntiRost bietet handwerkliches Arbeiten, künstlerisches Gestalten und nachhaltiges Wirken im alten Kesselhaus der BMA in der Kramerstraße an.

Die Einrichtungen befinden sich alle relativ zentral im Planungsbereich, im statistischen Bezirk Wilhelmitor-Süd (11). Der Bezirk Wilhelmitor-Nord (12) wird nicht direkt versorgt.

#### Begegnungsstätte Frankfurter Straße



10:58 ab Braunschweig Luisenstraße  
11:03 an Frankfurter Straße 18  
→ HST *Luisenstraße*: 3, 5, 6, 7, 419, 429



ca. 5 Minuten  
ca. 0,3 km

#### Altenkreis St. Michaelis I



11:15 ab Braunschweig Helenenstraße  
11:19 an Hugo-Luther-Straße 60 a  
→ HST *Helenenstraße*: 413, 439



ca. 4 Minuten  
ca. 0,3 km

#### AntiRost BS e. V.

11:13 ab Braunschweig Helenenstraße  
11:19 an Kramerstraße 9 a  
→ HST *Helenenstraße*: 413, 439





ca. 6 Minuten  
ca. 0,4 km

Die Erreichbarkeit der Anlaufstellen für Senioren mittels ÖPNV ist im Planungsbereich gegeben. Dabei sind die nächstgelegenen Haltestellen mit weniger als 500 m Entfernung in guter fußläufiger Erreichbarkeit. Da der statistische Bezirk Wilhelmitor-Nord (12) nicht durch ein eigenes Angebot versorgt wird, können aus einigen Wohngebieten des Planungsbereiches Fußwege von mehr als einem Kilometer entstehen.

#### Beispiel aus den nördlichen Wohngebieten: Mehrgenerationenhaus

ab Braunschweig Pfingststraße (Mitte)  
an Braunschweig Hugo-Luther-Straße 60



ca. 22 Minuten  
ca. 1,5 km

### 1.2 Nachbarschaftshilfe und Sozialstation

Die Vermittlung von Haushaltshilfen wird im Planungsbereich 6 von der Nachbarschaftshilfe (NH) Frankfurter Straße organisiert. Die Koordinierung ambulanter Dienste für hilfsbedürftige Menschen obliegt der Teilstation II Süd der Diakoniestation Braunschweig, welche ihren Sitz in der Juliusstraße hat.

## NH Frankfurter Straße

9:42 ab Braunschweig Luisenstraße  
9:46 an Frankfurter Straße 18  
→ HST *Luisenstraße*: 3, 5, 6, 7, 419, 429



ca. 4 Minuten  
ca. 0,2 km

## Diakoniestation Braunschweig Teilstation II Süd

9:42 ab Braunschweig Goslarsche Straße  
9:45 an Juliusstraße 2  
→ HST *Goslarsche Straße*: 413, 418, 422



ca. 3 Minuten  
ca. 0,1 km

Die Erreichbarkeit der Büros der zuständigen NH sowie der Sozialstation mittels ÖPNV ist aufgrund der geringen Entfernungen zu den nächstgelegenen Haltestellen gegeben. Zum direkten fußläufigen Erreichen der Büros von NH bzw. Sozialstation können Fußwege von über einem Kilometer entstehen.

## Beispiel aus der Weinbergstraße: NH Frankfurter Straße

ab Braunschweig Weinbergstraße 3  
an Braunschweig Frankfurter Straße 18



ca. 25 Minuten  
ca. 1,7 km

## 1.3 Ärzte

Allgemein  
Allgemeinmedizin und praktischer Arzt  
Allgemeinmedizin und praktischer Arzt  
Allgemeinmedizin und praktischer Arzt

Altstadtring 13 – 14  
Sophienstraße 21  
Sophienstraße 28 a  
Juliusstraße 2

### Allgemein

11:12 ab Braunschweig Madamenweg  
11:14 an Altstadtring 13 – 14  
→ HST *Madamenweg*: 413, 418



ca. 2 Minuten  
ca. 0,1 km

### Allgemeinmedizin und praktischer Arzt

11:13 ab BS Johannes-Selenka-Platz  
11:17 an Sophienstraße 21  
→ HST *Johannes-Selenka-Platz*: 413, 419, 429, 439



ca. 4 Minuten  
ca. 0,2 km

### Allgemeinmedizin und praktischer Arzt

11:13 ab BS Johannes-Selenka-Platz  
11:18 an Sophienstraße 28  
→ HST *Johannes-Selenka-Platz*: 413, 419, 429, 439



ca. 5 Minuten  
ca. 0,3 km

### Allgemeinmedizin und praktischer Arzt

11:07 ab Braunschweig Goslarsche Straße  
11:10 an Juliusstraße 2  
→ HST *Goslarsche Straße*: 413, 418, 422





ca. 3 Minuten  
ca. 0,2 km

Der Planungsbereich Westliches Ringgebiet-Süd wird von vier allgemeinen Ärzten an vier Standorten versorgt. Der Überblick über die Entfernungen zu den Haltestellen ergibt durchgängig eine Distanz von unter einem halben Kilometer. Somit ergibt sich eine gute fußläufige Erreichbarkeit. Alle Angebote sind im nordöstlichen Teil des Planungsbereiches, also im Bezirk Wilhelmtor-Nord zu finden. So können sich aus den südlichen Wohngebieten Fußwege von über einem Kilometer ergeben.



## Beispiel aus dem westlichen Randgebiet des SB Wilhelmitor-Süd (11)



ab BS Hugo-Luther-Straße (Ende)  ca. 17 Minuten  
an Braunschweig Sophienstraße 28  ca. 1,2 km

### 1.4 Apotheken



Elch-Apotheke  
Luisen-Apotheke  
Real-Apotheke  
Sophien-Apotheke

Frankfurter Straße 273  
Madamenweg 169  
Otto-von-Guericke-Straße 2  
Sophienstraße 28



#### Elch-Apotheke

11:21 ab Braunschweig Luisenstraße  ca. 4 Minuten  
11:25 an Frankfurter Straße 273  ca. 0,2 km  
→ HST *Luisenstraße*: 3, 5, 6, 7, 419, 429



#### Luisen-Apotheke

11:07 ab Braunschweig Goslarsche Straße  ca. 1 Minute  
11:08 an Madamenweg 169  ca. 0,0 km  
→ HST *Goslarsche Straße*: 413, 418, 422

#### Real-Apotheke



11:18 ab BS Otto-von-Guericke-Straße  ca. 4 Minuten  
11:22 an Otto-von-Guericke-Straße 2  ca. 0,2 km  
→ HST *Otto-von-Guericke-Straße*: 413, 415, 436

#### Sophien-Apotheke

11:13 ab Braunschweig Johannes-Selenka-Platz  ca. 5 Minuten  
11:18 an Sophienstraße 28  ca. 0,3 km  
→ HST *Johannes-Selenka-Platz*: 413, 419, 429, 439

Der Planungsbereich 6 wird von vier Apotheken versorgt. Die Standorte der Apotheken sind gleichmäßig verteilt. Das Gebiet, das als weniger gut versorgt eingestuft werden kann, ist der Nordwesten des Planungsbereichs, da sich hier zur Erreichung der nächstgelegenen Apotheke in der Sophienstraße Fußwege von über einem Kilometer ergeben können.

#### Beispiel aus dem Nordwesten

ab Braunschweig Schüßlerstraße 5  ca. 22 Minuten  
an Braunschweig Sophienstraße 28  ca. 1,5 km

Die Entfernungen zu den nächstgelegenen Haltestellen des ÖPNV betragen weniger als 300 m, sodass sich eine gute bis sehr gute fußläufige Erreichbarkeit ergibt. Die Untersuchung der Entfernungen zwischen Arztpraxen und Apotheken erwies sich in einem Fall als sehr positiv. Die Sophien-Apotheke befindet sich im selben Haus wie die Arztpraxis. Die anderen Apotheken befinden sich nicht in unmittelbarer Nähe zu Arztpraxen, sodass hier unter Umständen der ÖPNV genutzt werden muss. Da sowohl die Entfernungen von Arztpraxen als auch die der Apotheken zu den Bushaltestellen höchstens 300 m betragen, kann hier von einer guten Vernetzung mittels ÖPNV gesprochen werden.

## 1.5 Nahversorger

ALDI  
ALDI  
E neukauf Stefan Rickel  
REWE  
PENNY  
PLUS  
real SB Warenhaus

Madamenweg 48  
Otto-von-Guericke-Straße 1  
Juliusstraße 2 a  
Bugenhagenstraße 1 a  
Fabrikstraße 1c  
Madamenweg 15  
Otto-von-Guericke-Straße 2

→ Ein Wochenmarkt wird nicht angeboten

### ALDI

11:25 ab Braunschweig Weinbergstraße  
11:26 an Madamenweg 48  
→ HST *Weinbergstraße*: 418



ca. 1 Minute  
ca. 0,1 km

### ALDI

11:18 ab BS Otto-von-Guericke-Straße  
11:22 an Otto-von-Guericke-Straße 1  
→ HST *Otto-von-Guericke-Straße*: 413, 415, 436



ca. 4 Minuten  
ca. 0,2 km

### E neukauf Stefan Rickel

11:11 ab Braunschweig Goslarsche Straße  
11:14 an Juliusstraße 2 a  
→ HST *Goslarsche Straße*: 413, 418, 422



ca. 3 Minuten  
ca. 0,2 km

### REWE

11:13 ab Braunschweig  
Johannes-Selenka-Platz  
11:17 an Bugenhagenstraße 1a  
→ HST *Johannes-Selenka-Platz*: 413, 419, 429, 439



ca. 4 Minuten  
ca. 0,2 km

### PENNY

11:15 ab Braunschweig Fabrikstraße  
11:17 an Fabrikstraße 1c  
→ HST *Fabrikstraße*: 413, 601, 603, 620, 631



ca. 3 Minuten  
ca. 0,2 km

### PLUS

11:11 ab Braunschweig Goslarsche Straße  
11:14 an Madamenweg 15  
→ HST *Goslarsche Straße*: 413, 418, 422



ca. 3 Minuten  
ca. 0,1 km

### real SB Warenhaus Braunschweig

11:18 ab BS Otto-v.-Guericke-Straße  
11:22 an Otto-von-Guericke-Straße 2  
→ HST *Otto-von-Guericke-Straße*: 413, 415, 436



ca. 4 Minuten  
ca. 0,2 km

Zum gesamten Planungsbereich:

„Insgesamt sieben Lebensmittelbetriebe mit einer Gesamtverkaufsfläche von 12 450 m<sup>2</sup> befinden sich im Bereich Wilhelmtor (Südwestliches Ringgebiet). Die Verkaufsfläche beträgt auf Grund des relativ hohen Anteils anderer Sortimente eines SB-Warenhauses zwar nur rund 7 800 m<sup>2</sup>, trotzdem stellt dies den mit Abstand höchsten Wert aller Nahversorgungsbereiche dar. Der Nahversorgungsanteil liegt bei 97 %, da nur einige kleine Siedlungsbereiche im Südwesten bzw. –osten des Teilbereichs Wilhelmtor Süd außerhalb der Lebensmittelbetriebe liegen.“ (Acocella 2004: 65)

Zum Nahversorgungsbereich Wilhelmtor Süd:

„Insgesamt befinden sich fünf Lebensmittelbetriebe – ein SB-Warenhaus, zwei großflächige Supermärkte sowie zwei Discounter, davon einer großflächig- im Teilbereich. [...] Das SB-Warenhaus und der nicht großflächige Lebensmitteldiscounter sind an nicht integrierten Standorten angesiedelt, die beiden Supermärkte und ein weiterer (großflächiger) Discounter befinden sich an sonstigen integrierten Standorten. Ein Stadtteilzentrum liegt nicht vor.

Der Nahversorgungsanteil des Teilbereiches Wilhelmtor Süd liegt bei 94 %, da sowohl im Westen als auch im Osten des Teilbereiches Flächen außerhalb der 500-Meter-Umkreise der Lebensmittel liegen.“ (Acocella 2004: 65 f.)

„Fazit: Der Nahrungsteilbereich Wilhelmtor Süd besitzt im Vergleich zu den sonstigen Teilbereichen Braunschweigs das mit Abstand größte Nahversorgungsangebot. Dieses zieht - insbesondere durch das im Teilbereich gelegene SB-Warenhaus - in einem hohen Umfang Kaufkraft aus anderen Teilbereichen ab. Eine Erweiterung eines bestehenden Lebensmittelbetriebes sowohl durch eine Erweiterung eines bestehenden Lebensmittelbetriebes als auch durch eine Neuansiedlung ist in keinem Fall erforderlich. Diese Aussage gilt auch dann, wenn die im Süden des Teilbereiches gelegene Einzelhandelsagglomeration eines SB-Warenhauses und eines Discounters als gesamtstädtischer Versorgungsstandort betrachtet würde und somit nur die zwei Supermärkte sowie der im Teilbereich angesiedelte großflächige Discounter als eine Teilbereich zugeordnete Teilbetriebe gewertet würden.“ (Acocella 2004: 66)

Zum Nahversorgungsbereich Wilhelmtor Nord:

„Der Nahversorgungsanteil des relativ kleinflächigen Teilbereichs beträgt 100 %. Das Angebot an Lebensmittelbetrieben beschränkt sich auf zwei kleinflächige bei 1 050 m<sup>2</sup> liegt; davon entfallen knapp 850 m<sup>2</sup> auf das Sortiment Nahrungs- und Genussmittel.“ (Acocella 2004: 67)

„Fazit: Das Nahversorgungsangebot des Teilbereiches Wilhelmtor Nord ist sowohl hinsichtlich des Nahversorgungsanteils als auch im Hinblick auf den jeweiligen Versorgungsbereich als gut zu bewerten. Langfristig negativ könnten sich allenfalls die relativ geringen Verkaufsflächen der beiden Lebensmittelbetriebe auswirken, wobei hinsichtlich der wohnortnahen Nahversorgung insbesondere der westliche der beiden Lebensmittelstandorte erhalten bleiben sollte.“ (Acocella 2004: 67)

Diese Analyse der Nahversorgung bestätigt die Anzahl von sieben Anbietern. Die Standorte sind gut über den gesamten Planungsbereich verteilt. Alle Nahversorger liegen mit bis zu 200 m Entfernung zu den nächstgelegenen Haltestellen in sehr guter Erreichbarkeit. Ein Wochenmarkt wird nicht angeboten.

## 1.6 Zwischenfazit Grundversorgung

Die Grundversorgung ist im Planungsbereich 6 als gut einzustufen. Neben einer Begegnungsstätte und verschiedenen Seniorenkreisen befinden sich die Büros der zuständigen NH sowie Sozialstation im Planungsbereich. Zudem verfügt der Bereich über ein reichhaltiges Angebot an Ärzten (4), Apotheken (4) und Nahversorgern (7). Die nächstgelegenen Haltestellen des Nahverkehrs sind in guter fußläufiger Erreichbarkeit zu den Einrichtungen zu finden.

Ein Stadtteilzentrum ist im Planungsbereich 6 nicht zu erkennen.

## 2. Mobilität ÖPNV

Der Planungsbereich 6 wird sowohl vom Straßenbahn- als auch vom Busverkehr versorgt. Die Analyse der Haltestellen des ÖPNV zeigt eine gute Verteilung im Planungsbereich. Einzig der südöstliche Teil wird kaum mit Haltestellen versorgt. Es fällt jedoch auf, dass der südliche Teil (z. B. Theodor-Heuss-Straße oder Otto-von-Guericke-Straße) eher von Industriegebieten geprägt ist.

### 2.1 Straßenbahnnetz

Der Planungsbereich 6 wird von vier Straßenbahnlinien versorgt. Die Straßenbahnlinien 3/7 sowie 5/6 durchqueren den Planungsbereich mittig und versorgen die Haltestellen *Am Jödebrunnen* bis *Luisenstraße*.

Bahnhaltestellen: *Am Jödebrunnen, Luisenstraße, Cyriaksring*

### 3 Weststadt <> Volkmarode

*Weserstraße, ..., Emsstraße, Am Jödebrunnen, Cyriaksring, Luisenstraße, Europaplatz, Friedrich-Wilhelm-Platz, Friedrich-Wilhelm-Straße, Schloss, Rathaus, Hagenmarkt, ..., Volkmarode*

→ Mo – Fr, Sa, So/Ft, Ferien

### 5 Broitzem <> Hauptbahnhof

*Turmstraße, ..., Emsstraße, Am Jödebrunnen, Cyriaksring, Luisenstraße, Europaplatz, Friedrich-Wilhelm-Platz, Friedrich-Wilhelm-Straße, Schloss, ..., Hauptbahnhof*

→ Mo – Fr, Sa, So/Ft, Ferien

### 6 Broitzem <> Radeklint

*Turmstraße, ..., Emsstraße, Am Jödebrunnen, Cyriaksring, Luisenstraße, Europaplatz, Friedrich-Wilhelm-Platz, John-F.-Kennedy-Platz, Schloss, Rathaus, Hagenmarkt, ..., Radeklint*

→ Mo – Fr, Sa, Ferien

### 7 Wenden <> Weststadt

*Weserstraße, ..., Emsstraße, Am Jödebrunnen, Cyriaksring, Luisenstraße, Europaplatz, Friedrich-Wilhelm-Platz, Friedrich-Wilhelm-Straße, Schloss, Rathaus, Hagenmarkt, ..., Heideblick*

→ Mo – Fr, Sa, Ferien

Die Straßenbahnlinien 3, 5, 6, 7 frequentieren zentrale Punkte Braunschweigs wie Schloss, Rathaus etc. sowie die drei im Planungsbereich ansässigen Bahnhaltestellen. Die Fahrdauer zwischen den HST *Luisenstraße* und *Rathaus* beträgt 8 Minuten. Die Versorgung mit Bahnverkehr kann als sehr gut bewertet werden. Die Linien 3 und 5 verkehren an allen Tagen der Woche, die Linien 6 und 7 sind von Montag bis Samstag im Einsatz.

## 2.2 Busliniennetz

Die Strecken der Buslinien verlaufen sowohl im Norden (418 und 422) und in der Mitte (413, 419, 429, 439) als auch im Süden (413, 439). Es fällt auf, dass der nördliche und der mittlere Teil des Planungsbereiches besser mit Bushaltestellen versorgt werden als der südliche.

Bushaltestellen: *Madamenweg* (Bussteig A niederflurgerecht), *Johannes-Selenka-Platz*, *Cyriaksring* (Bussteig D niederflurgerecht), *Helenenstraße*, *Luisenstraße*, *Westbahnhof* (niederflurgerecht), *Hugo-Luther-Straße*, *Hebbelstraße* (Bussteig B niederflurgerecht), *Fabrikstraße* (Bussteig A niederflurgerecht), *Schüßlerstraße*, *Kleine Kreuzstraße*, *Pfingststraße* (niederflurgerecht), *Weinbergstraße* (niederflurgerecht), *Goslarsche Straße* (niederflurgerecht)

### 413 Leiferde <> Querumer Forst <> Flughafen oder Waggum

*Eutschenwinkel*, ..., *Am Klosterkamp*, *Otto-von-Guericke-Straße*, *Fabrikstraße*, *Helenenstraße*, *Cyriaksring*, *Johannes-Selenka-Platz*, *Madamenweg*, *Goslarsche Straße*, *Güldenstraße*, *Altstadtmarkt*, *Friedrich-Wilhelm-Platz*, *Friedrich-Wilhelm-Straße*, *Münzstraße*, *Rathaus*, *Staatstheater*, ..., *Breitenhop*

→ Mo – Fr, Sa, So/Ft, Ferien

Die Linie 413 versorgt den gesamten Planungsbereich und ist besonders für die südlichen Wohngebiete (z. B. *Helenenstraße*) von Bedeutung. Zudem fährt die Linie außerhalb des Planungsbereiches zentrale HST an (z. B. *Rathaus*). Eine Fahrt zwischen *Helenenstraße* und *Rathaus* dauert 14 Minuten. Die Linie fährt an allen Tagen der Woche.

### 418 Raffteich <> Westpark <> Stadtpark <> Riddagshausen

*Raffteichbad*, ..., *An der Horst*, *Weinbergstraße*, *Pfingststraße*, *Madamenweg*, *Goslarsche Straße*, *Güldenstraße*, *Altstadtmarkt*, *Friedrich-Wilhelm-Platz*, *Friedrich-Wilhelm-Straße*, *Münzstraße*, *Rathaus*, *Staatstheater*, ..., *Stadtpark*, ..., *Grüner Jäger*

→ Mo – Fr, Sa, So/Ft

Die Linie 418 versorgt den nördlichen Teil des Planungsbereichs. Auch diese Linie fährt außerhalb des Planungsbereichs zentrale HST (z. B. *Rathaus*) an. Eine Fahrt zwischen *Schüßlerstraße* und *Rathaus* beträgt 12 Minuten. Die Linie fährt an allen Tagen der Woche.

### 419 Hauptbahnhof ∪ Ring ∪ Hauptbahnhof

*Hauptbahnhof*, ..., *Am Wassertor*, *Europaplatz*, *Luisenstraße*, *Cyriaksring*, *Johannes-Selenka-Platz*, *Madamenweg*, *Maienstraße*, ..., *Hauptbahnhof*

→ Mo – Fr, Sa, So/Ft, Ferien

### 429 Hauptbahnhof ∪ Ring ∪ Hauptbahnhof

*Hauptbahnhof*, *Campestraße*, *John-F.-Kennedy-Platz*, ... *Europaplatz*, ..., *Luisenstraße*, *Cyriaksring*, *Johannes-Selenka-Platz*, *Madamenweg*, ..., *Rudolfplatz*, ..., *Hauptbahnhof*

→ Mo – Fr, Sa, So/Ft, Ferien

Die Linien 419 und 429 versorgen den nordwestlichen Teil des Planungsbereichs. Vom Hauptbahnhof kommend fahren die Linien die zentrale Haltestelle *Europaplatz* an, um dann weiter nach Westen u. a. die Haltestellen *Cyriaksring* und *Madamenweg* zu frequentieren. Die zentrale HST *Rathaus* wird nicht angefahren. Allerdings besteht die Möglichkeit, an den HST *Europaplatz* oder *Hamburger Straße* umzusteigen und die Innenstadt per Straßenbahn zu erreichen. Darüber hinaus sind die Linien zur Mobilität innerhalb des Planungsbereiches nutzbar. Die Linien 419 und 429 fahren an allen Tagen der Woche.

### 422 Lehdorf <> Helmstedter Straße

*Neunkirchener Straße*, ..., *Tuckermannstraße*, *Goslarsche Straße*, *Rathaus*, *Packhof*, ..., *Altstadtmarkt*, ..., *Goslarsche Straße*, ..., *Helmstedter Straße*

→ Mo – Fr, Sa, So/Ft

Aus Lehdorf kommend versorgt die Linie 422 die HST *Goslarsche Straße*, um dann die zentrale HST *Rathaus* anzufahren. Somit versorgt diese Linie nur einen kleinen Teil der Bewohner des nordöstlichen Randgebiets im Planungsbereich. Eine Fahrt zwischen *Goslarsche Straße* und *Rathaus* dauert 9 Minuten. Die Linie fährt an allen Tagen der Woche.

#### **439 Stöckheim <> Weststadt Donaustraße**

*Donaustraße, ..., Westbahnhof, Helenenstraße, Cyriaksring, Johannes-Selenka-Platz, Madamenweg, Maienstraße, ..., Hamburger Straße, ..., Hauptbahnhof, ..., Glogaustraße*  
→ Mo – Fr, Sa, Ferien

Die Linie 439 durchquert den gesamten Planungsbereich und ist somit sehr gut zur Mobilität innerhalb des Planungsbereichs nutzbar. Des Weiteren fährt die 439 wichtige HST wie *Hamburger Straße* und *Hauptbahnhof* an. Die zentrale HST *Rathaus* wird nicht angefahren. Allerdings besteht die Möglichkeit, an den HST *Hauptbahnhof* oder *Hamburger Straße* umzusteigen und die Innenstadt per Straßenbahn zu erreichen. Die Linie wird an Werk- und Samstagen eingesetzt.

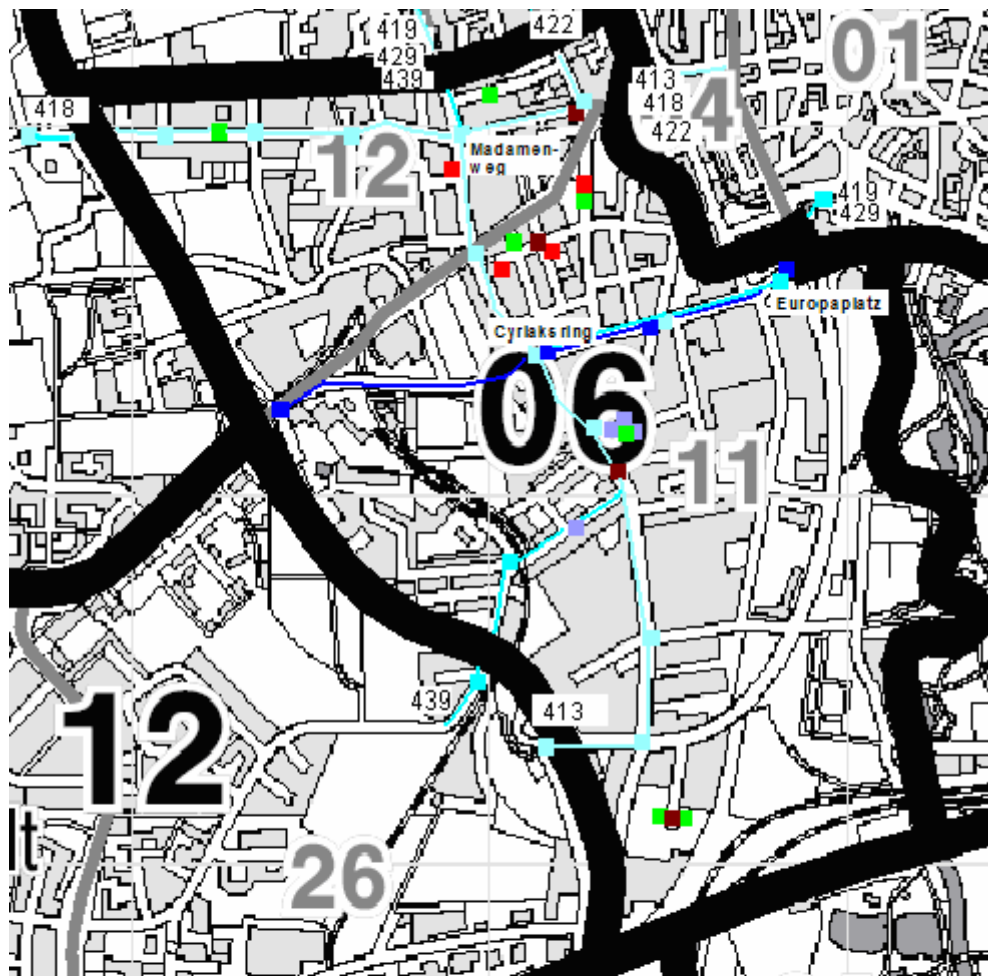
### **2.5 Zwischenfazit ÖPNV**

Die Analyse des ÖPNV im Planungsbereich Westliches Ringgebiet-Süd ergab eine sehr gute Versorgung mit Bus- und Bahnverbindungen. Im Süd-Osten und Süden sind zwar weniger Haltestellen vorhanden als in den nördlichen und mittleren Gebieten des Planungsbereichs, allerdings ist dieser Bereich eher durch Industriegebiet und weniger durch Wohngebiet geprägt.

### **3. Fazit**

- Insgesamt verfügt der Planungsbereich Westliches Ringgebiet-Süd über ein reichhaltiges Angebot an Grundversorgung und Versorgung mit dem ÖPNV. Die wenigen Defizite in der direkten fußläufigen Erreichbarkeit der Anbieter können weitestgehend durch den ÖPNV kompensiert werden.
- Ein direkter Knotenpunkt bzw. ein Stadtteilzentrum ist in diesem Planungsbereich nicht zu erkennen. Allenfalls im Bereich Sophienstraße häufen sich die Standorte einiger Anbieter.

#### 4. Abbildung Planungsbereich 6 Westliches Ringgebiet-Süd



- Bushaltestellen
- Straßenbahnhaltestellen
- Ärzte
- Apotheken
- Lebensmittelversorger

**Planungsbereich 7 Westliches Ringgebiet Nord**  
**Stadtteile Petritor-Ost, Petritor-West, Petritor-Nord**  
**Statistische Bezirke 13 – 15**

Einwohner am 31. Dezember 2006 im Alter von ...					Einwohner insgesamt	Anteil 75-Jähriger und älter in %
	60 – 65	65 – 70	70 – 75	75 und älter		
Planungsbereich 7	800	923	619	1 552	17 217	9,0
Statistische Bezirke						
13 Petritor-Ost	411	469	319	889		
14 Petritor-West	198	220	146	369		
15 Petritor-Nord	191	234	154	294		

Angebot für Senioren	Name und Anschrift	Statistischer Bezirk
Begegnungsstätten	kein Angebot	
Seniorenkreise	Seniorenkreise der St. Jakobi-Gemeinde I + II Goslarsche Straße 32, 38118 Braunschweig (Gemeindehaus)	13
	Altenkreis St. Joseph Goslarsche Straße 7, 38118 Braunschweig	13
	Begegnungsstätte für ältere Menschen Kreuzstraße 110 – 111, 38118 Braunschweig (evangelisch-methodistische Kirche)	13
	Altenkreis St. Laurentius Maschplatz 12, 38114 Braunschweig	13
	Beratungsstelle der AWO Sozialdienst für Migranten Hildesheimer Straße 60, 38114 Braunschweig	14
	Seniorenkreis Alt-Petritor e. V. Kälberwiese 13 a, 38118 Braunschweig	14
Mittagstische	Seniorenzentrum Tuckermannstraße Tuckermannstraße 14, 38118 Braunschweig	13
Nachbarschaftshilfen	NH Braunschweig Nordwest Triftweg 73, 38118 Braunschweig	13.1, 14, 15
	NH Frankfurter Straße Frankfurter Straße 18, 38122 Braunschweig	13.2, 13.3
Sozialstationen	Diakoniestation Braunschweig; Teilstation II Süd; Juliusstraße 2, 38118 Braunschweig	13, 14
	ambet e. V. – Sozialstation In den Rosenäckern 11, 38116 Braunschweig	15
Seniorenwohnungen	Klosterstraße 2, 38118 Braunschweig	13
Betreutes Wohnen	Service-Wohnen im Domizil 2000 Triftweg 72 – 74, 38118 Braunschweig	14
	Betreutes Wohnen Celler Tor Ernst-Amme-Straße 24, 38114 Braunschweig	15
Betreute Wohngruppen	kein Angebot	
Alten- und Pflegeheime	Senioren- und Pflegeheim Thomaestraße Thomaestraße 10, 38118 Braunschweig	13
	St. Elisabeth Heim Hinter der Masch 16/17, 38114 Braunschweig	13
	Altenheim Rudolfstift Rudolfstraße 21, 38114 Braunschweig	13
	Seniorenzentrum Brunswik Kreuzstraße 95/96, 38118 Braunschweig	14
	Seniorenzentrum Tuckermannstraße Tuckermannstraße 14, 38118 Braunschweig	13





# 1. Grundversorgung

## 1.1 Begegnungsstätten und Seniorenkreise

Die Analyse der Begegnungsmöglichkeiten für Senioren im Planungsbereich 7 ergab sechs Angebote. Im statistischen Bezirk Petritor-Ost (13) werden vier Seniorenkreise von Kirchen organisiert. Daneben gibt es ein Angebot der Arbeiterwohlfahrt in der Hildesheimer Straße, das sich an beratungsbedürftige ältere Migranten richtet. Ein weiterer offener Seniorenkreis wird vom Verein Alt-Petritor ausgerichtet und hat seinen Treffpunkt in der Kälberwiese. Die Offerten des Planungsbereichs befinden sich in den statistischen Bezirken Petritor-Ost (13) und Petritor-West (14), während der Bezirk Petritor-Nord (15) über kein eigenes Angebot für Senioren verfügt.



### Seniorenkreise der St. Jakobi-Gemeinde

09:18 ab Braunschweig Petristraße  
09:25 an Goslarsche Straße 32  
→ HST *Petristraße*: 411, 461

  ca. 7 Minuten  
ca. 0,4 km



### Altenkreis St. Joseph

09:22 ab Braunschweig Goslarsche Straße  
09:24 an Goslarsche Straße 7  
→ HST *Goslarsche Straße*: 413, 418, 422

  ca. 2 Minuten  
ca. 0,1 km



### Begegnungsstätte für ältere Menschen

09:23 ab Braunschweig Madamenweg  
09:28 an Kreuzstraße 110 – 111  
→ HST *Madamenweg*: 413, 418, 419, 429, 439

  ca. 5 Minuten  
ca. 0,3 km



### Altenkreis St. Laurentius

09:10 ab Braunschweig Maschplatz  
09:12 an Maschplatz 11  
→ HST *Maschplatz*: 419, 429, 433, 439

  ca. 2 Minuten  
ca. 0,1 km



### Beratungsstelle der AWO für Migranten

09: ab Rudolfplatz  
09: an Hildesheimer Straße 60  
→ HST *Rudolfplatz*: 411, 419, 422, 429, 433, 439, 450, 461, 560

  ca. 4 Minuten  
ca. 0,3 km





### Seniorenkreis Alt-Petritor e. V.

09:24 ab Braunschweig Kälberwiese  
09:32 an Kälberwiese 13 a  
→ HST *Kälberwiese*: 419, 422, 429, 439

  ca. 8 Minuten  
ca. 0,5 km

Die Erreichbarkeit der Seniorenkreise mittels ÖPNV ist im gesamten Planungsbereich gegeben. Die zu den Angeboten jeweils nächstgelegenen Haltestellen sind dabei als gut bis sehr gut fußläufig erreichbar einzuordnen (100 – 500 m Entfernung). Da der statistische Bezirk Petritor-Nord (15) nicht direkt versorgt wird, können aus diesen Gebieten des Planungsbereiches Fußwege von über einem Kilometer zur Erreichung der Begegnungsmöglichkeiten entstehen.





## Beispiel aus dem Norden des PB → Altenkreis St. Laurentius

ab Braunschweig Am Weißen Kamp (Mitte)   ca. 21 Minuten  
an Braunschweig Maschplatz 11   ca. 1,4 km





## 1.2 Nachbarschaftshilfen und Sozialstationen

Beratung und Vermittlung im Bereich von Haushaltshilfen und ambulanten Pflegediensten leisten im Planungsbereich 7 zwei Nachbarschaftshilfen (NH) sowie zwei Sozialstationen. Dabei wird der statistische Bezirk Petritor-Ost (13) von den NH Nordwest und Frankfurter Straße versorgt. Die NH Nordwest betreut zudem die Bezirke Petritor-Nord (15) und Petritor-West (14). Ambulante Pflege gewährleisten für den Bezirk Petritor-Nord die Sozialstation des Vereins ambet und für die Bezirke Petritor-Ost und Petritor-West die Teilstation II Süd der Diakonie.





### NH Nordwest

9:42 ab Braunschweig Rudolfplatz   ca. 4 Minuten  
9:46 an Triftweg 73   ca. 0,2 km  
→ HST *Rudolfplatz*: 411, 419, 422, 429, 433, 439, 450, 461, 560





### NH Frankfurter Straße

9:42 ab Braunschweig Luisenstraße   ca. 4 Minuten  
9:46 an Frankfurter Straße 18   ca. 0,2 km  
→ HST *Luisenstraße*: 3, 5, 6, 7, 419, 429

### ambet e. V. – Sozialstation





9:42 Ab Braunschweig Saarplatz   ca. 3 Minuten  
9:45 An In den Rosenäckern 11   ca. 0,1 km  
→ HST *Saarplatz*: 411, 422, 433, 461, 560

### Diakoniestation Braunschweig Teilstation II Süd

9:42 ab Braunschweig Goslarsche Straße   ca. 3 Minuten  
9:45 an Juliusstraße 2   ca. 0,1 km  
→ HST *Goslarsche Straße*: 413, 418, 422

Die Erreichbarkeit der Büros der NH und Sozialstationen mittels ÖPNV ist aufgrund der geringen Entfernungen zu den jeweils nächstgelegenen Haltestellen in allen Fällen gegeben. Innerhalb des Planungsbereiches befindet sich jedoch nur der Sitz der NH Nordwest. Ein direktes fußläufiges Erreichen kann hier mit Entfernungen von mehr als einem Kilometer verbunden sein.

### Beispiel aus der Kreuzkampstraße: NH Nordwest

ab Braunschweig Kreuzkampstraße 22   ca. 16 Minuten  
an Braunschweig Triftweg 73   ca. 1,1 km

## 1.3 Ärzte

Allgemein  
Innere Medizin/Internist und Hausarzt  
Innere Medizin  
Allgemeinmedizin und praktischer Arzt  
Allgemeinmedizin und praktischer Arzt  
Allgemein  
Allgemein

Celler Straße 96  
Celler Straße 106 a  
Celler Straße 119  
Neustadtring 38  
Sidonienstraße 7  
Triftweg 74  
Rudolfplatz 3

### Allgemein

09:31 ab Braunschweig Amalienplatz  
09:33 an Celler Straße 96  
→ HST *Amalienplatz*: 416, 419, 429, 433, 439, 443



ca. 2 Minuten  
ca. 0,1 km

### Innere Medizin/Internist und Hausarzt

09:31 ab Braunschweig Maschstraße  
09:36 an Celler Straße 106 a  
→ HST *Maschstraße*: 411, 416, 443, 461



ca. 5 Minuten  
ca. 0,3 km

### Innere Medizin

09:29 ab Braunschweig Maschstraße  
09:31 an Celler Straße 119  
→ HST *Maschstraße*: 411, 416, 443, 461



ca. 2 Minuten  
ca. 0,1 km

### Allgemeinmedizin und praktischer Arzt

09:40 ab Braunschweig Amalienplatz  
09:45 an Neustadtring 38  
→ HST *Amalienplatz*: 416, 419, 429, 433, 439, 443



ca. 5 Minuten  
ca. 0,3 km

### Allgemeinmedizin und praktischer Arzt

09:22 ab Braunschweig Goslarsche Straße  
09:27 an Sidonienstraße 7  
→ HST *Goslarsche Straße*: 413, 418, 422



ca. 5 Minuten  
ca. 0,3 km

### Allgemein

09:19 ab Braunschweig Rudolfplatz  
09:24 an Triftweg 74  
→ HST *Rudolfplatz*: 411, 419, 422, 429, 433, 439, 461



ca. 5 Minuten  
ca. 0,3 km

### Allgemein




09:19 ab Braunschweig Rudolfplatz  
09:20 an Rudolfplatz 3  
→ HST *Rudolfplatz*: 411, 419, 422, 429, 433, 439, 461



ca. 1 Minuten  
ca. 0,1 km

Es befinden sich sieben Allgemeinmediziner bzw. praktische Ärzte im Planungsbereich. Die Analyse der Standorte zeigt, dass sich mindestens ein Angebot in jedem statistischen Bezirk befindet. Bei genauerer Betrachtung der Versorgung zeigt sich jedoch, dass der nördliche Bereich vom Bezirk Petritor-Nord (15) nicht direkt versorgt wird. Hier können sich zur Erreichung der nächstgelegenen Praxis Entfernungen von über einem Kilometer ergeben.

## Beispiel aus dem nördlichen Randgebiet




ab Braunschweig Aussigstraße (x) Trautenaustraße			ca. 21 Minuten
an Braunschweig Celler Straße 96			ca. 1,4 km

Die Entfernungen zu den nächstgelegenen Haltestellen des ÖPNV können insgesamt als fußläufig sehr gut bis gut erreichbar eingestuft werden. Die Entfernungen liegen zwischen 100 und 300 m.

## 1.4 Apotheken




Friedrich-Wilhelm-Apotheke	Celler Straße 19
Rudolf-Apotheke	Rudolfplatz 3
Storchen-Apotheke	Eichtalstraße 40
Apotheke Zum Weißen Roß	Celler Straße 96
Einhorn-Apotheke	Goslarsche Straße 42

### Friedrich-Wilhelm-Apotheke

09:31	ab Braunschweig Amalienplatz			ca. 3 Minuten
09:34	an Celler Straße 19			ca. 0,2 km




→HST *Amalienplatz*: 416, 419, 429, 433, 439, 443

### Rudolf-Apotheke

09:19	ab Braunschweig Rudolfplatz			ca. 1 Minute
09:20	an Rudolfplatz 3			ca. 0,1 km




→ HST *Rudolfplatz*: 411, 419, 422, 429, 433, 439, 461

### Storchen-Apotheke

09:31	ab Braunschweig Amalienplatz			ca. 4 Minuten
09:35	an Eichtalstraße 40			ca. 0,2 km




→HST *Amalienplatz*: 416, 419, 429, 433, 439, 443

### Apotheke Zum Weißen Roß

09:31	ab Braunschweig Amalienplatz			ca. 2 Minuten
09:33	an Celler Straße 96			ca. 0,1 km

→HST *Amalienplatz*: 416, 419, 429, 433, 439, 443

### Einhorn-Apotheke

09:31	ab Braunschweig Rudolfplatz			ca. 4 Minuten
09:35	an Goslarsche Straße 42			ca. 0,3 km

→HST *Rudolfplatz*: 411, 419, 422, 429, 433, 439, 461

Das Apothekenvorkommen umfasst im Planungsbereich 7 fünf Angebote. Es befinden sich drei Apotheken im statistischen Bezirk Petritor-Ost (13) und zwei im Bezirk Petritor-Nord (15), während der statistische Bezirk Petritor-West (14) über kein eigenes Angebot einer Apotheke verfügt. Die nächstgelegenen Haltestellen des ÖPNV befinden sich mit 0,1 bis 0,3 km Entfernung in guter bis sehr guter fußläufiger Erreichbarkeit.

Die Analyse der Entfernungen zwischen Arztpraxen und Apotheken ergab in zwei Fällen, dass sich Praxis und Apotheke (Apotheke Zum Weißen Roß, Rudolf-Apotheke) in einem Haus befinden. In einem weiteren Fall befinden sich beide Einrichtungen gegenüberliegend (Friedrich-Wilhelm-Apotheke).

## 1.5 Nahversorger

ALDI  
ALDI  
E Aktiv Markt Görge  
LIDL  
LIDL  
REWE

Hannoversche Straße 59  
Celler Straße 81  
Goslarsche Straße 21 – 21 a  
Hildesheimer Straße 25  
Celler Straße 81  
Goslarsche Straße 61

→ Ein Wochenmarkt wird nicht angeboten

### ALDI

09:21 ab Braunschweig Hildesheimer Straße  
09:24 an Hannoversche Straße 59  
→ HST *Hildesheimer Straße*: 411, 433, 461



ca. 3 Minuten  
ca. 0,2 km

### ALDI

09:21 ab Braunschweig Klinikum Celler Straße  
09:22 an Celler Straße 81  
→ HST *Klinikum Celler Straße*: 416, 443, 480



ca. 2 Minuten  
ca. 0,1 km

### E Aktiv Markt Görge

09:39 ab Braunschweig Tuckermannstraße  
09:40 an Goslarsche Straße 21 – 21 a  
→ HST *Tuckermannstraße*: 422



ca. 1 Minute  
ca. 0,1 km

### LIDL

09:34 ab Braunschweig Rudolfplatz  
09:38 an Hildesheimer Straße 25  
→ HST *Rudolfplatz*: 411, 419, 422, 429, 433, 439, 461



ca. 4 Minuten  
ca. 0,3 km

### LIDL

09:32 ab Braunschweig  
Klinikum Celler Straße  
09:34 an Celler Straße 81  
→ HST *Klinikum Celler Straße*: 416, 443



ca. 2 Minuten  
ca. 0,1 km

### REWE

09:18 ab Braunschweig Petristraße  
09:21 an Goslarsche Straße 61  
→ HST *Petristraße*: 411, 461



ca. 3 Minuten  
ca. 0,2 km

Die Analyse der Nahversorgung ergibt eine Anzahl von sechs Anbietern. Im statistischen Bezirk Petritor-Ost (13) sind zwei, im statistischen Bezirk Petritor-Nord (15) ebenfalls zwei Nahversorger ansässig. Zwei Anbieter befinden sich auf der Grenze zwischen den Bezirken 14 und 15. Die Versorger sind mit Entfernungen von 100 bis 300 m gut bis sehr gut von den Haltestellen fußläufig erreichbar. Nicht direkt versorgt wird der nördliche Bereich des Bezirkes Petritor-Nord. Hier können sich Fußwege von über einem Kilometer ergeben.

### Beispiel aus dem nördlichen Randgebiet

ab Braunschweig Aussigstraße (Mitte)  
an Braunschweig Celler Straße 81



ca. 17 Minuten  
ca. 1,2 km

## 1.6 Fazit Grundversorgung

Die Grundversorgung ist im Planungsbereich 7 mit sechs Angeboten für Senioren, sieben Ärzten, fünf Apotheken und sechs Nahversorgern als sehr gut einzustufen.



Die nächstgelegenen Haltestellen des Nahverkehrs liegen in sehr guter bis guter fußläufiger Erreichbarkeit zu den Einrichtungen. Stadtteilzentren sind im Umfeld der Celler Straße, des Rudolfplatzes bzw. des Amalienplatzes zu erkennen.

Die kleinteilige Betrachtung hat gezeigt, dass einige Wohngebiete (nördliche Randgebiete) Defizite in der Grundversorgung aufweisen. Eine fußläufige Erreichbarkeit der Angebote ist aus Sicht dieser Gebiete nur eingeschränkt gegeben.

## 2. Mobilität ÖPNV

Der Planungsbereich 7 wird ausschließlich durch den Buslinienverkehr versorgt. Die Analyse der Standorte der Haltestellen im Planungsbereich zeigt, dass die statistischen Bezirke Petritor-Nord (15) und Petritor-Ost (13) gut bis sehr gut versorgt werden, während sich im statistischen Bezirk Petritor-West (14) weniger Haltestellen finden lassen. Hier befinden sich alle Haltestellen auf der Grenze zum Nachbarbezirk Petritor-Ost. Aus einigen Wohngebieten des Bezirkes Petritor-West können sich somit längere Fußwege zur Erreichung der Haltestellen ergeben.

### Beispiel aus Petritor-West: HST Kälberwiese

09:29	ab Finkenherd 5			ca. 13 Minuten
09:42	an Braunschweig Kälberwiese			ca. 0,9 km

### 2.1 Straßenbahnnetz

Der Planungsbereich 7 wird nicht durch den Schienenverkehr versorgt. Der öffentliche Nahverkehr ist demnach auf das Busliniennetz begrenzt. Die nächste Straßenbahnhaltestelle *Radeklint* befindet sich jedoch nah im östlich gelegenen Planungsbereich 1. Die Bevölkerung des Bezirkes Petritor-Ost hat demnach die Möglichkeit, je nach Entfernung zum Radeklint, die Haltestelle fußläufig zu erreichen.

### 2.2 Busliniennetz

Bushaltestellen: *Maschstraße* (niederflurgerecht), *Petristraße*, *Rudolfplatz*, *Varrentrappstraße*, *Bei dem Gerichte* (niederflurgerecht), *Klinikum Celler Straße* (niederflurgerecht), *Amalienplatz* (niederflurgerecht), *Maschplatz* (niederflurgerecht), *Kälberwiese* (niederflurgerecht), *Maienstraße* (niederflurgerecht)

#### 411 Lamme <> Südstadt

*Backhausweg, ..., Hildesheimer Straße, Rudolfplatz, Petristraße, Maschstraße, Radeklint, ..., Rathaus, Staatstheater, ..., Hauptbahnhof, ..., Welfenplatz*

→ Mo – Fr, Sa, So/Ft

Die Linie 411 durchquert den Planungsbereich aus Lamme kommend mittig. Die Linie fährt außerhalb des Planungsbereiches 7 zentrale HST (z. B. *Rathaus* und *Staatstheater*) an. Eine Fahrt zwischen *Rudolfplatz* und *Rathaus* dauert 13 Minuten. Die Linie fährt an allen Tagen der Woche.

#### **416 Völkenrode <> Kralenriede**

*Am Dorfplatz, ..., Biberweg, Varrentrappstraße, Bei dem Gerichte, Klinikum Celler Straße, Amalienplatz, Maschstraße, Radeklint, ..., Münzstraße, Rathaus, Staatstheater, ..., Wartheweg*

→ Mo – Fr, Sa, So/Ft, Ferien

Die Linie 416 durchquert den Nordosten des Planungsbereichs und fährt zentrale HST Braunschweigs, z. B. *Münzstraße, Rathaus* und *Staatstheater*, an. Die Fahrt zwischen den HST *Varrentrappstraße* und *Rathaus* dauert 15 Minuten. Die Linie 416 fährt an allen Tagen der Woche.

#### **419 Hauptbahnhof ∪ Ring ∪ Hauptbahnhof**

*Hauptbahnhof, ..., Hamburger Straße, Maschplatz, Amalienplatz, Rudolfplatz, Kälberwiese, Maienstraße, Madamenweg, ..., Hauptbahnhof*

→ Mo – Fr, Sa, So/Ft, Ferien

#### **429 Hauptbahnhof ∪ Ring ∪ Hauptbahnhof**

*Hauptbahnhof, ...Madamenweg, ..., Maienstraße, Kälberwiese, Rudolfplatz, Amalienplatz, Maschplatz, Hamburger Straße, ..., Hauptbahnhof*

→ Mo – Fr, Sa, So/Ft, Ferien

#### **439 Weststadt Donaustraße <> Stöckheim**

*Donaustraße, ..., Madamenweg, Maienstraße, Kälberwiese, Rudolfplatz, Amalienplatz, Maschplatz, Hamburger Straße, ..., Glogaustraße*

→ Mo – Fr, Sa, Ferien

Die Linien 419, 429 und 439 versorgen den südöstlichen Teil des Planungsbereichs. Vom Hauptbahnhof bzw. aus Stöckheim kommend fahren die Linien über die wichtige Haltestelle *Rudolfplatz*, um dann weiter u. a. die Haltestelle *Leonhardplatz* zu frequentieren. Die zentrale HST *Rathaus* wird nicht angefahren. Allerdings besteht die Möglichkeit, an den HST *Hauptbahnhof* oder *Hamburger Straße* umzusteigen und die Innenstadt per Straßenbahn zu erreichen. Darüber hinaus sind die Linien sehr gut zur Mobilität innerhalb des Planungsbereiches nutzbar. Die Linien 419 und 429 fahren an allen Tagen der Woche. Die Linie 439 wird an Werk- und Samstagen eingesetzt.

#### **422 Lehdorf <> Helmstedter Straße**

*Neunkirchener Straße, ..., Trierstraße, Aussigstraße, Julius-Konegen-Straße, Hermannstraße, Rudolfplatz, Kälberwiese, Maienstraße, Tuckermannstraße, Goslarsche Straße, ..., Packhof, Rathaus, Staatstheater, ..., Helmstedter Straße*

→ Mo – Fr, Sa

Die 422 versorgt mehrere Wohngebiete des Planungsbereiches. Aus Nordosten kommend versorgt die Linie die nördlich gelegenen Wohngebiete des statistischen Bezirks 15. Des Weiteren fährt die 422 über den Rudolfplatz nach Süden auf der Grenze zwischen den statistischen Bezirken 13 und 14 und versorgt somit die südlich gelegenen Wohngebiete. Zwischen den HST *Aussigstraße* und *Rathaus* beträgt die Fahrzeit 15 Minuten. Die Linie wird montags bis samstags eingesetzt.

#### **433 Hondelage <> Völkenrode**

*Berggarten, ..., Hamburger Straße, Maschplatz, Amalienplatz, Rudolfplatz, Hildesheimer Straße, ..., FAL, ..., Dorfplatz*

→ Mo – Fr

Die Linie 433 durchquert den Planungsbereich mittig und fährt die zentrale HST *Rudolfplatz* an. Sie frequentiert nicht die HST *Rathaus*, ist aber für die Nutzung innerhalb des Planungsbereichs geeignet. Die 433 wird an Werktagen eingesetzt.

#### **443 Ölper <>Querum**

*Bockshornweg, ..., Biberweg, Varrentrappstraße, Bei dem Gerichte, Klinikum Celler Straße, Amalienplatz, Maschstraße, Radeklint, ..., Münzstraße, Rathaus, Staatstheater, ..., Duisburger Straße*

→ Mo – Fr, Sa, Ferien

Die Linie 443 wird im Planungsbereich 7 auf der gleichen Strecke wie die Linie 416 eingesetzt und bildet somit eine Ergänzung. Die 443 fährt ebenfalls zentrale Haltestellen der Innenstadt an (*Münzstraße, Rathaus, Staatstheater*) und eignet sich somit zur Mobilität innerhalb und außerhalb des Planungsbereiches. Zwischen den HST *Varrentrappstraße* und *Rathaus* beträgt die Fahrzeit 15 Minuten. Die Linie wird von Montag bis Samstag eingesetzt.

#### **461 PTB <> Hauptbahnhof**

*Hauptbahnhof, ..., Radeklint, Maschstraße, Petristraße, Rudolfplatz, Hildesheimer Straße, ..., PTB*

→ Mo – Fr

Die Linie 461 durchquert den Planungsbereich mittig und fährt über die HST *Rudolfplatz* direkt zum Hauptbahnhof. Sie frequentiert nicht die HST *Rathaus*, ist aber für die Nutzung innerhalb des Planungsbereichs geeignet. Die 461 wird an Werktagen eingesetzt.

Für den Innerstädtischen Verkehr weniger relevante Buslinien:

450 BS- Europaplatz <> Vechelde Bahnhof <> Sierße

480 BS- Europaplatz <> BS Watenbüttel <> Groß Schwülper

560 BS- Europaplatz <> Bortfeld <> Zweidorf <> Wipshausen

### **2.3 Zwischenfazit ÖPNV**

Die Versorgung des Planungsbereiches 7 mit ÖPNV kann als gut bis sehr gut eingestuft werden.

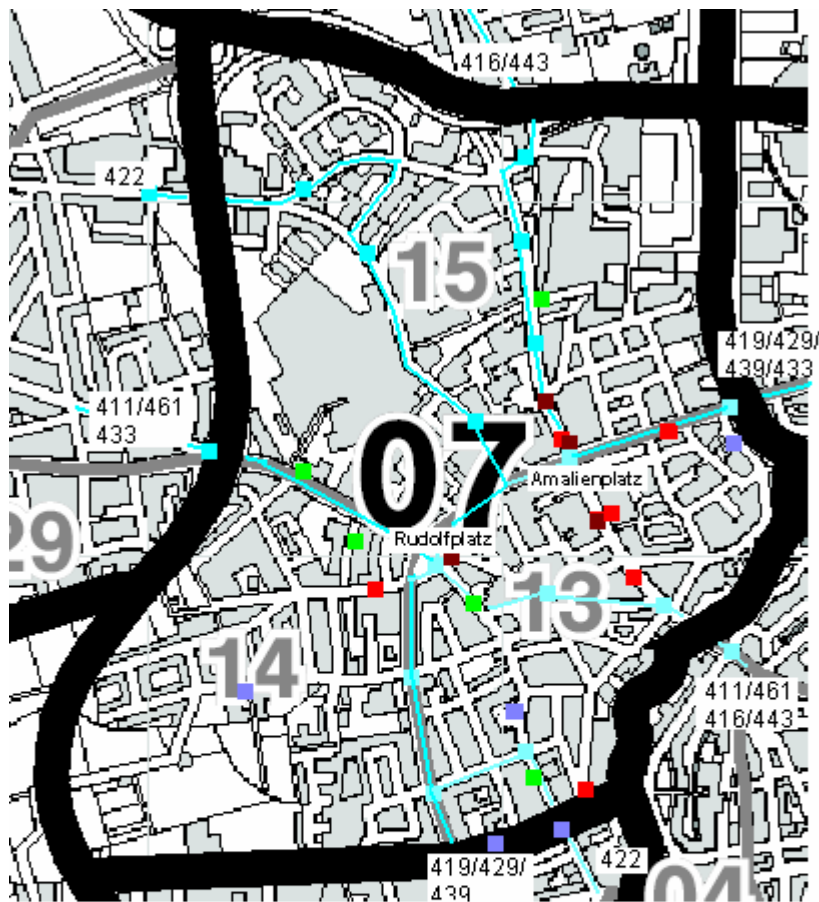
Die Versorgung mit Bushaltestellen ist flächendeckend, sodass sich die in der Analyse der Grundversorgung ermittelten Defizite kompensieren lassen. Ein Straßenbahnnetz liegt im Planungsbereich 7 nicht vor, dennoch können die Bewohner der südöstlichen Randgebiete die HST *Radeklint* (Planungsbereich 1) nutzen. Der Planungsbereich 7 wird von neun Buslinien versorgt, von denen vier Linien (411, 416, 422, 443) in die Innenstadt Braunschweigs fahren.

### **3. Fazit**

- Die gesamte Versorgung des Planungsbereichs 7 kann als gut bewertet werden. In den statistischen Bezirken 13 und 15 wurde eine sehr gute Grundversorgung ermittelt, wobei im Bezirk 13 die meisten Versorger ansässig sind.
- Leichte Defizite zeigen sich im Umfeld der westlichen Wohngebiete des statistischen Bezirks 14. Die ermittelten Defizite können jedoch durch die fast überall vorherrschende gute bis sehr gute Versorgung mit Bus- und Bahnverbindungen kompensiert werden.
- Als zentraler Punkt des Stadtteiles erweist sich der Bereich um den Rudolfplatz.



#### 4. Abbildung Planungsbereich 7 Westliches Ringgebiet Nord



- Bushaltestellen
- Straßenbahnhaltestellen
- Ärzte
- Apotheken
- Lebensmittelversorger
- Altenkreise

**Planungsbereich 8 Gliesmarode/Riddagshausen**  
**Stadtteile Gliesmarode und Riddagshausen**  
**Statistische Bezirke 18, 19, 49, 50**

Einwohner am 31. Dezember 2006 im Alter von ...					Einwohner insgesamt	Anteil 75-Jähriger und älter in %
	60 – 65	65 – 70	70 – 75	75 und älter		
Planungsbereich 8	425	555	354	672	6 300	10,7
Statistische Bezirke						
18 Gliesmarode	234	258	152	337		
19 Riddagshausen	42	62	32	65		
49 Pappelberg	149	234	168	269		
50 Naturschutzgebiet	.	.	.	.		




Angebot für Senioren	Name und Anschrift	Statistischer Bezirk
Begegnungsstätte	Tagesstätte Gliesmarode Am Soolanger 1, 38104 Braunschweig (Freizeitbad Gliesmarode)	18
Seniorenkreise	Bughagenkreis An der Bughagenkirche 4, 38104 Braunschweig	18
	Postsenioren Bereich Braunschweig Berliner Straße 105, 38104 Braunschweig (Gaststätte Gliesmaroder Turm)	18
	Seniorenkreis der II. BPA Friedrich-Voigtländer-Straße 41, 38104 Braunschweig	49
	Altenkreis Riddagshausen e. V. Klostergang 57, 38104 Braunschweig	19
Mittagstische	kein Angebot	
Nachbarschaftshilfe	NH Braunschweig Ost Klostergang 57, 38104 Braunschweig	18, 19, 49, 50
Sozialstation	Diakoniestation Braunschweig, Teilstation III Nordost Kirchgasse 5, 38104 Braunschweig	18, 19, 49, 50
Seniorenwohnungen	kein Angebot	
Betreutes Wohnen	kein Angebot	
Betreute Wohngruppen	kein Angebot	
Alten- und Pflegeheime	kein Angebot	

# 1. Grundversorgung

## 1.1 Begegnungsstätten und Seniorenkreise




Im Planungsbereich 8 sind fünf Anlaufstellen für Senioren vorhanden. Den Mittelpunkt bildet dabei die Tagesstätte Gliesmarode, welche sich im Badezentrum befindet. Hier gibt es ein vielfältiges Angebot an Aktivitäten in den Bereichen Bildung, Bewegung, Spiele und Hobbys. Unter anderem treffen sich dort die Seniorengruppe Karges-Hammer, aber auch Gymnastik-, Fremdsprachen- und Spielgruppen. Weiterhin treffen sich im statistischen Bezirk Gliesmarode (18) der von der protestantischen Gemeinde organisierte Bugenhagenkreis und die Postsenioren des Bereiches Braunschweig. Der Seniorenkreis der II. BPA (Landesbereitschaftspolizei) kommt in der Friedrich-Voigtländer-Straße im statistischen Bezirk Pappelberg (49) zusammen. Im Klostergang 57 gibt es ein offenes Angebot des Altenkreises Riddagshausen e. V.

### Tagestätte Gliesmarode

11:42	ab Braunschweig Bahnhof Gliesmarode			ca. 7 Minuten
11:49	an Am Soolanger 1			ca. 0,3 km




→ HST *Querumer Straße*: 3, 8, 433

### Bugenhagenkreis

11:30	ab Braunschweig Querumer Straße			ca. 5 Minuten
11:35	an An der Bugenhagenkirche (Ende)			ca. 0,3 km




→ HST *Querumer Straße*: 3, 8, 433

### Postsenioren Bereich Braunschweig

11:32	ab Braunschweig Querumer Straße			ca. 3 Minuten
11:35	an Berliner Straße 105			ca. 0,1 km




→ HST *Querumer Straße*: 3, 8, 433

### Seniorenkreis der II. BPA

11:33	ab Braunschweig Messeweg			ca. 3 Minuten
11:36	an Friedrich-Voigtländer-Straße 41			ca. 0,1 km

→ HST *Messeweg*: 3, 8, 413, 443




### Altenkreis Riddagshausen e. V.

11:54	ab Braunschweig Kreuzteich			ca. 5 Minuten
11:59	an Am Kreuzteich 6			ca. 0,3 km

→ HST *Kreuzteich*: 413, 418, 443, 499

Die Untersuchung der Erreichbarkeit der Angebote mittels ÖPNV ergab geringe Entfernungen zu den jeweils nächstgelegenen Haltestellen, sodass alle Einrichtungen in guter bis sehr guter fußläufiger Erreichbarkeit zu den Haltestellen liegen. Aus den Randgebieten des Planungsbereiches können sich zur Erreichung der nächsten Einrichtung Fußwege von über einem Kilometer ergeben.

### Beispiel aus dem Nordosten Gliesmarodes: Seniorenkreis der II. BPA



ab Braunschweig Koppestraße (Mitte)			ca. 23 Minuten
an Braunschweig Friedrich-Voigtländer-Straße 41			ca. 1,6 km

## 1.2 Nachbarschaftshilfe und Sozialstation

Beratung sowie die Vermittlung und Koordinierung von Hilfen im Haushalt sichert im Planungsbereich 8 die Nachbarschaftshilfe (NH) Braunschweig Ost. Für die Organisation ambulanter Pflege ist die Teilstation III Nordost der Diakoniestation Braunschweig zuständig.



### NH Braunschweig Ost

9:42 ab Braunschweig Kreuzteich  
9:48 an Klostergang 57  
→ HST *Kreuzteich*: 413, 418, 443

  ca. 6 Minuten  
ca. 0,4 km

### Diakoniestation Braunschweig Teilstation III Nordost

9:42 ab Braunschweig Alte Dorfstraße  
9:44 an Kirchgasse 5  
→ HST *Alte Dorfstraße*: 417, 427, 437

  ca. 2 Minuten  
ca. 0,1 km

Die Erreichbarkeit der Büros der zuständigen NH und der Sozialstation mittels ÖPNV ist gegeben. Während die Entfernung der Sozialstation zur nächstgelegenen Haltestelle nur 100 m beträgt, sind zum Sitz der NH 400 m von der nächsten Haltestelle zurückzulegen. Eine direkte fußläufige Erreichbarkeit der Einrichtungen ist nur für die Bevölkerung Riddagshausens in Bezug auf die NH zu erkennen. Die Sozialstation befindet sich dagegen im Planungsbereich 28 und ist nicht direkt fußläufig erreichbar.



## 1.3 Ärzte

Allgemeinmedizin und praktischer Arzt  
Allgemeinmedizin und praktischer Arzt  
Allgemeinmedizin

Berliner Straße 10  
Paul-Jonas-Meier-Straße 36  
Bevenroder Straße 1



### Allgemeinmedizin und praktischer Arzt

09:30 ab Braunschweig Querumer Straße  
09:34 an Berliner Straße 10  
→ HST *Querumer Straße*: 3, 8, 433

  ca. 4 Minuten  
ca. 0,2 km



### Allgemeinmedizin und praktischer Arzt

09:45 ab Braunschweig Querumer Straße  
09:49 an Paul-Jonas-Meier-Straße 36  
→ HST *Querumer Straße*: 3, 8, 433

  ca. 4 Minuten  
ca. 0,2 km

### Allgemeinmedizin

09:45 ab Braunschweig Eichhahnweg  
09:49 an Bevenroder Straße 1  
→ HST *Eichhahnweg*: 413, 433

  ca. 4 Minuten  
ca. 0,2 km

Im Planungsbereich 8 sind drei allgemeine Arztpraxen ansässig. Alle Praxen befinden sich im Stadtteil Gliesmarode. Die anderen Stadtteile verfügen über keine eigene Einrichtung. Die Praxen liegen im Westen des Stadtteils und sind aus manchen Gebieten unzureichend fußläufig erreichbar. Die Entfernungen zu den nächstgelegenen Haltestellen des ÖPNV liegen jedoch mit jeweils 200 m in sehr guter fußläufiger Erreichbarkeit.

## Beispiel aus der Fischerkampsiedlung im statistischen Bezirk Pappelberg




ab Koppestraße 10   ca. 27 Minuten  
an Bevenroder Straße 1  ca. 1,9 km

### 1.4 Apotheken




Wilhelm-Raabe-Apotheke  
Eulen-Apotheke

Querumer Straße 70  
Bevenroder Straße 1

#### Wilhelm-Raabe-Apotheke

09:32 ab Braunschweig Querumer Straße 70   ca. 2 Minuten  
09:34 an Querumer Straße 70  ca. 0,1 km  
→ HST *Querumer Straße*: 3, 8, 433


#### Eulen-Apotheke

09:35 ab Braunschweig Eichhahnweg   ca. 4 Minute  
09:39 an Bevenroder Straße 1  ca. 0,2 km  
→ HST *Eichhahnweg*: 413, 433

Der Planungsbereich 8 wird von zwei Apotheken versorgt. Auch die Apothekenversorgung ist im Planungsbereich auf den Stadtteil Gliesmarode beschränkt. Die Entfernungen zu den nächstgelegenen Haltestellen des ÖPNV sind sehr gering.

Arztpraxis und Apotheke in der Bevenroder Straße befinden sich in unmittelbarer Nachbarschaft und auch die Entfernungen zwischen den anderen Arztpraxen und Apotheken liegen mit 100 bis 300 m in sehr guter bis guter fußläufiger Erreichbarkeit.

ab Berliner Straße 10   ca. 4 Minuten  
an Querumer Straße 70  ca. 0,3 km




ab Paul-Jonas-Meier-Straße 36   ca. 2 Minuten  
an Querumer Straße 70  ca. 0,1 km

### 1.5 Nahversorger




ALDI  
E aktiv Markt Rainer Görges  
LIDL  
real SB Warenhaus

Bevenroder Straße 149  
Paul-Jonas-Meier-Straße 46  
Bevenroder Straße 2  
Berliner Straße 53

#### ALDI



11:36 ab Braunschweig Essener Straße   ca. 4 Minuten  
11:40 an Bevenroder Straße 149  ca. 0,3 km  
→ HST *Essener Straße*: 413, 433

#### E aktiv Markt

11:41 ab Braunschweig Querumer Straße   ca. 4 Minuten  
11:45 an Paul-Jonas-Meier-Straße 46  ca. 0,2 km  
→ HST *Querumer Straße*: 3, 8, 433



## LIDL

11:41 ab Braunschweig Eichhahnweg  
11:45 an Bevenroder Straße 2  
→ HST *Eichhahnweg*: 413, 433

  ca. 4 Minuten  
ca. 0,2 km

## real

11:41 ab Braunschweig Moorhüttenweg  
11:43 an Berliner Straße 53  
→ HST *Moorhüttenweg*: 3, 8, 230, 417, 427, 437



  ca. 2 Minuten  
ca. 0,1 km

## Wochenmarkt

Freitag 08:00 – 13:00 Uhr

Ebertallee Riddagshausen

11:13 ab Braunschweig Stresemannstraße  
11:16 an Ebertallee (x) Gänsekamp  
→ HST *Stresemannstraße*: 413, 418, 443, 499

  ca. 3 Minuten  
ca. 0,2 km

„Keine wohnortnahe Versorgung liegt (...) im Stadtteil Riddagshausen vor, wobei eine Ansiedlung eines wettbewerbsfähigen Lebensmittelbetriebs oder auch eines Nischenanbieters nicht zu erwarten ist.“ (Acocella 2004: 61)

Die Analyse der Nahversorgung ergab Angebote von vier Anbietern und einem Wochenmarkt. Dabei beschränkt sich das Angebot auf den Stadtteil Gliesmarode. Der wöchentliche Markt findet auf dem P+R-Parkplatz an der Ecke Ebertallee/Gänsekamp statt. Die Entfernungen zu den nächstgelegenen Bushaltestellen liegen mit 100 bis 300 m in guter bis sehr guter Erreichbarkeit.

## 1.6 Zwischenfazit Grundversorgung

Die Analyse der Grundversorgung ergab mit einem Angebot von fünf Anlaufstellen für Senioren, drei Ärzten, zwei Apotheken, vier Nahversorgern und einem Wochenmarkt, je nach Betrachtung der Stadtteile, eine teilweise defizitäre Versorgung des Planungsbereichs. Während der Stadtteil Gliesmarode sehr gut versorgt wird, bestehen in den Nachbarbezirken Riddagshausen und Pappelberg einige Defizite (Ärzte-, Apotheken- und Lebensmittelversorgung). Das Naturschutzgebiet verfügt gemäß dieser Erhebung über keine eigene Versorgung.

Die Standorte der Grundversorger häufen sich um die Kreuzung Querumer Straße/Berliner Straße im Stadtteil Gliesmarode.

## 2. Mobilität ÖPNV

Der Planungsbereich 8 wird sowohl durch Straßenbahn- als auch durch Buslinien versorgt. Die Verteilung der Haltestellen zeigt, dass sich diese an den Hauptverkehrsstraßen befinden und aus den Wohngebieten gut zu erreichen sind.

Untersucht werden in diesem Abschnitt die Mobilitätschancen innerhalb des Planungsbereichs sowie die Anbindungen an die Innenstadt.

## 2.1 Straßenbahnnetz

Der Planungsbereich 8 wird von zwei Straßenbahnlinien versorgt. Die Linien 3 und 8 durchqueren die statistischen Bezirke Gliesmarode (18) und Pappelberg (49). Der Stadtteil Riddagshausen wird nicht direkt versorgt. Die Bahnhaltstellen verteilen sich entlang der Berliner Straße.

Bahnhaltstellen: *Petzvalstraße, Messeweg, Querumer Straße, Bahnhof Gliesmarode*

### 3 Volkmarode <> Weststadt Weserstraße

*Grenzweg, ..., Petzvalstraße, Messeweg, Querumer Straße, Bahnhof Gliesmarode, ..., Rathaus, ..., Schloss, ..., Friedrich-Wilhelm-Straße, ..., Weserstraße*

→ Mo – Fr, Sa, So/Ft, Ferien

### 8 Volkmarode <> Heidberg

*Grenzweg, ..., Petzvalstraße, Messeweg, Querumer Straße, Bahnhof Gliesmarode, ..., Rathaus, ..., Schloss, ..., Friedrich-Wilhelm-Straße, ..., Anklamstraße*

→ Mo – Fr, Sa, Ferien

Eine Fahrt zwischen den Haltestellen *Petzvalstraße* und *Rathaus* dauert 14 Minuten.

Der Stadtteil Gliesmarode ist durch die beiden Straßenbahnlinien 3 und 8 gut mit der Innenstadt Braunschweigs verbunden. Die Fahrt zum *Rathaus* dauert ca. 9 – 12 Minuten. Das Liniennetz kann für die Mobilität innerhalb und außerhalb des Stadtteils genutzt werden.

## 2.2 Busliniennetz

Der Planungsbereich 8 wird von insgesamt vier Buslinien versorgt. Der statistische Bezirk Riddagshausen (19) wird durch drei, der Bezirk Gliesmarode (18) durch vier Bushaltstellen versorgt. Die Buslinien 413 und 443 verbinden die Stadtteile Riddagshausen, Pappelbergsiedlung und Gliesmarode miteinander.

Bushaltstellen in Gliesmarode/Pappelbergsiedlung: *Pappelbergsiedlung* (Süden niederflurgerecht), *Joseph-Fraunhofer-Straße, Messeweg, Efeuweg, Querumer Straße* (niederflurgerecht), *Bhf. Gliesmarode*

Bushaltstellen in Riddagshausen: *Am Hasselteich* (niederflurgerecht), *Kreuzteich, Stresemannstraße, Grüner Jäger, Nehrkornweg, Höseweg*

Aus Gliesmarode/Pappelbergsiedlung:

### 413 Pappelbergsiedlung <> Leiferde

*Pappelbergsiedlung, Joseph-Fraunhofer-Straße, Messeweg, Am Hasselteich, Kreuzteich, Stresemannstraße, Nußberg, Prinz-Albrecht-Park, Hartgerstraße, ..., Staatstheater, Rathaus, Packhof, Hintern Brüdern, Güldenstraße, ..., Madamenweg, ..., Eutschenwinkel*

→ Mo – Fr, Sa, So/Ft, Ferien

Eine Fahrt zwischen den HST *Messeweg* und *Rathaus* dauert 17 Minuten.

### 433 Pappelbergsiedlung <> Völkenrode

*Pappelbergsiedlung, Querumer Straße,, Bahnhof Gliesmarode, Beethovenstraße, ..., Pockelsstraße, Hamburger Straße, ..., Saarplatz, ..., Am Dorfplatz*

→ Mo – Fr

Eine Fahrt zwischen den HST *Pappelbergsiedlung* und *Hamburger Straße* dauert 11 Minuten. Von dieser Haltestelle aus kann mit den dort pendelnden Straßenbahnen die Innenstadt erreicht werden.

#### **443 Pappelbergsiedlung <> Ölper**

*Pappelbergsiedlung, Messeweg, Am Hasselteich, Kreuzteich, Stresemannstraße, Nußberg, Prinz-Albrecht-Park, Hartgerstraße, ..., Staatstheater, Rathaus, Packhof, Hintern Brüdern, ..., Güldenstraße, ..., Bockshornweg*

→ Mo – Fr, Sa, Ferien

Eine Fahrt zwischen den Haltestellen *Pappelbergsiedlung* und *Rathaus* dauert 17 Minuten.

Aus Riddagshausen:

#### **413 Kreuzteich <> Leiferde**

*Kreuzteich, Stresemannstraße, Nußberg, Prinz-Albrecht-Park, Hartgerstraße, ..., Staatstheater, Rathaus, Packhof, Hintern Brüdern, Güldenstraße, ..., Madamenweg, ..., Eutschenwinkel*

→ Mo – Fr, Sa, So/Ft, Ferien

Eine Fahrt zwischen den Haltestellen *Kreuzteich* und *Rathaus* dauert 13 Minuten.

#### **418 Kreuzteich <> Raffteich**

*Kreuzteich, Stresemannstraße, Nußberg, Prinz-Albrecht-Park, Nußbergstraße, ..., Staatstheater, Rathaus, Packhof, Hintern Brüdern, ..., Güldenstraße, ..., Raffteichbad*

→ Mo – Fr, Sa, So/Ft

Eine Fahrt zwischen den Haltestellen *Kreuzteich* und *Rathaus* dauert 13 Minuten.

#### **443 Ölper <> Querum**

*Bockshornweg, ..., Rathaus, ..., Kreuzteich, Am Hasselteich, Messeweg, Joseph-Fraunhofer-Straße, Pappelbergsiedlung, ..., Duisburger Straße*

→ Mo – F, Sa, Ferien

Eine Fahrt zwischen den Haltestellen *Kreuzteich* und *Rathaus* dauert 13 Minuten.

#### **499 Kreuzteich <> Rathaus**

*Kreuzteich, Stresemannstraße, Nußberg, Prinz-Albrecht-Park, Nußbergstraße, ..., Staatstheater, Rathaus*

→ So/Ft

Die Bevölkerung von Riddagshausen hat die Möglichkeit, mit den Buslinien 413 und 443 den Stadtteil Gliesmarode zu erreichen. Die Fahrt von der HST *Kreuzteich* zur HST *Messeweg* dauert 2 – 3 Minuten. Die Fahrzeiten der beiden Linien ergänzen sich, sodass an allen Tagen der Woche, besonders zu Stoßzeiten, die Versorgung gut ist.

An Sonn- und Feiertagen ist das Angebot eher lückenhaft. Ein weiterer Nachteil ist hierbei, dass im Stadtteil Gliesmarode lediglich die HST *Messeweg* und nicht die zentrale HST *Querumer Straße*, wo einige Anbieter ansässig sind, angefahren wird. Es kann an der HST *Messeweg* mit den Linien 3 und 8 zur HST *Querumer Straße* gefahren werden. Der Weg von der HST *Messeweg* zur Apotheke in der *Querumer Straße* beträgt laut Fahrplanauskunft 700 m.

Für die Mobilität außerhalb des Planungsbereiches stehen hauptsächlich drei Buslinien (413, 418 und 443) zur Verfügung. Mit diesen Linien kann ohne umzusteigen zum Nachbarort Gliesmarode innerhalb des Planungsbereichs und in die Innenstadt gefahren werden. Die Fahrzeit zwischen den HST *Rathaus* und *Kreuzteich* beträgt ca. 13 Minuten.



## 2.3 Zwischenfazit ÖPNV

Der Planungsbereich 8 ist innerhalb des Bezirks unterschiedlich gut aufgestellt. Während die statistischen Bezirke Gliesmarode (18) und Pappelbergsiedlung (49) sehr gut mit Bussen und Bahnen an allen Tagen der Woche versorgt werden, sind in Riddagshausen (19) leichte Mängel zu erkennen.

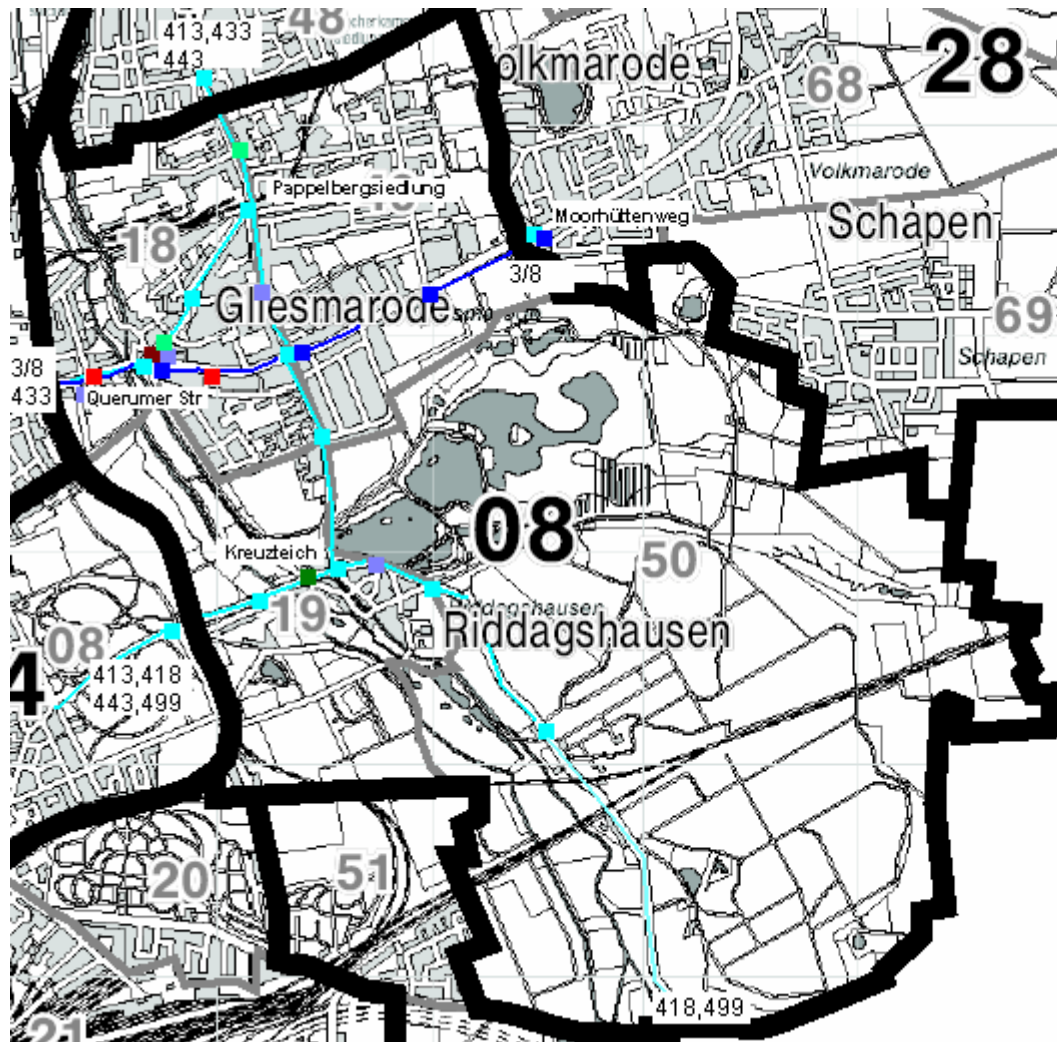
In Riddagshausen stehen zwar viele Buslinien zur Verfügung, das Angebot weist an Sonn- und Feiertagen jedoch Mängel auf. Die Frequentierung ist bei weitem nicht so ausgeprägt wie in Gliesmarode. Bei Fahrten aus Riddagshausen in Richtung Gliesmarode wird auch die etwas randständige HST *Messeweg* und nicht die zentralere HST *Querumer Straße* angefahren.

Die Standorte der Haltestellen im Planungsbereich weisen in beiden Stadtteilen wenig nennenswerte Mängel auf. Sie sind meist zentral und fußläufig gut erreichbar. Lediglich aus der Fischerkampsiedlung ergeben sich Fußwege bis zu einem Kilometer zur nächstgelegenen Haltestelle.

## 3. Fazit

- Die Analyse zeigt, dass der Planungsbereich bis auf den Stadtteil Riddagshausen gut mit der untersuchten Grundversorgung ausgestattet ist. Die Defizite Riddagshausens müssen mit dem ÖPNV ausgeglichen werden, was durchaus möglich ist.
- Ein zentraler Punkt des Planungsbereiches ist im Stadtteil Gliesmarode an der Kreuzung Berliner Straße/Querumer Straße zu erkennen.

#### 4. Abbildung Planungsbereich 8 Gliesmarode/Riddagshausen:



- Bushaltestellen
- Straßenbahnhaltstellen
- Ärzte
- Apotheken
- Lebensmittelversorger
- Altenkreise
- Wochenmarkt

**Planungsbereich 9 Zuckerbergweg/Bebelhof**  
**Stadtteile Zuckerbergweg und Bebelhof**  
**Statistische Bezirke 22, 23**

Einwohner am 31. Dezember 2006 im Alter von ...					Einwohner insgesamt	Anteil 75-Jähriger und älter in %
	60 – 65	65 – 70	70 – 75	75 und älter		
Planungsbereich 9	189	249	169	373	3 867	9,6
Statistische Bezirke						
22 Bebelhof	126	180	134	293		
23 Zuckerberg	63	69	35	80		

Angebot für Senioren	Name und Anschrift	Statistischer Bezirk
Begegnungsstätten	kein Angebot	
Seniorenkreis	Nord-LB-Senioren Rote Wiese 1, 38124 Braunschweig	23
Mittagstische	kein Angebot	
Nachbarschaftshilfe	NH Böcklerstraße Böcklerstraße 232, 38102 Braunschweig	22, 23
Sozialstation	Caritasverband Braunschweig e. V. Sozialstation Kasernenstraße 30, 38102 Braunschweig	22, 23
Seniorenwohnungen	kein Angebot	
Betreutes Wohnen	kein Angebot	
Betreute Wohngruppen	kein Angebot	
Alten- und Pflegeheime	kein Angebot	

## 1. Grundversorgung

### 1.1 Begegnungsstätten und Seniorenkreise

Die Analyse der Begegnungsmöglichkeiten für Senioren ergab im Planungsbereich 9 ein Angebot. Die Rentnergemeinschaft der Nord/LB Braunschweig hat ihren Standort in den Räumen Rote Wiese im Südwesten des Planungsbereiches (statistischer Bezirk Zuckerberg [23]). Der statistische Bezirk Bebelhof (22) wird nicht direkt versorgt.

#### Nord/LB-Senioren

11:04 ab Braunschweig Richmondweg  
 11:13 an Rote Wiese 1  
 → HST *Richmondweg*: 1, 4, 8, 420





ca. 9 Minuten  
 ca. 0,5 km

Die nächstgelegene HST *Richmondweg* befindet sich in 500 m Entfernung zum Treffpunkt der Nord/LB-Senioren in der Roten Wiese.

Aus den östlichen Gebieten des Planungsbereiches können sich Fußwege von über einem Kilometer zur Erreichung des Angebotes im Zuckerberg ergeben.



## Beispiel aus dem Osten des Bebelhofes → Nord/LB-Senioren

ab Braunschweig Rischkampweg (Mitte)   ca. 20 Minuten  
an Braunschweig Rote Wiese 1  ca. 1,3 km




## 1.2 Nachbarschaftshilfe und Sozialstation

Beratende Funktionen sowie die Vermittlung von Haushaltshilfen nimmt im Planungsbereich 9 die Nachbarschaftshilfe (NH) Böcklerstraße wahr. Für die Organisation ambulanter Pflegedienste ist die Sozialstation des Caritasverbandes Braunschweig zuständig.

### NH Böcklerstraße

09:14 ab Braunschweig Campestraße   ca. 8 Minuten  
09:22 an Böcklerstraße 232  ca. 0,5 km  
→ HST *Campestraße*: 1, 4, 415, 419, 420, 429, 461

### Caritasverband BS e. V. Sozialstation

09:42 ab Braunschweig Kasernenstraße   ca. 2 Minute  
09:44 an Kasernenstraße 30  ca. 0,1 km  
→ HST *Kasernestraße*: 411, 416, 418, 422, 436

Zum Erreichen der Anlaufstellen mittels ÖPNV müssen von den nächstgelegenen Haltestellen Entfernungen von 100 bis 500 m zurückgelegt werden. Da sich die Büros von NH und Sozialstation nicht innerhalb des Planungsbereichs befinden, ist eine direkte fußläufige Erreichbarkeit nicht gegeben.

## 1.3 Ärzte


Allgemeinmedizin und praktischer Arzt/Gemeinschaftspraxis  
Allgemeinmedizin

Salzdahlumer Straße 195  
Hermann-von-Vechelde-  
Straße 29




Der Planungsbereich 9 wird von zwei Arztpraxen versorgt. Die Gemeinschaftspraxis in der Salzdahlumer Straße wird von zwei Allgemeinmedizinern geführt. Die Praxis ist aufgrund der zentralen Lage und der geringen Größe des Planungsbereichs aus dem gesamten Wohngebiet fußläufig erreichbar. Die nächstgelegene Haltestelle *Holzmindener Straße* ist wenige Meter entfernt.

Die Praxis in der Hermann von Vechelde Straße ist randständiger gelegen, kann daher nicht aus allen Teilen des Planungsbereichs fußläufig erreicht werden, weist aber eine ausreichende Erreichbarkeit von der nächstgelegenen Haltestelle auf.

### Allgemeinmedizin und praktischer Arzt

ab Braunschweig Holzmindener Straße  ca. 1 Minute  
an Salzdahlumer Straße 195  
→ HST *Holzmindener Straße*: 411, 422, 431, 439

### Allgemeinmedizin

11:39 ab Braunschweig Bebelhof   ca. 6 Minuten  
11:45 an Hermann-von-Vechelde-Straße 29  ca. 0,4 km  
→ HST *Bebelhof*: 411, 422, 431, 439

## 1.4 Apotheken

Hirsch-Apotheke

Hermann-von-Vechelde-  
Straße 29

### Hirsch-Apotheke

11:39 ab Braunschweig Bebelhof  
11:45 an Hermann-von-Vechelde-Straße 29  
→ HST *Bebelhof*: 411, 422, 431, 439



ca. 6 Minuten  
ca. 0,4 km

Im Planungsbereich Zuckerbergweg/Bebelhof ist eine Apotheke ansässig. Die Hirsch-Apotheke liegt im Nordwesten des Planungsbereichs. Sie ist im selben Haus wie eine Arztpraxis angesiedelt. Die Entfernung aus den Randbereichen des Planungsbereichs kann aber über einen Kilometer betragen kann.

ab Seesener Straße (x) Rote Wiese  
an Hermann-von-Vechelde-Straße 29



ca. 17 Minuten  
ca. 1,2 km

## 1.5 Nahversorger

Netto  
Lidl

Salzdahlumer Straße 74 b  
Borsigstraße 30

### → kein Wochenmarkt

"Im gesamten Bereich (Anmerkung MB: Zuckerberg, Bebelhof) existieren zwei Lebensmittelbetriebe. Dabei handelt es sich um zwei Lebensmitteldiscounter – einer davon großflächig – in sonstiger integrierter Lage." (Acocella 2004: 71)

"Der Nahversorgungsanteil beträgt insbesondere aufgrund der zentralen Lage eines dieser beiden Lebensmittelbetriebe 97 %; nicht nahversorgt ist lediglich ein kleiner Bereich des statistischen Bezirks Zuckerberg." (Acocella 2004: 72)

Die Analyse der Nahversorgung bestätigt die Anzahl von zwei Anbietern. Lidl befindet sich im nördlichen Teil des Planungsbereiches im statistischen Bezirk Bebelhof (22), während sich Netto mittig auf der Grenze zwischen den beiden Stadtteilen befindet. Ein Wochenmarkt wird nicht angeboten. Die Entfernungen zu den nächstgelegenen Haltestellen des ÖPNV liegen mit 100 bis 200 m in sehr guter fußläufiger Erreichbarkeit.

### Netto

11:05 ab Braunschweig Holzmindener Straße  
11:07 an Salzdahlumer Straße 74 b  
→ HST *Holzmindener Straße*: 411, 422, 431, 439



ca. 2 Minuten  
ca. 0,1 km

### Lidl

11:46 ab Braunschweig Bebelhof  
11:49 an Borsigstraße 30  
→ HST *Bebelhof*: 411, 422, 431, 439



ca. 3 Minuten  
ca. 0,2 km

## 1.6 Zwischenfazit Grundversorgung

Der Planungsbereich 9 verfügt trotz seiner geringen Größe über die meisten der oben analysierten Einrichtungen (eine Gemeinschaftspraxis, eine Apotheke, zwei Discounter und ein Seniorenkreis).

Aufgrund der geringen Größe des Planungsbereichs und der zentralen Lage der untersuchten Infrastruktur sind meistens Wege von unter einem Kilometer zurückzulegen.

Nachteilig ist hingegen, dass sich weder ein NH-Büro noch eine Sozialstation im Planungsbereich befinden.

Ein zentraler Knotenpunkt ist nicht erkennbar.

## 2. Mobilität ÖPNV

Der Planungsbereich 9 wird ausschließlich durch den Buslinienverkehr versorgt. Im folgenden Abschnitt der Mobilitätsanalyse werden die Buslinien 411, 422, 431 und 439 untersucht. Der Schwerpunkt der Untersuchung liegt auf den Möglichkeiten der Mobilität außerhalb des Planungsbereichs.




### 2.1 Straßenbahnnetz

Der Planungsbereich ist nicht an das Straßenbahnnetz angeschlossen.

### 2.2 Busliniennetz

Der Planungsbereich 9 wird von insgesamt vier Buslinien versorgt. Die Analyse der Bushaltestellen im Planungsbereich ergibt eine gute Versorgung. Die Strecken der Linien durchkreuzen die Wohngebiete nahe der Grenze der statistischen Bezirke Zuckerbergweg (23) und Bebelhof (22), entlang der Salzdahlumer Straße. Die Entfernungen zu den Haltestellen – auch aus Sicht der Randgebiete des Planungsbereichs – betragen weniger als einen Kilometer.

#### Beispiel aus dem Nordosten

08:59	ab Rischkampweg (x) Kruppstraße			ca. 11 Minuten
09:10	an Braunschweig Bebelhof			ca. 0,7 km

Bushaltestellen: *Bebelhof, Holzmindener Straße, Schefflerstraße*

#### 411 Südstadt <> Lamme

*Welfenplatz, ..., Holzmindener Straße, ..., Heinrich-Büssing-Ring, Hauptbahnhof, ..., Kastanienallee, Jasperallee, ..., Staatstheater, Rathaus, ..., Hintern Brüdern, ..., Saarplatz, ..., Tiergarten, ..., Backhausweg.*

→ Mo – Fr, Sa, So/Ft, Ferien

Die Linie 411 fährt an allen Tagen der Woche. Die Innenstadt Braunschweigs wird direkt angefahren, eine Fahrt zwischen den HST *Schefflerstraße* und *Rathaus* dauert 16 Minuten.

#### 422 Helmstedter Straße <> Lehdorf

*Helmstedter Straße, ..., Schefflerstraße, Holzmindener Straße, Bebelhof, Zivildienstschule, Hauptbahnhof Süd, ..., Stadtpark, Jasperallee, ..., Staatstheater, Rathaus, ..., Hintern Brüdern, ..., Goslarsche Straße, ..., Trierstraße, ..., Saarplatz, Neunkirchener Straße.*

→ Mo – Fr, Sa, So/Ft

Die Linie 422 fährt an allen Tagen der Woche. Die Innenstadt Braunschweigs wird direkt angefahren, eine Fahrt zwischen den HST *Schefflerstraße* und *Rathaus* dauert 16 Minuten.

#### **431 Stöckheim <> Hauptbahnhof**

*Senefelderstraße, ..., Schefflerstraße, Holzmindener Straße, Bebelhof, Heinrich-Büssing-Ring, Hauptbahnhof.*

→ Mo – Fr, Sa, Ferien

Die Linie 431 fährt bis zum Bahnhof, in entgegengesetzter Richtung nach Stöckheim. Die Innenstadt Braunschweigs wird nicht direkt angefahren. Die Linie 431 fährt werk- und samstags.

#### **439 Melverode <> Weststadt Donaustraße**

*Glogaustraße, ..., Schefflerstraße, Holzmindener Straße, Bebelhof, Heinrich-Büssing-Ring, Hauptbahnhof, ..., Kastanienallee, Jasperallee, ..., Hamburger Straße, ..., Cyriaksring, ..., Isarstraße, ..., Donaustraße.*

→ Mo – Fr, Sa, Ferien

Die 439 fährt nicht direkt in die Innenstadt, frequentiert aber den Hauptbahnhof, die Jasperallee und die Hamburger Straße, von wo aus in Linien Richtung Innenstadt umgestiegen werden kann. Sie fährt an Werktagen, samstags und in den Ferien.

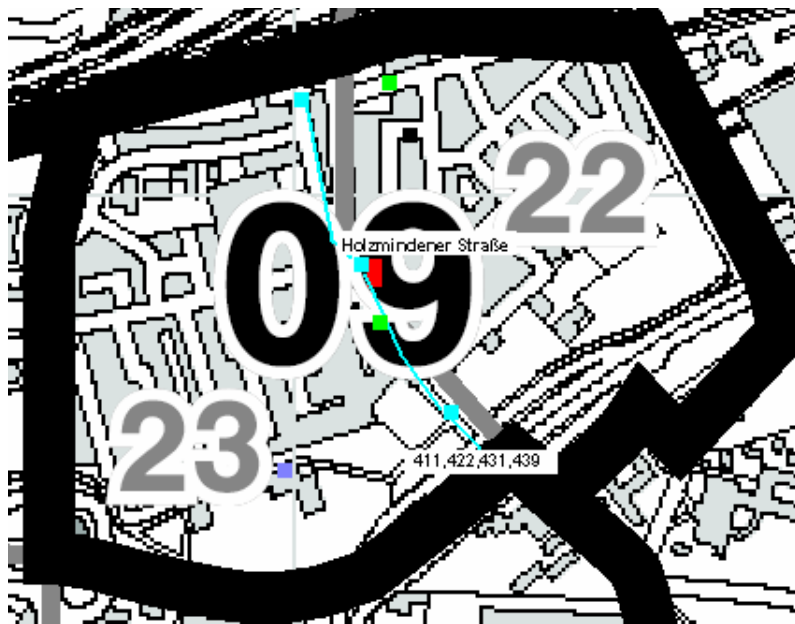
### **2.3 Zwischenfazit ÖPNV**

Trotz Beschränkung auf den Buslinienverkehr ist das Angebot im Planungsbereich zufriedenstellend. Insgesamt vier Buslinien fahren den Planungsbereich an und ermöglichen an allen Tagen der Woche eine gute Anbindung an die Innenstadt. Zwei Linien (411, 422) fahren die HST *Rathaus* direkt an. Die Linien 431 und 439 umfahren die Innenstadt, fahren aber zentrale Haltestellen, z. B. den *Hauptbahnhof*, an.

### **3. Fazit**

- Der Planungsbereich wird trotz geringer Größe gut versorgt. Die Grundversorgung weist nur leichte Defizite auf.
- Der Planungsbereich verfügt über einen Seniorenkreis, eine Gemeinschaftspraxis, eine Apotheke und einen Nahversorger. Aufgrund der Kleinräumlichkeit ist die Nutzung des ÖPNV innerhalb des Planungsbereichs von untergeordneter Bedeutung, da die Einrichtungen auch aus den Randgebieten in ausreichender fußläufiger Erreichbarkeit liegen.
- Das Erreichen der Innenstadt ist durch mindestens zwei häufig fahrende und sich ergänzende Buslinien gewährleistet. Zwei weitere umkreisen die Innenstadt. Die Standorte der Bushaltestellen sind zentral und versorgen den kleinen Planungsbereich sehr gut. Die Taktung der Linien ist hoch und das Angebot an allen Tagen der Woche nutzbar.

#### 4. Abbildung Zuckerbergweg/Bebelhof



- Bushaltestellen
- Straßenbahnhaltstellen
- Ärzte
- Apotheken
- Lebensmittelversorger
- Altenkreise



**Planungsbereich 10 Heidberg/Melverode**  
**Stadtteile Heidberg, Melverode und Am Südsee**  
**Statistische Bezirke 24, 54, 55**

Einwohner am 31. Dezember 2006 im Alter von ...					Einwohner insgesamt	Anteil 75-Jähriger und älter in %
	60 – 65	65 – 70	70 – 75	75 und älter		
Planungsbereich 10	720	1 147	950	1 788	11 600	15,4
Statistische Bezirke						
24 Am Südsee	.	.	.	3		
54 Heidberg	515	836	704	1 216		
55 Melverode	205	310	245	569		





Angebot für Senioren	Name und Anschrift	Statistischer Bezirk
Begegnungsstätten	kein Angebot	
Seniorenkreise	Karstadt-Senioren Bolkenhainstraße 1, 38124 Braunschweig (Haus der offenen Tür)	55
	Freizeit- und Seniorenkreis Melverode Bolkenhainstraße 1, 38124 Braunschweig (Haus der offenen Tür)	55
	Seniorenkreis der Dietrich-Bonhoeffer-Gemeinde Görlitzstraße 17, 38124 Braunschweig (Kirchenzentrum)	55
	Seniorenkreis St. Bernward Stettinstraße 2 a, 38124 Braunschweig (Gemeindezentrum)	54
	Seniorenkreis St. Thomas Bautzenstraße 26 a, 38124 Braunschweig	54
Mittagstische	kein Angebot	
Nachbarschaftshilfen	NH Böcklerstraße Böcklerstraße 232, 38102 Braunschweig	24
	NH Heidberg/Melverode/Stöckheim/Leiferde Sachsendamm 10, 38124 Braunschweig	54, 55
Sozialstation	Caritasverband Braunschweig e. V., Sozialstation Kasernenstraße 30, 38102 Braunschweig	24, 54, 55
Seniorenwohnungen	Meißenstraße 3, 38124 Braunschweig	54
	Greifswaldstraße 1 – 3, 38124 Braunschweig	
Betreutes Wohnen	Betreutes Wohnen Gerastraße Gerastraße 1, 38124 Braunschweig	54
	Betreutes Wohnen im I-Punkt Jenastieg 3 + 5, 38124 Braunschweig	
Betreute Wohngruppen	Gerastraße 1, 38124 Braunschweig	54
Alten- und Pflegeheime	Altenzentrum Dresdenstraße Dresdenstraße 148, 38124 Braunschweig	54

# 1. Grundversorgung





## 1.1 Begegnungsstätten und Seniorenkreise

Die Analyse der Begegnungsmöglichkeiten für Senioren ergab im Planungsbereich 10 fünf Angebote an vier Standorten. Im Haus der offenen Tür in der Bolkenhainstraße gibt es zwei Angebote für Senioren. Es treffen sich hier der Freizeit- und Seniorenkreis Melderode und die „Karstadt-Senioren“. Die Einrichtung befindet sich im Südwesten des Stadtteils. Ein weiteres Angebot für Senioren, von der Dietrich-Bonhoeffer-Gemeinde organisiert, findet in den Gemeinderäumen in der Görlitzstraße statt. Der Standort dieser Einrichtung ist relativ zentral im statistischen Bezirk Melderode (55). Im Stadtteil Heidberg ist der Seniorenkreis St. Bernward der Caritas in der Stettinstraße ansässig. Des Weiteren gibt es im statistischen Bezirk Heidberg (54) ein Angebot des Seniorenkreises St. Thomas. Die Einrichtung befindet sich in der Bautzenstraße.





### Freizeit- und Seniorenkreis Melderode/Karstadt-Senioren

11:46 ab Braunschweig Glogaustraße   ca. 2 Minuten  
11:48 an Bolkenhainstraße 1   ca. 0,1 km  
→ HST *Glogaustraße*: 431, 439, 442





### Seniorenkreis der Dietrich-Bonhoeffer-Gemeinde

11:44 ab Braunschweig Liegnitzstraße   ca. 1 Minuten  
11:45 an Görlitzstraße 17   ca. 0,0 km  
→ HST *Liegnitzstraße*: 439

### Seniorenkreis St. Bernward


11:37 ab Braunschweig Erfurtplatz   ca. 3 Minuten  
11:40 an Stettinstraße 2 a   ca. 0,2 km  
→ HST *Erfurtplatz*: 4, 8, 431, 439, 442

### Seniorenkreis St. Thomas

11:33 ab Braunschweig Erfurtplatz   ca. 7 Minuten  
11:40 an Bautzenstraße 26 a   ca. 0,4 km  
→ HST *Erfurtplatz*: 4, 8, 431, 439, 442

Das Haus der offenen Tür befindet sich in ca. 100 m Entfernung zur HST *Glogaustraße*, das Kirchenzentrum der Dietrich-Bonhoeffer-Gemeinde in unmittelbarer Nähe zur HST *Liegnitzstraße*. Beide Seniorenkreise im Heidberg befinden sich in guter fußläufiger Erreichbarkeit zur nächstgelegenen HST *Erfurtplatz*. Obwohl die Angebote zumeist zentral in den Stadtteilen liegen, können aus den randständigen Wohngebieten relativ weite Fußwege entstehen.

### Beispiel aus dem Süden des Heidbergs → Seniorenkreis St. Thomas

ab Braunschweig Rostockstraße (Mitte)   ca. 17 Minuten  
an Braunschweig Bautzenstraße 26a   ca. 1,2 km

## 1.2 Nachbarschaftshilfen und Sozialstation

Die Organisation ambulanter Pflegedienste gewährleistet im Planungsbereich 10 die Sozialstation des Caritasverbandes Braunschweig. Hilfen im Haushalt werden von den Nachbarschaftshilfen (NH) Böcklerstraße und Heidberg/Melverode/Stöckheim/Leiferde vermittelt. Dabei versorgt die NH Böcklerstraße den statistischen Bezirk Am Südsee (24), während die NH Heidberg/Melverode/Stöckheim/Leiferde für die Bezirke Heidberg (54) und Melverode (55) zuständig ist.

### NH Böcklerstraße

09:14 ab Braunschweig Campestraße

09:22 an Böcklerstraße 232

→ HST *Campestraße*: 1, 4, 415, 419, 420, 429, 461



ca. 8 Minuten

ca. 0,5 km

### NH Heidberg/Melverode/Stöckheim/Leiferde

09:14 ab Braunschweig Erfurtplatz

09:17 an Sachsendamm 10

→ HST *Erfurtplatz*: 4, 8, 431, 439, 442



ca. 3 Minuten

ca. 0,1 km

### Caritasverband BS e. V. Sozialstation

09:42 ab Braunschweig Kasernenstraße

09:44 an Kasernenstraße 30

→ HST *Kasernestraße*: 411, 416, 418, 422, 436



ca. 2 Minute

ca. 0,1 km

Die Entfernungen der NH bzw. der Sozialstation zu den nächstgelegenen Haltestellen sind in sehr guter bis ausreichender fußläufiger Erreichbarkeit, sodass die Anlaufstellen mittels ÖPNV erreicht werden können. Innerhalb des Planungsbereiches befindet sich dabei jedoch nur die NH am Sachsendamm, zu deren direktem fußläufigen Erreichen Fußwege von mehr als einem Kilometer entstehen können.

### Beispiel aus der Römerstraße: NH Heidberg/Melverode/Stöckheim/Leiferde

ab Braunschweig Römerstraße (Mitte)

an Braunschweig Sachsendamm 10



ca. 25 Minuten

ca. 1,6 km

## 1.3 Ärzte

Innere Medizin

Allgemeinmedizin und praktischer Arzt

Innere Medizin

Allgemeinmedizin und praktischer Arzt

Görlitzstraße 4

Görlitzstraße 8

Jenastieg 28

Dresdenstraße 135

### Allgemeinmedizin und praktischer Arzt

10:57 ab Braunschweig Liegnitzstraße

10:59 an Görlitzstraße 8

→ HST *Liegnitzstraße*: 431, 439, 442



ca. 2 Minuten

ca. 0,1 km

### Innere Medizin

10:57 ab Braunschweig Liegnitzstraße

10:58 an Görlitzstraße 4

→ HST *Liegnitzstraße*: 431, 439, 442



ca. 1 Minute

ca. 0,0 km

## Allgemeinmedizin und praktischer Arzt

11:37 ab Braunschweig Erfurtplatz  
11:43 an Dresdenstraße 135  
→ HST *Erfurtplatz*: 4, 8, 431, 439, 442



ca. 6 Minuten  
ca. 0,4 km

## Innere Medizin

11:37 ab Braunschweig Erfurtplatz  
11:40 an Jenastieg 28  
→ HST *Erfurtplatz*: 4, 8, 431, 439, 442



ca. 3 Minuten  
ca. 0,1 km

In Merverode befinden sich die beiden Arztpraxen relativ zentral im Stadtteil, in der Nähe der Fortuna-Apotheke. Die nächstgelegene Haltestelle befindet sich in unmittelbarer Nähe bzw. in sehr guter fußläufiger Erreichbarkeit. Bei weiter entfernten Wohngebieten, z. B. Gärtnerstraße, müssen Distanzen zurückgelegt werden, die mehr als einen Kilometer betragen können.

## Beispiel aus dem Norden des statistischen Bezirks Merverode

ab Braunschweig Gärtnerstraße 4  
an Braunschweig Görnitzstraße 8



ca. 16 Minuten  
ca. 1,1 km

Im Heidberg befinden sich zwei Arztpraxen. Die Entfernungen zu den nächstgelegenen Haltestellen des ÖPNV liegen in sehr guter bis guter fußläufiger Entfernung. Die Aufgabe weiterer Praxen in der Vergangenheit lässt die Versorgung durch Ärzte im Heidberg problematisch erscheinen.

## 1.4 Apotheken

Fortuna-Apotheke  
Heidberg-Apotheke

Görlitzstraße 3  
Weimarstraße 2

### Fortuna-Apotheke

10:57 ab Braunschweig Liegnitzstraße  
10:58 an Görnitzstraße 3



ca. 1 Minute  
ca. 0,0 km

1.	Start Haltestelle Braunschweig Liegnitzstraße.	
2.	↑ geradeaus Görnitzstraße	20 m
3.	Ankunft Braunschweig Görnitzstraße 3.	

→ HST *Liegnitzstraße*: 431, 439, 442

### Heidberg-Apotheke

11:37 ab Braunschweig Erfurtplatz  
11:40 an Weimarstraße 2  
→ HST *Erfurtplatz*: 4, 8, 431, 439, 442



ca. 3 Minuten  
ca. 0,1 km

Im Planungsbereich befinden sich zwei Apotheken, wobei jeder Stadtteil durch eine Apotheke versorgt wird. In Merverode befindet sich die Fortuna-Apotheke zentral auf der Görnitzstraße. Es ergeben sich sehr kurze Wege zwischen der Apotheke und den beiden ansässigen Arztpraxen.

## Entfernung zwischen Fortuna Apotheke und der Arztpraxis Görnitzstraße

ab Braunschweig Görnitzstraße 4  
an Braunschweig Görnitzstraße 8



ca. 1 Minute  
ca. 0,1 km

Die Apotheke, die den Stadtteil Heidelberg versorgt, befindet sich ebenfalls sehr zentral. Die nächste Haltestelle Erfurtplatz liegt in unmittelbarer Nähe (ca. 100 m). Die nächstgelegene Arztpraxis befindet sich im Jenastieg. Die weitere Arztpraxis des Stadtteiles befindet sich weiter entfernt.

### Entfernung zwischen Heidelberg-Apotheke und Arztpraxis im Jenastieg

ab Braunschweig Jenastieg 28			ca. 3 Minuten
an Braunschweig Weimarstraße 2			ca. 0,2 km

Das Apothekenvorkommen im Planungsbereich ist als ausreichend zu bewerten. In den Stadtteilen Melderode und Heidelberg befindet sich jeweils eine Apotheke. Die Lage der Apotheken ist jeweils zentral im Wohngebiet. Die Haltestellen des ÖPNV und mindestens eine Arztpraxis liegen in guter fußläufiger Erreichbarkeit. Der statistische Bezirk 24 wird nicht direkt versorgt.

## 1.5 Nahversorger

ALDI  
Netto  
PLUS



Jenastieg 16  
Weimarstraße 1  
Hallestraße 52

### Wochenmarkt:

Dienstag 08:00 – 13:00 Uhr  
Freitag 08:00 – 13:00 Uhr  
→ HST *Erfurtplatz*: 4, 8, 431, 439, 441



Erfurtplatz

#### ALDI

11:37	ab Braunschweig Erfurtplatz			ca. 3 Minuten
11:40	an Jenastieg 16			ca. 0,2 km



→ HST *Erfurtplatz*: 4, 8, 431, 439, 442

#### Netto

11:37	ab Braunschweig Erfurtplatz			ca. 3 Minuten
11:40	an Weimarstraße 1			ca. 0,1 km

→ HST *Erfurtplatz*: 4, 8, 431, 439, 442

#### PLUS

12:52	ab Braunschweig Hallestraße			ca. 2 Minuten
12:54	an Hallestraße 52			ca. 0,1 km



→ HST *Hallestraße*: 431, 439, 442

„Insgesamt befinden sich drei Lebensmittelbetriebe mit einer Gesamtfläche von 1 250 m<sup>2</sup> im Sortiment Nahrungs- und Genussmittel im Bereich Heidelberg/Melderode. Von diesen drei Betrieben – es handelt sich ausschließlich um Discounter – befindet sich einer an einem sonstigen integrierten Standort. Zwei Betriebe sind im Stadtteilzentrum Erfurtplatz angesiedelt.“ (Acocella 2004: 104)

„Das Nahversorgungsangebot des Bereiches Heidelberg/Melderode ist als noch zufriedenstellend zu bezeichnen [...] Der Bereich verfügt jedoch über ein leistungsstarkes Stadtteilzentrum, welches durch die Erweiterung eines Lebensmittelbetriebs langfristig in seinem Bestand gesichert sein dürfte. Negativ ist der geringe Versorgungsanteil zu bewerten, dieser resultiert vor allem aus dem Fehlen eines Lebensmittelbetriebs im Stadtteil Melderode.“ (Acocella 2004: 106)

Die Analyse der Nahversorgung bestätigt die Anzahl von drei Anbietern. Alle ermittelten Nahversorger befinden sich im Stadtteil Heidberg. Auch der zweimal in der Woche stattfindende Wochenmarkt findet am Erfurtplatz statt. Die Haltestellen des ÖPNV befinden sich in Entfernungen von 100 bis 300 m und sind somit fußläufig gut erreichbar. Diese Zentrierung der Nahversorger ergibt für die meisten Wohngebiete weitere Entfernungen zum direkten fußläufigen Erreichen.

### Beispiel aus dem südwestlichen Randgebiet Melderodes

ab Braunschweig Sprottaustraße (Ende)  ca. 28 Minuten  
an Braunschweig Weimarstraße 1  ca. 1,9 km

## 1.6 Zwischenfazit Grundversorgung

Die Analyse der Grundversorgung ergab im Planungsbereich 10 ein Angebot von fünf Seniorenkreisen, einem NH-Büro, vier Arztpraxen, zwei Apotheken und drei Nahversorgern.

Im Stadtteil Heidberg sind dabei alle Grundversorger mindestens einmal ansässig. Defizitär stellt sich hier nur die geringe Versorgung mit Arztpraxen dar. In Melderode bestehen Defizite im Bereich der Nahversorgung, da hier kein Anbieter vorhanden ist.

Die ansässigen Versorger befinden sich zumeist in guter fußläufiger Erreichbarkeit zu den Haltestellen. Das lässt eine mögliche Kompensierung der Defizite durch den ÖPNV vermuten.

## 2. Mobilität ÖPNV

Im folgenden Abschnitt der Mobilitätsanalyse werden die Verbindungen zwischen den Stadtteilen Heidberg und Melderode und die jeweiligen Möglichkeiten, mit dem ÖPNV in die Innenstadt (Haltestelle *Rathaus*) zu gelangen, untersucht.

### 2.1 Straßenbahnnetz

Der Planungsbereich 10 wird von zwei Straßenbahnlinien versorgt. Die Linien 4 und 8 haben ihre Start- und Endhaltestelle in der *Anklamstraße* im Stadtteil Heidberg. Die Strecke der Straßenbahnen durchquert den Stadtteil zunächst von Osten nach Westen und verläuft dann auf der Grenze zwischen den beiden Stadtteilen Heidberg und Melderode in Richtung Innenstadt. Die Haltestellen liegen gut verteilt, wobei der Nordosten des Heidbergs und der Südosten Melderodes nicht direkt versorgt werden. Der Planungsbereich ist relativ groß, sodass die Wege zu den Haltestellen aus einigen Wohngebieten relativ weit sein können.

Bahnhaltestellen: *Anklamstraße, Erfurtplatz, Sachsendamm, Leipziger Straße*

#### 4 Heidberg <> Wenden

*Anklamstraße, Erfurtplatz, Sachsendamm, Leipziger Straße, Richmondweg, ..., Bürgerpark, ..., Hauptbahnhof, ..., Schloss, Rathaus, Hagenmarkt, Am Wendentor, ..., Pressehaus, ..., Stadion, ..., Lincolnsiedlung, ..., Heideblick*

→ Mo – Fr, Sa, So, Ferien

Die Linie 4 verkehrt täglich und fährt zentrale Haltestellen Braunschweigs (*Schloss, Rathaus*) an. Eine Fahrt zwischen den Haltestellen *Anklamstraße* und *Rathaus* dauert 17 Minuten, von der HST *Leipziger Straße* dauert die Fahrt 15 Minuten.

### **8 Heidberg <> Volkmarode**

*Anklamstraße, Erfurtplatz, Sachsendamm, Leipziger Straße, Richmondweg, ..., Bürgerpark, ..., Schloss, Rathaus, Hagenmarkt, ..., Botanischer Garten, ..., Bahnhof Gliesmarode, ..., Messeweg, ..., Grenzweg.*

→ Mo – Fr, Sa, Ferien

Die Linie 8 verkehrt montags bis samstags und fährt zentrale Haltestellen Braunschweigs (*Schloss, Rathaus*) an. Eine Fahrt zwischen den Haltestellen *Anklamstraße* und *Rathaus* dauert 17 Minuten, von der Haltestelle *Leipziger Straße* dauert die Fahrt 15 Minuten.

Durch die beiden Bahnlinien sind die Stadtteile Heidberg und Meverode gut an die Innenstadt Braunschweigs angebunden.

## **2.2 Busliniennetz**

Die Streckenführung der Buslinien versorgt einen großen Teil Meverodes und den nördlichen Teil des Heidbergs. Die Standorte der Bushaltestellen im Planungsbereich sind gut verteilt. Die Haltestellen befinden sich teilweise auf den Hauptstraßen, teilweise im Wohngebiet, sodass eine fußläufige Erreichbarkeit gegeben ist.

Bushaltestellen: *Sachsendamm, Erfurtplatz, Hallestraße, Dresdenstraße, Liegnitzstraße, Görlitzstraße, Glogaustraße*

### **431 Stöckheim <> Hauptbahnhof**

*Senfelderstraße, Glogaustraße, Görlitzstraße, Liegnitzstraße, Sachsendamm, Erfurtplatz, Hallestraße, Dresdenstraße, ..., Bebelhof, ..., Hauptbahnhof*

→ Mo – Fr, Sa, So/Ft, Ferien

Die Linie 431 verbindet die Stadtteile Meverode und Heidberg und fährt weiter bis zum Hauptbahnhof, wo in Linien Richtung Innenstadt umgestiegen werden kann. Sie verkehrt täglich und eine Fahrt zwischen den HST *Glogaustraße* und *Erfurtplatz* dauert 5 Minuten.

### **439 Meverode <> Weststadt Donaustraße**

*Glogaustraße, Liegnitzstraße, Sachsendamm, Erfurtplatz, Hallestraße, Dresdenstraße, ..., Bebelhof, ..., Hauptbahnhof, ..., Kastanienallee, Bültenweg, ..., Hamburger Straße, ..., Madamenweg, ..., Isarstraße, ..., Donaustraße*

→ Mo – Fr, Sa, Ferien

Die Linie 439 verbindet die Stadtteile Meverode und Heidberg und fährt weiter bis zum Hauptbahnhof und zur Hamburger Straße, wo in Linien Richtung Innenstadt umgestiegen werden kann. Sie verkehrt montags bis samstags und eine Fahrt zwischen den HST *Glogaustraße* und *Erfurtplatz* dauert 5 Minuten

Die Linien fahren nicht direkt in die Innenstadt, sodass sich der Buslinienverkehr gut für die Mobilität innerhalb des Planungsbereichs eignet.

### **442 Meverode <> Lindbergsiedlung**

→ Schulbus

### **2.3 Zwischenfazit ÖPNV**

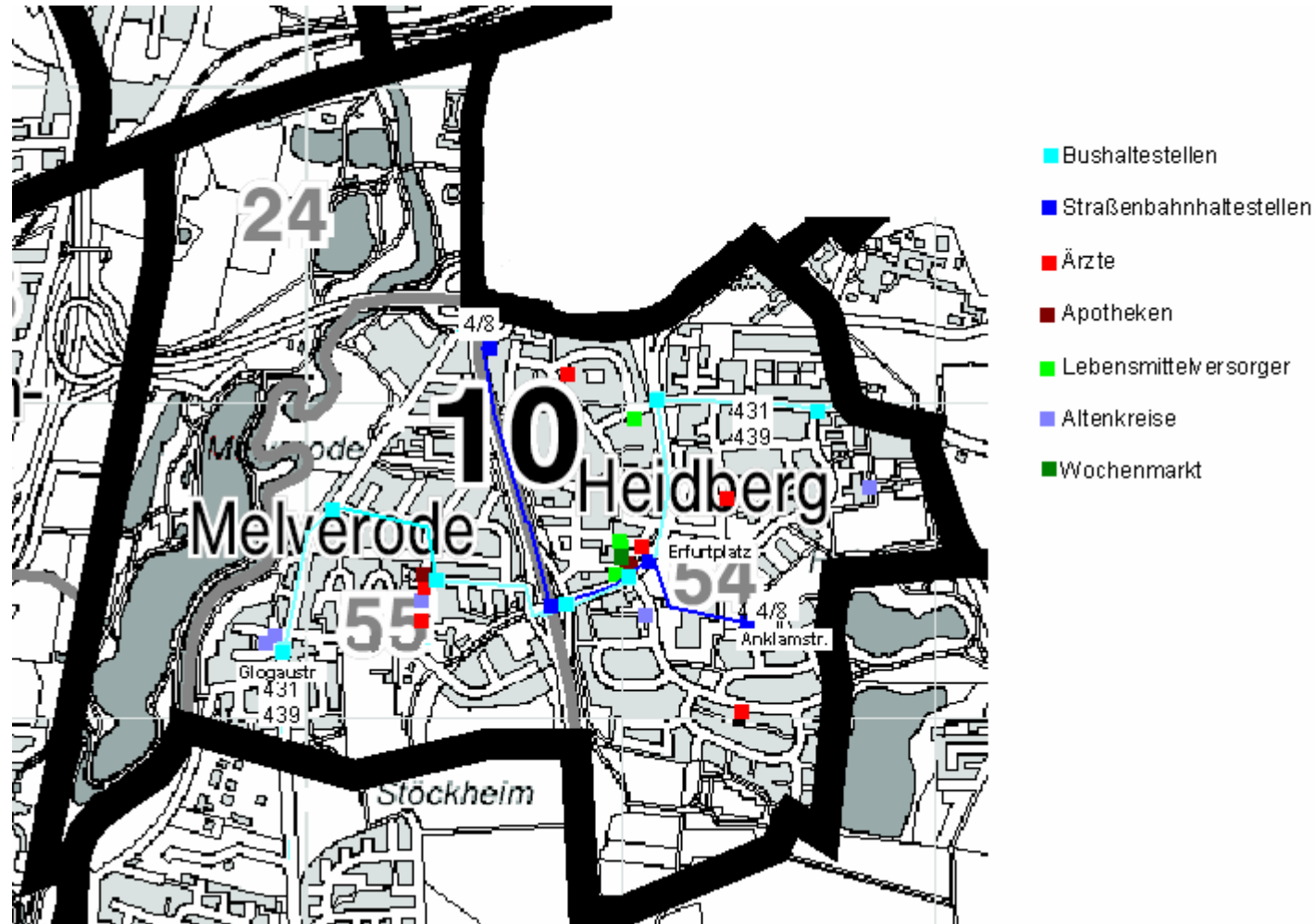
Der Planungsbereich 10 weist eine ausreichende Versorgung mit Bus- und Bahnverbindungen auf. Der Bahnverkehr eignet sich dabei zur Mobilität in Richtung Innenstadt am besten. Die Mobilität innerhalb des Planungsbereichs wird am besten durch die Nutzung des Buslinienverkehrs gewährleistet. Die durch den Straßenbahnlinienverkehr nicht befahrenen Bereiche des Planungsbereichs werden zum größten Teil durch den Buslinienverkehr versorgt.

### **3. Fazit**

- Im Planungsbereich 10 ist ein zumeist gutes Angebot an Grundversorgung ansässig. Defizite sind in Melverode aufgrund eines fehlenden Nahversorgers und im Heidberg durch ein geringes Ärztaufkommen zu erkennen. Der ÖPNV vermag diese Defizite teilweise auszugleichen, da eine direkte Verbindung der Stadtteile vorhanden ist.
- Je nach Standort im Planungsbereich ist es sinnvoll, entweder das Bus- oder das Bahnnetz zu nutzen, um die Innenstadt Braunschweigs zu erreichen. Die ermittelten Standorte der Bus- und Bahnhaltstellen sind zumeist in zufriedenstellenden Entfernungen zu den jeweiligen Wohngebieten.
- Ein Knotenpunkt des Planungsbereiches ist im Umfeld des Erfurtplatzes zu erkennen. Hier sind Lebensmittelbetriebe, Seniorenkreise, Arztpraxis und Apotheke ansässig. Des Weiteren findet hier zweimal in der Woche ein Markt statt.



#### 4. Abbildung Planungsbereich 10 Heidelberg/Melverode



**Planungsbereich 11 Gartenstadt/Rüningen**  
**Stadtteile Gartenstadt und Rüningen**  
**Statistische Bezirke 25, 74**

Einwohner am 31. Dezember 2006 im Alter von ...					Einwohner insgesamt	Anteil 75-Jähriger und älter in %
	60 – 65	65 – 70	70 – 75	75 und älter		
Planungsbereich 11	305	409	277	468	4 875	9,6
Statistische Bezirke						
25 Gartenstadt	127	175	90	208		
74 Rüningen	178	234	187	260		

Angebot für Senioren	Name und Anschrift	Statistischer Bezirk
Begegnungsstätten	kein Angebot	
Seniorenkreise	Altenkreis Bürgergemeinschaft Gartenstadt Süntelstraße 1, 38122 Braunschweig (Gemeindesaal der Auferstehungskirche)	25
	Freizeit- und Seniorenkreis Rüningen e. V. Thiedestraße 19, 38122 Braunschweig	74
	Altenbegegnungskreis St. Hedwig Am Westerberge 27, 38122 Braunschweig	74
Mittagstische	kein Angebot	
Nachbarschaftshilfe	NH Frankfurter Straße Frankfurter Straße 18, 38122 Braunschweig	25, 74
Sozialstationen	Diakoniestation Braunschweig, Teilstation II Süd, Juliusstraße 2, 38118 Braunschweig	25
	Deutsches Rotes Kreuz – Sozialstation Am Queckenberg 1a, 38120 Braunschweig	74
Seniorenwohnungen	kein Angebot	
Betreutes Wohnen	kein Angebot	
Betreute Wohngruppen	kein Angebot	
Alten- und Pflegeheime	Seniorenheim Im Kamp Kamp 2, 38122 Braunschweig	74



## 1. Grundversorgung

### 1.1 Begegnungsstätten und Seniorenkreise

Die Untersuchung der Begegnungsmöglichkeiten für Senioren ergab im Planungsbereich 11 drei Angebote. Es ist in jedem Stadtteil mindestens ein Angebot zu finden. Im statistischen Bezirk Gartenstadt (25) ist der Altenkreis der Bürgergemeinschaft im westlichen Randgebiet, in der Süntelstraße ansässig. Im statistischen Bezirk Rüningen (74) ist ein Angebot für Senioren (Freizeit und Seniorenkreis Rüningen e. V.) in der Thiedestraße zu finden. Eine weitere Gelegenheit zur Begegnung, von der katholischen Kirchengemeinde St. Hedwig ausgerichtet, besteht in der Straße Am Westerberge.

### Altenkreis Bürgergemeinschaft Gartenstadt


12:03 ab Braunschweig Im Seumel  
12:12 an Süntelstraße 1  
→ HST *Im Seumel*: 413, 436



ca. 9 Minuten  
ca. 0,6 km

### Freizeit und Seniorenkreis Rünigen e. V.



12:07 ab Braunschweig Zollkamp  
12:09 an Thiedestraße 19  
→ HST *Zollkamp*: 413, 436, 455



ca. 2 Minuten  
ca. 0,1 km

### Altenbegegnungskreis St. Hedwig

12:07 ab Braunschweig Zollkamp  
12:10 an Am Westerberge 27  
→ HST *Zollkamp*: 413, 436, 455



ca. 3 Minuten  
ca. 0,2 km

Um den Altenkreis der Bürgergemeinschaft Gartenstadt in der Süntelstraße mittels ÖPNV zu erreichen, muss ein Fußweg von ca. 600 m von der nächstgelegenen HST *Im Seumel* zurückgelegt werden. Die Seniorenkreise in Rünigen liegen dagegen in sehr guter fußläufiger Erreichbarkeit von der jeweils nächstgelegenen Haltestelle entfernt. Das direkte fußläufige Erreichen der Seniorenkreise ist in der Gartenstadt aufgrund der geringen Größe des Stadtteils zumeist gegeben.

### Beispiel aus dem Süden der Gartenstadt

ab Braunschweig Torfhausweg 4  
an Braunschweig Süntelstraße 1



ca. 12 Minuten  
ca. 0,8 km

In Rünigen können jedoch aus den südlich gelegenen Wohngebieten längere Fußwege entstehen.

### Beispiel aus dem Süden Rünigens

ab Braunschweig Braunstraße 4  
an Braunschweig Zollkamp 2 a





ca. 26 Minuten  
ca. 1,8 km

## 1.2 Nachbarschaftshilfe und Sozialstationen

Beratende Funktionen in seniorenrelevanten Angelegenheiten übernehmen die Nachbarschaftshilfen (NH) und Sozialstationen. Im Planungsbereich 11 ist dabei für die Organisation von Haushaltshilfen die NH Frankfurter Straße zuständig. Die Versorgung durch ambulante Dienste wird im statistischen Bezirk Gartenstadt (25) von der Diakoniestation Braunschweig und im statistischen Bezirk Rünigen (74) von der Sozialstation des DRK sichergestellt.

### NH Frankfurter Straße



9:42 ab Braunschweig Luisenstraße  
9:46 an Frankfurter Straße 18  
→ HST *Luisenstraße*: 3, 5, 6, 7, 419, 429



ca. 4 Minuten  
ca. 0,2 km




### Diakoniestation Braunschweig Teilstation II Süd

9:42 ab Braunschweig Goslarsche Straße  
9:45 an Juliusstraße 2  
→ HST *Goslarsche Straße*: 413, 418, 422



ca. 3 Minuten  
ca. 0,1 km

## Deutsches Rotes Kreuz Sozialstation

9:42 ab Braunschweig An den Gärtnerhöfen   ca. 2 Minuten  
9:44 an Am Queckenberg 1 a  ca. 0,1 km  
→ HST *An den Gärtnerhöfen*: 439




Die Erreichbarkeit der Standorte von NH und Sozialstationen mittels ÖPNV ist gegeben. Alle Büros befinden sich in geringen Entfernungen zu den jeweils nächstgelegenen Haltestellen. Allerdings ist ein direktes fußläufiges Erreichen nicht zu erkennen, da die Einrichtungen nicht innerhalb des Planungsbereichs 11 angesiedelt sind.

## 1.3 Ärzte




Allgemeinmedizin und praktischer Arzt  
Allgemeinmedizin und praktischer Arzt/Gemeinschaftspraxis

Alte Frankfurter Straße 180  
Thiedestraße 37

### Allgemeinmedizin und praktischer Arzt

12:03 ab Braunschweig Im Seumel   ca. 1 Minute  
12:04 an Alte Frankfurter Straße 180  ca. 0,1 km  
→ HST *Im Seumel*: 413, 436

### Allgemeinmedizin und prakt. Arzt/Gemeinschaftspraxis

12:08 ab Braunschweig Hahnenkleestraße   ca. 3 Minuten  
12:11 an Thiedestraße 37  ca. 0,2 km  
→ HST *Hahnenkleestraße*: 413, 436, 455

Der Planungsbereich 11 wird von zwei Arztpraxen versorgt, wobei der Stadtteil Gartenstadt über eine Einzelpraxis und der Stadtteil Rünigen über eine Gemeinschaftspraxis verfügt. Beide Standorte befinden sich in der Nähe von Haltestellen des ÖPNV, sodass eine Erreichbarkeit mit dem Nahverkehr gegeben ist. Das direkte fußläufige Erreichen der Praxis in der Gartenstadt ist aufgrund der geringen Größe des Stadtteils von überall gegeben. In Rünigen können dagegen längere Fußwege zur Erreichung der Arztpraxis entstehen.




### Beispiel aus dem Süden Rünigens




ab Braunschweig Braunstraße 4   ca. 19 Minuten  
an Braunschweig Thiedestraße 37  ca. 1,3 km

## 1.4 Apotheken

Gartenstadt-Apotheke  
Rünigen-Apotheke

Alte Frankfurter Straße 180  
Thiedestraße 35

12:03 ab Braunschweig Im Seumel   ca. 1 Minute  
12:04 an Alte Frankfurter Straße 180  ca. 0,1 km  
→ HST *Im Seumel*: 413, 436

08:57 ab Braunschweig Hahnenkleestraße   ca. 3 Minuten  
09:00 an Thiedestraße 35  ca. 0,2 km  
→ HST *Hahnenkleestraße*: 413, 436, 455

Der Planungsbereich wird von zwei Apotheken versorgt. In jedem Stadtteil befindet sich jeweils ein Anbieter.

Die Gartenstadt-Apotheke mit ihrem Standort in der Alten Frankfurter Straße befindet sich im gleichen Haus wie die Arztpraxis und ist relativ zentral im Stadtteil gelegen. Die Haltestelle *Im Seumel* liegt mit 100 m Entfernung in sehr guter fußläufiger Erreichbarkeit. Auch die Rünigen-Apotheke ist nicht weit von der Arztpraxis in der Thiedestraße sowie von der HST Hahnenkleestraße entfernt. Allerdings sind auch hier zum direkten fußläufigen Erreichen aus einigen Teilen des Stadtteils lange Fußwege zurückzulegen.

## 1.5 Nahversorger

E-Neukauf Stefan Rickel  
Netto

Rünigenstraße 80  
Thiedestraße 30

### E-Neukauf Stefan Rickel

12:40 ab Braunschweig Raabestraße  
12:41 an Rünigenstraße 80  
→ HST *Raabestraße*: 436, 455



ca. 1 Minute  
ca. 0,0 km

### Netto

12:08 ab Braunschweig Hahnenkleestraße  
12:12 an Thiedestraße 30  
→ HST *Hahnenkleestraße*: 413, 436, 455



ca. 4 Minuten  
ca. 0,2 km

### Wochenmarkt

Sonnabend 08:00 – 13:00 Uhr

→ HST *Zollkamp*: 413, 436, 455

Rünigen (Grund- und  
Hauptschule)  
Thiedestraße 24 a

10:37 ab Braunschweig Zollkamp  
10:38 an Thiedestraße 24 a



ca. 1 Minute  
ca. 0,1 km

„[...] nicht nahversorgt [ist der Stadtteil] Gartenstadt.“ (Acocella 2004: 106)

„In den Stadtteilen Gartenstadt [...] ist aufgrund der geringen Einwohnerzahlen mit der Ansiedlung eines wettbewerbsfähigen Lebensmittelbetriebs nicht zu rechnen, zumal in den umliegenden Stadtteilen Broitzern, Rünigen und Weststadt bereits eine großflächige Nahversorgungsstruktur besteht.“ (Acocella 2004: 107)

„Eine gute Grundversorgung weist der Stadtteil Rünigen auf, in dem zwei Lebensmittelbetriebe existieren, sodass die Nahversorgung in diesem Stadtteil auch zukünftig gesichert ist.“ (Acocella 2004: 116)

Im Planungsbereich sind zwei Nahversorger ansässig. Beide Angebote befinden sich im Stadtteil Rünigen und sind unweit der nächstgelegenen Haltestellen zu finden. Der E-Neukauf befindet sich in der Rünigenstraße in ca. 50 m Entfernung zur HST *Raabestraße*. Der Netto-Markt befindet sich in der Thiedestraße in 200 m Entfernung zur HST *Hahnenkleestraße*. Auch ein Wochenmarkt, der auf dem Grundstück der Grund- und Hauptschule Rünigens stattfindet, wird angeboten.

## 1.6 Zwischenfazit Grundversorgung

Die Analyse der Grundversorgung im Planungsbereich 11 ergab ein Angebot von drei Seniorenkreisen, zwei Arztpraxen, zwei Apotheken und zwei Nahversorgern. Die Versorgung des Stadtteils Gartenstadt weist Defizite im Bereich der Nahversorgung auf. Die Erreichbarkeit der Standorte von den jeweils nächstgelegenen Haltestellen ist in allen Fällen gegeben. Aus weiter entfernten Gebieten des Planungsbereichs wurde jedoch festgestellt, dass einige Entfernungen nicht mehr zu Fuß zu bewerkstelligen sind. Nachteilig scheint auch, dass kein Sitz von Nachbarschaftshilfe und Sozialstation im Planungsbereich ansässig ist.

## 2. Mobilität ÖPNV

Im folgenden Abschnitt der Mobilitätsanalyse werden die Verbindungen zwischen den Stadtteilen Gartenstadt und Rünigen und die jeweiligen Möglichkeiten, mit dem ÖPNV in die Innenstadt (HST *Rathaus*) zu gelangen, untersucht.

### 2.1 Straßenbahnnetz

Der Planungsbereich ist nicht an das Straßenbahnnetz angeschlossen.

### 2.2 Busliniennetz

Die Versorgung innerhalb und außerhalb des Planungsbereichs wird durch die Buslinien 413 und 436 gewährleistet. Des Weiteren durchquert die Linie 455 den Planungsbereich. Die Standorte der Haltestellen entlang der Hauptstraßen ergeben geringe Entfernungen zwischen Wohngebieten und Bushaltestellen.

Bushaltestellen Rünigen:

*Dieselstraße, Raabestraße, Rünigenstraße, Hahnenkleestraße, Zollkamp, Westerbergstraße.*

Bushaltestellen Gartenstadt:

*Rhönweg, Im Seumel, Am Füllerkamp, Am Klosterkamp.*

#### 413 Leiferde <> Flughafen oder Bevenrode

*Eutschenwinkel, ..., Rünigenstraße, Hahnenkleestraße, Zollkamp, Westerbergstraße, Rhönweg, Im Seumel, Am Füllerkamp, Am Klosterkamp, ..., Helenenstraße, ..., Madamenweg, ..., Altstadtmarkt, Friedrich-Wilhelm-Platz, ..., Münzstraße, Rathaus, Staatstheater, ..., Steintor, ..., Kastanienallee, ..., Messeweg, ..., Zum Zoll, ..., Breitenhop, ..., Am Meerbusch*

→ Mo – Fr, Sa, So/Ft, Ferien

Die Linie 413 verbindet die Stadtteile Rünigen und Gartenstadt und fährt zentrale Haltestellen wie Rathaus an. Eine Fahrt zwischen den Haltestellen *Hahnenkleestraße* und *Im Seumel* dauert 4 Minuten. Die Fahrdauer zwischen *Hahnenkleestraße* und *Rathaus* beträgt 21 Minuten. Die Linie verkehrt täglich.

#### 436 Rünigen <> Gewerbegebiet Bastholz Ost

*Dieselstraße, Raabestraße, Rünigenstraße, Hahnenkleestraße, Zollkamp, Westerbergstraße, Rhönweg, Im Seumel, Am Klosterkamp, ..., Friedrich-Wilhelm-Platz, ..., Münzstraße, Rathaus, Staatstheater, ..., Jasperallee, Nordstraße, ..., Steinriedendamm, ..., Gewerbegebiet Bastholz Ost*

→ Mo – Fr, Sa

Die Linie 436 verbindet die Stadtteile Rünigen und Gartenstadt und fährt in die Innenstadt. Eine Fahrt zwischen den Haltestellen *Hahnenkleestraße* und *Im Seumel* dauert 4 Minuten. Die Fahrzeit zum *Rathaus* beträgt 21 Minuten.

#### **455 Broitzem <> Weststadt Donaustraße**

*Turmstraße, ..., Westerbergstraße, Zollkamp, Hahnenkleestraße, Rünigenstraße, Raabestraße, ..., Donaustraße*

→ Mo – Fr, Sa, Ferien

Die Linie fährt im Planungsbereich die Haltestellen *Westerbergstraße* bis *Raabestraße* an und kann somit begrenzt für die Mobilität innerhalb des Stadtteils Rünigen von Nutzen sein. Für die Mobilität des gesamten Planungsbereichs ist diese Linie jedoch von untergeordneter Bedeutung. Die Fahrdauer zwischen *Westerbergstraße* und *Raabestraße* beträgt 5 Minuten.

### **2.3 Zwischenfazit ÖPNV**

Im Planungsbereich 11 verkehren hauptsächlich zwei Buslinien. Die 455 wird in die Bewertung nur am Rande mit einbezogen, da das Einsatzgebiet der Buslinie begrenzt ist. Die Linien 413 und 436 verbinden die beiden Stadtteile des Planungsbereichs und fahren zentrale Haltestellen in der Innenstadt (*Rathaus*) an. An Werk- und Samstagen ist die Versorgung durch den ÖPNV sichergestellt.

### **3. Fazit**

- Im Planungsbereich 11 ist insgesamt ein gutes Angebot an Grundversorgung zu erkennen. Einzig der fehlende Nahversorger in der Gartenstadt lässt sich als Defizit ausmachen. Der ÖPNV vermag dieses Defizit aber auszugleichen, da eine direkte Verbindung zwischen den Stadtteilen besteht und die Erreichbarkeit der Haltestellen aus den Wohngebieten problemlos ist.
- Ein Knotenpunkt mit Anknüpfungspotenzial ist in Rünigen zu erkennen. In der Thiedestraße befinden sich in relativ kleinem Abstand Arztpraxis, Nahversorger und Seniorenkreis. Ein Stadtteilzentrum ist jedoch nicht vorhanden.

#### 4. Abbildung Planungsbereich 11 Gartenstadt/Rüningen



- Bushaltestellen
- Straßenbahnhaltestellen
- Ärzte
- Apotheken
- Lebensmittelversorger
- Altenkreise
- Wochenmarkt



**Planungsbereich 12 Weststadt Süd**  
**Stadtteile Hermannshöhe und Rothenburg**  
**Statistische Bezirke 26 und 27**

Einwohner am 31. Dezember 2006 im Alter von ...					Einwohner insgesamt	Anteil 75-Jähriger und älter in %
	60 – 65	65 – 70	70 – 75	75 und älter		
Planungsbereich 12	776	1 202	903	1 648	14 573	11,3
Statistische Bezirke						
26 Hermannshöhe	223	345	261	516		
27 Rothenburg	553	857	642	1 132		





Angebot für Senioren	Name und Anschrift	Statistischer Bezirk
Begegnungsstätte	Begegnungsstätte Weststadt Lichtenberger Straße 24, 38120 Braunschweig	27
Seniorenkreise	Treffpunkt älterer Generationen der ev.-luth. Weststadtgemeinde Muldeweg 5, 38120 Braunschweig	27
	Seniorenkreis St. Cyriakus Donaustraße 12, 38120 Braunschweig	26
Mittagstische	kein Angebot	
Nachbarschaftshilfe	NH Weststadt Lichtenberger Str. 24, 38120 Braunschweig	26, 27
Sozialstationen	Diakoniestation Braunschweig, Teilstation II Süd, Juliusstraße 2, 38118 Braunschweig	26
	Deutsches Rotes Kreuz – Sozialstation Am Queckenberg 1 a, 38120 Braunschweig	27
Seniorenwohnungen	Am Lehmanager 17 – 18, 38120 Braunschweig	26
	Möhlkamp 25 – 27, 38120 Braunschweig	26
	Donaustraße 4 – 9, 38120 Braunschweig	26
	Donaustraße 13 – 17, 38120 Braunschweig	26
	Am Queckenberg 24 – 26, 38120 Braunschweig	26
	Donaustraße 10, 38120 Braunschweig	26
	Muldeweg 20 a, 38120 Braunschweig	27
	Huntestraße 23, 23 a, 25, 25 a, 27, 27 a, 29 38120 Braunschweig	27
	Muldeweg 10 a, 38120 Braunschweig	27
	Weserstraße 1, 3, 5, 19, 23, 38120 Braunschweig	27
Muldeweg 3 – 3 d, 38120 Braunschweig	27	
Betreutes Wohnen	Betreutes Wohnen in der Weststadt Am Queckenberg 1, 38120 Braunschweig	26
	Betreutes Wohnen Ilmenaustraße Ilmenaustraße, 38120 Braunschweig	27
Betreute Wohngruppe	Huntestraße 2 a, 38120 Braunschweig	27
Alten- und Pflegeheime	Altenheim der Alerds-Stiftung Donaustraße 10, 38120 Braunschweig	26
	Pflegeheim Lisa Baars Am Lehmanager 4, 38120 Braunschweig	26
	Seniorenzentrum Muldeweg Muldeweg 20, 38120 Braunschweig	27

## 1. Grundversorgung





### 1.1 Begegnungsstätten und Seniorenkreise

Im Planungsbereich 12 hat die Analyse der Begegnungsmöglichkeiten für Senioren drei Anlaufstellen ergeben. Die Begegnungsstätte Weststadt hat ihren Standort in der Lichtenberger Straße im statistischen Bezirk Rothenburg (27). Hier gibt es verschiedene Angebote an Freizeitaktivitäten. Unter anderem hat der Freizeitkreis für ältere Bürger der Weststadt dort seinen Treffpunkt. Daneben gibt es in der Begegnungsstätte Gruppen mit Bildungs- und Bewegungsangeboten. Des Weiteren sind im Planungsbereich zwei kirchlich organisierte Seniorenkreise ansässig. Der Treffpunkt älterer Generationen der evangelisch-lutherischen Weststadtgemeinde befindet sich im Muldeweg im statistischen Bezirk Rothenburg (27), der Seniorenkreis St. Cyriakus in der Donaustraße im statistischen Bezirk Hermannshöhe (26).





#### Begegnungsstätte Weststadt

11:32 ab Braunschweig Isarstraße   ca. 3 Minuten  
11:35 an Lichtenberger Straße 24   ca. 0,2 km  
→ HST *Isarstraße*: 439, 445, 455

#### Treffpunkt ältere Generation der ev.-luth. Weststadtgemeinde





11:34 ab Braunschweig Alsterplatz   ca. 7 Minuten  
11:41 an Muldeweg (x) Fuhneweg   ca. 0,2 km  
→ HST *Alsterplatz*: 3, 7

#### Seniorenkreis St. Cyriakus

10:28 ab Braunschweig Am Queckenberg   ca. 3 Minuten  
10:31 an Donaustraße 12   ca. 0,1 km  
→ HST *Am Queckenberg*: 5, 6

Die Erreichbarkeit der Angebote im Planungsbereich 12 mittels ÖPNV ist gegeben. Die jeweils nächstgelegenen Haltestellen sind mit Entfernungen von 100 bis 200 m in sehr guter fußläufiger Erreichbarkeit. Aufgrund der Größe des Planungsbereiches und der Randständigkeit einiger Angebote ist die direkte fußläufige Erreichbarkeit aus manchen Wohngebieten als schlecht bis unmöglich zu beurteilen.

#### Beispiel aus dem Nordosten des PB: Begegnungsstätte Weststadt



ab Braunschweig Am Queckenberg 10   ca. 23 Minuten  
an Braunschweig Lichtenberger Straße 24   ca. 1,6 km

### 1.2 Nachbarschaftshilfe und Sozialstationen

Beratende Tätigkeiten bei Problemen im Haushalt sowie bei Fragen im Umfeld von Pflege nehmen die Nachbarschaftshilfen (NH) und Sozialstationen wahr. Die Vermittlung von Hilfen im Haushalt wird im Planungsbereich 12 von der Nachbarschaftshilfe Weststadt koordiniert. Ambulante Pflegedienste organisieren die Sozialstation der Diakonie für den statistischen Bezirk Hermannshöhe (26) und die Sozialstation des DRK im statistischen Bezirk Rothenburg (27).

## NH Weststadt



9:42 ab Braunschweig Isarstraße  
9:45 an Lichtenberger Straße 24  
→ HST *Isarstraße*: 439, 445, 455



ca. 3 Minuten  
ca. 0,2 km

## Diakoniestation Braunschweig Teilstation II Süd



9:42 ab Braunschweig Goslarsche Straße  
9:45 an Juliusstraße 2  
→ HST *Goslarsche Straße*: 413, 418, 422



ca. 3 Minuten  
ca. 0,1 km

## Deutsches Rotes Kreuz-Sozialstation

9:42 ab Braunschweig An den Gärtnerhöfen  
9:44 an Am Queckenberg 1 a  
→ HST *An den Gärtnerhöfen*: 439





ca. 2 Minuten  
ca. 0,1 km

Gut erreichbar sind NH und Sozialstationen mittels ÖPNV, da die Büros in sehr guter fußläufiger Erreichbarkeit zu den jeweils nächsten Haltestellen liegen. Die Bewohner des statistischen Bezirks Hermannshöhe (26) haben dabei die für sie zuständige Sozialstation im benachbarten Planungsbereich 6, was ein direktes fußläufiges Erreichen schwierig macht. Die NH Weststadt und die DRK-Sozialstation befinden sich dagegen innerhalb des Planungsbereichs 12. Allerdings kann aufgrund der Größe des Planungsbereichs auch hier ein direktes fußläufiges Erreichen nicht aus allen Gebieten gewährleistet werden.

## Beispiel aus dem Süden des PB: DRK-Sozialstation

ab Braunschweig Muldeweg 23  
an Braunschweig Am Queckenberg 1 a



ca. 25 Minuten  
ca. 1,7 km



## 1.3 Ärzte

Allgemeinmedizin und prakt. Arzt/Gemeinschaftspraxis  
Allgemeinmedizin  
Allgemeinmedizin und prakt. Arzt/Gemeinschaftspraxis  
Innere Medizin/Gemeinschaftspraxis

Donaustraße 42  
Am Lehmanager 5 a  
Elbestraße 21  
Elbestraße 25

### Allgemeinmedizin und praktischer Arzt



11:34 ab Braunschweig Alsterplatz  
11:37 an Elbestraße 21  
→ HST *Alsterplatz*: 3, 7



ca. 3 Minuten  
ca. 0,1 km

### Innere Medizin/Gemeinschaftspraxis



11:34 ab Braunschweig Alsterplatz  
11:38 an Elbestraße 25  
→ HST *Alsterplatz*: 3, 7



ca. 4 Minuten  
ca. 0,1 km

### Allgemeinmedizin und praktischer Arzt

11:44 ab Braunschweig Neckarstraße  
11:45 an Am Lehmanager 5 a







ca. 1 Minute  
ca. 0,0 km

1	Start Haltestelle Braunschweig Neckarstraße.	
2	↑ geradeaus Am Lehmanager	30 m 30 m
3	Ankunft Braunschweig Am Lehmanager 5a.	30 m

→ HST *Neckarstraße*: 439, 445, 455

## Allgemeinmedizin/Praktische Ärzte/Gemeinschaftspraxis Donaustraße





11:33 ab Braunschweig Donaustraße   ca. 6 Minuten  
11:39 an Donaustraße 42   ca. 0,4 km  
→ HST *Donaustraße*: 3, 5, 6, 7, 439, 445, 455

Im Planungsbereich versorgen vier Gemeinschaftspraxen die Bevölkerung. Zwei Angebote befinden sich in der Elbestraße, im Norden des Planungsbereichs, im statistischen Bezirk Rothenburg (27). Ein Angebot ist im statistischen Bezirk Hermannshöhe (26) zu finden und ein Angebot befindet sich zwischen den beiden Bezirken auf der Donaustraße. Innerhalb des Planungsbereichs Weststadt Süd wird besonders das nördliche Wohngebiet versorgt. Der südliche Teil im Bezirk Hermannshöhe (26) verfügt über kein eigenes Angebot. Hier überwiegt im Umfeld der Friedrich-Seele-Straße jedoch ohnehin Industriegebiet. Die Entfernungen zwischen Arztpraxen und Haltestellen des ÖPNV liegen mit 30 bis 400 m in guter bis sehr guter Erreichbarkeit.





### 1.4 Apotheken

Donau-Apotheke	Donaustraße 42
Elbe-Apotheke	Elbestraße 25
Weststadt-Apotheke	Illerstraße 60





#### Donau-Apotheke

11:33 ab Braunschweig Donaustraße   ca. 6 Minuten  
11:39 an Donaustraße 42   ca. 0,4 km  
→ HST *Donaustraße*: 3, 5, 6, 7, 439, 445, 455

#### Elbe-Apotheke

11:34 ab Braunschweig Alsterplatz   ca. 4 Minuten  
11:38 an Elbestraße 25   ca. 0,1 km  
→ HST *Alsterplatz*: 3, 7

#### Weststadt-Apotheke

11:11 ab Braunschweig Isarstraße   ca. 4 Minuten  
11:15 an Illerstraße 60   ca. 0,3 km  
→ HST *Isarstraße*: 439, 445, 455

Die Apothekenversorgung ist im Planungsbereich gut bis sehr gut. Zwei Angebote befinden sich im statistischen Bezirk Rothenburg (Elbestraße und Illerstraße), ein Angebot befindet sich in der Donaustraße zwischen den statistischen Bezirken Hermannshöhe und Rothenburg. Die Haltestellen des ÖPNV befinden sich mit Entfernungen zwischen 100 und 400 m in guter bis sehr guter fußläufiger Erreichbarkeit.

Die Analyse der Entfernungen zwischen Apotheken und den nächstgelegenen Arztpraxen ergab, dass sich die Donau- und die Elbe-Apotheke im gleichen Haus wie die jeweiligen Arztpraxen befinden. Die Weststadt-Apotheke befindet sich in keiner direkten Umgebung zu einer im Planungsbereich ansässigen Arztpraxis.

## 1.5 Nahversorger

ALDI  
Netto  
ALDI  
NP-Markt  
Extra  
REWE  
PLUS

Neckarstraße 1  
Neckarstraße 1  
Elbestraße 22  
Illerstraße 62  
Elbestraße 21  
Lichtenberger Straße 51  
Donaustraße 1 a

### ALDI/Netto Neckarstraße

11:44 ab Braunschweig Neckarstraße  
11:45 an Neckarstraße 1  
→ HST *Neckarstraße*: 3, 5, 6, 7, 439, 445, 455



ca. 1 Minute  
ca. 0,0 km

### ALDI Elbestraße

10:30 ab Braunschweig Lichtenberger Straße  
10:31 an Elbestraße 22  
→ HST *Lichtenberger Straße*: 439, 445, 455



ca. 1 Minute  
ca. 0,0 km

### NP-Markt

10:32 ab Braunschweig Isarstraße  
10:33 an Illerstraße (x) Lichtenberger Straße (Nord)  
→ HST *Isarstraße*: 439, 445, 455



ca. 1 Minute  
ca. 0,0 km

### Extra

10:30 ab Braunschweig Lichtenberger Straße  
10:31 an Elbestraße 21  
→ HST *Lichtenberger Straße*: 439, 445, 455



ca. 1 Minute  
ca. 0,0 km

### REWE Lichtenberger Straße

10:39 ab Braunschweig Isarstraße  
10:43 an Lichtenberger Straße (x) Diemelstraße  
→ HST *Isarstraße*: 439, 445, 455



ca. 4 Minuten  
ca. 0,3 km

### PLUS

10:28 ab Braunschweig Donaustraße  
10:30 an Donaustraße 1 a  
→ HST *Donaustraße*: 3, 5, 6; 7



ca. 2 Minuten  
ca. 0,1 km

### Wochenmarkt

Donnerstag 08:00 – 13:00 Uhr  
→ HST *Alsterplatz*: 3, 7

Weststadt (EKZ Elbestraße)

Die Analyse der Nahversorgung ergab die Anzahl von sieben Anbietern. Zusätzlich komplettiert ein Wochenmarkt, der im Einkaufszentrum Elbestraße jeden Donnerstagsvormittag stattfindet, die reichhaltige Versorgungssituation.

Im statistischen Bezirk Rothenburg befinden sich fünf Nahversorger: Netto und Aldi im Bereich Neckarstraße/Am Lehmanager sowie PLUS (Donaustraße) relativ zentral innerhalb des Wohngebietes, Aldi und Extra im Umfeld der Elbestraße im Norden des Planungsbereichs. Es befinden sich zwei Nahversorger (NP und REWE) im Bezirk Hermannshöhe, die zentral im dort ansässigen Wohngebiet zu verorten sind.

Acocella erkennt mehrere Nahversorgungsteilbereiche wie „Weststadt Donaustraße“, „Weststadt-Zentrum Elbestraße“ und „Weststadt Isarstraße/Weserstraße“ und bemerkt dazu:

„Das Nahversorgungsangebot im Bereich Weststadt ist insgesamt betrachtet als gut zu bezeichnen, da der Versorgungsgrad in den Sortimenten Nahrungs- und Genussmittel je bei knapp über 100 % liegt und der Nahversorgungsanteil mit 96 % einen sehr hohen Wert erreicht.“ (Acocella 2004: 73)

## 1.6 Zwischenfazit Grundversorgung

Das Angebot der analysierten Infrastruktur ist im Planungsbereich 12 reichhaltig. Es sind drei Anlaufstellen für Senioren (inklusive einer Begegnungsstätte), Büros der NH und Sozialstation, vier Arztpraxen, drei Apotheken und sieben Nahversorger vor Ort. Auch die Verteilung der analysierten Infrastruktur innerhalb des Wohngebietes und die fußläufige Erreichbarkeit sind gut. Die Entfernungen zu den jeweils nächsten Haltestellen sind mit bis zu 400 m in guter bis sehr guter fußläufiger Erreichbarkeit.

## 2. Mobilität ÖPNV

Im folgenden Abschnitt werden die Verbindungen des ÖPNV inner- und außerhalb des Planungsbereichs Weststadt Süd untersucht. Zum einen wird der Straßenbahnlinienverkehr, zum anderen die Buslinie 439 betrachtet.

### 2.1 Straßenbahnnetz

Der Planungsbereich 12 wird durch vier Straßenbahnlinien versorgt. Die Linien 3 und 7 beginnen bzw. enden im Bezirk Rothenburg an der HST *Weserstraße*, die sich im westlichen Randgebiet befindet. Die Strecke verläuft zunächst nördlich in Richtung Planungsbereich 13 und setzt sich dann auf der Grenze zwischen beiden Planungsbereichen fort. Die Linien 5 und 6 verlaufen von Süden kommend zunächst auf der Grenze zwischen den statistischen Bezirken 26 und 27 und befahren ab der Haltestelle *Donaustraße* gemeinsam mit den Linien 3 und 7 den nördlichen Randbereich.

Die Haltestellen des Straßenbahnnetzes liegen im Planungsbereich zum einen eher am Rand (3/7) oder führen mitten durch das Gebiet (5/6). Daher ergibt sich eine gute Versorgung mit Haltestellen, die zumeist gut aus den Wohngebieten zu erreichen sind.

Bahnhaltestellen:

Linien 3 und 7:

*Weserstraße, Saalestraße, Alsterplatz, Donaustraße, Emsstraße*

Linien 5 und 6:

*An der Rothenburg, Am Lehmanager, Am Queckenberg, Donaustraße, Emsstraße*

### 3 Weststadt *Weserstraße* <> *Volkmarode*

*Weserstraße, Saalestraße, ..., Alsterplatz, Donaustraße, Emsstraße., ..., Europaplatz, ..., Schloss, Rathaus, Hagenmarkt, ..., Bahnhof Gliersmarode, ..., Grenzweg*

→ Mo – Fr, Sa, So/Ft, Ferien

### **7 Weststadt Weserstraße <> Wenden**

*Weserstraße, Saalestraße, ..., Alsterplatz, Donaustraße, Emsstraße, ..., Europaplatz, ..., Schloss, Rathaus, Hagenmarkt, ..., Stadion, ..., Heideblick*  
→ Mo – Fr, Sa, Ferien

Die Linien 3/7 bieten den Bewohnern des Planungsbereichs gute Möglichkeiten, die Innenstadt zu erreichen. Es werden zentrale Haltestellen wie *Schloss* oder *Rathaus*, angefahren. Eine Fahrt zwischen den Haltestellen *Weserstraße* und *Rathaus* dauert 17 Minuten. Auch innerhalb des Planungsbereichs können diese Linien zur Mobilität genutzt werden. Die Linie 3 verkehrt täglich, während die Linie 7 werk- und samstags eingesetzt wird. Durch den Einsatz als TwinLines ist die Taktung häufig sehr hoch.

### **5 Broitzem <> Hauptbahnhof**

*Turmstraße, ..., An der Rothenburg, Am Lehmanager, Am Queckenberg, Donaustraße, Emsstraße, ..., Europaplatz, ..., Schloss, ..., Stadthalle, Hauptbahnhof*  
→ Mo – Fr, Sa, So/Ft, Ferien

### **6 Broitzem <> Radeklint**

*Turmstraße, ..., An der Rothenburg, Am Lehmanager, Am Queckenberg, Donaustraße, Emsstraße, ..., Europaplatz, ..., Schloss, Rathaus, Hagenmarkt, ..., Radeklint, Inselwall*  
→ Mo – Fr, Sa, Ferien

Dadurch, dass die Linien 5/6 einmal den Bezirk durchqueren, haben die Bewohner die Möglichkeit, die Bahn für die Mobilität innerhalb des Planungsbereichs zu nutzen. Die Anbindung in die Innenstadt ist ebenfalls sehr gut. Eine Fahrt zwischen den Haltestellen *An der Rothenburg* und *Rathaus* dauert 18 Minuten. Die Linie 5 verkehrt täglich, während die Linie 6 werk- und samstags eingesetzt wird. Durch den Einsatz als TwinLines ist die Taktung häufig sehr hoch.

## **2.2 Busliniennetz**

Der Planungsbereich 12 wird durch die Buslinie 439 versorgt. Die Bushaltestellen des Bereichs Weststadt Süd versorgen hauptsächlich den zentralen und den südwestlichen Teil.

Bushaltestellen: *Donaustraße* (Bussteige D + E niederflurgerecht), *Lichtenberger Straße*, *Havelstraße*, *Isarstraße*, *Am Lehmanager*, *Neckarstraße*, *An den Gärtnerhöfen*, *Hebbelstraße*.

### **439 Weststadt <> Meverode**

*Donaustraße, Lichtenberger Straße, Havelstraße, Isarstraße, Am Lehmanager, Neckarstraße, An den Gärtnerhöfen, Hebbelstraße, ..., Madamenweg, ..., Hamburger Straße, ..., Jasperallee, ..., Stadthalle, Hauptbahnhof, ..., Glogaustraße*  
→ Mo – Fr, Sa, Ferien

Die Buslinie 439 fährt nicht direkt in die Innenstadt, aber über wichtige Haltestellen, wie z. B. die *Hamburger Straße* oder den *Hauptbahnhof*, von wo aus in Linien Richtung Innenstadt umgestiegen werden kann. Durch die Verteilung der Bushaltestellen wird das Angebot des ÖPNV umfassend vervollständigt. Die Linie 439 fährt einmal quer durch den Planungsbereich und versorgt die Bereiche, die von der Straßenbahn nicht erfasst werden. Sie verkehrt werk- und samstags. Eine Fahrt von der HST *Donaustraße* zur HST *Hamburger Straße* dauert 23 Minuten.

### **2.3 Zwischenfazit ÖPNV**

Die Bewohner des Planungsbereichs werden durch vier Straßenbahnlinien und eine Buslinie versorgt. Die Straßenbahnlinien ergänzen sich, sodass an allen Tagen der Woche und zu Stoßzeiten alle 10 Minuten der ÖPNV genutzt werden kann. Die Buslinie 439 fährt zentrale Haltestellen Braunschweigs, jedoch nicht die Innenstadt an.

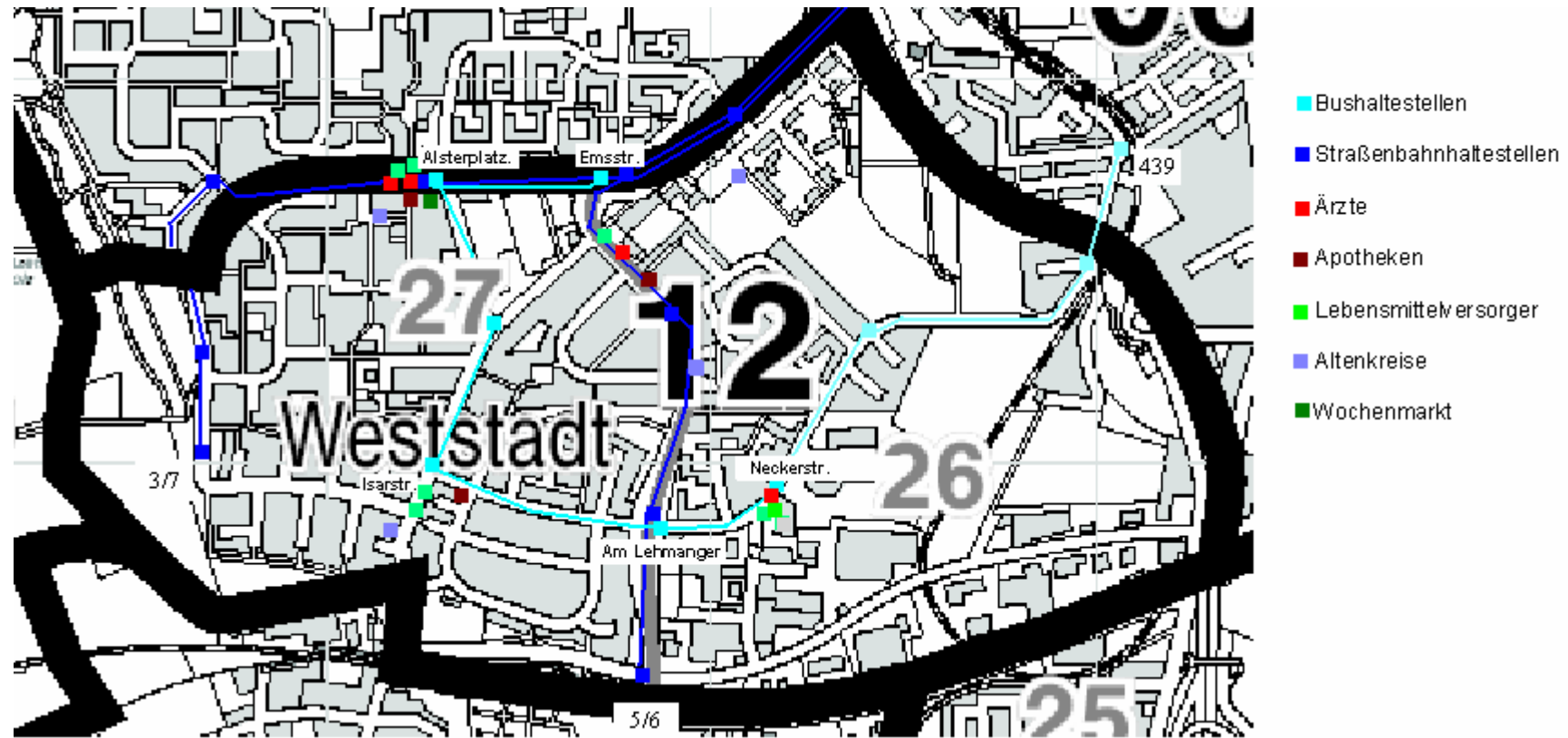
In seiner Gesamtheit erlaubt das Bild an Bus- und Bahnhaltestellen die Aussage einer sehr umfassenden Versorgung des Bezirks. Eine fußläufige Erreichbarkeit der Haltestellen ist gegeben. Einzig der Südwesten ist schlechter versorgt, hier überwiegt aber Industriegebiet.

### **3. Fazit**

- Für den Planungsbereich ergibt sich eine gute Versorgung bezüglich der analysierten Grundversorgung und der Versorgung durch den ÖPNV. Gravierende Defizite lassen sich in keinem Bereich der untersuchten Infrastruktur feststellen.
- Des Weiteren wurden mehrere Stadtteilzentren ermittelt.



#### 4. Abbildung Planungsbereich 12 Weststadt Süd



**Planungsbereich 13 Weststadt Nord**  
**Stadtteil Weinberg**  
**Statistischer Bezirk 28**

Einwohner am 31. Dezember 2006 im Alter von ...					Einwohner insgesamt	Anteil 75-Jähriger und älter in %
	60 – 65	65 – 70	70 – 75	75 und älter		
Planungsbereich 13	576	757	518	930	8 695	10,7
Statistischer Bezirk 28 Weinberg	576	757	518	930		

Angebot für Senioren	Name und Anschrift	Statistischer Bezirk
Begegnungsstätten	kein Angebot	
Seniorenkreis	Seniorenkreis Bühler-Miag Madamenweg 70, 38120 Braunschweig	28
Mittagstische	COMITAS Das mobile Pflegeteam in der Seniorenresidenz Brockenblick Eiderstraße 4, 38120 Braunschweig	28
Nachbarschaftshilfe	NH Weststadt Lichtenberger Straße 24, 38120 Braunschweig	28
Sozialstation	Deutsches Rotes Kreuz – Sozialstation Am Queckenberg 1 a, 38120 Braunschweig	28
Seniorenwohnungen	Steверweg 11, 38120 Braunschweig	28
Betreutes Wohnen	Betreutes Wohnen in der Seniorenresidenz Brockenblick Eiderstraße 4, 38120 Braunschweig	28
Betreute Wohngruppen	Emsstraße 18d, 38120 Braunschweig	28
Alten- und Pflegeheime	COMITAS Seniorenresidenz Brockenblick Eiderstraße 4, 38120 Braunschweig	28

## 1. Grundversorgung

### 1.1 Begegnungsstätten und Seniorenkreise

Im Planungsbereich 13 wird eine Begegnungsmöglichkeit für Senioren angeboten. Im östlichen Randgebiet des Planungsbereichs trifft sich der offene Seniorenkreis der Firma Bühler-Miag.

#### Seniorenkreis Bühler-Miag

11:56 ab Braunschweig An der Horst  
 11:58 an Madamenweg 70  
 → HST *An der Horst*: 418



ca. 2 Minuten  
 ca. 0,1 km

Die Untersuchung der Erreichbarkeit des Seniorenkreises mit dem ÖPNV ergab, dass sich die nächstgelegene HST *An der Horst* in sehr guter fußläufiger Erreichbarkeit befindet. Aus den südwestlichen Wohngebieten des Planungsbereiches lässt sich keine direkte fußläufige Erreichbarkeit erkennen.

## 1.2 Nachbarschaftshilfe und Sozialstation

Die für die Vermittlung von Haushaltshilfen und Organisation ambulanter Pflege im Planungsbereich 13 zuständigen Nachbarschaftshilfen (NH) bzw. Sozialstationen befinden sich im Planungsbereich Weststadt Süd. Beratung und Koordination von Hilfen übernimmt dabei die NH Weststadt in der Lichtenberger Straße. Ambulante Dienste organisiert die Sozialstation des DRK.

### NH Weststadt

9:42 ab Braunschweig Isarstraße  
9:45 an Lichtenberger Straße 24  
→ HST *Isarstraße*: 439, 445, 455



ca. 3 Minuten  
ca. 0,2 km

### Deutsches Rotes Kreuz – Sozialstation

9:42 ab Braunschweig An den Gärtnerhöfen  
9:44 an Am Queckenberg 1 a  
→ HST *An den Gärtnerhöfen*: 439



ca. 2 Minuten  
ca. 0,1 km

Die Erreichbarkeit der Büroräume von NH und Sozialstation mittels ÖPNV ist gegeben. Die nächstgelegenen Haltestellen befinden sich in geringer Entfernung. Ein direktes fußläufiges Erreichen ist aufgrund der großen Entfernungen nicht gegeben.

## 1.3 Ärzte

Allgemeinmedizin/Gemeinschaftspraxis

Glanweg 2

Im Planungsbereich 13 ist eine allgemeinmedizinische Praxis im Glanweg ansässig. Die nächstgelegene HST *Rheinring* liegt in sehr guter fußläufiger Erreichbarkeit.

## 1.4 Apotheken

Ring-Apotheke

Glanweg 2

### Ring-Apotheke

11:35 ab Braunschweig Rheinring  
11:38 an Glanweg 2  
→ HST *Rheinring*: 3, 7



ca. 3 Minuten  
ca. 0,1 km

Die einzige im Planungsbereich ansässige Apotheke ist die Ring-Apotheke im Glanweg. Die Ring-Apotheke befindet sich im westlichen Randgebiet in unmittelbarer Nähe der Straßenbahnhaltestelle *Rheinring* und im selben Haus wie die Arztpraxis. Der östliche Teil des Bereichs wird nicht direkt versorgt. Es können Fußwege von mehr als 1 km entstehen. Hier liegen wahrscheinlich die Apotheken in der südlichen Weststadt in nächster Erreichbarkeit:

### Beispiel aus dem nördlichen Wohngebiet: Ring-Apotheke

ab Braunschweig Travestraße (Mitte)  
an Braunschweig Glanweg 2



ca. 17 Minuten  
ca. 1,2 km

Die Erreichbarkeit aus dem nordwestlichen Wohngebiet ist positiv einzustufen. Die Bewohner des östlichen Teils müssen hingegen längere Wege in Kauf nehmen. Für diesen Teil bietet sich die Nutzung der näher liegenden Apotheken im Nachbar-Planungsbereich Weststadt Süd an.

## 1.5 Nahversorger

Die Analyse der Nahversorger zeigt, dass kein Nahversorger und kein Wochenmarkt im Planungsbereich Weststadt Nord ansässig sind. Hier sind die nächstgelegenen Angebote im Nachbarplanungsbereich 12 zu suchen.

### Nahversorger im Stadtteilzentrum Elbestraße

ALDI	Elbestraße 22	<b>PB 12</b>
Extra	Elbestraße 21	<b>PB 12</b>

### Wochenmärkte:



Donnerstag 08:00 – 13:00 Uhr	Weststadt (EKZ Elbestraße)	<b>PB 12</b>
------------------------------	----------------------------	--------------

### Nahversorger im Stadtteilzentrum Donaustraße




PLUS	Donaustraße 1 a
------	-----------------

Da sich das Wohngebiet des Planungsbereichs in der Nähe der Elbestraße befindet, kann zum Beispiel das „Stadtteilzentrum Elbestraße“ (Acocella 2004: 75 f.) relativ gut erreicht werden.

### Aus der nordwestlich gelegenen Möhnestraße zum Einkaufszentrum Elbestraße

ab Braunschweig Möhnestraße 4			ca. 19 Minuten
an Braunschweig Elbestraße 21			ca. 1,3 km

### Aus der nordöstlich gelegenen Emsstraße zum Einkaufszentrum Elbestraße

ab BS Emsstraße (x) Pregelstraße			ca. 12 Minuten
an Braunschweig Elbestraße 21			ca. 0,9 km

Aus einigen randständig liegenden Straßen des Wohngebiets müssen Fußwege von über einem Kilometer zurückgelegt werden. Somit ist nur eine eingeschränkte fußläufige Erreichbarkeit gegeben.

## 1.6 Zwischenfazit Grundversorgung

Der Planungsbereich 13 wird durch eine Arztpraxis, eine Apotheke und einen Seniorenkreis versorgt. Eine direkte Versorgung durch Nahversorger ist nicht gegeben.

Auch wenn der Planungsbereich 13 über wenig eigene Versorgungsstruktur verfügt, kann der Stadtteil vom Nachbarbezirk Weststadt Süd profitieren. Das Stadtteilzentrum Elbestraße liegt genau auf der Grenze zwischen den beiden Planungsbereichen 12 und 13. Eine fußläufige Erreichbarkeit der Versorger ist für Senioren aus den meisten Bereichen des südlichen Wohngebietes gegeben. Aus den Randgebieten können die Wege über einen Kilometer betragen.

Zusammenfassend lässt sich erkennen, dass die Versorgung im Planungsbereich 13 zwar als defizitär einzustufen ist, jedoch teilweise durch das Angebot des Nachbarplanungsbereichs ausgeglichen werden kann.

## 2. Mobilität ÖPNV

Die Bus- und Bahnhaltestellen des Planungsbereichs Weststadt Nord befinden sich zum Teil zwischen den beiden Planungsbereichen Weststadt Nord und Weststadt Süd auf der Elbestraße. In diesem Fall wird auf die Abgrenzung nicht eingegangen, da die Bewohner sowohl das Stadtteilzentrum Elbestraße als auch die Bus-/ Bahnhaltestellen nutzen und diese Einrichtungen häufig fußläufig erreichbar sind.

### 2.1 Straßenbahnnetz

Der Planungsbereich 13 wird durch den Straßenbahnlinienverkehr versorgt. Die Bahnhaltestellen *Alsterplatz*, *Donaustraße* und *Emsstraße* liegen genau auf der Grenze zwischen Weststadt Nord und Weststadt Süd. Die Haltestelle *Rheinring* befindet sich im südwestlichen Randgebiet.

Bahnhaltestellen: *Rheinring*, *Alsterplatz*, *Donaustraße*, *Emsstraße*

#### 3 Weststadt Weserstraße <> Volkmarode

*Weserstraße*, ..., *Rheinring*, *Alsterplatz*, *Donaustraße*, *Emsstraße*., ..., *Europaplatz*, ..., *Schloss*, *Rathaus*, *Hagenmarkt*, ..., *Bahnhof Gliesmarode*, ..., *Grenzweg*

→ Mo – Fr, Sa, So/Ft, Ferien

#### 7 Weststadt Weserstraße <> Wenden

*Weserstraße*, ..., *Rheinring*, *Alsterplatz*, *Donaustraße*, *Emsstraße*, ..., *Europaplatz*, ..., *Schloss*, *Rathaus*, *Hagenmarkt*, ..., *Stadion*, ..., *Heideblick*

→ Mo – Fr, Sa, Ferien

Die Linien 3/7 bieten den Bewohnern des Planungsbereichs gute Möglichkeiten, die Innenstadt zu erreichen. Es werden zentrale Haltestellen wie *Schloss* oder *Rathaus* angefahren. Eine Fahrt zwischen den Haltestellen *Rheinring* und *Rathaus* dauert 15 Minuten. Die Linie 3 verkehrt täglich, während die Linie 7 werk- und samstags eingesetzt wird. Durch den Einsatz als TwinLines ist die Taktung häufig sehr hoch.

### 2.2 Busliniennetz

Die Linie 418 durchquert den nördlichen Teil des Planungsbereichs 13, wo sich wenig Wohngebiet befindet. Eine Verbindung zum Hauptwohngebiet im Süden besteht nicht. Die Haltestellen befinden sich am nördlichen Rand und sind daher eher von geringerer Bedeutung für die Senioren des Planungsbereichs.

Bushaltestellen: *Weinbergstraße*, *An der Horst* (niederflurgerecht), *Schwarzer Kamp*, *Strombeckstraße*, *Reuchlinstraße*, *Kröppelberg*, *Raffteichbad*

#### 418 Raffteich <> Riddagshausen

*Raffteichbad*, *Kröppelberg*, *Reuchlinstraße*, *Strombeckstraße*, *Schwarzer Kamp*, *An der Horst*, *Weinbergstraße*, ..., *Madamenweg*, ..., *Altstadtmarkt*, *Friedrich-Wilhelm-Platz*, *Friedrich-Wilhelm-Straße*, *Münzstraße*, *Rathaus*, *Staatstheater*, ..., *Kreuzteich*, ..., *Grüner Jäger*

→ Mo – Fr, Sa, So/Ft

Die Linie 418 ist eher von geringerer Bedeutung für die Bewohner des Planungsbereichs. Sie stellt vorwiegend die Verbindung zum Raffteichbad dar. Dennoch besteht die Möglichkeit, direkt die Innenstadt zu erreichen. Die Fahrdauer zwischen den Haltestellen *An der Horst* und *Rathaus* beträgt 13 Minuten. Die Linie verkehrt täglich.

## 2.3 Zwischenfazit ÖPNV

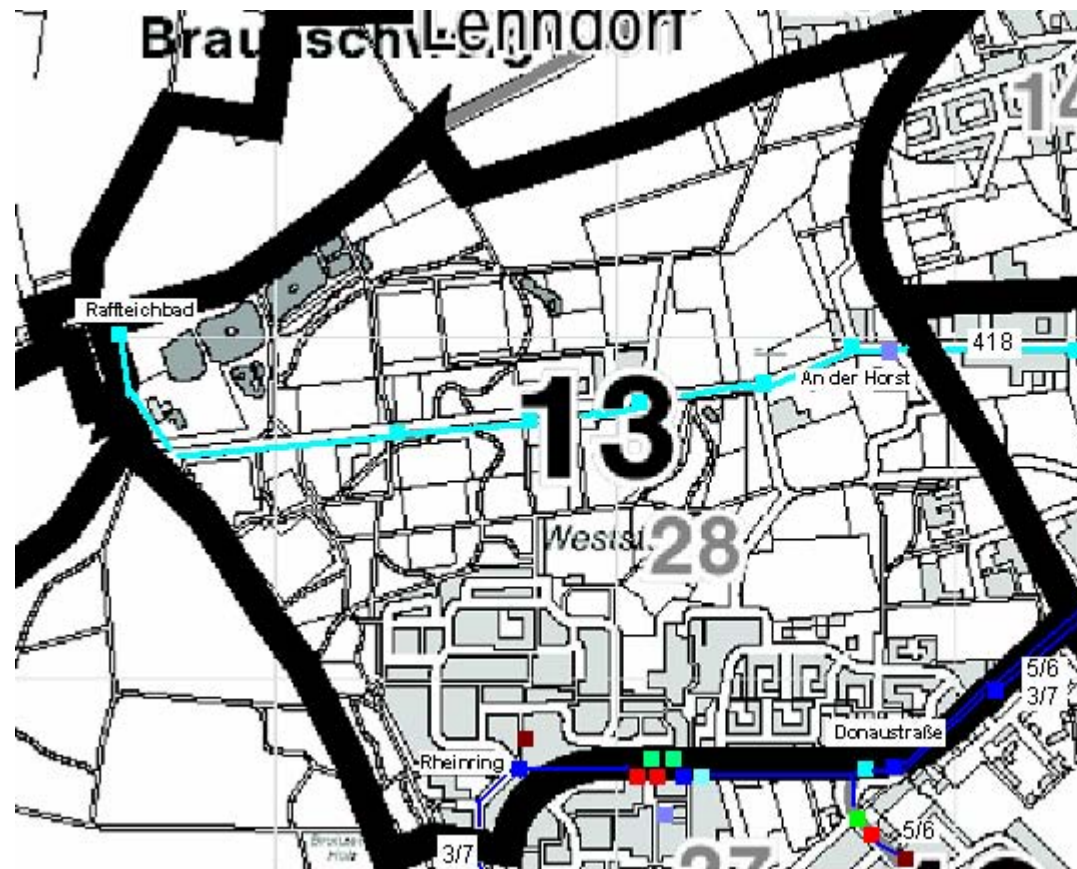
Die Analyse der Versorgung mit dem ÖPNV ergibt im Planungsbereich eine relativ gute Versorgung. Die Bahnhaltstellen befinden sich in den südlichen Randbereichen. Eine fußläufige Erreichbarkeit der Haltestellen ist zumeist gegeben, da sich das Hauptwohngebiet im Süden befindet. Durch die Straßenbahnlinien 3 und 7 ist der Planungsbereich direkt an die Innenstadt angebunden.

Die Buslinie 418 spielt dagegen eine eher untergeordnete Rolle bei der Mobilität der Bevölkerung im Planungsbereich, da sie durch weitestgehend unbewohntes Gebiet fährt.

## 3. Fazit

- Im Planungsbereich 13 sind eine Arztpraxis, eine Apotheke und ein offener Seniorenkreis ansässig.
- Für den Planungsbereich ergibt sich trotz der ermittelten Defizite (kein Nahversorger) die Möglichkeit, durch die im Nachbarplanungsbereich ansässigen Anbieter (Stadtteilzentrum Elbestraße und Donaustraße) versorgt zu werden. Das Hauptwohngebiet des Planungsbereiches 13 liegt im Süden, sodass die im Norden liegenden Anbieter des Planungsbereiches 12 genutzt werden können. Aus Sicht nördlich gelegener Wohngebiete ergeben sich jedoch weitere Fußwege.
- Der Planungsbereich ist durch das Straßenbahnnetz direkt an die Innenstadt angebunden. Allerdings befinden sich die Standorte der Haltestellen in der Mehrzahl in den südlichen Grenzgebieten. Die Buslinie 418 hat für den Bereich eine eher untergeordnete Bedeutung.
- Ein Versorgungszentrum lässt sich im Planungsbereich Weststadt Nord nicht erkennen.

#### 4. Abbildung Planungsbereich 13 Weststadt Nord



- Bushaltestellen
- Straßenbahnhaltstellen
- Ärzte
- Apotheken
- Lebensmittelversorger
- Altenkreise

**Planungsbereich 14 Lehndorf**  
**Stadtteile Alt-Lehndorf, Siedlung Lehndorf, Ölper Holz**  
**Statistische Bezirke 29 – 31**

Einwohner am 31. Dezember 2006 im Alter von ...					Einwohner insgesamt	Anteil 75-Jähriger und älter in %
	60 – 65	65 – 70	70 – 75	75 und älter		
Planungsbereich 14	447	570	387	864	7 216	12,0
Statistische Bezirke						
29 Alt-Lehndorf	112	109	66	104		
30 Siedlung Lehndorf	274	401	283	655		
31 Ölper Holz	61	60	38	105		

Angebot für Senioren	Name und Anschrift	Statistischer Bezirk
Begegnungsstätte	Begegnungsstätte In den Rosenäckern In den Rosenäckern 11, 38116 Braunschweig	30
Seniorenkreise	Lehndorfer Begegnungskreis In den Rosenäckern 11, 38116 Braunschweig	30
Mittagstische	Begegnungsstätte In den Rosenäckern Rosencafé In den Rosenäckern 11, 38116 Braunschweig	30
Nachbarschaftshilfe	NH Lehndorf/Kanzlerfeld In den Rosenäckern 11, 38116 Braunschweig	30
Sozialstationen	Diakoniestation Braunschweig, Teilstation II Süd, Juliusstraße 2, 38118 Braunschweig	29
	ambet e. V. – Sozialstation In den Rosenäckern 11, 38116 Braunschweig	30, 31
Seniorenwohnungen	kein Angebot	
Betreutes Wohnen	Betreutes Wohnen Sulzbacherstraße Sulzbacherstraße 49, 38116 Braunschweig	30
Betreute Wohngruppen	Sulzbacherstraße 49, 38116 Braunschweig	30
Alten- und Pflegeheime	Seniorenzentrum In den Rosenäckern In den Rosenäckern 10, 38116 Braunschweig	30
	Haus Auguste Ottweilerstraße 140, 38116 Braunschweig	
	Senioren- und Pflegeheim Alt-Lehndorf Hannoversche Straße 40, 38116 Braunschweig	






## 1. Grundversorgung

### 1.1 Begegnungsstätten und Seniorenkreise





Bei der Untersuchung der Anlaufstellen für Senioren im Planungsbereich 14 hat sich die Begegnungsstätte „In den Rosenäckern“ im statistischen Bezirk Siedlung Lehndorf (30) als Mittelpunkt für Aktivitäten in den unterschiedlichsten Bereichen gezeigt. Neben dem Lehndorfer Begegnungskreis e. V. bietet sie verschiedenen Gruppen und Personen Raum für Kursangebote, Veranstaltungen, Vorträge, Freizeit- und Bildungsaktivitäten. Möglichkeiten zur Freizeitgestaltung bieten der Handwerkertreff „Sägezähne“ sowie die Spiele-Runde. Im „Rosencafé“ wird ein regelmäßiger Mittagstisch angeboten. Die Einrichtung ist die einzige im Planungsbereich, die die Möglichkeit für alle Interessierten bietet, sich zu treffen. Die statistischen Bezirke Alt-Lehndorf (29) und Ölper Holz (31) werden nicht direkt versorgt.

#### Begegnungsstätte „In den Rosenäckern“

11:52 ab Braunschweig Saarplatz   ca. 3 Minuten  
12:02 an In den Rosenäckern 11   ca. 0,1 km  
→ HST *Saarplatz*: 411, 422, 433, 461

Die Auskunft der Braunschweiger Verkehrs AG gibt als nächstgelegene Haltestelle zwar die *Ottweilerstraße* an, die fußläufige Erreichbarkeit ist von der HST *Saarplatz* aber eher gegeben. Trotz der zentralen Lage der Begegnungsstätte im Planungsbereich ergeben sich aus den randständigen Wohngebieten Fußwege von über einem Kilometer.





#### Beispiel aus dem Norden des PB: Begegnungsstätte „In den Rosenäckern“

ab Braunschweig Karlsbrunner Straße (Mitte)   ca. 22 Minuten  
an Braunschweig In den Rosenäckern 11   ca. 1,5 km





### 1.2 Nachbarschaftshilfe und Sozialstationen

Beratende Funktionen sowie die Koordination von Hilfen im Haushalt nimmt im Planungsbereich 14 die Nachbarschaftshilfe Lehndorf/Kanzlerfeld wahr. Ambulante Pflegedienste vermitteln die Teilstation Süd der Diakonie, die den statistischen Bezirk Alt-Lehndorf (29) betreut sowie die Sozialstation des Vereins ambet, die für die Bezirke Lehndorf Siedlung (30) und Ölper Holz (31) zuständig ist.





#### NH Lehndorf/Kanzlerfeld

9:42 ab Braunschweig Saarplatz   ca. 3 Minuten  
9:45 an In den Rosenäckern 11   ca. 0,1 km  
→ HST *Saarplatz*: 411, 422, 433, 461, 560

#### Diakoniestation Braunschweig Teilstation II Süd

9:42 ab Braunschweig Goslarsche Straße   ca. 3 Minuten  
9:45 an Juliusstraße 2   ca. 0,1 km  
→ HST *Goslarsche Straße*: 413, 418, 422

#### ambet e. V. – Sozialstation

9:42 ab Braunschweig Saarplatz   ca. 3 Minuten  
9:45 an In den Rosenäckern 11   ca. 0,1 km  
→ HST *Saarplatz*: 411, 422, 433, 461, 560

Die Erreichbarkeit der Büros von NH und Sozialstationen mittels ÖPNV ist aufgrund der geringen Entfernungen zu den jeweils nächstgelegenen Haltestellen gegeben. Innerhalb des Planungsbereichs sind die NH Lehdorf/Kanzlerfeld und die Sozialstation des Vereins ambet ansässig, welche sich beide im Gebäude der Begegnungsstätte „In den Rosenäckern“ befinden. Die direkte fußläufige Erreichbarkeit der Begegnungsstätte wurde schon betrachtet. Die Teilstation II Süd der Diakoniestation Braunschweig ist nicht fußläufig erreichbar, da sie sich in einem anderen Planungsbereich befindet.

### 1.3 Ärzte

Allgemeinmedizin und praktischer Arzt  
Allgemeinmedizin und praktischer Arzt

Saarstraße 56  
Hannoversche Straße 9 b

#### Allgemeinmedizin und praktischer Arzt

11:51 ab Braunschweig Saarplatz  
11:54 an Saarstraße 56  
→ HST *Saarplatz*: 411, 422, 433, 461



ca. 3 Minuten  
ca. 0,2 km

#### Allgemeinmedizin und praktischer Arzt

11:51 ab Braunschweig Hildesheimer Straße  
11:54 an Hannoversche Straße 9 b  
→ HST *Hildesheimer Straße*: 411, 433, 450, 461



ca. 3 Minuten  
ca. 0,2 km

Der Planungsbereich wird von zwei allgemeinmedizinischen Arztpraxen versorgt. Dabei ist eine Praxis im statistischen Bezirk Lehdorf Siedlung (30) und eine im Bezirk Alt-Lehdorf (29) zu verorten. Der Bezirk Ölper Holz (31) wird nicht direkt versorgt. Die Erreichbarkeit der Praxen mittels ÖPNV ist gegeben, da sich die nächstgelegenen Haltestellen in geringer Entfernung befinden. Zum direkten fußläufigen Erreichen können aus dem Bezirk Ölper Holz Fußwege von mehr als einem Kilometer entstehen.

#### Beispiel aus dem Norden des PB: Praxis Saarstraße

ab Braunschweig Schaumburgstraße 22  
an Braunschweig Saarstraße 56



ca. 18 Minuten  
ca. 1,2 km

### 1.4 Apotheken

Lehdorfer Apotheke  
Apotheke am Saarplatz

Saarstraße 57  
Sulzbacher Straße 47

#### Lehdorfer Apotheke

11:51 ab Braunschweig Saarplatz  
11:55 an Saarstraße 57  
→ HST *Saarplatz*: 411, 422, 433, 461



ca. 4 Minuten  
ca. 0,2 km

#### Apotheke am Saarplatz




11:51 ab Braunschweig Saarplatz  
11:53 an Sulzbacher Straße 47  
→ HST *Saarplatz*: 411, 422, 433, 461



ca. 2 Minuten  
ca. 0,1 km

Der Planungsbereich 14 verfügt über zwei Apotheken. Beide befinden sich im statistischen Bezirk Lehdorf Siedlung. Die Lehdorfer Apotheke ist dabei in unmittelbarer Nachbarschaft zur Arztpraxis zu finden, während die andere Apotheke auf dem Saarplatz im Zentrum des Planungsbereichs ansässig ist. Beide Einrichtungen lassen sich gut mit dem ÖPNV erreichen, da die nächsten Haltestellen nicht weit entfernt sind. Ein direktes fußläufiges Erreichen kann mit Fußwegen über einem Kilometer verbunden sein.

#### Beispiel aus dem Süden des PB: Apotheke am Saarplatz

ab Braunschweig Thedinghausenstraße(Mitte)  ca. 16 Minuten  
 an Braunschweig Sulzbacher Straße 47   ca. 1,1 km

### 1.5 Nahversorger

E Aktiv Markt Görge

Saarplatz 6

#### E Aktiv Markt Görge

12:08 ab Braunschweig Saarplatz

12:09 an Saarplatz 6

→ HST Saarplatz: 411, 422, 433, 461



ca. 1 Minute

ca. 0,0 km

#### Wochenmärkte:

Donnerstag 08:00 – 13:00 Uhr

Sulzbacherstraße

„Das Stadtteilzentrum Saarplatz befindet sich im Kreuzungsbereich Saarstraße/Sulzbacher Straße und übernimmt im Wesentlichen die Nahversorgungsfunktion für den Stadtteil Lehdorf.“ (Acocella 2004: 80)

Der Nahversorger E Aktiv Markt Görge befindet sich zentral und gut erreichbar auf dem Saarplatz, im statistischen Bezirk Siedlung Lehdorf (30). Zudem findet einmal wöchentlich ein Wochenmarkt an der Sulzbacher Straße statt.

Die anderen Stadtteile (Alt-Lehdorf und Ölper Holz) werden durch keinen eigenen Anbieter versorgt, sodass sich aus diesen Gebieten weitere Fußwege zur Erreichung des Lebensmittelmarktes ergeben können.

### 1.6 Zwischenfazit Grundversorgung

Es lässt sich eine gute Versorgung der untersuchten Infrastruktur im Planungsbereich Lehdorf feststellen. Lehdorf verfügt über eine Begegnungsstätte mit zahlreichen Angeboten und sozialen Diensten (NH, Sozialstation), Arztpraxen, zwei Apotheken, und einen Nahversorger. Somit sind keine Defizite ermittelt worden.

Die meisten Anbieter befinden sich im Stadtteil Siedlung Lehdorf. Die statistischen Bezirke Ölper Holz und Alt-Lehdorf werden nicht direkt versorgt. Daraus folgt, dass sich aus den Randgebieten dieser Stadtteile längere Fußwege zur Erreichung der Grundversorger ergeben können.

## 2. Mobilität ÖPNV

Im folgenden Abschnitt der Mobilitätsanalyse werden vorrangig die Möglichkeiten zur Erreichung der Innenstadt untersucht.

### 2.1 Straßenbahnnetz

Der Planungsbereich ist nicht an das Straßenbahnnetz angeschlossen.

### 2.2 Busliniennetz

Der Planungsbereich Lehdorf wird von insgesamt vier Buslinien versorgt. Die Analyse der Bushaltestellen im Planungsbereich ergibt eine gute Versorgung. Die Streckenführung der Linien 411, 433 und 461 verläuft entlang der Saarstraße, während die Haltestelle *Neunkirchener Straße* die Start und Endhaltestelle der Linie 422 ist, welche den Planungsbereich in Richtung Nordosten verlässt. Die Verteilung der Bushaltestellen lässt eine fußläufige Erreichbarkeit aus allen Wohngebieten als gegeben erscheinen.

Bushaltestellen: von *Pawelsches Holz*, *Saarbrückener Straße*, *Saarplatz*, *Ottweilerstraße*, *Neunkirchener Straße*, *St.-Wendel-Straße*, *Trierstraße*, *In den Rosenäckern* (niederflurgerecht), *Luftstraße* (niederflurgerecht)

#### 411 Lamme <> Südstadt

*Backhausweg*, ..., von *Pawelsches Holz*, *Saarbrückener Straße*, *Saarplatz*, *Ottweilerstraße*, *Hildesheimer Straße*, ..., *Altstadtmarkt*, *Friedrich-Wilhelm-Platz*, *Friedrich-Wilhelm-Straße*, *Münzstraße*, *Rathaus*, ..., *Hauptbahnhof*, ..., *Welfenplatz*

→ Mo – Fr, Sa, So/Ft

Die Linie 411 verbindet den Planungsbereich direkt mit der Innenstadt (HST *Rathaus*) bzw. mit dem benachbarten Planungsbereich Lamme/Kanzlerfeld (15). Eine Fahrt zwischen den Haltestellen *Saarplatz* und *Rathaus* dauert 18 Minuten. Die Linie verkehrt täglich.

#### 422 Lehdorf <> Helmstedter Straße

*Neunkirchener Straße*, *Saarplatz*, *St.-Wendel-Straße*, *Trierstraße*, *Aussigstraße*, ..., *Rudolfplatz*, ..., *Friedrich-Wilhelm-Platz*, *Friedrich-Wilhelm-Straße*, *Münzstraße*, *Rathaus*, ..., *Hauptbahnhof*, ..., *Klinikum Salzdahlumer Straße*, *Helmstedter Straße*

→ Mo – Fr, Sa, So/Ft

Mit der Linie 422 ist die Innenstadt ebenfalls direkt zu erreichen. Eine Fahrt zwischen den Haltestellen *Saarplatz* und *Rathaus* dauert 22 Minuten. Des Weiteren eignet sich die Linie zur Mobilität innerhalb des Planungsbereichs. Die Linie verkehrt täglich.

#### 433 Völkenrode <> Hondelage

*Am Dorfplatz*, ..., von *Pawelsches Holz*, *Saarbrückener Straße*, *Saarplatz*, *Ottweilerstraße*, ..., *Hamburger Straße*, ..., *Berggarten*

→ Mo – Fr

Die Linie 433 verbindet den Planungsbereich mit den Stadtteilen Kanzlerfeld, Watenbüttel und Völkenrode (PB 15 und 16). In der Gegenrichtung wird die Innenstadt nicht direkt angefahren, es werden aber wichtige Haltestellen wie *Hamburger Straße* frequentiert. Eine Fahrt zwischen den Haltestellen *Saarplatz* und *Hamburger Straße* dauert 10 Minuten. Die Linie wird nur an Werktagen eingesetzt.

#### **461 Kanzlerfeld PTB <> Hauptbahnhof**

*PTB, FAL, ..., von Pawelsches Holz, Saarbrückener Straße, Saarplatz, Ottweilerstraße, ..., Rudolfplatz, ..., Radeklint, ..., Hauptbahnhof*  
→ Mo – Fr

Die Linie 461 ist aufgrund ihres sporadischen Einsatzes eher eine Ergänzung für die Mobilität innerhalb des Planungsbereiches. Außerhalb des Planungsbereichs fährt sie wichtige Haltestellen wie *Rudolfplatz* oder *Hauptbahnhof* an, von wo in Linien mit Richtung Innenstadt umgestiegen werden kann. Eine Fahrt zwischen den Haltestellen *Saarplatz* und *Hauptbahnhof* dauert 18 Minuten.

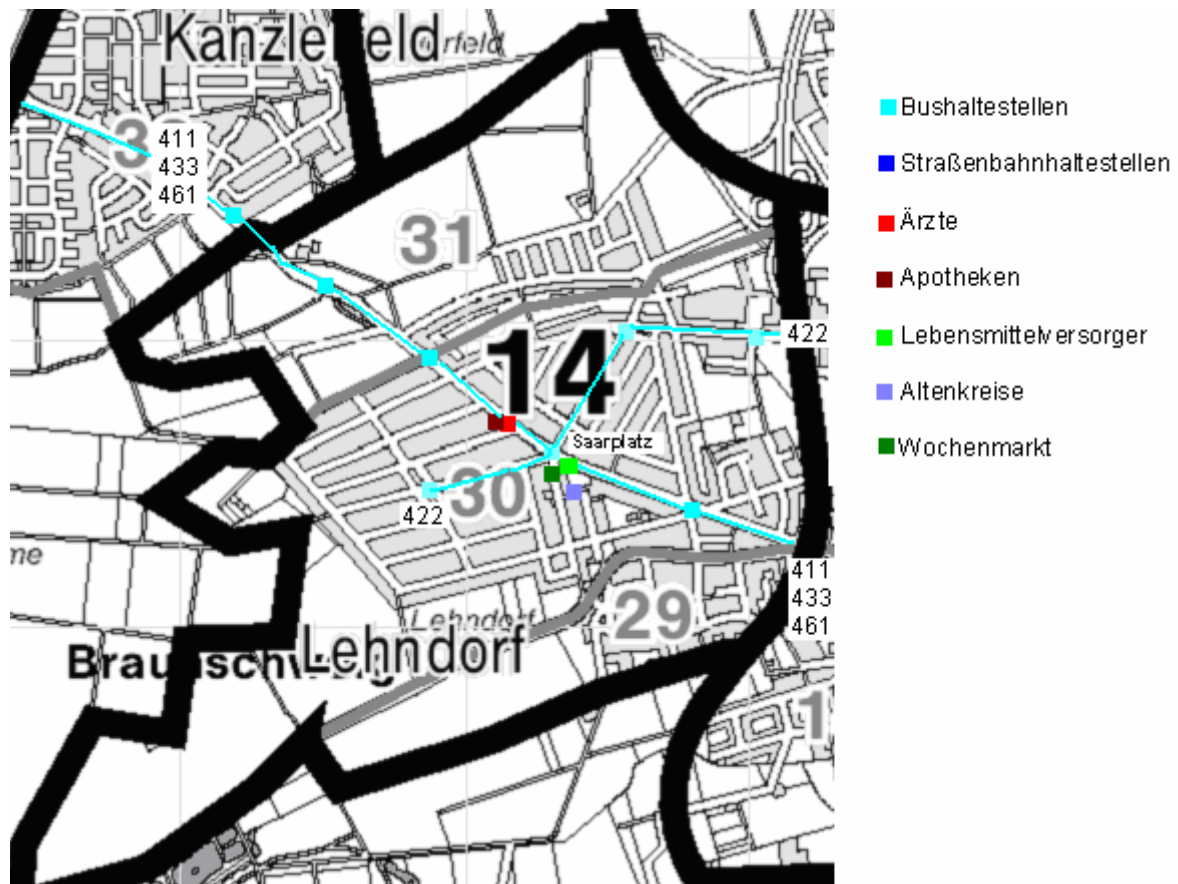
### **2.3 Zwischenfazit ÖPNV**

Die Analyse des ÖPNV ergab eine gute Angebundenheit des Planungsbereichs an die Innenstadt Braunschweigs. Die Standorte der Bushaltestellen sind gut verteilt, so dass aus den meisten Gebieten eine ausreichende fußläufige Erreichbarkeit besteht. Die Linien 411 und 422 fahren an allen Tagen direkt in die Innenstadt, die Linien 433 und 461 fahren zentrale Haltestellen wie *Hamburger Straße* oder *Hauptbahnhof* an, über die mittels anderer Linien in Richtung Innenstadt gelangt werden kann. Die Fahrzeiten zwischen den Haltestellen *Saarplatz* und *Rathaus* liegen zwischen 18 und 22 Minuten.

### **3. Fazit**

- Der Planungsbereich 14 ist mit der untersuchten infrastrukturellen Grundversorgung (Ärzte, Apotheken, Nahversorgung, Seniorenaktivitäten und ÖPNV) gut ausgestattet.
- Der Saarplatz stellt sich als Stadtteilzentrum des Planungsbereichs dar.

#### 4. Stadtplanausschnitt Planungsbereich 14 Lehnendorf



**Planungsbereich 15 Kanzlerfeld/Lamme**  
**Stadtteile Lamme und Kanzlerfeld**  
**Statistische Bezirke 32, 60**

Einwohner am 31. Dezember 2006 im Alter von ...					Einwohner insgesamt	Anteil 75-Jähriger und älter in %
	60 – 65	65 – 70	70 – 75	75 und älter		
Planungsbereich 15	582	787	505	753	6 960	10,8
Statistische Bezirke						
60 Lamme	88	134	104	180		
32 Kanzlerfeld	350	434	275	389		

Angebot für Senioren	Name und Anschrift	Statistischer Bezirk
Begegnungsstätten	kein Angebot	
Seniorenkreis	Seniorenkreis Lamme Frankenstraße 29, 38116 Braunschweig (Gemeinschaftshaus)	60
Mittagstische	kein Angebot	
Nachbarschaftshilfe	NH Lehndorf/Kanzlerfeld In den Rosenäckern 11, 38116 Braunschweig	32, 60
Sozialstation	ambet e. V. – Sozialstation In den Rosenäckern 11, 38116 Braunschweig	32, 60
Seniorenwohnungen	kein Angebot	
Betreutes Wohnen	kein Angebot	
Betreute Wohngruppen	kein Angebot	
Alten- und Pflegeheime	kein Angebot	

## 1. Grundversorgung

### 1.1 Begegnungsstätten und Seniorenkreise

Im Planungsbereich 15 befindet sich ein Seniorenkreis im statistischen Bezirk Lamme (60), der sich im Gemeinschaftshaus trifft. Der statistische Bezirk Kanzlerfeld (32) verfügt über keine eigene Einrichtung.

#### Seniorenkreis Lamme

13:16 ab Braunschweig Hüttenweg

13:17 an Frankenstraße 29

→ HST *Hüttenweg*: 411



ca. 1 Minute




ca. 0,0 km

Der Seniorenkreis Lamme befindet sich mit seinem Sitz in der Frankenstraße in unmittelbarer Nähe zur HST *Hüttenweg* und ist fußläufig innerhalb des Stadtteils gut zu erreichen.




## 1.2 Nachbarschaftshilfe und Sozialstation

Für die Vermittlung und Koordinierung von Hilfen im Haushalt ist im Planungsbereich 15 die Nachbarschaftshilfe (NH) Lehdorf/Kanzlerfeld zuständig. Ambulante Pflege wird von der Sozialstation des Vereins ambet organisiert.

### NH Lehdorf/Kanzlerfeld

9:42 ab Braunschweig Saarplatz   ca. 3 Minuten  
9:45 an In den Rosenäckern 11  ca. 0,1 km  
→ HST *Saarplatz*: 411, 422, 433, 461, 560

### ambet e. V. – Sozialstation

9:42 ab Braunschweig Saarplatz   ca. 3 Minuten  
9:45 an In den Rosenäckern 11  ca. 0,1 km  
→ HST *Saarplatz*: 411, 422, 433, 461, 560




Die Büroräume von NH und Sozialstation befinden sich im Seniorenzentrum „In den Rosenäckern“ und sind aufgrund der geringen Entfernung zu der nächstgelegenen HST *Saarplatz* mit dem ÖPNV erreichbar. Eine direkte fußläufige Erreichbarkeit besteht für die Bewohner des Planungsbereichs 15 jedoch nicht, da sich die Anlaufstellen im benachbarten Planungsbereich 14 verorten lassen.

## 1.3 Ärzte




Allgemein/Gemeinschaftspraxis  
Allgemeinmedizin

David-Mansfeld-Weg 30  
Lammer Heide 6

### Allgemein/Gemeinschaftspraxis

12:57 ab Braunschweig Paracelsusstraße   ca. 5 Minuten  
13:02 an David-Mansfeld-Weg (x) Oscar-Fehr-Weg  ca. 0,3 km  
→ HST *Paracelsusstraße*: 411, 433, 461

### Allgemeinmedizin




12:57 ab Braunschweig Hohkamp   ca. 13 Minuten  
13:10 an Lammer Heide 6  ca. 0,8 km  
→ HST *Hohkamp*: 411

## 1.4 Apotheken




Kanzlerfeld-Apotheke  
Albert-Schweitzer-Apotheke

David-Mansfeld-Weg 28  
Lammer Heide 3

### Kanzlerfeld-Apotheke

12:57 ab Braunschweig Paracelsusstraße   ca. 5 Minuten  
13:02 an David-Mansfeld-Weg (x) Oscar-Fehr-Weg  ca. 0,3 km  
→ HST *Paracelsusstraße*: 411, 433, 461

### Albert-Schweitzer-Apotheke

12:57 ab Braunschweig Hohkamp   ca. 13 Minuten  
13:10 an Lammer Heide 3  ca. 0,8 km  
→ HST *Hohkamp*: 411






Das Angebot an Arztpraxen und Apotheken im Planungsbereich Kanzlerfeld/Lamme umfasst eine allgemeine Gemeinschaftspraxis und eine Apotheke im Stadtteilzentrum David-Mansfeld-Weg im Kanzlerfeld sowie eine Arztpraxis und eine Apotheke in Lamme. Die Einrichtungen befinden sich jeweils zentral und sind innerhalb der Stadtteile gut erreichbar. Die Entfernungen der Arztpraxis und Apotheke in Lamme zu der nächstgelegenen Haltestelle sind aufgrund der fehlenden Anbindung des Neubaugebiets an den ÖPNV relativ weit.

## 1.5 Nahversorger

E Aktiv Markt Görge  
nah und gut H. O. Bratherig  
NETTO




David-Mansfeld-Weg 20  
Frankenstraße 24  
Lammer Heide 3

### E Aktiv Markt Görge

13:47	ab Braunschweig Paracelsusstraße			ca. 5 Minuten
13:52	an David-Mansfeld-Weg 20			ca. 0,3 km




→ HST *Paracelsusstraße*: 411, 433, 461

### nah und gut H. O. Bratherig

13:46	ab Braunschweig Hüttenweg			ca. 5 Minuten
13:51	an Frankenstraße 24			ca. 0,3 km

→ HST *Hüttenweg*: 411

### NETTO

13:46	ab Braunschweig Hohkamp			ca. 13 Minuten
13:59	an Lammer Heide (Mitte)			ca. 0,8 km

→ HST *Hohkamp*: 411

Die Erreichbarkeit der Nahversorger mittels ÖPNV ist in beiden Stadtteilen gegeben. Nur die Entfernung des Discounters im Lammer Busch zur nächsten Haltestelle ist etwas größer. Ein direktes fußläufiges Erreichen innerhalb der Stadtteile ist zumeist möglich.

## 1.6 Zwischenfazit Grundversorgung

Im Planungsbereich 15 sind bis auf eine Begegnungsmöglichkeit im Kanzlerfeld sowie Büroräume von NH und Sozialstation beide Stadtteile mit mindestens jeweils einem Anbieter der untersuchten Infrastruktureinrichtungen ausgestattet. Die geringe Größe der Stadtteile erlaubt zumeist ein direktes fußläufiges Erreichen der Angebote. Die Entfernungen zu den jeweils nächstgelegenen Haltestellen des ÖPNV können in Lamme jedoch bis zu einem Kilometer betragen.

## 2. Mobilität ÖPNV

Im folgenden Abschnitt der Mobilitätsanalyse wird untersucht, wie sich die Möglichkeiten der Mobilität innerhalb des Planungsbereichs sowie die Anbindungen an die Innenstadt gestalten.

### 2.1 Straßenbahnnetz

Der Planungsbereich ist nicht an das Straßenbahnnetz angeschlossen.

### 2.2 Busliniennetz

Der Planungsbereich 15 wird von drei Buslinien versorgt. Die Haltestellen sind dabei im Stadtteil Lamme auf das alte Dorf beschränkt, während die Neubaugebiete noch nicht an den ÖPNV angeschlossen sind. Deshalb können zum Erreichen der Haltestellen weitere Fußwege entstehen. Auch im Kanzlerfeld ist aus einigen Randgebieten das fußläufige Erreichen der Haltestellen, die an der Hauptstraße bzw. im Südwesten des Stadtteils liegen, schwierig.

Bushaltestellen in Lamme: *Backhausweg* (niederflurgerecht), *Hohkamp* (niederflurgerecht), *Rodedamm*, *Hüttenweg* (niederflurgerecht)

Bushaltestellen im Kanzlerfeld: *Tiergarten*, *Tiergarten Nord*, *FAL*, *Paracelsusstraße*, *Pfleidererstraße*

#### 411 Lamme <> Südstadt

*Backhausweg*, *Hohkamp*, *Rodedamm*, *Hüttenweg*, *Tiergarten*, *Tiergarten Nord*, *FAL*, *Paracelsusstraße*, *Pfleidererstraße*, ..., *Rudolfplatz*, ..., *Altstadtmarkt*, *Friedrich-Wilhelm-Platz*, ..., *Rathaus*, *Staatstheater*, ..., *Hauptbahnhof*, ..., *Welfenplatz*

→ Mo – Fr, Sa, So/Ft

Die Linie 411 verbindet die Stadtteile Lamme und Kanzlerfeld und fährt direkt in die Innenstadt sowie zum Hauptbahnhof. Sie bietet den Bewohnern sowohl die einzige Möglichkeit zur Mobilität innerhalb des Planungsbereichs als auch zum direkten Erreichen der Innenstadt. Die Linie verkehrt täglich.

#### 433 Völkenrode <> Hondelage

*Am Dorfplatz*, ..., *FAL*, *Paracelsusstraße*, *Pfleidererstraße*, ..., *Saarplatz*, ..., *Rudolfplatz*, ..., *Hamburger Straße*, ..., *Berggarten*

→ Mo – Fr

#### 461 PTB <> Hauptbahnhof

*PTB*, *FAL*, *Paracelsusstraße*, *Pfleidererstraße*, ..., *Saarplatz*, ..., *Rudolfplatz*, ..., *Radeklint*, *Hauptbahnhof*

→ Mo – Fr

Die Linien 433 und 461 fahren nur den Stadtteil Kanzlerfeld im Planungsbereich an. Mit ihnen können zentrale Haltestellen (*Saarplatz*, *Rudolfplatz*, *Hamburger Straße*, *Hauptbahnhof*) erreicht werden. Der Einsatz dieser Linien ist begrenzt.

## 2.3 Zwischenfazit ÖPNV

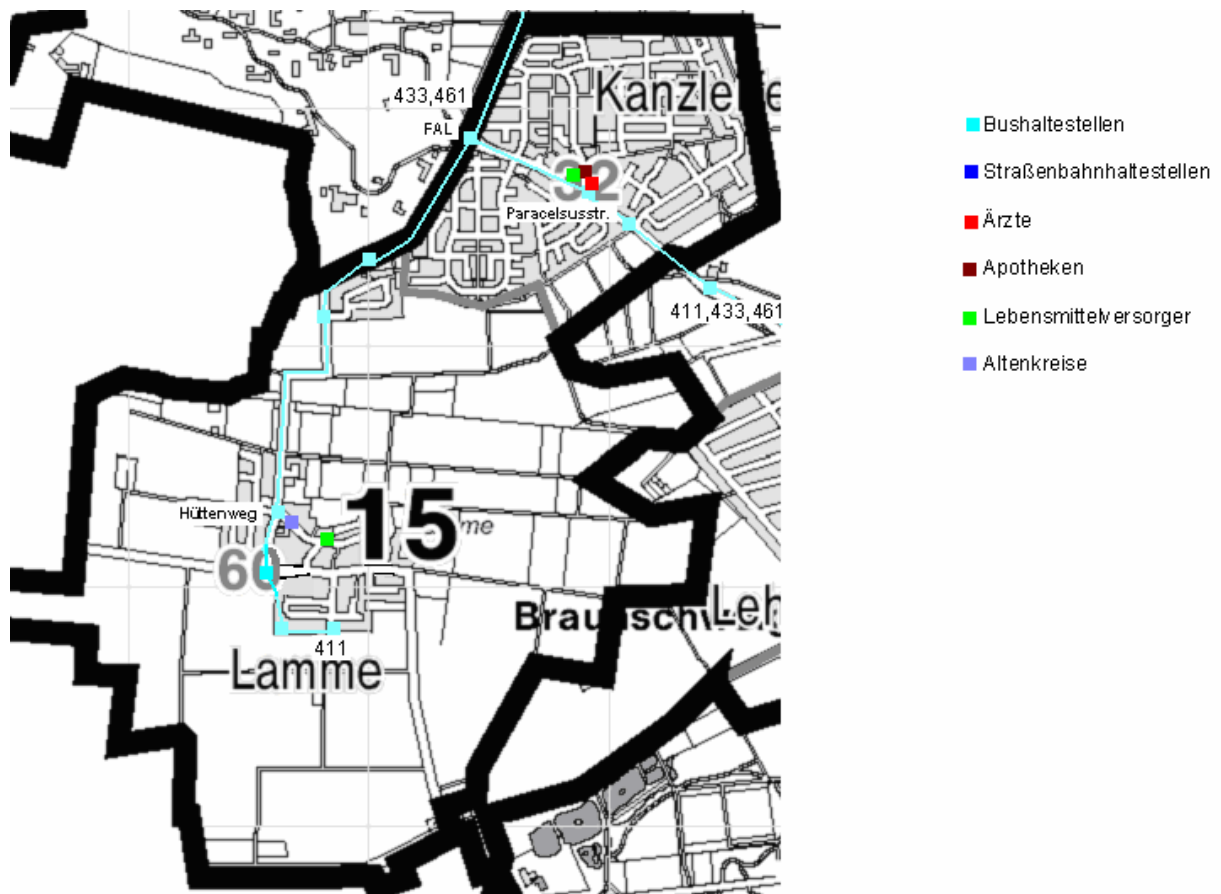
Der Planungsbereich 15 wird ausreichend durch den ÖPNV versorgt. Durch die regelmäßig verkehrende Linie 411 bestehen Verbindungsmöglichkeiten zwischen den beiden Stadtteilen sowie eine direkte Anbindung an die Innenstadt. Die Linien 433 und 461 ergänzen das Angebot für die Bewohner des Kanzlerfeldes noch.

Zum Erreichen der Haltestellen müssen teilweise längere Fußwege zurückgelegt werden, was in Lamme aber mit der noch fehlenden Anbindung der Neubaugebiete zusammenhängt.

## 3. Fazit

- Bis auf einen Seniorenkreis im Kanzlerfeld und Anlaufstellen der Nachbarschaftshilfe bzw. Sozialstation sind beide Stadtteile des Planungsbereichs mit jeweils mindestens einer der untersuchten Infrastruktureinrichtungen ausgestattet.
- Defizite können durch den ÖPNV ausgeglichen werden, da beide Stadtteile durch eine Buslinie miteinander verbunden sind. Zudem frequentiert die Linie 411 zentrale Haltestellen der Innenstadt.
- Im Kanzlerfeld erweist sich das David-Mansfeld-Zentrum als Knotenpunkt des Stadtteils, während sich in Lamme im Zuge der Neubebauung ein Stadtteilzentrum im Bereich Lammer Heide entwickelt.

## 4. Abbildung Planungsbereich 15 Kanzlerfeld/Lamme



**Planungsbereich 16 Völkenrode/Watenbüttel/Veltenhof**  
**Stadtteile Völkenrode, Watenbüttel und Veltenhof**  
**Statistische Bezirke 33, 34, 35, 38, 39**

Einwohner am 31. Dezember 2006 im Alter von ...					Einwohner insgesamt	Anteil 75-Jähriger und älter in %
	60 – 65	65 – 70	70 – 75	75 und älter		
Planungsbereich 16	498	610	355	505	7 404	6,8
Statistische Bezirke						
33 Bundesanstalten	20	15	8	9		
34 Völkenrode	91	100	87	119		
35 Watenbüttel	179	258	135	175		
38 Veltenhof	198	229	121	196		
39 Hafen	10	8	4	6		

Angebot für Senioren	Name und Anschrift	Statistischer Bezirk
Begegnungsstätten	kein Angebot	
Seniorenkreis	Seniorenkreis Veltenhof e. V. Christoph-Ding-Straße 22, 38112 Braunschweig	38
Mittagstische	kein Angebot	
Nachbarschaftshilfen	NH Lehdorf/Kanzlerfeld In den Rosenäckern 11, 38116 Braunschweig	33, 34, 35
	NH Braunschweig Nord Veltenhöfer Straße 3, 38110 Braunschweig	38, 39
Sozialstationen	ambet e. V. – Sozialstation In den Rosenäckern 11, 38116 Braunschweig	33, 34, 35
	Diakoniestation Braunschweig Teilstation I Nordwest Ligusterweg 28, 38112 Braunschweig	38, 39
Seniorenwohnungen	kein Angebot	
Betreutes Wohnen	kein Angebot	
Betreute Wohngruppen	Christoph-Ding-Straße 5, 38112 Braunschweig	38
Alten- und Pflegeheime	kein Angebot	





## 1. Grundversorgung

Aufgrund der geringen Einwohnerzahlen der statistischen Bezirke Hafen (39) und Bundesanstalten (33) wird die Analyse der Grundversorgung hier im Folgenden nicht weiter berücksichtigt.

### 1.1 Begegnungsstätten und Seniorenkreise





Die Analyse der Begegnungsstätten und Seniorenkreise ergab im Planungsbereich 16 ein Angebot, das sich im statistischen Bezirk Veltenhof (38) befindet. Die anderen Stadtteile werden nicht direkt versorgt. Der Seniorenkreis Veltenhof e. V. ist in der Christoph-Ding-Straße 22 ansässig.

## Seniorenkreis Veltenhof e. V.

17:10 ab Braunschweig Wendener Weg   ca. 5 Minuten  
17:15 an Christoph-Ding-Straße 22   ca. 0,3 km  
→ HST *Wendener Weg*: 414

Die Einrichtung befindet sich in guter fußläufiger Erreichbarkeit (ca. 300 m) von der HST *Wendener Weg*. Zur fußläufigen Erreichung innerhalb des Stadtteils Veltenhof können Wege von über einem Kilometer entstehen. Watenbüttel und Völkenrode verfügen über keine Einrichtung für Senioren. Daher kann der Seniorenkreis in Veltenhof für die Bewohner von Bedeutung sein, eine fußläufige Nähe ist hier jedoch nicht gegeben.




## Beispiel aus dem Westen Veltenhofs → Seniorenkreis Veltenhof e. V.

ab Braunschweig Waller Weg (Ende)   ca. 18 Minuten  
an Braunschweig Christoph-Ding-Straße 22   ca. 1,3 km





## 1.2 Nachbarschaftshilfen und Sozialstationen

Die Vermittlung und Koordination von Haushaltshilfen wird im Planungsbereich 16 von zwei Nachbarschaftshilfen (NH) angeboten. Dabei versorgt die NH Lehdorf/Kanzlerfeld die statistischen Bezirke Bundesanstalten (33), Völkenrode (34) und Watenbüttel (35), während die NH Braunschweig Nord für die Bezirke Veltenhof (38) und Hafen (39) zuständig ist. Ambulante Dienste werden für die Bezirke Bundesanstalten, Völkenrode und Watenbüttel von der Sozialstation des Vereins ambet und für die Bezirke Veltenhof und Hafen von der Teilstation Nordwest der Diakonie organisiert.





### NH Lehdorf/Kanzlerfeld

9:42 ab Braunschweig Saarplatz   ca. 3 Minuten  
9:45 an In den Rosenäckern 11   ca. 0,1 km  
→ HST *Saarplatz*: 411, 422, 433, 461, 560





### NH Braunschweig Nord

9:42 ab Braunschweig Wenden Veltenhöfer Straße   ca. 4 Minuten  
9:46 an Veltenhöfer Straße 3   ca. 0,2 km  
→ HST *Wenden Veltenhöfer Straße*: 4, 7, 414

### ambet e.V. - Sozialstation

9:42 ab Braunschweig Saarplatz   ca. 3 Minuten  
9:45 an In den Rosenäckern 11   ca. 0,1 km  
→ HST *Saarplatz*: 411, 422, 433, 461, 560

### Diakoniestation Braunschweig Teilstation I Nordwest

9:42 ab Braunschweig Ligusterweg   ca. 4 Minuten  
9:46 an Ligusterweg 28   ca. 0,2 km  
→ HST *Ligusterweg*: 454

Die Erreichbarkeit der Büros von NH und Sozialstationen mittels ÖPNV ist gegeben. Die jeweils nächstgelegenen Haltestellen befinden sich in geringer Entfernung. Eine direkte fußläufige Erreichbarkeit ist jedoch nicht zu erkennen, da sich keine der Anlaufstellen innerhalb des Planungsbereichs befindet.

## 1.3 Ärzte

Allgemein/Gemeinschaftspraxis  
Allgemeinmedizin und praktischer Arzt  
Allgemeinmedizin und praktische Ärztin

Rothemühleweg 36  
Pfälzerstraße 79  
Celler Heerstraße 316 e

### Allgemein/Gemeinschaftspraxis

11:09 ab Braunschweig Am Dorfplatz  
11:13 an Rothemühleweg 36  
→ HST *Am Dorfplatz*: 416, 433, ALT 426



ca. 4 Minuten  
ca. 0,3 km

### Allgemeinmedizin und praktischer Arzt

17:09 ab Braunschweig Dreisch  
17:12 an Pfälzerstraße 79  
→ HST *Dreisch*: 414



ca. 3 Minuten  
ca. 0,2 km

### Allgemeinmedizin und praktischer Arzt

17:13 ab Braunschweig Am Grasplatz  
17:15 an Celler Heerstraße 316 e  
→ HST *Am Grasplatz*: 416, 433



ca. 2 Minuten  
ca. 0,1 km

In allen drei untersuchten Stadtteilen des Planungsbereichs ist mindestens eine allgemeine Arztpraxis ansässig. Die Arztpraxis in Veltenhof befindet sich in der Nähe der HST *Dreisch* und ist aus dem Kernwohngebiet Veltenhofs auch zu Fuß gut erreichbar. In Watenbüttel befindet sich die Arztpraxis in unmittelbarer Nähe der HST *Am Grasplatz*. Auch in Völkenrode liegt die Gemeinschaftspraxis unweit der nächsten HST *Am Dorfplatz* und ist aus allen Teilen Völkenrodes zu Fuß erreichbar.

## 1.4 Apotheken

Anker-Apotheke  
Pfälzer Apotheke

Celler Heerstraße 354  
Pfälzerstraße 75

### Anker-Apotheke

17:13 ab Braunschweig Am Grasplatz  
17:15 an Celler Heerstraße 354  
→ HST *Am Grasplatz*: 416, 433



ca. 2 Minuten  
ca. 0,1 km

### Pfälzer Apotheke

17:39 ab Braunschweig Dreisch  
17:40 an Pfälzerstraße 75  
→ HST *Dreisch*: 414



ca. 1 Minute  
ca. 0,1 km

Apotheken sind im Planungsbereich sowohl im Stadtteil Veltenhof als auch im Stadtteil Watenbüttel ansässig. Der Stadtteil Völkenrode verfügt über kein eigenes Angebot. In Veltenhof befindet sich die Pfälzer Apotheke in der Nähe der Arztpraxis und der HST *Dreisch*. Die Anker-Apotheke in Watenbüttel ist gegenüber der örtlichen Arztpraxis ansässig. Die nächste HST *Am Grasplatz* liegt 100 m entfernt. Beide Einrichtungen sind innerhalb des jeweiligen Stadtteils auch direkt fußläufig erreichbar.




## 1.5 Nahversorger

NETTO  
PENNY  
REWE




Sandhofenstraße 2  
Celler Heerstraße 318  
Hans-Jürgen-Straße 10

→ Ein Wochenmarkt wird nicht angeboten




### NETTO

17:11 ab Braunschweig Ernst-Böhme-Straße   ca. 4 Minuten  
17:15 an Sandhofenstraße 2  ca. 0,1 km  
→ HST *Ernst-Böhme-Straße*: 414

### PENNY

17:13 ab Braunschweig Am Grasplatz   ca. 3 Minuten  
17:16 an Celler Heerstraße 318  ca. 0,2 km  
→ HST *Am Grasplatz*: 416, 433

### REWE

10:26 ab Braunschweig Am Grasplatz   ca. 1 Minute  
10:27 an Hans-Jürgen-Straße 10  ca. 0,0 km  
→ HST *Am Grasplatz*: 416, 433

Im Planungsbereich 16 ist in Veltenhof und Watenbüttel mindestens ein Nahversorger vorhanden. Völkenrode verfügt dagegen über keine eigene Nahversorgungseinrichtung.

In Veltenhof befindet sich ein Discounter unweit der nächstgelegenen HST *Ernst-Böhme-Straße* (0,1 km Entfernung). Ein direktes fußläufiges Erreichen kann aus einigen Gebieten Veltenhofs mit Wegen von mehr als einem Kilometer verbunden sein.

### Nahversorgungsteilbereich Veltenhof

"Die Nahversorgungssituation im Teilbereich Veltenhof ist als noch gut zu bezeichnen, wenngleich sich das Angebot im Sortiment Nahrungs- und Genussmittel im Wesentlichen auf einen einzigen Betrieb beschränkt. [...] Durch die zentrale Lage dieses Betriebs wird zudem ein relativ hoher Nahversorgungsanteil im Teilbereich erzielt" (Acocella 2004: 93).

Watenbüttel wird durch zwei Discounter – einen an der Celler Heerstraße und einen an der Hans-Jürgen-Straße – versorgt. Die jeweils nächstgelegene Haltestelle *Am Grasplatz* ist sehr gut fußläufig erreichbar. Ein direktes fußläufiges Erreichen ist aufgrund der zentralen Lage der Märkte aus allen Teilen Watenbüttels gegeben.

## 1.6 Zwischenfazit Grundversorgung

Die Ergebnisse des Planungsbereiches 16 Völkenrode/Watenbüttel/Veltenhof zeigen, dass die Versorgungssituation in Veltenhof relativ gut ist, während Watenbüttel und Völkenrode Mängel in der Grundversorgung aufweisen. Besonders Völkenrode scheint benachteiligt, da hier von den untersuchten Grundversorgern ausschließlich eine Arztpraxis ansässig ist.

Insgesamt sind im Planungsbereich ein Seniorenkreis, drei Arztpraxen, zwei Apotheken und drei Lebensmittelbetriebe ansässig. Ein Wochenmarkt wird nicht angeboten. Büros der NH und Sozialstationen sind ebenfalls nicht im Planungsbereich zu finden.

Stadtteilzentren sind im Planungsbereich 16 nicht vorhanden.

## 2. Mobilität ÖPNV

Bei der Untersuchung der Mobilitätschancen durch den ÖPNV werden sowohl die Verbindungen zwischen den einzelnen Stadtteilen als auch die jeweiligen Anbindungen an die Innenstadt betrachtet.

### 2.1 Straßenbahnnetz

Der Planungsbereich ist nicht an das Straßenbahnnetz angeschlossen.

### 2.2 Busliniennetz

Völkenrode und Watenbüttel werden durch zwei Buslinien (416, 433) versorgt, die ihre Start- und Endhaltestelle im Stadtteil Völkenrode haben. Völkenrode wird dabei durch zwei, Watenbüttel durch fünf Haltestellen versorgt. Diese befinden sich an den Hauptstraßen und versorgen die jeweiligen Stadtteile so, dass eine fußläufige Erreichbarkeit aus allen Teilen gegeben ist. Der Stadtteil Veltenhof wird hauptsächlich durch die Linie 414 versorgt.

Bushaltestellen in Völkenrode: *Am Dorfplatz, Bahnübergang*

Bushaltestellen in Watenbüttel: *Am Bruchkamp* (niederflurgerecht), *Am Grasplatz, Schlesierweg, Neuruppinstraße, PTB*

Bushaltestellen in Veltenhof: *Grotian-Steinweg-Straße, Hansestraße, Hafen, Ernst-Böhme-Straße, Am Hafen, Waller Weg, Heersfeld, Unter den Linden, Wendener Weg, Dreisch, Sandanger*

#### **416 Völkenrode <> Kralenriede Wartheweg**

*Am Dorfplatz, Bahnübergang, Am Bruchkamp, Am Grasplatz, Schlesierweg, ..., Klinikum Celler Straße, ..., Friedrich-Wilhelm-Straße, ..., Rathaus, ..., Staatstheater, ..., Wartheweg*  
→ Mo – Fr, Sa, So/Ft, Ferien

Die Streckenführung der Linie 416 verbindet die Stadtteile Völkenrode und Watenbüttel und bietet eine direkte Anbindung an die Innenstadt. Eine Fahrt zwischen den HST *Am Dorfplatz* und *Am Grasplatz* dauert 4, zum Rathaus 24 Minuten. Die Linie verkehrt täglich.

#### **433 Völkenrode <> Hondelage**

*Am Dorfplatz, Bahnübergang, Am Bruchkamp, Am Grasplatz, Neuruppinstraße, PTB, ..., Saarplatz, ..., Rudolfplatz, ..., Hamburger Straße, ..., Berggarten*  
→ Mo – Fr

Auch die Linie 433 verbindet Völkenrode und Watenbüttel, fährt aber im weiteren Verlauf die Innenstadt nicht an. Es ist jedoch möglich, an zentralen HST wie *Rudolfplatz* oder *Hamburger Straße* in Linien mit Richtung Innenstadt umzusteigen. Die Linie verkehrt nur werktags.

#### **414 Wenden <> Stadion**

*Heideblick, ..., Grotian-Steinweg-Straße, Hansestraße, Hafen, Ernst-Böhme-Straße, Am Hafen, Waller Weg, Heersfeld, Unter den Linden, Wendener Weg, Dreisch, Sandanger, ..., Stadion*  
→ Mo – Fr, Sa, So/Ft

Die Linie 414 verbindet Veltenhof mit dem Stadtteil Wenden im Planungsbereich 26 und in der Gegenrichtung mit der HST *Stadion* im Planungsbereich 18. Vom Stadion aus kann mittels Straßenbahn die Innenstadt erreicht werden. Die Linie verkehrt täglich.



### **2.3 Zwischenfazit ÖPNV**

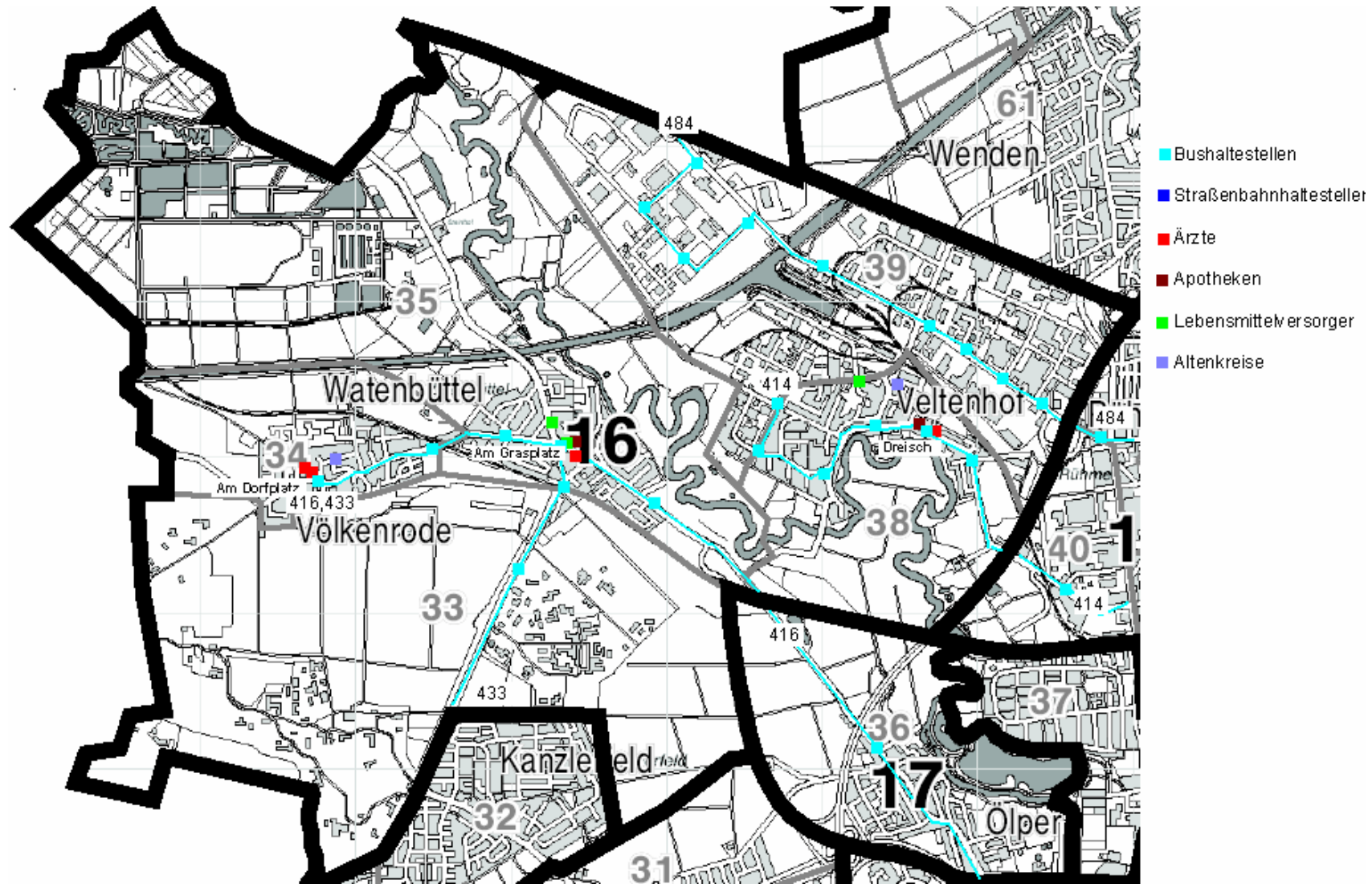
Die Stadtteile Watenbüttel und Völkenrode werden durch die Linien 416 und 433 verbunden. Die Buslinie 416 ermöglicht ein umsteigefreies Erreichen der Innenstadt.

In Veltenhof verkehrt nur die Buslinie 414, die bereits an der HST *Stadion* endet, wo zum Erreichen der Innenstadt umgestiegen werden muss. Eine direkte Verbindung des ÖPNV zwischen Veltenhof und den anderen Stadtteilen des Planungsbereichs existiert nicht.

### **3. Fazit**

- Die Versorgung ist in den Stadtteilen des Planungsbereichs unterschiedlich zu bewerten. Veltenhof ist durch oben ermittelte Grundversorgung gut ausgestattet und somit auch relativ unabhängig.
- In Völkenrode und Watenbüttel bestehen zum Teil gravierende Mängel in der Versorgung. Diese Mängel können innerhalb des Planungsbereichs nur bedingt durch den ÖPNV kompensiert werden, da zwischen Veltenhof und den anderen Stadtteilen keine direkte Verbindung besteht. Es bleibt nur die Möglichkeit, andere Planungsbereiche bzw. die Innenstadt aufzusuchen.

#### 4 Abbildung Planungsbereich 16 Völkenrode/Watenbüttel/Veltenhof



**Planungsbereich 17 Ölper**  
**Stadtteil Ölper**  
**Statistischer Bezirk 36**

Einwohner am 31. Dezember 2006 im Alter von ...					Einwohner insgesamt	Anteil 75-Jähriger und älter in %
	60 – 65	65 – 70	70 – 75	75 und älter		
Planungsbereich 17	70	85	65	94	1 349	7,0
Statistischer Bezirk 36 Ölper	70	85	65	94		





Angebot für Senioren	Name und Anschrift	Statistischer Bezirk
Begegnungsstätten	kein Angebot	
Seniorenkreise	Seniorenkreis Ölper Celler Heerstraße 25, 38114 Braunschweig (Gaststätte Achilles)	36
Mittagstische	kein Angebot	
Nachbarschaftshilfe	NH Braunschweig Nordwest Triftweg 73, 38118 Braunschweig	36
Sozialstation	ambet e. V. – Sozialstation In den Rosenäckern 11, 38116 Braunschweig	36
Seniorenwohnungen	kein Angebot	
Betreutes Wohnen	kein Angebot	
Betreute Wohngruppen	kein Angebot	
Alten- und Pflegeheime	kein Angebot	

## 1. Grundversorgung

### 1.1 Begegnungsstätten und Seniorenkreise





Die Analyse der Begegnungsmöglichkeiten für Senioren im Planungsbereich 17 ergab ausschließlich ein Angebot. Der Seniorenkreis Ölper hat seinen Treffpunkt in der Gaststätte Achilles in der Celler Heerstraße.

#### Seniorenkreis Ölper

08:46 ab Braunschweig Am Mühlengraben   ca. 1 Minute  
 08:47 an Celler Heerstraße 25   ca. 0,0 km  
 → HST *Am Mühlengraben*: 416, 443

Die Erreichbarkeit des Seniorenkreises mittels ÖPNV ist gegeben. Das Angebot befindet sich in unmittelbarer Nähe zur HST *Am Mühlgraben*. Die relativ geringe Größe des Planungsbereichs ermöglicht eine gute bis ausreichende fußläufige Erreichbarkeit des Angebots aus allen Gebieten des Stadtteils.




#### Beispiel aus dem Norden Ölpers → Seniorenkreis Ölper

ab Braunschweig Zum Wiesengrund (Ende)   ca. 14 Minuten  
 an Braunschweig Celler Heerstraße 25   ca. 0,9 km




## 1.2 Nachbarschaftshilfe und Sozialstation

Für die Koordinierung von Hilfen im Haushalt ist im Planungsbereich 17 die Nachbarschaftshilfe (NH) Nordwest zuständig. Ambulante Pflege wird durch die Sozialstation des Vereins ambet organisiert.

### NH Nordwest

9:42 ab Braunschweig Rudolfplatz   ca. 4 Minuten  
9:46 an Triftweg 73  ca. 0,2 km  
→ HST *Rudolfplatz*: 411, 419, 422, 429, 433, 439, 450, 461, 560

### ambet e. V. – Sozialstation




9:42 ab Braunschweig Saarplatz   ca. 3 Minuten  
9:45 an In den Rosenäckern 11  ca. 0,1 km  
→ HST *Saarplatz*: 411, 422, 433, 461, 560

Erreicht werden können sowohl die NH als auch die Sozialstation mit öffentlichen Verkehrsmitteln. Beide Büros befinden sich in geringer Entfernung zu den jeweils nächstgelegenen Haltestellen. Eine direkte fußläufige Erreichbarkeit ist für die Bewohner des Planungsbereichs 17 jedoch nicht gegeben, da die Anlaufstellen in anderen Planungsbereichen ansässig sind.

## 1.3 Ärzte

Allgemeinmedizin und praktischer Arzt/Gemeinschaftspraxis Stobbe      Celler Heerstraße 168

### Gemeinschaftspraxis

13:05 ab Braunschweig Biberweg   ca. 1 Minute  
13:06 an Celler Heerstraße (x) Biberweg  ca. 0,0 km  
→ HST *Biberweg*: 416, 443

Der Planungsbereich Ölper wird durch eine Gemeinschaftspraxis versorgt. Die Praxis befindet sich direkt an der Hauptstraße. Die nächste HST *Biberweg* liegt in sehr guter fußläufiger Erreichbarkeit. Aufgrund der geringen Größe des Stadtteils ist die Praxis aus allen Teilen auch direkt fußläufig zu erreichen.

## 1.4 Apotheken

Der Planungsbereich Ölper wird durch keine Apotheke versorgt. Eine fußläufige Nähe zu Einrichtungen in Nachbarplanungsbereichen ist nicht gegeben.

## 1.5 Nahversorger

Im Planungsbereich ist kein Nahversorger ansässig. Das Erreichen eines Anbieters ist nur durch die Inanspruchnahme des ÖPNV möglich.

→ ein Wochenmarkt wird nicht angeboten

"Nicht nahversorgt ist der Stadtteil Ölper; aufgrund seiner relativ geringen Einwohnerzahl erscheint eine wohnortnahe Grundversorgung auch zukünftig allenfalls durch einen Nischenanbieter möglich" (Acocella 2004: 68).

## 1.6 Zwischenfazit Grundversorgung

Der Planungsbereich Ölper wird durch einen Seniorenkreis und eine Gemeinschaftspraxis versorgt. Nahversorger und Apotheken sind nicht ansässig. Auch die Sitze der zuständigen NH sowie Sozialstation sind in anderen Planungsbereichen zu verorten. Allerdings sind aufgrund der geringen Größe des Planungsbereichs Arztpraxis und Seniorenkreis gut fußläufig erreichbar.

## 2. Mobilität ÖPNV

Im folgenden Abschnitt der Mobilitätsanalyse liegen die Schwerpunkte der Untersuchung auf den Möglichkeiten, außerhalb des Planungsbereichs die fehlenden Grundversorger sowie die Innenstadt zu erreichen.

### 2.1 Straßenbahnnetz

Der Planungsbereich ist nicht an das Straßenbahnnetz angeschlossen.

### 2.2 Busliniennetz

Ölper wird von zwei Buslinien versorgt. Die Linien 416 und 443 durchqueren den Stadtteil entlang der Celler Heerstraße. Die Verteilung der Bushaltestellen ist so, dass eine fußläufige Erreichbarkeit aus den Wohngebieten gegeben ist.

Bushaltestellen: *Bockshornweg, Am Mühlengraben, Biberweg*

#### 416 Völkenrode <> Kralenriede Wartheweg

*Am Dorfplatz, ..., Bockshornweg, Am Mühlengraben, Biberweg, Varrentrappstraße, ..., Altstadtmarkt, Friedrich-Wilhelm-Platz, ..., Rathaus, Staatstheater, ..., Jasperallee, ..., Nordbad, ..., Wartheweg*

→ Mo – Fr, Sa, So/Ft, Ferien

Die Linie 416 verkehrt an allen Tagen der Woche. Die Innenstadt Braunschweigs wird direkt angefahren, sodass kein Umsteigen nötig ist. Die Fahrt zwischen den HST *Bockshornweg* und *Rathaus* dauert 16 Minuten. In der Gegenrichtung werden die Stadtteile Watenbüttel und Völkenrode angefahren.

#### 443 Ölper <> Querum

*Bockshornweg, Am Mühlengraben, Biberweg, Varrentrappstraße, ..., Altstadtmarkt, Friedrich-Wilhelm-Platz, ..., Rathaus, Staatstheater, ..., Kastanienallee, ..., Kreuzteich, ..., Duisburger Straße*

→ Mo – Fr, Sa, Ferien

Die Linie 443 ergänzt das Angebot der 416 in Richtung Innenstadt. Die Linie verkehrt werk- und samstags.

In Richtung Innenstadt durchqueren die Linien 416 und 443 den Planungsbereich 7. Hierbei frequentieren sie die HST *Klinikum Celler Straße* und *Amalienplatz*, von wo Nahversorger bzw. Apotheke in geringer Entfernung erreicht werden können. Weiterhin besteht die Möglichkeit, die Linie 416 in Richtung Völkenrode zu nutzen, um Angebote im Stadtteil Watenbüttel wahrzunehmen.

## 2.3 Zwischenfazit ÖPNV

Die Versorgung des Planungsbereichs mit Buslinien ist gut. Die Haltestellen sind gut erreichbar und es besteht eine direkte Anbindung an die Innenstadt. Um die Defizite der Grundversorgung auszugleichen, wird die Nutzung der Anbieter im Planungsbereich 7 bzw. im Planungsbereich 16 empfohlen.

## 3. Fazit

- Die Versorgungslage im Planungsbereich Ölper ist, auch aufgrund der geringen Größe, defizitär. Der Planungsbereich wird nur durch eine Gemeinschaftspraxis und einen Seniorenkreis versorgt. Der ÖPNV vermag diese Defizite jedoch teilweise zu kompensieren.
- Ein zentraler Knotenpunkt ist nicht zu erkennen.

## 4. Abbildung Planungsbereich 17 Ölper



■ Bushaltestellen

■ Straßenbahnhaltestellen

■ Ärzte

■ Apotheken

■ Lebensmittelversorger

■ Altenkreise

**Planungsbereich 18 Siegfriedviertel/Schwarzer Berg**  
**Stadtteile Siegfriedviertel und Schwarzer Berg**  
**Statistische Bezirke 37, 43**

Einwohner am 31. Dezember 2006 im Alter von ...					Einwohner insgesamt	Anteil 75-Jähriger und älter in %
	60 – 65	65 – 70	70 – 75	75 und älter		
Planungsbereich 18	720	965	667	1 529	12 094	12,6
Statistische Bezirke						
37 Schwarzer Berg	307	445	355	630		
43 Siegfriedviertel	413	520	312	899		

Angebot für Senioren	Name und Anschrift	Statistischer Bezirk
Begegnungsstätte	Begegnungsstätte Ottenroder Straße Ottenroder Straße 11 d, 38106 Braunschweig	43
Seniorenkreise	Altenkreis St. Georg Isoldestraße 14, 38106 Braunschweig (ev. Gemeindehaus)	43
	BTSV Eintracht Braunschweig Seniorensport- und Freizeitabteilung Hamburger Straße 210, 38112 Braunschweig	43
	Altenkreis Christuskirche, Am Schwarzen Berge 31 b, 38112 Braunschweig (Gemeindezentrum)	37
Mittagstische	kein Angebot	
Nachbarschaftshilfen	NH Braunschweig Nord Veltenhöfer Straße 3, 38110 Braunschweig	37
	NH Ottenroder Straße Ottenroder Straße 11 d, 38106 Braunschweig	43
Sozialstation	Diakoniestation Braunschweig Teilstation I Nordwest Ligusterweg 28, 38112 Braunschweig	37, 43
Seniorenwohnungen	Ottenroder Straße 11 a – c, 12 a – d, 38106 Braunschweig	43
	Freyastraße 66, 38106 Braunschweig	43
Betreutes Wohnen	kein Angebot	
Betreute Wohngruppen	kein Angebot	
Alten- und Pflegeheime	Seniorenanlage Sielkamp Sielkamp 1 d, 38112 Braunschweig	37
	Seniorenpflegeheim Ottenroder Straße Ottenroder Straße 12, 38106 Braunschweig	43
	Altenheim Wilhelminum Rüdigerstraße 8 a, 38106 Braunschweig	43

# 1. Grundversorgung

## 1.1 Begegnungsstätten und Seniorenkreise




Die Untersuchung der Begegnungsmöglichkeiten für Senioren im Planungsbereich 18 ergab vier Anlaufstellen. Im statistischen Bezirk Siegfriedviertel (43) sind demnach eine Begegnungsstätte und zwei Seniorenkreise ansässig.

Die Begegnungsstätte Ottenroder Straße bietet offene Gruppen mit Aktivitäten in verschiedenen Bereichen für Menschen aller Altersgruppen. Für die ältere Generation sind der Seniorenkreis Siegfried e. V. und der Seniorenkreis 1958 (Polizeisenioren) feste Bestandteile der Einrichtung. Der Standort befindet sich am östlichen Rand des Stadtteils.

Ein weiteres Angebot im Siegfriedviertel wird von der evangelischen Gemeinde St. Georg in der Isoldestraße ausgerichtet. Die Seniorensport- und Freizeitabteilung des BTSV Eintracht befindet sich in Räumen des Stadions an der Hamburger Straße.




Im statistischen Bezirk Schwarzer Berg (37) ist eine Einrichtung für Senioren ansässig, die von der evangelischen Christusgemeinde organisiert wird.

### Begegnungsstätte Ottenroder Straße

09:57	ab Braunschweig Ottenroder Straße			ca. 3 Minuten
10:00	an Ottenroder Straße 11 d			ca. 0,1 km




→ HST *Ottenroder Straße: 2*

### Altenkreis St. Georg

10:02	ab Braunschweig Schützenplatz			ca. 9 Minuten
10:11	an Isoldestraße 14			ca. 0,4 km




→ HST *Schützenplatz: 2, 4, 7*

### Seniorensport und Freizeitabteilung Eintracht Braunschweig

09:46	ab Braunschweig Stadion			ca. 3 Minuten
09:49	an Hamburger Straße 210			ca. 0,1 km

→ HST *Stadion: 4, 7, 414, 454, 464*




### Altenkreis Christuskirche

09:39	ab Braunschweig Am Schwarzen Berge			ca. 5 Minuten
09:44	an Am Schwarzen Berge 31 b			ca. 0,3 km

→ HST *Am Schwarzen Berge: 454*

Die Analyse der Erreichbarkeit der Angebote mittels ÖPNV ergab eine gute bis sehr gute fußläufige Nähe der Standorte zu den jeweils nächstgelegenen Haltestellen. Aus einigen Wohngebieten des Stadtteils Siegfriedviertel können sich jedoch zum direkten Erreichen des nächstgelegenen Angebots Fußwege von über einem Kilometer ergeben. Die fußläufige Erreichbarkeit des Altenkreises Christuskirche ist innerhalb des statistischen Bezirkes Schwarzer Berg (37) aufgrund der geringen Größe des Stadtteils gegeben.

### Beispiel aus dem Norden des Siegfriedviertels → Begegnungsstätte Ottenroder Straße





ab Braunschweig Arminiusstraße (Mitte)			ca. 15 Minuten
an Braunschweig Ottenroder Straße 11d			ca. 1,1 km







## 1.2 Nachbarschaftshilfen und Sozialstation

Die Koordination von Hilfen im Haushalt übernehmen im Planungsbereich 18 zwei Nachbarschaftshilfen (NH). Dabei versorgt die NH Nord den Schwarzen Berg, während die NH Ottenroder Straße für das Siegfriedviertel verantwortlich ist. Ambulante Dienste werden im Planungsbereich von der Teilstation I Nordwest der Diakonie organisiert.





### NH Braunschweig Nord

9:42 ab Braunschweig Wenden Veltenhöfer Straße   ca. 4 Minuten  
9:46 an Veltenhöfer Straße 3   ca. 0,2 km  
→ HST *Wenden Veltenhöfer Straße*: 4, 7, 414

### NH Ottenroder Straße

09:42 ab Braunschweig Ottenroder Straße   ca. 2 Minute  
09:45 an Ottenroder Straße 11 d   ca. 0,1 km  
→ HST *Ottenroder Straße*: 2

### Diakoniestation Braunschweig Teilstation I Nordwest





9:42 ab Braunschweig Ligusterweg   ca. 4 Minuten  
9:46 an Ligusterweg 28   ca. 0,2 km  
→ HST *Ligusterweg*: 454

Die Erreichbarkeit der Büros von NH und Sozialstation mittels ÖPNV ist gegeben, da die Anlaufstellen in geringen Entfernungen zu den nächsten Haltestellen zu finden sind. Eine direkte fußläufige Erreichbarkeit ist teilweise auch möglich, da eine NH im Siegfriedviertel und die Sozialstation am Schwarzen Berg ansässig sind. Der Sitz der NH Nord befindet sich nicht im Planungsbereich.





## 1.3 Ärzte

Allgemein/Innere Medizin	Siegfriedstraße	100
Allgemeinmedizin und praktischer Arzt	Ligusterweg	28
Allgemeinmedizin und praktischer Arzt	Nibelungenplatz	8





### Allgemein/Innere Medizin

09:53 ab Braunschweig Nibelungenplatz   ca. 3 Minuten  
09:56 an Siegfriedstraße 100   ca. 0,2 km  
→ HST *Nibelungenplatz*: 2

### Allgemeinmedizin und praktischer Arzt

10:08 ab Braunschweig Ligusterweg   ca. 2 Minuten  
10:10 an Ligusterweg 28   ca. 0,1 km  
→ HST *Ligusterweg*: 454

### Allgemeinmedizin und praktischer Arzt

09:53 ab Braunschweig Nibelungenplatz   ca. 3 Minuten  
09:56 an Nibelungenplatz 8   ca. 0,1 km  
→ HST *Nibelungenplatz*: 2




Im Planungsbereich sind drei Arztpraxen ansässig, wobei der Stadtteil Schwarzer Berg durch ein Angebot und der Stadtteil Siegfriedviertel durch zwei Angebote versorgt werden. Die Praxis am Schwarzen Berg befindet sich im Ligusterweg, zentral im Wohngebiet, und ist mit dem ÖPNV sehr gut zu erreichen (Entfernung zur HST *Ligusterweg* ca. 100 m).

Im Siegfriedviertel hat eine Praxis ihren Standort an der Hauptstraße (Siegfriedstraße) in 200 m Entfernung zur nächsten Bushaltestelle, die andere Praxis befindet sich am Nibelungenplatz (100 m Entfernung zur nächsten Haltestelle). Somit sind beide Anbieter an zentralen Orten des Stadtteils zu finden und direkt fußläufig erreichbar.

## 1.4 Apotheken




Kosmos-Apotheke	Am Schwarzen Berge 1
Apotheke Schwarzer Berg	Ligusterweg 28
Pelikan-Apotheke	Bienroder Weg 79
Siegfried-Apotheke	Siegfriedstraße 100
Nibelungen-Apotheke	Nibelungenplatz 9

### Kosmos-Apotheke

10:01	ab Braunschweig Stadion			ca. 7 Minuten
10:08	an Am Schwarzen Berge 1			ca. 0,3 km



→ HST *Stadion*: 4, 7, 414, 454, 464

### Apotheke Schwarzer Berg

10:08	ab Braunschweig Ligusterweg			ca. 2 Minuten
10:10	an Ligusterweg 28			ca. 0,1 km

→ HST *Ligusterweg*: 454




### Pelikan-Apotheke

10:00	ab Braunschweig Siegfriedstraße			ca. 1 Minute
10:01	an Bienroder Weg 79			ca. 0,0 km

1.	Start Haltestelle Braunschweig Siegfriedstraße.	
2.	↑ geradeaus Bienroder Weg	20 m
3.	Ankunft Braunschweig Bienroder Weg 79.	




→ HST *Siegfriedstraße*: 2, 416, 436

### Siegfried-Apotheke

09:53	ab Braunschweig Nibelungenplatz			ca. 3 Minuten
09:56	an Siegfriedstraße 100			ca. 0,2 km

→ HST *Nibelungenplatz*: 2

### Nibelungen-Apotheke

09:53	ab Braunschweig Nibelungenplatz			ca. 3 Minuten
09:56	an Nibelungenplatz 9			ca. 0,2 km

→ HST *Nibelungenplatz*: 2

Im Stadtteil Schwarzer Berg befinden sich zwei Apotheken. Die Apotheke Schwarzer Berg befindet sich im gleichen Haus wie die Arztpraxis, ziemlich zentral im Stadtteil, die Kosmos-Apotheke ist im Osten des Wohngebiets ansässig. Beide sind in guter bis sehr guter fußläufiger Erreichbarkeit zu den jeweils nächsten Haltestellen und können auch direkt fußläufig erreicht werden.

Das Siegfriedviertel wird von drei Apotheken versorgt. Die Pelikan-Apotheke befindet sich im Osten des Stadtteils, während die Nibelungen-Apotheke auf dem Nibelungenplatz, in unmittelbarer Nachbarschaft zu einer Arztpraxis, zu finden ist. Die Siegfried-Apotheke ist wie die Arztpraxis in der Siegfriedstraße 100 ansässig, sodass hier eine ausgesprochen gute Nutzung gewährleistet ist. Die Erreichbarkeit der Einrichtungen mittels ÖPNV ist aufgrund der geringen Entfernungen zu den Haltestellen gegeben.

## 1.5 Nahversorger

NETTO  
PENNY

Bienroder Weg 78 a  
Am Schwarzen Berge 8

### Wochenmarkt:

Dienstag 08:00 - 13:00 Uhr:  
Freitag 08:00 - 13:00 Uhr:  
→ HST *Nibelungenplatz: 2*

Nibelungenplatz  
Nibelungenplatz

### NETTO

09:45 ab Braunschweig Siegfriedstraße  
09:47 an Bienroder Weg 78 a  
→ HST *Siegfriedstraße: 2, 416, 436*



ca. 2 Minuten  
ca. 0,1 km

### PENNY

10:46 ab Braunschweig Stadion  
10:52 an Am Schwarzen Berge 8  
→ HST *Stadion: 4, 7, 414, 454, 464*



ca. 6 Minuten  
ca. 0,2 km

Die Analyse der Nahversorgung bestätigt die Anzahl von zwei Anbietern. Im Siegfriedviertel ist dabei lediglich ein Discounter am Bienroder Weg ansässig. Dieser Versorger ist in sehr guter fußläufiger Entfernung zu der nächstgelegenen Haltestelle, befindet sich aber in östlicher Randlage und bietet somit nicht für den ganzen Stadtteil Möglichkeiten zur direkten fußläufigen Erreichbarkeit. Ein zweimal wöchentlich stattfindender Markt auf dem Nibelungenplatz ergänzt das Versorgungsangebot.

Im Stadtteil Schwarzer Berg befindet sich ein Discounter an der Hauptstraße in unmittelbarer Nähe (200 m Entfernung) zur Bushaltestelle.

Nahversorgungsteilbereich Schwarzer Berg:

"Die Nahversorgungssituation im Teilbereich Schwarzer Berg muss als nicht zufriedenstellend angesehen werden, da der Versorgungsgrad aller nahversorgungsrelevanten Sortimente einen sehr niedrigen Wert aufweist. Zudem kann der einzige Lebensmittelbetrieb im Teilbereich aufgrund seiner geringen Verkaufsfläche als latent in seinem Betrieb gefährdet angesehen werden. Positiv ist lediglich der relevant hohe Nahversorgungsanteil zu bewerten, der sich auf die zentrale Lage des einzigen Lebensmittelbetriebs innerhalb des Teilbereiches und dessen kompakte Siedlungsstruktur zurückführen lässt (Acocella 2004: 89)."

## 1.6 Zwischenfazit Grundversorgung

Die Versorgung mit untersuchter Infrastruktur ist bis auf den Bereich Nahversorgung recht gut. Beide Stadtteile des Planungsbereichs verfügen über Angebote für Senioren, Apotheken und allgemeine Arztpraxen. Auch haben eine NH und eine Sozialstation ihren Sitz im Planungsbereich. Die Nahversorgungssituation hingegen ist sowohl im Siegfriedviertel als auch am Schwarzen Berg nicht zufriedenstellend. Hier sind die meisten Bewohner gezwungen, benachbarte Planungsbereiche aufzusuchen, um die Nahversorgung sicherzustellen.

Stadtteilzentren befinden sich im Siegfriedviertel auf dem Nibelungenplatz und am Schwarzen Berg im Ligusterweg.

## 2. Mobilität ÖPNV

Im folgenden Abschnitt der Mobilitätsanalyse werden die Verbindungen zwischen den Stadtteilen Schwarzer Berg und Siegfriedviertel und die jeweiligen Möglichkeiten, mit dem ÖPNV in die Innenstadt zu gelangen, untersucht.

### 2.1 Straßenbahnnetz

Der Planungsbereich 18 wird durch drei Straßenbahnlinien versorgt. Die Linien 4 und 7 durchqueren den Planungsbereich auf der Grenze zwischen den beiden Stadtteilen. Die Linie 2 fährt einen großen Bereich des Siegfriedviertels an. Alle drei Straßenbahnlinien fahren zur zentralen HST *Rathaus*.

Bahnhaltestellen 4/7: *Stadion, Gesundheitsamt* / 2: *Ottenroder Straße, Siegfriedstraße, Burgundenplatz, Nibelungenplatz, Gesundheitsamt*

#### 2 Siegfriedviertel <>Helmstedter Straße

*Ottenroder Straße, Siegfriedstraße, Burgundenplatz, Nibelungenplatz, Gesundheitsamt, ..., Hamburger Straße, ..., Hagenmarkt, Rathaus, Schloss, ..., Helmstedter Straße*  
→ Mo – Fr, Sa, So/Ft

Die Linie 2 eignet sich zur Mobilität innerhalb und außerhalb des Stadtteils Siegfriedviertel. Neben mehreren Haltestellen innerhalb des Planungsbereichs frequentiert sie zentrale Haltestellen der Stadt (*Rathaus, Schloss*). Die Linie verkehrt täglich.

#### 4 Wenden <> Heidberg

*Heideblick, ..., Stadion, Gesundheitsamt, ..., Hamburger Straße, ..., Hagenmarkt, Rathaus, Schloss, ..., Hauptbahnhof, ..., Anklamstraße*  
→ Mo – Fr, Sa, So/Ft, Ferien

#### 7 Wenden <> Weststadt Weserstraße

*Heideblick, ..., Stadion, Gesundheitsplatz, ..., Hamburger Straße, ..., Hagenmarkt, Rathaus, Schloss, ..., Friedrich-Wilhelm-Straße, ..., Europaplatz, ..., Weserstraße*  
→ Mo – Fr, Sa, Ferien

Die Linien 4 und 7 bieten eine gute Anbindung des Planungsbereichs an die Innenstadt und weitere zentrale Punkte (*Hamburger Straße, Hauptbahnhof*). Allerdings sind die Standorte der Haltestellen sowohl aus dem Siegfriedviertel als auch vom Schwarzen Berg nicht für alle Bewohner fußläufig erreichbar. Die Linie 4 verkehrt täglich, die 7 werk- und samstags.

### 2.2 Busliniennetz

Der Planungsbereich 18 wird von insgesamt drei Buslinien versorgt. Im Stadtteil Schwarzer Berg verkehrt die Linie 454, die den Stadtteil mit der HST *Stadion* verbindet. Die Haltestellen im Stadtteil bieten den Bewohnern eine gute Erreichbarkeit des Buslinienverkehrs. Der Stadtteil Siegfriedviertel wird von zwei Buslinien versorgt, deren Strecke im Osten des Planungsbereichs entlangführt. Beide Linien verbinden den Planungsbereich mit der Innenstadt. Um die im Planungsbereich östlich gelegenen Bushaltestellen (*Siegfriedstraße*) zu erreichen, kann die Straßenbahnlinie 2 genutzt werden.

Bushaltestellen Am Schwarzen Berg: *Stadion, Sielkamp, Ligusterweg, Am Schwarzen Berge, Kleebreite*

Bushaltestellen Siegfriedviertel: *Nordbad, Siegfriedstraße* (niederflurgerecht), *FreyasträÙe* (niederflurgerecht)

#### 416 Kralenriede Wartheweg <> Völkenrode

Wartheweg, ..., Nordbad, Siegfriedstraße, Freyastraße, Am Bülten, ..., Jasperallee, ..., Rathaus, Packhof, Hintern Brüdern, ..., Güldenstraße, ..., Klinikum Celler Straße, ..., Am Dorfplatz

→ Mo – Fr, Sa, So, Ferien

#### 436 Gewerbegebiet Bastholz Ost <> Rünigen

Gew. Bastholz Ost, ..., Nordbad, Siegfriedstraße, Freyastraße, Am Bülten, ..., Jasperallee, ..., Rathaus, ..., Friedrich-Wilhelm-Straße, ..., Zollkamp, ..., Dieselstraße

→ Mo – Fr, Sa, Ferien

Die Linien 416 und 436 versorgen den Osten des Siegfriedviertels. Sie fahren direkt in die Innenstadt. Die Fahrdauer zwischen den HST *Siegfriedstraße* und *Rathaus* beträgt ca. 11 Minuten. Die 416 verkehrt täglich, während die 436 werk- und samstags im Einsatz ist.

#### 454<sup>1</sup> Stadion <> Schwarzer Berg <> Stadion

Stadion, Sielkamp, Ligusterweg, Am Schwarzen Berge, Kleebreite, Stadion

→ Mo – Fr, Sa, So/Ft

Die Buslinie 454 hat nur innerhalb des Stadtteils Schwarzer Berg eine Bedeutung. Sie verbindet den Stadtteil mit der HST *Stadion*, von wo aus in Linien mit Richtung Innenstadt umgestiegen werden kann. Die Linie verkehrt täglich.

### 2.3 Zwischenfazit ÖPNV

Die Untersuchung des Öffentlichen Personennahverkehrs unterstreicht die Teilung des Planungsbereichs. Das Angebot ist zwar für jeden Stadtteil ausreichend, die Anbindungen an die Innenstadt sind jeweils gut, aber eine Verbindung durch den ÖPNV besteht nicht. Die Mobilität zwischen den beiden Stadtteilen wird dadurch erschwert. Um mit dem ÖPNV von einem in anderen Stadtteil zu gelangen, muss mehrmals umgestiegen werden.

Beispiel:

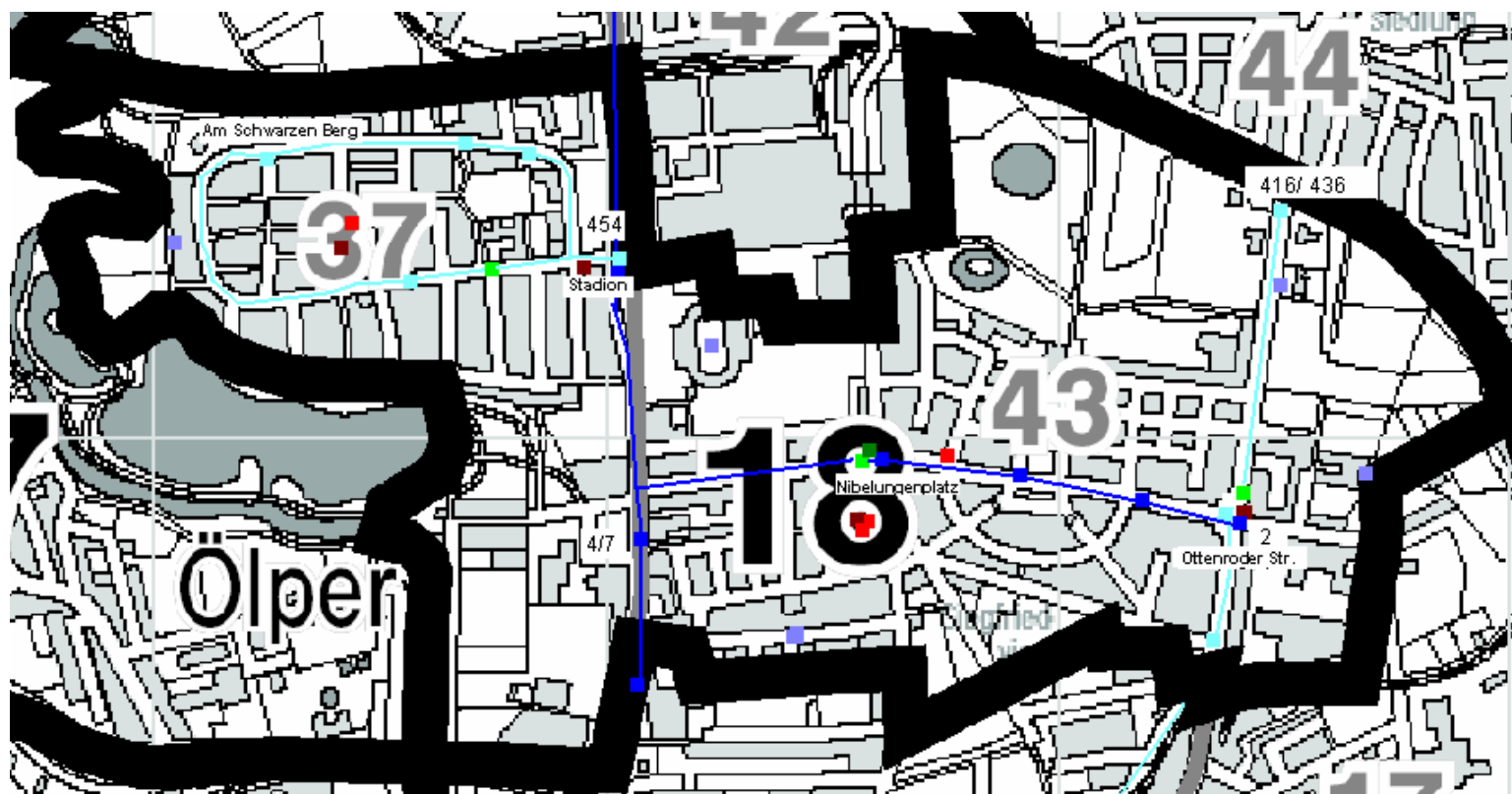
12:31	ab Schlehenhang 8			ca. 1 Minute
12:32	an Braunschweig Am Schwarzen Berge			ca. 0,1 km
12:32	ab Braunschweig Am Schwarzen Berge Bstg. B			Omnibus 454
12:35	an Braunschweig Stadion			Braunschweig Stadion
12:39	ab Braunschweig Stadion			Straßenbahn 7
12:41	an Braunschweig Gesundheitsamt Bstg. A			Braunschweig Weserstraße
12:52	ab Braunschweig Gesundheitsamt Bstg. B			Straßenbahn 2
12:56	an Braunschweig Siegfriedstraße Bstg. B			Ottenroder Straße
	<i>Linie 2: Behindertengerechte Niederflurbahn (ohne Gewähr)</i>			
12:56	ab Braunschweig Siegfriedstraße			ca. 6 Minuten
13:02	an Freyastraße 7			ca. 0,4 km

<sup>1</sup> Bus fährt meistens zusätzlich 1- bis 2-mal pro Stunde bis zur Haltestelle Kleebreite. Analysiert werden jedoch nur die Fahrten bis Stadion.

### 3. Fazit

- Im Planungsbereich 18 ist ein zumeist gutes Angebot an Grundversorgung ansässig. Bemerkenswerte Defizite treten nur im Bereich Nahversorgung auf, wo beide Stadtteile nicht ausreichend versorgt scheinen.
- Die Analyse des ÖPNV hat gezeigt, dass die Versorgung mit Bus- und Bahnverbindungen in beiden Stadtteilen ausreichend ist. Sowohl die Mobilität innerhalb der Stadtteile als auch die Anbindung an die Innenstadt sind an allen Tagen der Woche gegeben. Aus Sicht einiger Wohngebiete des Schwarzen Bergs muss an der HST *Stadion* umgestiegen werden. Die ermittelten Standorte der Bus- und Bahnhaltestellen sind in zufriedenstellenden Entfernungen zu den jeweiligen Wohngebieten. Eine direkte Verbindung der beiden Stadtteile besteht indes nicht, sodass die Kompensierung der Grundversorgungsdefizite in benachbarten Planungsbereichen geschehen muss.

#### 4. Abbildung Planungsbereich 18 Siegfriedviertel/Schwarzer Berg



- |               |               |                           |                   |
|---------------|---------------|---------------------------|-------------------|
| ■ Altenkreise | ■ Ärzte       | ■ Lebensmittelversorger   | ■ Bushaltestellen |
| ■ Apotheken   | ■ Wochenmarkt | ■ Straßenbahnhaltestellen |                   |

**Planungsbereich 19 Rühme/Vorwerksiedlung**  
**Stadtteile Rühme, Lincolnsiedlung und Vorwerksiedlung**  
**Statistische Bezirke 40 – 42**

Einwohner am 31. Dezember 2006 im Alter von ...					Einwohner insgesamt	Anteil 75-Jähriger und älter in %
	60 – 65	65 – 70	70 – 75	75 und älter		
Planungsbereich 19	199	191	136	285	3 033	9,4
Statistische Bezirke						
40 Rühme-West	11	11	.	11		
41 Rühme-Ost	93	111	78	180		
42 Vorwerksiedlung	95	69	58	94		

Angebot für Senioren	Name und Anschrift	Statistischer Bezirk
Begegnungsstätten	kein Angebot	
Seniorenkreise	Altengemeinschaft Rühme e. V. Gifhorner Straße 144, 38112 Braunschweig	41
	Altenkreis Christophorus Hesterkamp 6 a, 38112 Braunschweig	
	IG Metall-Senioren Maulbeerweg 7, 38112 Braunschweig	
Mittagstische	kein Angebot	
Nachbarschaftshilfe	NH Braunschweig Nord Veltenhöfer Straße 3, 38110 Braunschweig	40, 41, 42
Sozialstation	Diakoniestation Braunschweig Teilstation I Nordwest Ligusterweg 28, 38112 Braunschweig	40, 41, 42
Seniorenwohnungen	kein Angebot	
Betreutes Wohnen	kein Angebot	
Betreute Wohngruppen	kein Angebot	
Alten- und Pflegeheime	kein Angebot	

## 1. Grundversorgung





### 1.1 Begegnungsstätten und Seniorenkreise

Im Planungsbereich 19 sind drei Möglichkeiten zur Begegnung für Senioren ansässig. Ein Seniorenkreis befindet sich in der Lincolnsiedlung, einer in Rühme und einer auf der Grenzlinie zwischen den beiden Siedlungen, alle jedoch im statistischen Bezirk Rühme-Ost (41). Die statistischen Bezirk Vorwerksiedlung (42) und Rühme-West (40) werden nicht direkt versorgt.





Die Altengemeinschaft Rühme e. V. befindet sich auf der Gifhorner Straße, zentral im Stadtteil gelegen. Der Altenkreis Christophorus ist ein Angebot der katholischen Gemeinde St. Christophorus und befindet sich in den Räumen der Kirche im Hesterkamp, am nördlichen Rand des Planungsbereichs. Das dritte Angebot für Senioren wird von der IG Metall angeboten. Die IG Metall-Senioren treffen sich im Maulbeerweg 7. Die Einrichtung liegt am südwestlichen Rand des Planungsbereichs.







### Altengemeinschaft Rühme e. V.

10:20 ab Braunschweig Nordhoffstraße   ca. 2 Minuten  
10:22 an Gifhorner Straße 144   ca. 0,1 km  
→ HST *Nordhoffstraße*: 4, 7

### Altenkreis Christophorus





10:22 ab Braunschweig Lincolnsiedlung   ca. 6 Minuten  
10:28 an Hesterkamp 6 a   ca. 0,4 km  
→ HST *Lincolnsiedlung*: 4, 7

### IG Metall-Senioren

10:36 ab Braunschweig Maybachstraße   ca. 6 Minuten  
10:42 an Maulbeerweg 7   ca. 0,4 km  
→ HST *Maybachstraße*: 414

Zum Erreichen der Angebote im Planungsbereich 19 mit öffentlichen Verkehrsmitteln müssen Entfernungen zurückgelegt werden, die mit 100 bis 400 m in guter bis sehr guter fußläufiger Nähe zu den jeweils nächstgelegenen Haltestellen liegen. Eine direkte fußläufige Erreichbarkeit innerhalb des Planungsbereichs ist nicht aus allen Wohngebieten gegeben. Es können Wege von über einem Kilometer entstehen.





### Beispiel aus dem Osten der Vorwerksiedlung → Altengemeinschaft Rühme e. V.

ab Braunschweig Innsbrucker Straße (Mitte)   ca. 18 Minuten  
an Braunschweig Gifhorner Straße 144   ca. 1,3 km





## 1.2 Nachbarschaftshilfe und Sozialstation

Beratung von Senioren sowie Vermittlung und Koordination von Haushaltshilfen bzw. ambulanter Pflege gewährleisten im Planungsbereich die Nachbarschaftshilfe (NH) Braunschweig Nord und die Teilstation I Nordwest der Diakoniestation Braunschweig.

### NH Braunschweig Nord

9:42 ab Braunschweig Wenden Veltenhöfer Straße   ca. 4 Minuten  
9:46 an Veltenhöfer Straße 3   ca. 0,2 km  
→ HST *Wenden Veltenhöfer Straße*: 4, 7, 414

### Diakoniestation Braunschweig Teilstation I Nordwest

9:42 ab Braunschweig Ligusterweg   ca. 4 Minuten  
9:46 an Ligusterweg 28   ca. 0,2 km  
→ HST *Ligusterweg*: 454

Da die Büros von NH und Sozialstation in der Nähe der jeweils nächstgelegenen Haltestelle liegen, ist die Erreichbarkeit mittels ÖPNV gegeben. Ein direktes fußläufiges Erreichen ist jedoch nicht möglich, da sich die Anlaufstellen in anderen Planungsbereichen befinden.

### 1.3 Ärzte

Allgemeinmedizin und praktischer Arzt/Gemeinschaftspraxis

Hansestraße 1

#### Praxen in der Hansestraße

10:21 ab Braunschweig Rüsterweg

10:26 an Hansestraße 1

→ HST *Rüsterweg*: 4, 7



ca. 5 Minuten

ca. 0,3 km

Im Planungsbereich 19 befindet sich eine Gemeinschaftspraxis auf der Grenze zwischen den beiden Bezirken Rühme und Lincolnsiedlung. Die Vorwerksiedlung wird nicht direkt versorgt. Die Praxis liegt im nordwestlichen Randgebiet in unmittelbarer Nähe der Hauptstraße und in 300 m Entfernung zur Haltestelle *Rüsterweg*.

### 1.4 Apotheken

Rosen-Apotheke

Hansestraße 1

#### Rosen-Apotheke

10:21 ab Braunschweig Rüsterweg

10:26 an Hansestraße 1

→ HST *Rüsterweg*: 4, 7



ca. 5 Minuten

ca. 0,3 km

Der Planungsbereich wird durch eine Apotheke versorgt. Auch hier verfügt die Vorwerksiedlung über kein eigenes Angebot. Die Rosen-Apotheke befindet sich im gleichen Haus wie die Gemeinschaftsarztpraxis. Die Nähe zur Hauptstraße und zur nächstgelegenen Haltestelle ist gegeben.

### 1.5 Nahversorger

ALDI  
REWE

Osterbergstraße 15  
Am Denkmal 5

#### → kein Wochenmarkt

#### ALDI

10:20 ab Braunschweig Nordhoffstraße

10:25 an Osterbergstraße 15

→ HST *Nordhoffstraße*: 4, 7



ca. 5 Minuten

ca. 0,3 km

#### REWE

10:20 ab Braunschweig Nordhoffstraße

10:21 an Am Denkmal (x) Gifhomer Straße (West)

1. Start Haltestelle Braunschweig Nordhoffstraße.

2. ↑ geradeaus Gifhomer Straße

3. Ankunft Braunschweig Am Denkmal (x) Gifhomer Straße (West).

→ HST *Nordhoffstraße*: 4, 7



ca. 1 Minute

ca. 0,0 km

50 m

Im Planungsbereich Rühme/Vorwerksiedlung sind zwei Lebensmittelbetriebe im statistischen Bezirk Rühme-West (40) ansässig. Ein großflächiger Supermarkt (REWE) und ein Discounter (ALDI) konzentrieren sich relativ zentral im Planungsbereich 19. Aufgrund des recht großen Planungsbereichs können sich Fußwege von über einem Kilometer ergeben.

ab Braunschweig Riesebergstraße 1  
an Braunschweig Osterbergstraße 15



ca. 16 Minuten

ca. 1,1 km

## 1.6 Zwischenfazit Grundversorgung

Im Planungsbereich Rühme/Vorwerksiedlung sind drei Begegnungsmöglichkeiten für Senioren, eine Gemeinschaftspraxis, eine Apotheke und zwei Nahversorger vorhanden. Allerdings konzentrieren sich die Einrichtungen im Norden und im Zentrum des Planungsbereichs, wodurch die Bewohner der Vorwerksiedlung nicht direkt versorgt sind.

Mögliche Knotenpunkte lassen sich innerhalb des Planungsbereichs nicht erkennen.

## 2. Mobilität ÖPNV

Im folgenden Abschnitt der Mobilitätsanalyse werden die Verbindungen zwischen den Stadtteilen Lincolnsiedlung, Vorwerksiedlung und Rühme und die jeweiligen Möglichkeiten, mit dem ÖPNV in die Innenstadt zu gelangen, untersucht.

### 2.1 Straßenbahnnetz

Die Strecke der Straßenbahnlinien 4 und 7 verläuft innerhalb des Planungsbereichs auf der Grenze der Bezirke 40 und 41/42. Es werden vier Haltestellen im Planungsbereich angefahren, welche aufgrund der relativ zentralen Lage aus den Wohngebieten des Planungsbereichs erreicht werden können.

Bahnhaltestellen: *Lincolnsiedlung, Rüterweg, Nordhoffstraße, Schmalbachstraße.*

#### 4 Wenden <> Heidberg

*Heideblick, ..., Lincolnsiedlung, Rüterweg, Nordhoffstraße, Schmalbachstraße, Stadion, ..., Hagenmarkt, Rathaus, Schloss, ..., Hauptbahnhof, ..., Anklamstraße*

→ Mo – Fr, Sa, So/Ft, Ferien

#### 7 Wenden <> Weststadt Weserstraße

*Heideblick, ..., Lincolnsiedlung, Rüterweg, Nordhoffstraße, Schmalbachstraße, Stadion, ..., Hagenmarkt, Rathaus, Schloss, ..., Europaplatz, ..., Weserstraße*

→ Mo – Fr, Sa, Ferien

Die Linien 4 und 7 verbinden den Planungsbereich direkt mit der Innenstadt. Eine Fahrt zwischen den HST *Lincolnsiedlung* und *Rathaus* dauert 16 Minuten. Zudem können die Straßenbahnen auch zur Mobilität innerhalb des Planungsbereichs genutzt werden. Die Linie 4 verkehrt täglich, die Linie 7 werk- und samstags.

### 2.2 Busliniennetz

Der Planungsbereich 19 wird durch die Linie 414 versorgt. Die beiden Bushaltestellen versorgen dabei ein sehr kleines Gebiet im Südwesten des Planungsbereichs.

Bushaltestellen: *Maybachstraße, Schmalbachstraße*

#### **414 Wenden <> Hafen <> Stadion**

*Heideblick, ..., Hafen, ..., Maybachstraße, Schmalbachstraße, Stadion*

→ Mo – Fr, Sa, So/Ft, Ferien

Die Linie spielt bei der Mobilität im Planungsbereich und bei der Anbindung an die Innenstadt eine untergeordnete Rolle. Um in die Innenstadt zu gelangen, muss an der HST *Stadion* in die dort pendelnden Straßenbahnlinien 4 und 7 umgestiegen werden. Die Linie verkehrt täglich.

### **2.3 Zwischenfazit ÖPNV**

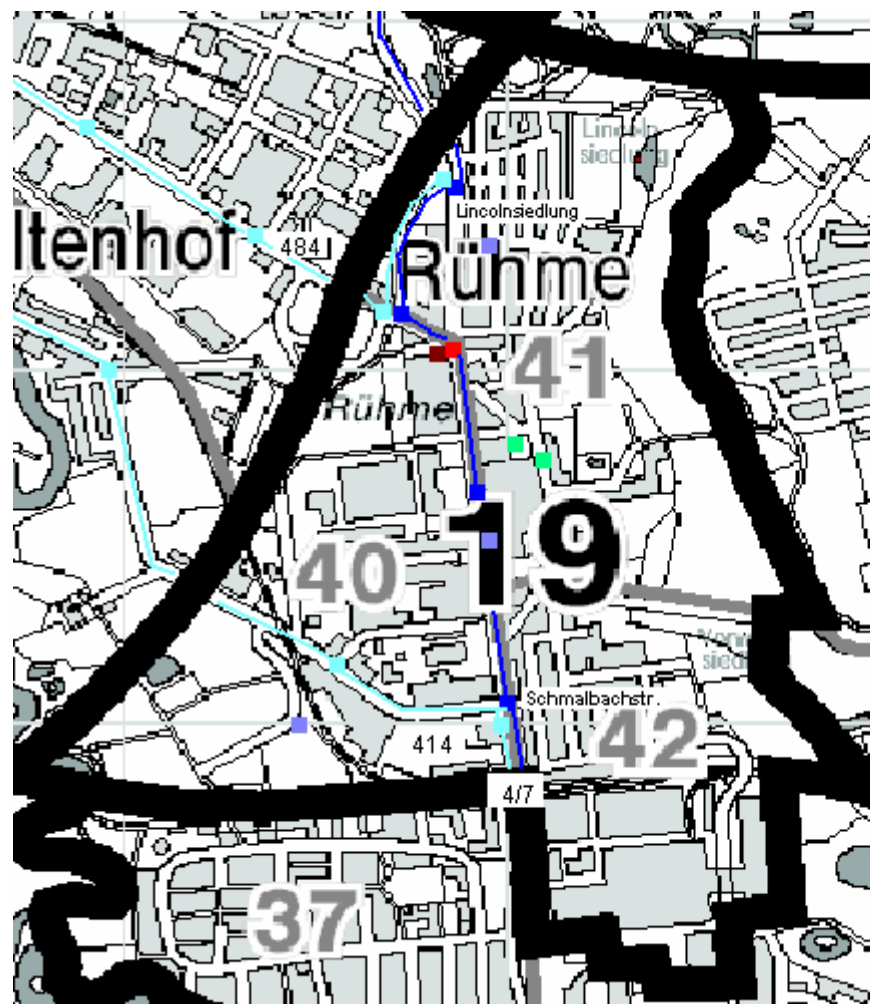
Das Angebot durch den ÖPNV ist im Planungsbereich 19 ausreichend. Die Haltestellen der Straßenbahn befinden sich in befriedigender fußläufiger Erreichbarkeit. Für die Mobilität innerhalb des Planungsbereichs und die Anbindung an die Innenstadt hat die Straßenbahn eine hohe Bedeutung.

Durch die zwei Bushaltestellen im Südwesten wird das Angebot nicht wesentlich verbessert. Die Linie 414 fährt in Richtung Stadion, von wo in die Straßenbahnen Richtung Innenstadt umgestiegen werden kann.

### **3. Fazit**

Die Angebote der Grundversorger befinden sich an relativ zentralen Stellen. Die Freizeitangebote für Senioren sind im statistischen Bezirk Rühme-Ost zu verorten. Es können sich längere Fußwege ergeben. Der Straßenbahnverkehr vermag diese Defizite teilweise auszugleichen. Die nächstgelegenen Haltestellen liegen gut im Planungsbereich verteilt und in der Nähe der genannten Versorger. Auch die Mobilität außerhalb des Planungsbereichs erwies sich als gut und umfassend.

#### 4. Abbildung Planungsbereich 19 Rühme/Vorwerksiedlung



- Bushaltestellen
- Straßenbahnhaltstellen
- Ärzte
- Apotheken
- Lebensmittelversorger
- Altenkreise

**Planungsbereich 20 Kralenriede/Schuntersiedlung**  
**Stadtteile Kralenriede und Schuntersiedlung**  
**Statistische Bezirke 44, 45**

Einwohner am 31. Dezember 2006 im Alter von ...					Einwohner insgesamt	Anteil 75-Jähriger und älter in %
	60 – 65	65 – 70	70 – 75	75 und älter		
Planungsbereich 20	233	301	247	610	5 694	10,7
Statistische Bezirke						
44 Schuntersiedlung	96	120	74	156		
45 Kralenriede	137	181	173	454		

Angebot für Senioren	Name und Anschrift	Statistischer Bezirk
Begegnungsstätten	kein Angebot	
Seniorenkreise	Seniorenkreis Kralenriede-Sandwüste e. V. Fridtjof-Nansen-Straße 29 a, 38108 Braunschweig (Schützenhaus)	45
	ver.di Senioren - Gruppe Schützenhaus Fridtjof-Nansen-Straße 29 a, 38108 Braunschweig	
	Bund für freie Lebensgestaltung e. V. Parnitzweg 5, 38108 Braunschweig	45
Mittagstische	kein Angebot	
Nachbarschaftshilfe	NH Ottenroder Straße Ottenroder Straße 11 d, 38106 Braunschweig	44, 45
Sozialstation	Diakoniestation Braunschweig Teilstation I Nordwest Ligusterweg 28, 38112 Braunschweig	44, 45
Seniorenwohnungen	kein Angebot	
Betreutes Wohnen	Wohnstift Kralenriede Henri-Dunant-Straße 72, 38108 Braunschweig	45
	Residenz Am Eichenpark Boeselagerstraße 7, 38108 Braunschweig	
Betreute Wohngruppen	kein Angebot	
Alten- und Pflegeheime	Haus Eichenpark Steinriedendamm 40, 38108 Braunschweig	45




## 1. Grundversorgung

### 1.1 Begegnungsstätten und Seniorenkreise




Die Untersuchung der Begegnungsmöglichkeiten für Senioren im Planungsbereich 20 ergab drei Angebote an zwei Standorten. Im Schützenhaus Sandwüste in der Fridtjof-Nansen-Straße hat der Seniorenkreis Kralenriede-Sandwüste e. V. seinen Treffpunkt. Darüber hinaus wird von den Senioren der Gewerkschaft ver.di ein offener Kreis im Schützenhaus angeboten. Der Seniorenkreis Bund für freie Lebensgestaltung e. V. bietet Sport und Bewegung in verschiedenen Turn- und Schwimmhallen der Stadt an. Der Versammlungsort des Kreises befindet sich im Parnitzweg, wo auch regelmäßig eine Spiel- und Handarbeitsgruppe zusammenkommt.

Beide Möglichkeiten zur Begegnung für Senioren liegen am nördlichen Rand des statistischen Bezirks Kralenriede (45). Der statistische Bezirk Schuntersiedlung (44) wird nicht direkt mit Angeboten versorgt.

### Schützenhaus Sandwüste




10:20 ab Braunschweig Wartheweg   ca. 2 Minuten  
10:22 an Fridtjof-Nansen-Straße 29 a  ca. 0,1 km  
→ HST *Wartheweg*: 416

### Bund für freie Lebensgestaltung e. V.

10:20 ab Braunschweig Wartheweg   ca. 6 Minuten  
10:26 an Parnitzweg 5  ca. 0,3 km  
→ HST *Wartheweg*: 416

Sowohl das Schützenhaus Sandwüste als auch der Treffpunkt des BfL im Parnitzweg sind mit öffentlichen Verkehrsmitteln zu erreichen. Die jeweils nächstgelegene HST *Wartheweg* befindet sich in guter bis sehr guter fußläufiger Erreichbarkeit zu den Angeboten. Da beide Einrichtungen sehr randständig im Planungsbereich angesiedelt sind, ergeben sich aus dem südlichen Kralenriede Fußwege von über einem Kilometer. Aus der Schuntersiedlung ist keine fußläufige Erreichbarkeit zu erkennen.




### Beispiel aus dem Süden Kralenriedes – Schützenhaus Sandwüste

ab Braunschweig Wichernstraße (Mitte)   ca. 21 Minuten  
an Braunschweig Fridtjof-Nansen-Straße 29 a  ca. 1,4 km




## 1.2 Nachbarschaftshilfe und Sozialstation

Hilfen im Haushalt werden im Planungsbereich 20 von der Nachbarschaftshilfe (NH) Ottenroder Straße vermittelt und koordiniert. Daneben organisiert die Teilstation I Nordwest der Diakoniestation Braunschweig ambulante Pflegedienste.

### NH Ottenroder Straße

09:42 ab Braunschweig Ottenroder Straße   ca. 2 Minute  
09:45 an Ottenroder Straße 11 d  ca. 0,1 km  
→ HST *Ottenroder Straße*: 2

### Diakoniestation Braunschweig Teilstation I Nordwest

9:42 ab Braunschweig Ligusterweg   ca. 4 Minuten  
9:46 an Ligusterweg 28  ca. 0,2 km  
→ HST *Ligusterweg*: 454

Die Büros der zuständigen NH sowie der Sozialstation befinden sich im benachbarten Planungsbereich 18, sodass eine direkte fußläufige Erreichbarkeit nicht zu erkennen ist. Die Erreichbarkeit der Anlaufstellen mittels ÖPNV ist aufgrund der geringen Entfernungen zu den jeweils nächsten Haltestellen jedoch gegeben.

### 1.3 Ärzte

Allgemein  
Allgemein/Gemeinschaftspraxis

Riekestraße 2  
Mergesstraße 16

#### Allgemein

10:21 ab Braunschweig Tostmannplatz  
10:23 an Riekestraße 2  
→ HST *Tostmannplatz*: 416, 436



ca. 2 Minuten  
ca. 0,1 km

#### Allgemein/Gemeinschaftspraxis

10:21 ab Braunschweig Tostmannplatz  
10:24 an Mergesstraße 16  
→ HST *Tostmannplatz*: 416, 436



ca. 3 Minuten  
ca. 0,1 km

Im Planungsbereich 20 sind zwei allgemeine Arztpraxen ansässig. Eine Praxis befindet sich in der Riekestraße, in unmittelbarer Nähe zur nächstgelegenen HST *Tostmannplatz*. Die Gemeinschaftspraxis in der Mergesstraße befindet sich ebenfalls in fußläufig sehr gut erreichbarer Entfernung zur HST *Tostmannplatz*. Allerdings konzentrieren sich die Versorger um den Tostmannplatz im Stadtteil Schundersiedlung. Eine fußläufige Erreichbarkeit ist aus einigen Bereichen des Stadtteils Kralenriede nicht gegeben.

### 1.4 Apotheken

Roland-Apotheke

Tostmannplatz 15

10:21 ab Braunschweig Tostmannplatz  
10:22 an Tostmannplatz 15  
→ HST *Tostmannplatz*: 416, 436



ca. 1 Minute  
ca. 0,0 km

Die Apotheke befindet sich auf dem Tostmannplatz, in unmittelbarer Nähe zur gleichnamigen Haltestelle. Die Distanzen zwischen Arztpraxen und Apotheke sind gering.

ab Braunschweig Riekestraße 2  
an Braunschweig Tostmannplatz 15



ca. 2 Minuten  
ca. 0,1 km

ab Braunschweig Mergesstraße 16  
an Braunschweig Tostmannplatz 15



ca. 2 Minuten  
ca. 0,1 km

### 1.5 Nahversorger

E Aktiv Markt Görge  
PENNY

Bienroder Weg 52  
Bienroder Weg 52

→ kein Wochenmarkt

#### E Aktiv Markt Görge, PENNY

10:20 ab Braunschweig Michelfelderplatz  
10:22 an Bienroder Weg 52  
→ HST *Michelfelderplatz*: 416, 436, 464






ca. 2 Minuten  
ca. 0,1 km






"Insgesamt befinden sich nur zwei kleinflächige Lebensmittelbetriebe mit einer Gesamtverkaufsfläche von 1 123 m<sup>2</sup> im Teilbereich Kralenriede. Von dieser Fläche entfallen 925 qm auf das Sortiment Nahrungs- und Genussmittel. Die beiden o. g. Lebensmittelbetriebe, ein Supermarkt und ein Discounter, befinden sich an einem Standort in sonstiger integrierter Lage. Der Nahversorgungsanteil liegt bei nur 41 %, nicht nahversorgt sind vor allem der überwiegende Teil des statistischen Bezirks Schuntersiedlung sowie der nördliche Bereich des statistischen Bezirks Kralenriede (Acocella 2004: 95)."

Im Planungsbereich Kralenriede/Schuntersiedlung sind zwei Lebensmittelbetriebe ansässig. Beide Nahversorger befinden sich im Stadtteil Kralenriede in geringer Entfernung zur HST *Michelfelderplatz*. In der Schuntersiedlung ist kein Nahversorger ansässig. Ein örtlicher Wochenmarkt findet nicht statt. Eine direkte fußläufige Erreichbarkeit ist aus einigen Gebieten des Planungsbereichs nicht gegeben:

#### Beispiel aus dem nördlichen Randgebiet des Planungsbereichs

ab Braunschweig Neißeweg 4			ca. 19 Minuten
an Braunschweig Bienroder Weg 52			ca. 1,3 km

#### Beispiel aus dem südöstlichen Randgebiet des Planungsbereichs

ab Braunschweig Helgolandstraße 50			ca. 19 Minuten
an Braunschweig Bienroder Weg 52			ca. 1,3 km

## 1.5 Zwischenfazit Grundversorgung

Im Planungsbereich 20 sind fast alle analysierten Elemente der Grundversorgung vorhanden. Hier befinden sich zwei Anlaufstellen für Senioren, zwei allgemeine Arztpraxen, eine Apotheke und zwei Nahversorger. Nur die Büros der NH bzw. Sozialstation sind nicht im Planungsbereich ansässig. Zudem sind nicht alle Einrichtungen aus entlegenen Wohngebieten direkt fußläufig erreichbar.

## 2. Mobilität ÖPNV

Im folgenden Abschnitt der Mobilitätsanalyse werden die Verbindungen zwischen den Stadtteilen Schuntersiedlung und Kralenriede und die jeweiligen Möglichkeiten, in die Innenstadt zu gelangen, untersucht.

### 2.1 Straßenbahnnetz

Der Planungsbereich ist nicht an das Straßenbahnnetz angeschlossen.

### 2.2 Busliniennetz

Der Planungsbereich 20 wird durch zwei Buslinien versorgt. Die Linien 416 und 436 verbinden dabei die Stadtteile Schuntersiedlung und Kralenriede miteinander und bieten die Möglichkeit, direkt in die Innenstadt zu gelangen. Die Haltestellen befinden sich an den Hauptstraßen und sind aus den Wohngebieten gut zu erreichen.

Bushaltestellen:

416: *Wartheweg, Rodelandweg* (Norden niederflurgerecht), *Steinriedendamm, Michelfelderplatz, Tostmannplatz*

436: *Gewerbegebiet Bastholz Ost, Boeselagerstraße, Blindenzentrum, Steinriedendamm, Michelfelderplatz, Tostmannplatz*

#### **416 Kralenriede Wartheweg <> Völkenrode**

*Wartheweg, Rodelandweg, Steinriedendamm, Michelfelderplatz, Tostmannplatz, ..., Siegfriedstraße, ..., Jasperallee, ..., Rathaus, Packhof, Hintern Brüdern, Altstadtmarkt, ..., Klinikum Celler Straße, ..., Am Dorfplatz*

→ Mo – Fr, Sa, So/Ft, Ferien

Die Linie 416 versorgt neben der Schuntersiedlung das Hauptwohngebiet Kralenriedes. Sie verkehrt an allen Tagen der Woche und fährt direkt in die Innenstadt.

#### **436 Gewerbegebiet Bastholz-Ost <> Rünigen**

*Gewerbegebiet Bastholz-Ost, Boeselagerstraße, Blindenzentrum, Steinriedendamm, Michelfelderplatz, Tostmannplatz, ..., Siegfriedstraße, ..., Jasperallee, ..., Rathaus, Waisenhausdamm, Friedrich-Wilhelm-Straße, Friedrich-Wilhelm-Platz, ..., Zollkamp, ..., Dieselstraße*

→ Mo – Fr, Sa, Ferien

Die Linie 436 versorgt den nordöstlichen Teil des Stadtteils Kralenriede und die Schuntersiedlung. Auch sie frequentiert zentrale Haltestellen wie *Rathaus*, wird aber seltener eingesetzt.

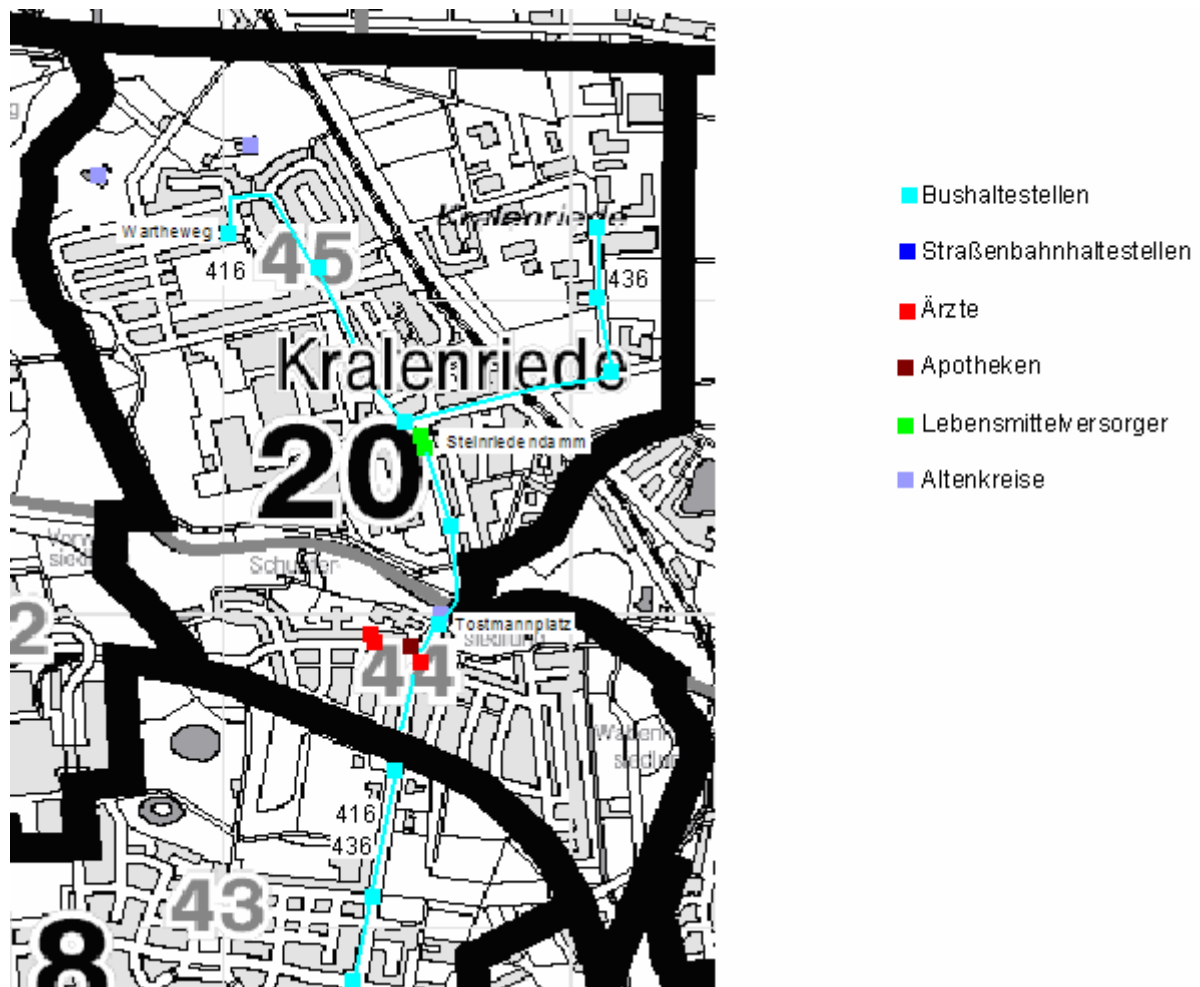
### **2.3 Zwischenfazit ÖPNV**

Der Planungsbereich 20 erfährt eine ausreichende Versorgung durch den ÖPNV. Die beiden Buslinien 416 und 436 verbinden die Stadtteile Schuntersiedlung und Kralenriede miteinander, sodass Einrichtungen im benachbarten Stadtteil gut erreicht werden können. Zudem kann mit den Linien die Innenstadt direkt erreicht werden. Das Angebot an Haltestellen ist ebenfalls ausreichend, da diese meist gut fußläufig erreichbar sind.

### **3. Fazit**

- Im Planungsbereich 20 sind fast alle untersuchten Elemente der Grundversorgung ansässig. Während sich in Kralenriede Angebote von Seniorenkreisen und Nahversorgern finden lassen, hält die Schuntersiedlung Arztpraxen und Apotheke, die um den Tostmannplatz zentriert sind, vor. Eine Kompensierung der Angebotslage in den Stadtteilen ist durch Verbindungen des ÖPNV möglich.
- Ein Knotenpunkt mit Anknüpfungspotenzial könnte am Tostmannplatz gegeben sein.

#### 4. Abbildung Planungsbereich 20 Kralenriede/Schuntersiedlung



**Planungsbereich 21 Bienrode/Waggum/Bevenrode**  
**Stadtteile Bienrode, Waggum und Bevenrode**  
**Statistische Bezirke 46, 64, 65**

Einwohner am 31. Dezember 2006 im Alter von ...					Einwohner insgesamt	Anteil 75-Jähriger und älter in %
	60 – 65	65 – 70	70 – 75	75 und älter		
Planungsbereich 21	395	508	362	439	6 248	7,0
Statistische Bezirke						
46 Bienrode	101	134	97	145		
64 Waggum	220	293	219	235		
65 Bevenrode	74	81	46	59		

Angebot für Senioren	Name und Anschrift	Statistischer Bezirk
Begegnungsstätten	kein Angebot	46
Seniorenkreise	Seniorenkreis Bienrode e. V. Altmarkstraße 33, 38110 Braunschweig	46
	Seniorenkreis Waggum e. V. Fröbelweg 2, 38110 Braunschweig	64
	Seniorenkreis Bevenrode Grasseler Straße 88, 38110 Braunschweig (altes Pfarrhaus)	65
	Rentnerband Waggum Kirchblick 1, 38110 Braunschweig (alte Schule)	64
Mittagstische	kein Angebot	
Nachbarschaftshilfe	NH Braunschweig Nord Veltenhöfer Straße 3, 38110 Braunschweig	46, 64, 65
Sozialstation	Diakoniestation Braunschweig Teilstation III Nordost Kirchgasse 5, 38104 Braunschweig	46, 64, 65
Seniorenwohnungen	kein Angebot	
Betreutes Wohnen	kein Angebot	
Betreute Wohngruppen	kein Angebot	
Alten- und Pflegeheime	kein Angebot	

## 1. Grundversorgung

### 1.1 Begegnungsstätten und Seniorenkreise




Die Untersuchung der Möglichkeiten zur Begegnung für Senioren ergab im Planungsbereich 21 vier Angebote. Dabei wird jeder der drei Stadtteile von mindestens einem Angebot versorgt.

Der Altenkreis Bienrode e. V. hat seinen Treffpunkt in der Tagesstätte in der Altmarkstraße im Westen des Stadtteils. Aufgrund der guten räumlichen Verhältnisse finden hier neben Gesprächs- und Spielerunden auch verschiedene Feste statt.




Im statistischen Bezirk Waggum (64) gibt es zwei Anlaufstellen für Aktivitäten. Der Seniorenkreis Waggum e. V. bietet verschiedene Gruppen im Fröbelweg, am südlichen Rand des Stadtteils an, während sich die Rentnerband Waggum zum Musizieren in der alten Schule im Kirchblick zusammenfindet.

Der statistische Bezirk Bevenrode (65) wird durch die Angebote des gleichnamigen Seniorenkreises versorgt. Die Treffen finden im alten Pfarrhaus in der Grasseler Straße statt.




#### Altenkreis Bienrode e. V.

10:45	ab Braunschweig Dammwiese			ca. 3 Minuten
10:48	an Altmarkstraße 33			ca. 0,2 km
→ HST <i>Dammwiese</i> : 424, 464				




#### Seniorenkreis Waggum e. V.

10:14	ab Braunschweig Feuerbrunnen			ca. 7 Minuten
10:21	an Fröbelweg 2			ca. 0,4 km
→ HST <i>Feuerbrunnen</i> : 413, 424				

#### Rentnerband Waggum




10:18	ab Braunschweig Breitenhop			ca. 3 Minuten
10:21	an Kirchblick 1			ca. 0,2 km
→ HST <i>Feuerbrunnen</i> : 413, 424				

#### Seniorenkreis Bevenrode

12:25	ab Braunschweig Am Meerbusch			ca. 3 Minuten
12:28	an Grasseler Straße 88			ca. 0,1 km
→ HST <i>Am Meerbusch</i> : 424				

Die Analyse der Erreichbarkeit der einzelnen Angebote mittels ÖPNV ergab, dass sich alle Einrichtungen in guter bis sehr guter fußläufiger Erreichbarkeit zu den jeweils nächstgelegenen Haltestellen befinden. Aufgrund der relativ geringen Größe der drei Stadtteile ist eine fußläufige Erreichbarkeit der Angebote innerhalb des jeweiligen Stadtteils gegeben, obwohl in Bienrode und Waggum Fußwege von über einem Kilometer entstehen können.




#### Beispiel aus dem Norden Waggums → Seniorenkreis Waggum e. V.

ab Braunschweig Weidenweg (Mitte)			ca. 16 Minuten
an Braunschweig Fröbelweg 2			ca. 1,1 km





## 1.2 Nachbarschaftshilfe und Sozialstation

Für die Vermittlung von Haushaltshilfen ist im Planungsbereich 21 die Nachbarschaftshilfe (NH) Braunschweig Nord zuständig. Die Organisation ambulanter Pflege gewährleistet die Teilstation III Nordost der Diakoniestation Braunschweig.

#### NH Braunschweig Nord

9:42	ab Braunschweig Wenden Veltenhöfer Straße			ca. 4 Minuten
9:46	an Veltenhöfer Straße 3			ca. 0,2 km
→ HST <i>Wenden Veltenhöfer Straße</i> : 4, 7, 414				

## Diakoniestation Braunschweig Teilstation III Nordost





9:42 ab Braunschweig Alte Dorfstraße   ca. 2 Minuten  
9:44 an Kirchgasse 5   ca. 0,1 km  
→ HST *Alte Dorfstraße*: 417, 427, 437

Die Erreichbarkeit der Büros der zuständigen NH bzw. Sozialstation mittels ÖPNV ist aufgrund der geringen Entfernungen zwischen Anlaufstellen und jeweils nächstgelegenen Haltestellen gegeben. Direkt fußläufig erreichbar sind die Büros für die Bewohner des Planungsbereichs 21 jedoch nicht, da sie sich in anderen Planungsbereichen befinden.





### 1.3 Ärzte

Allgemeinmedizin Im Großen Moore 5  
Allgemeinmedizin Bienroder Straße 8  
Allgemeinmedizin Am Steinring 48





#### Allgemeinmedizin

09:48 ab Braunschweig Im Großen Moore   ca. 3 Minuten  
09:51 an Im Großen Moore (Mitte)   ca. 0,2 km  
→ HST *Im Großen Moore*: 424, 464

#### Allgemeinmedizin

09:48 ab Braunschweig Feuerbrunnen   ca. 2 Minuten  
09:50 an Bienroder Straße 8   ca. 0,1 km  
→ HST *Feuerbrunnen*: 413, 424





#### Allgemeinmedizin

09:48 ab Braunschweig Am Steinring   ca. 3 Minuten  
09:51 an Am Steinring 48   ca. 0,2 km  
→ HST *Am Steinring*: 424

Der Planungsbereich wird von drei allgemein praktizierenden Ärzten versorgt. Dabei befindet sich eine Praxis im Stadtteil Bienrode, in geringer Entfernung zur nächstgelegenen Haltestelle des ÖPNV. Der Stadtteil Waggum wird von zwei Praxen versorgt, die ebenfalls unweit von Haltestellen entfernt sind. Im Stadtteil Bevenrode ist keine Arztpraxis ansässig.

### 1.4 Apotheken

Flugplatz-Apotheke Bienroder Straße 19

09:49 ab Braunschweig Bechtsbütteler Weg   ca. 1 Minute  
09:50 an Bienroder Straße 19   ca. 0,0 km  
→ HST *Bechtsbütteler Weg*: 424

Im Planungsbereich ist eine Apotheke in Waggum ansässig. Die Flugplatz-Apotheke hat ihren Standort in der Bienroder Straße in unmittelbarer Nähe der HST *Bechtsbütteler Weg* und nicht weit von der Arztpraxis entfernt. Die Entfernung kann zwischen Apotheke und einigen Bereichen des Ortes über einen Kilometer betragen. Bienrode und Bevenrode verfügen über keine ortsansässige Apotheke. Deshalb sind die Bewohner dieser Stadtteile unter Umständen auf den öffentlichen Personennahverkehr angewiesen. Eine fußläufige Erreichbarkeit zwischen den Stadtteilen ist nämlich nicht gegeben.

## 1.5 Nahversorger

NP-Markt  
NETTO

Am Flughafen 6  
Waggumer Straße 8c

→ kein Wochenmarkt

### NP-Markt

09:51 ab Braunschweig Feuerbrunnen  
09:53 an Am Flughafen 6  
→ HST *Feuerbrunnen*: 413, 424



ca. 2 Minuten  
ca. 0,1 km

### NETTO

09:46 ab Braunschweig Pappelallee  
09:47 an Waggumer Straße 8c  
→ HST *Pappelallee*: 424, 464



ca. 1 Minute  
ca. 0,1 km

„Im Nahversorgungsbereich sind zwei Lebensmittelbetriebe – ein Lebensmittel-SB-Markt im Stadtteil Waggum und ein großflächiger Discounter am Rande des Stadtteils Bienrode – mit einer Gesamtfläche von 950 qm angesiedelt; von diesen Flächen sind 875 qm dem Sortiment Nahrungs- und Genussmittel zuzuordnen. Beide Betriebe befinden sich in sonstiger integrierter Lage.“ (Acocella 2004: 96)

Die Analyse der Nahversorgung bestätigt die Anzahl von zwei Lebensmittelmärkten. Der NP-Markt in Waggum befindet sich in unmittelbarer Nachbarschaft zur nächstgelegenen HST *Feuerbrunnen*. Der Netto-Markt in Bienrode befindet sich ebenfalls in unmittelbarer Nähe der nächstgelegenen Haltestelle.

## 1.5 Zwischenfazit Grundversorgung

Die Versorgungssituation gestaltet sich in den drei Stadtteilen des Planungsbereichs unterschiedlich. Während Waggum über ein gutes Angebot an untersuchter Infrastruktur verfügt, fehlt in Bienrode eine Apotheke. Die Situation in Bevenrode scheint prekär, da hier ausschließlich ein Seniorenkreis ansässig ist, andere Versorger wie Ärzte, Apotheken und Lebensmittelbetriebe aber nicht zu finden sind. Innerhalb der Stadtteile sind die vorhandenen Angebote aufgrund der geringen Größe fußläufig erreichbar. Nachteilig scheint auch, dass keine NH bzw. Sozialstation ihren Sitz im Planungsbereich hat.

## 2. Mobilität ÖPNV

Im folgenden Abschnitt werden die Verbindungen des ÖPNV innerhalb und außerhalb des Planungsbereiches Bienrode/Waggum/Bevenrode untersucht. Die Analyse soll die Verbindungen der Stadtteile untereinander und die jeweiligen Möglichkeiten, die Innenstadt zu erreichen, darstellen.

### 2.1 Straßenbahnnetz

Der Planungsbereich ist nicht an das Straßenbahnnetz angeschlossen.

## 2.2 Busliniennetz

Der Planungsbereich 21 wird durch die Buslinien 413 und 424 versorgt. Dabei verbindet die 424 die drei Stadtteile miteinander, während die 413 vom Stadtteil Waggum (selten von Bevenrode) aus die Innenstadt direkt anfährt. Das Angebot an Haltestellen ist in allen Stadtteilen ausreichend, sie sind aus den Wohngebieten fußläufig erreichbar.

Bushaltestellen in Bienrode: *Am Berge, Dammwiese, Pappelallee, Am Platz, Im Großen Moore*

Bushaltestellen in Waggum: *Bechtsbütteler Weg, Am Steinring, Feuerbrunnen, Breitenhop, Am Oberstiege* (niederflurgerecht)

Bushaltestellen in Bevenrode: *Am Klei, Am Meerbusch*

### 413 Flughafen oder Bevenrode <> Leiferde

*Am Meerbusch, Am Klei, Am Oberstiege, Breitenhop, Feuerbrunnen, ..., Flughafen, ..., Kastanienallee, ..., Rathaus, ..., Altstadtmarkt, ..., Eutschenwinkel*

→ Mo – Fr, Sa, So/Ft, Ferien

Die Linie 413 ist für die Anbindung an die Innenstadt von Bedeutung, da sie die HST *Rathaus* direkt anfährt. Allerdings frequentiert sie oft nur den Stadtteil Waggum. selten fährt sie bis Bevenrode, und Bienrode wird gar nicht angefahren. Die Linie verkehrt täglich.

### 424 Rühme <> Bevenrode <> Essenrode

*Lincolnsiedlung, ..., Am Berge, Dammwiese, Pappelallee, Am Platz, Im Großen Moore, Bechtsbüttler Weg, Am Steinring, Feuerbrunnen, Breitenhop, Am Oberstiege, Am Klei, Am Meerbusch, ..., Von-Hardenberg-Straße (Essenrode)*

→ Mo – Fr, Sa, So/Ft, Ferien

Die Linie 424 verbindet die drei Stadtteile Bienrode, Waggum und Bevenrode miteinander und stellt somit die Mobilität innerhalb des Planungsbereichs sicher. Weiterhin dient sie als Zubringer für Menschen aus Bienrode und oft aus Bevenrode, die in die Linie 413 Richtung Innenstadt umsteigen wollen. Zudem besteht die Möglichkeit, an der HST *Lincolnsiedlung* im benachbarten Planungsbereich 19 in Straßenbahnlinien Richtung Innenstadt umzusteigen. Die Linie verkehrt täglich.

## 2.3 Zwischenfazit ÖPNV

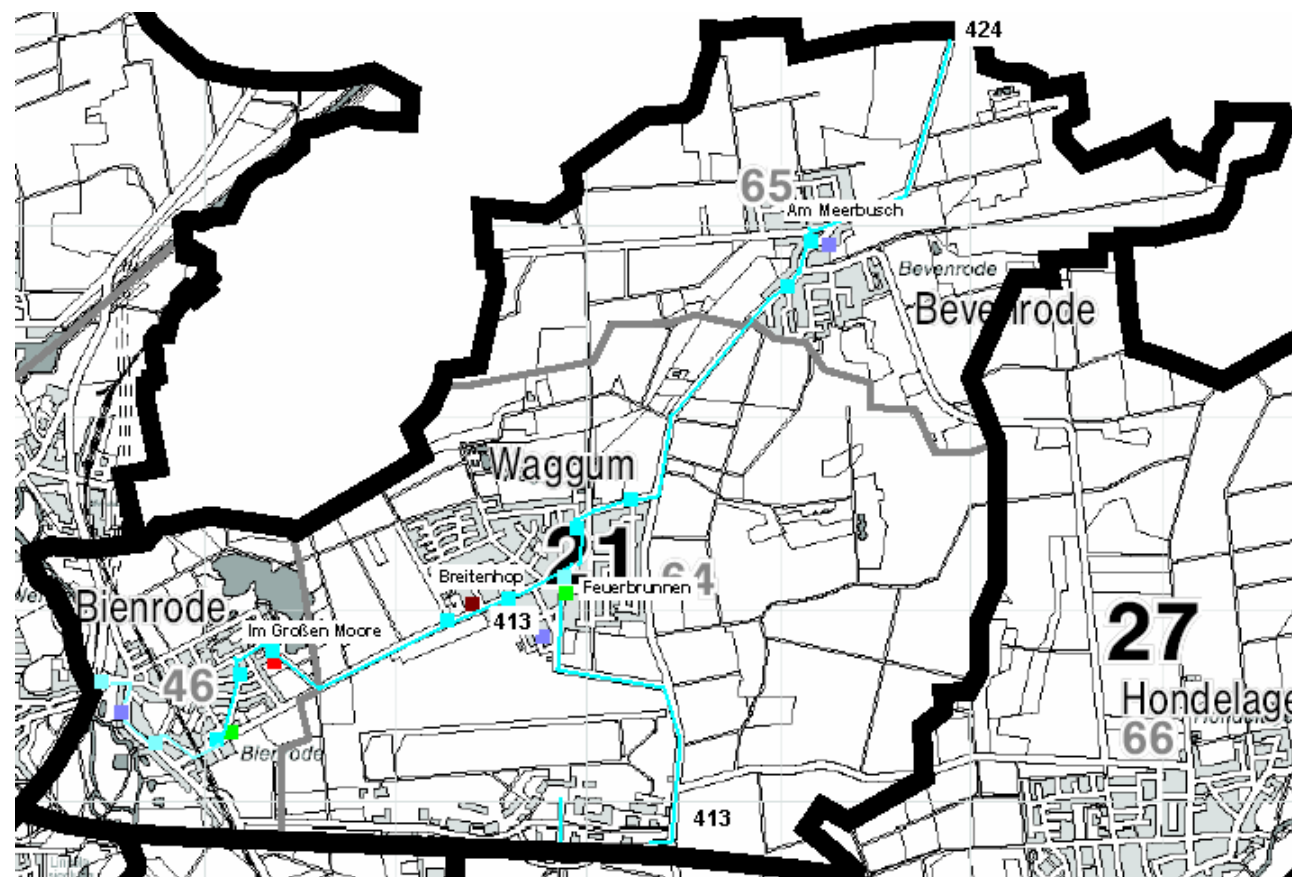
Der ÖPNV bietet im Planungsbereich 21 sowohl die Möglichkeit, bestehende Defizite in einem Stadtteil durch Verbindung mit den anderen Stadtteilen (Linie 424) zu kompensieren als auch direkt in die Innenstadt zu gelangen (Linie 413). Allerdings müssen Bewohner Bienrodes und Bevenrodes zum Erreichen der Innenstadt mindestens einmal umsteigen, da die Linie 413 zumeist nur den Stadtteil Waggum frequentiert.



### **3. Fazit**

- Die Stadtteile des Planungsbereichs 21 sind mit der untersuchten Infrastruktur teilweise unzureichend ausgestattet. Während in Waggum die Versorgungssituation als gut bezeichnet werden kann, lassen sich in Bienrode leichte und in Bevenrode gravierende Mängel in der Grundversorgung feststellen.
- Der ÖPNV vermag die ermittelten Defizite durch die Linie 424 teilweise auszugleichen. Um in die Innenstadt zu gelangen, muss aus Bevenrode und Bienrode mindestens einmal umgestiegen werden. Durch die Linie 413 ist der Stadtteil Waggum direkt an die Innenstadt Braunschweigs angebunden.
- Ein lokaler Knotenpunkt, an dem mehrere Infrastruktureinrichtungen zusammentreffen, ist nicht auszumachen.

#### 4. Abbildung Planungsbereich 21 Bienrode/Waggum/Bevenrode



- Bushaltestellen
- Straßenbahnhaltestellen
- Ärzte
- Apotheken
- Lebensmittelerzeuger
- Altenkreise

**Planungsbereich 22 Querum**  
**Stadtteil Querum**  
**Statistische Bezirke 47, 48**

Einwohner am 31. Dezember 2006 im Alter von ...					Einwohner insgesamt	Anteil 75-Jähriger und älter in %
	60 – 65	65 – 70	70 – 75	75 und älter		
Planungsbereich 22	417	520	394	911	6 197	14,7
Statistische Bezirke						
47 Querumer Forst	173	213	135	365		
48 Querum	244	307	259	546		

Angebot für Senioren	Name und Anschrift	Statistischer Bezirk
Begegnungsstätte	Begegnungsstätte Querum Bevenroder Straße 37, 38108 Braunschweig	48
Seniorenkreise	Seniorenkreis St. Marien Köterei 3, 38108 Braunschweig	48
	Altenkreis St. Lukas Eichhahnweg 27, 38108 Braunschweig	
Mittagstische	kein Angebot	
Nachbarschaftshilfe	NH Braunschweig Ost Klostergang 57, 38104 Braunschweig	47, 48
Sozialstation	Diakoniestation Braunschweig Teilstation III Nordost Kirchgasse 5, 38104 Braunschweig	47, 48
Seniorenwohnungen	kein Angebot	
Betreutes Wohnen	kein Angebot	
Betreute Wohngruppen	kein Angebot	
Alten- und Pflegeheime	Altenzentrum im Sozialzentrum Querum Peterskamp 21, 38108 Braunschweig	47

## 1. Grundversorgung





### 1.1 Begegnungsstätten und Seniorenkreise

In Querum sind drei Einrichtungen für Senioren ansässig. Alle Begegnungsmöglichkeiten befinden sich im statistischen Bezirk 48, also dem südlichen Bereich Querums. Der statistische Bezirk Querumer Forst (47) wird nicht direkt versorgt.





Anlaufstelle für alle Senioren ist die Begegnungsstätte Querum, deren Räumlichkeiten in der Bevenroder Straße vorzufinden sind. Hier ist ein Ort der Kommunikation, Bildung, Information und Freizeitgestaltung. Es werden Kurse, Veranstaltungen und Wanderungen durchgeführt.

Daneben gibt es zwei kirchlich organisierte Angebote, den Seniorenkreis St. Marien im Pfarrhaus der Gemeinde in der Köterei sowie den Altenkreis St. Lukas im Gemeindehaus im Eichhahnweg.





## Begegnungsstätte Querum

09:34 ab Braunschweig Eichhahnweg   ca. 1 Minute  
09:35 an Bevenroder Straße 37   ca. 0,0 km  
→ HST *Eichhahnweg*: 413, 433

## Seniorenkreis St. Marien





09:34 ab Braunschweig Eichhahnweg   ca. 4 Minuten  
09:38 an Köterei 3   ca. 0,2 km  
→ HST *Eichhahnweg*: 413, 433

## Altenkreis St. Lukas

09:34 ab Braunschweig Eichhahnweg   ca. 5 Minuten  
09:39 an Eichhahnweg 27   ca. 0,3 km  
→ HST *Eichhahnweg*: 413, 433

Die Erreichbarkeit der Einrichtungen mittels ÖPNV ist in allen Fällen gegeben. Während die Begegnungsstätte Querum in unmittelbarer Nähe zur HST *Eichhahnweg* liegt, müssen zum Erreichen der kirchlichen Seniorenkreise von derselben Haltestelle Fußwege von 200 bis 300 m zurückgelegt werden. Da der statistische Bezirk Querumer Forst (47) über kein eigenes Angebot für Senioren verfügt, können sich zur Erreichung der nächsten Anlaufstelle innerhalb des Stadtteils Fußwege von über einem Kilometer ergeben.





## Beispiel aus dem Norden Querums → Seniorenkreis St. Marien

ab Braunschweig Habichtweg (Mitte)   ca. 22 Minuten  
an Braunschweig Köterei 3   ca. 1,5 km





## 1.2 Nachbarschaftshilfe und Sozialstation

Beratende Funktionen sowie die Vermittlung von Haushaltshilfen übernimmt im Planungsbereich 22 die Nachbarschaftshilfe (NH) Braunschweig Ost. Für die Organisation von ambulanten Pflegediensten ist die Teilstation III Nordost der Diakoniestation Braunschweig zuständig.

### NH Braunschweig Ost

9:42 ab Braunschweig Kreuzteich   ca. 6 Minuten  
9:48 an Kloostergang 57   ca. 0,4 km  
→ HST *Kreuzteich*: 413, 418, 443

### Diakoniestation Braunschweig Teilstation III Nordost

9:42 ab Braunschweig Alte Dorfstraße   ca. 2 Minuten  
9:44 an Kirchgasse 5   ca. 0,1 km  
→ HST *Alte Dorfstraße*: 417, 427, 437





Die Erreichbarkeit der Büros der zuständigen NH und der Sozialstation mittels ÖPNV ist gegeben. Während die Entfernung der Sozialstation zur nächstgelegenen Haltestelle nur 100 m beträgt, sind zum Sitz der NH 400 m von der nächsten Haltestelle zurückzulegen. Eine direkte fußläufige Erreichbarkeit der Einrichtungen ist nicht zu erkennen, da die NH im Planungsbereich 8 und die Sozialstation im Planungsbereich 28 zu finden sind.

### 1.3 Ärzte

Allgemein

Bevenroder Straße 136

#### Allgemein

09:35 ab Braunschweig Essener Straße   ca. 2 Minuten  
09:37 an Bevenroder Straße 136   ca. 0,1 km  
→ HST *Essener Straße*: 413, 433, 443

Der Planungsbereich Querum wird durch eine Arztpraxis versorgt. Diese ist zentral im südlichen Bereich Querums angesiedelt und befindet sich in unmittelbarer Nähe zur Bushaltestelle *Essener Straße*. Auch hier ist der nördliche Teil Querums nicht direkt versorgt und unter Umständen auf den öffentlichen Nahverkehr angewiesen, da eine fußläufige Erreichbarkeit nicht gegeben ist.

### 1.4 Apotheken





Eulen-Apotheke

Bevenroder Straße 30





Apotheke Am Fischerkamp

Im Fischerkamp 43

#### Eulen-Apotheke

09:35 ab Braunschweig Essener Straße   ca. 1 Minute  
09:36 an Bevenroder Straße 30   ca. 0,1 km  
→ HST *Essener Straße*: 413, 433, 443

#### Apotheke Am Fischerkamp

09:35 ab Braunschweig Essener Straße   ca. 1 Minute  
09:36 an Im Fischerkamp 43   ca. 0,1 km  
→ HST *Essener Straße*: 413, 433, 443

Die Apothekenversorgung Querums umfasst zwei Standorte. Beide Einrichtungen befinden sich unweit der HST *Essener Straße*. Die Entfernung der Eulen-Apotheke zu der Arztpraxis beträgt wenige Meter.

### 1.5 Nahversorger





NETTO

Westfalenplatz 15





ALDI

Bevenroder  
Straße 149

#### NETTO

13:22 ab Braunschweig Essener Straße   ca. 7 Minuten  
13:29 an Westfalenplatz 15   ca. 0,4 km  
→ HST *Essener Straße*: 413, 433, 443

#### ALDI

09:35 ab Braunschweig Essener Straße   ca. 4 Minuten  
09:39 an Bevenroder Straße 149   ca. 0,3 km  
→ HST *Essener Straße*: 413, 433, 443

#### Wochenmärkte

Dienstag 08:00 – 13:00 Uhr:

Westfalenplatz

Freitag 08:00 – 13:00 Uhr:

Westfalenplatz

Die Analyse der Nahversorger ergab einen Anbieter im südwestlichen Randgebiet Querums und einen an der Bevenroder Straße. Die Entfernungen zu den nächstgelegenen Haltestellen des ÖPNV sind mit 300 bis 400 m in noch guter fußläufiger Erreichbarkeit. Im Planungsbereich finden zweimal in der Woche auf dem Westfalenplatz Märkte statt. Nicht nahversorgt ist der statistische Bezirk Querumer Forst (47).

## 1.6 Zwischenfazit Grundversorgung

Der Planungsbereich 22 ist teilweise defizitär versorgt. Zum einen haben alle ermittelten Anbieter ihren Standort im Bezirk Querum, während der Bezirk Querumer Forst nicht direkt versorgt wird. Zum anderen scheint die ärztliche Versorgung nicht ausreichend.

Ein Stadtteilzentrum lässt sich auf dem Westfalenplatz verorten.

## 2. Mobilität ÖPNV

Im folgenden Abschnitt werden die Verbindungen des ÖPNV innerhalb und außerhalb des Planungsbereichs untersucht. Es werden die Verbindungen zwischen den beiden statistischen Bezirken und die Möglichkeiten, die Innenstadt zu erreichen, untersucht.

### 2.1 Straßenbahnnetz

Der Planungsbereich ist nicht an das Straßenbahnnetz angeschlossen.

### 2.2 Busliniennetz

Der Planungsbereich wird durch drei Buslinien versorgt. Die Linien 413, 433 und 443 sind für die Mobilität innerhalb des Planungsbereichs von Bedeutung, die 413 und 443 auch zum Erreichen der Innenstadt. Die Haltestellen befinden sich an zentralen Orten und sind zumeist gut aus den Wohngebieten zu erreichen. Einzig der nordwestliche Teil des Querumer Forstes wird durch keine Bushaltestelle versorgt. Die nächstgelegene Haltestelle liegt hier im Stadtteil Kralenriede.

Bushaltestellen Querumer Forst: *Lägenkamp* (niederflurgerecht), *Peterskamp*, *Am Forst*, *Zum Zoll* (niederflurgerecht)

Bushaltestellen Querum: *Eichhahnweg*, *Essener Straße*, *Duisburger Straße*, *Westfalenplatz*

#### 413 Flughafen oder Bevenrode <> Leiferde

*Am Meerbusch, ..., Flughafen, ..., Peterskamp, Am Forst, Zum Zoll, Eichhahnweg, Essener Straße, Pappelbergsiedlung, ..., Kreuzteich, ..., Staatstheater, Rathaus, Packhof, Hintern Brüdern, ..., Madamenweg, ..., Eutschenwinkel*

→ Mo – Fr, Sa, So/Ft, Ferien

Die Linie 413 verbindet Querum direkt mit der Innenstadt. Die Linie fährt viele zentrale Punkte (Rathaus, Staatstheater, Öffentliche Bücherei etc.) an und wird regelmäßig eingesetzt. Die Fahrt zwischen *Peterskamp* und *Essener Straße* dauert 4, zum *Rathaus* dauert die Fahrt ca. 22 Minuten.

#### 433 Hondelage <> Völkenrode

*Berggarten, Peterskamp, Am Forst, Zum Zoll, Eichhahnweg, Essener Straße, ..., Hamburger Straße, ..., Saarplatz, ..., Am Dorfplatz*

→ Mo – Fr

Die Linie 433 fährt nicht in die Innenstadt und ist deshalb eher zur Mobilität innerhalb des Planungsbereichs geeignet. Es kann jedoch über die HST *Hamburger Straße* die Innenstadt erreicht werden. Die Linie verkehrt nur werktags.

#### **443 Querum <> Ölper**

*Duisburger Straße, Westfalenplatz, Essener Straße, Pappelbergsiedlung, ..., Kreuzteich, ..., Staatstheater, Rathaus, Packhof, Hintern Brüdern, Altstadtmarkt, Güldenstraße, ..., Amalienplatz, ..., Bockshornweg*

→ Mo – Fr, Sa, Ferien

Start- und Endhaltestelle der Linie 443 im Stadtteil Querum ist die *Duisburger Straße*. Die Linie 443 wird an Werk- und Samstagen eingesetzt. Mit dieser Linie können die Bewohner direkt in die Innenstadt Braunschweigs gelangen. Eine Fahrt zwischen *Westfalenplatz* und *Rathaus* dauert ca. 19 Minuten.

### **2.3 Zwischenfazit ÖPNV**

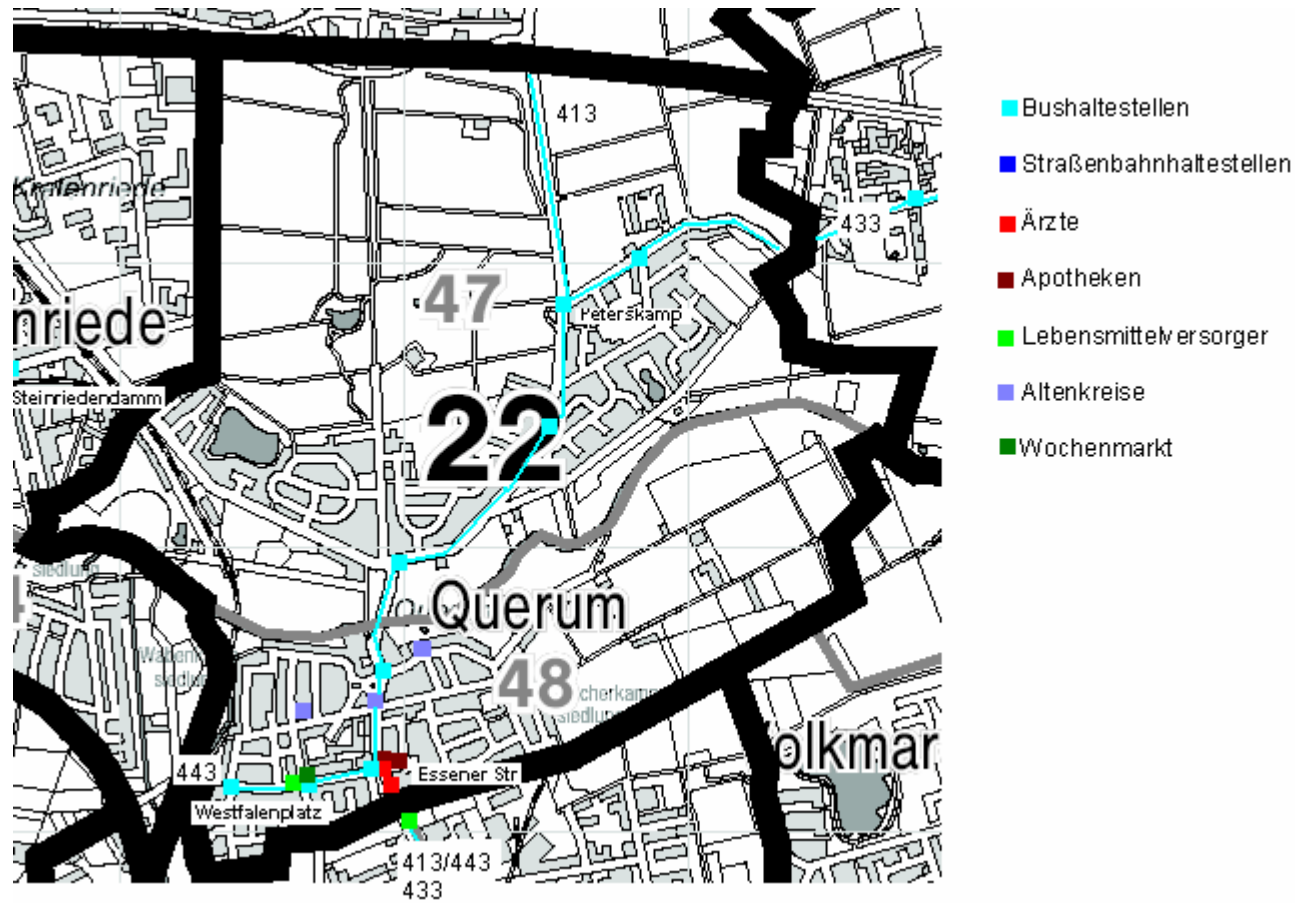
Die Analyse des Braunschweiger ÖPNV zeigt, dass weite Teile Querums gut an die Innenstadt angebunden sind. Die Mobilität innerhalb des Planungsbereichs ist ebenfalls meist gegeben.

Mangelhaft mit Haltestellen versorgt ist der nordwestliche Teil des Querumer Forstes. Hier liegen die nächsten Haltestellen aus einigen Gebieten in über einem Kilometer Entfernung.

### **3. Fazit**

- Der südliche Teil Querums ist zumeist gut versorgt. Nur das dürrtliche Ärzteaufkommen ist zu bemängeln. Der statistische Bezirk Querumer Forst ist gar nicht mit untersuchter Grundversorgung ausgestattet, sodass die Bewohner auf den ÖPNV angewiesen sind. Dieser kann durch die guten Verbindungen innerhalb des Planungsbereichs bzw. die Anbindungen an die Innenstadt die Defizite teilweise kompensieren.
- Ein Stadtteilzentrum stellt der Bereich um den Westfalenplatz dar.

#### 4. Abbildung Planungsbereich 22 Querum





**Planungsbereich 23 Südstadt/Rautheim**  
**Stadtteile Rautheim, Südstadt, Mastbruch, Lindenberg**  
**Statistische Bezirke 51, 52, 53, 70**

Einwohner am 31. Dezember 2006 im Alter von ...					Einwohner insgesamt	Anteil 75-Jähriger und älter in %
	60 – 65	65 – 70	70 – 75	75 und älter		
Planungsbereich 23	426	554	395	821	8 710	9,4
Statistische Bezirke						
51 Mastbruch	17	29	20	56		
52 Lindenberg	85	112	74	191		
53 Südstadt	195	235	175	316		
70 Rautheim	129	178	126	258		

Angebot für Senioren	Name und Anschrift	Statistischer Bezirk
Begegnungsstätten	kein Angebot	
Seniorenkreise	Seniorentreff Südstadt, Welfenplatz 17, 38126 Braunschweig (Roxy Gemeinschaftshaus)	53
	Altenkreis St. Heinrich, Nietzschestraße 1 a, 38126 Braunschweig (Kirchenzentrum)	53
	Altenkreis Rautheim, Braunschweiger Straße 4, 38126 Braunschweig (Dorfgemeinschaftshaus)	70
	Altenkreis Lindenberg, Möncheweg 56, 38126 Braunschweig (Martin-Chernitz-Kirche)	52
	kein Angebot	
Mittagstisch	NH Braunschweig Ost Klostergang 57, 38104 Braunschweig	51
Nachbarschaftshilfe	NH Braunschweig Südost Welfenplatz 17, 38126 Braunschweig	52, 53, 70
Sozialstationen	Diakoniestation Braunschweig, Teilstation II Süd Juliusstraße 2, 38118 Braunschweig	51, 52
	Caritasverband Braunschweig e. V. – Sozialstation Kasernenstraße 30, 38102 Braunschweig	53, 70
Seniorenwohnungen	kein Angebot	
Betreutes Wohnen	kein Angebot	
Betreute Wohngruppen	kein Angebot	
Alten- und Pflegeheime	kein Angebot	

# 1. Grundversorgung




## 1.1 Begegnungsstätten und Seniorenkreise

Die Untersuchung der Begegnungsmöglichkeiten für Senioren im Planungsbereich 23 ergab vier Anlaufstellen. Im statistischen Bezirk Südstadt (53) befindet sich das Gemeinschaftshaus Roxy, das von der Bürgergemeinschaft Südstadt betrieben wird und in dem sich unter anderem der Seniorentreff Südstadt mit verschiedenen Angeboten zusammenfindet. Ein weiteres Angebot für Senioren in der Südstadt bietet der offene Altenkreis der katholischen Gemeinde St. Heinrich, der sich im Kirchenzentrum in der Nietzschestraße trifft.

Der statistische Bezirk Rautheim (70) wird durch den gleichnamigen Altenkreis im Dorfgemeinschaftshaus in der Braunschweiger Straße versorgt.




Der Altenkreis der evangelischen Kirchengemeinde Martin Chemnitz kommt im Möncheweg, im statistischen Bezirk Lindenberg (52) zusammen. Der statistische Bezirk Mastbruch (51) wird, auch aufgrund der geringen Einwohnerzahl, nicht direkt mit Angeboten versorgt.

### Roxy Gemeinschaftshaus

10:17	ab Braunschweig Welfenplatz			ca. 1 Minute
10:18	an Welfenplatz 17			ca. 0,0 km




→ HST *Welfenplatz*: 411, 412, 422, 442

### Altenkreis St. Heinrich

10:28	ab Braunschweig Nietzschestraße			ca. 2 Minuten
10:30	an Nietzschestraße 1 a			ca. 0,1 km




→ HST *Nietzschestraße*: 411, 442

### Altenkreis Rautheim

10:02	ab Braunschweig Paxmannstraße			ca. 1 Minute
10:03	an Braunschweiger Straße 4			ca. 0,0 km

→ HST *Paxmannstraße*: 412, 422, 442

### Altenkreis Lindenberg

10:52	ab Braunschweig Julius-Elster-Straße			ca. 1 Minute
10:53	an Möncheweg 56			ca. 0,0 km

→ HST *Julius-Elster-Straße*: 412, 442

Die Untersuchung der Erreichbarkeit der Einrichtungen mittels ÖPNV zeigt, dass sich alle Angebote in unmittelbarer Nähe und damit in sehr guter fußläufiger Erreichbarkeit zu den jeweils nächstgelegenen Haltestellen befinden. Eine direkte fußläufige Erreichbarkeit des nächstgelegenen Angebots innerhalb des Planungsbereichs bereitet vornehmlich den Bewohnern des Stadtteils Mastbruch Schwierigkeiten. Die Entfernung zum Altenkreis Lindenberg beträgt 1,7 km und lässt damit keine fußläufige Erreichbarkeit erkennen.

### Beispiel aus dem Mastbruch → Altenkreis Lindenberg



ab Braunschweig Elmsburgweg (Mitte)			ca. 25 Minuten
an Braunschweig Möncheweg 56			ca. 1,7 km

## 1.2 Nachbarschaftshilfe und Sozialstationen

Die Nachbarschaftshilfe (NH) Braunschweig Südost ist im Planungsbereich 23 für die Vermittlung und Koordination von Hilfen im Haushalt verantwortlich. Ambulante Pflege wird von zwei Sozialstationen organisiert. Dabei versorgt die Teilstation II Süd der Diakonie die statistischen Bezirke Mastbruch (51) und Lindenberg (52), während die Sozialstation des Caritasverbandes für Rautheim (70) und die Südstadt (53) zuständig ist.



### NH Braunschweig Südost

9:42 ab Braunschweig Welfenplatz  
9:43 an Welfenplatz 17  
→ HST *Welfenplatz*: 411, 412, 422, 442

  ca. 1 Minuten  
ca. 0,0 km



### Diakoniestation Braunschweig Teilstation II Süd

9:42 ab Braunschweig Goslarsche Straße  
9:45 an Juliusstraße 2  
→ HST *Goslarsche Straße*: 413, 418, 422

  ca. 3 Minuten  
ca. 0,1 km

### Caritasverband BS e. V. Sozialstation

09:42 ab Braunschweig Kasernenstraße  
09:44 an Kasernenstraße 30  
→ HST *Kasernestraße*: 411, 416, 418, 422, 436

  ca. 2 Minute  
ca. 0,1 km



Die Erreichbarkeit der Büros von NH und Sozialstationen mittels ÖPNV ist aufgrund der geringen Entfernungen zu den jeweils nächstgelegenen Haltestellen gegeben. Direkt fußläufig erreichbar ist der Sitz der NH am Welfenplatz, jedoch nur für die Bewohner der Südstadt. Die Sozialstationen befinden sich dagegen in anderen Planungsbereichen und sind nicht fußläufig zu erreichen.

## 1.3 Ärzte

Allgemein	Welfenplatz 4
Allgemein	Behringstraße 4
Allgemeinmedizin und prakt. Arzt/Gemeinschaftspraxis	Lehmweg 5 a



### Allgemein

10:38 ab Braunschweig Welfenplatz  
10:39 an Welfenplatz 4  
→ HST *Welfenplatz*: 411, 412, 422, 442

  ca. 1 Minute  
ca. 0,0 km



### Allgemein

11:22 ab Braunschweig Julius-Elster-Str  
11:29 an Behringstraße 4  
→ HST *Julius-Elster-Straße*: 412,442

  ca. 7 Minuten  
ca. 0,5 km

### Gemeinschaftspraxis

10:33 ab Braunschweig Lehmweg  
10:35 an Lehmweg 5 a  
→ HST *Lehmweg*: 422, 442

  ca. 2 Minuten  
ca. 0,1 km

Das Angebot an allgemeinen und praktischen Ärzten umfasst drei Standorte im Planungsbereich. Es ist jeweils ein allgemeiner Arzt in der Südstadt und in der Lindenbergssiedlung sowie eine Gemeinschaftspraxis in Rautheim vorhanden. Die Mastbruchsiedlung wird nicht direkt versorgt. Die jeweiligen Entfernungen zu den Haltestellen ergaben eine mindestens ausreichende fußläufige Erreichbarkeit. Der Standort der Arztpraxis in der Südstadt ist sehr zentral und deshalb für die Bewohner der Südstadt auch direkt fußläufig erreichbar. Die Arztpraxen in den anderen beiden Stadtteilen sind randständiger gelegen, können aber aufgrund der geringen Größe der Stadtteile fußläufig erreicht werden.



## 1.4 Apotheken

Süd-Apotheke  
Tannen-Apotheke

Welfenplatz 4  
Zum Ackerberg 25



### Süd-Apotheke

10:38 ab Braunschweig Welfenplatz  
10:39 an Welfenplatz 4  
→ HST *Welfenplatz*: 411, 412, 422, 442

  ca. 1 Minute  
ca. 0,0 km

### Tannen-Apotheke



10:52 ab Braunschweig Lehmweg  
10:54 an Zum Ackerberg 25  
→ HST *Lehmweg*: 422, 442

  ca. 2 Minuten  
ca. 0,1 km

Das Angebot an Apotheken umfasst im Planungsbereich 23 je einen Standort in der Südstadt und in Rautheim, während die Lindenberg- und Mastbruchsiedlung durch keine eigene Apotheke versorgt werden. Beide Apotheken sind mittels ÖPNV erreichbar, da sie unweit der nächsten Haltestellen zu finden sind. Die Apotheke in der Südstadt befindet sich im gleichen Haus wie eine Arztpraxis. Die Entfernung der Tannen-Apotheke zur Gemeinschaftspraxis in Rautheim liegt mit ca. 200 m in guter fußläufiger Erreichbarkeit.

### Entfernung Tannen-Apotheke und Gemeinschaftspraxis im Lehmweg/Rautheim

ab Braunschweig Lehmweg 5 a  
an Braunschweig Zum Ackerberg 25

  ca. 2 Minuten  
ca. 0,2 km

## 1.5 Nahversorger

E Aktiv-Markt Görge  
nah und gut Joachim Schulz  
Edeka

Welfenplatz 17  
Gemeindestraße 1  
Zum Ackerberg 25



### Wochenmarkt:

Mittwoch 08:00 – 13:00 Uhr  
Sonnabend 08:00 – 13:00 Uhr  
→ HST *Welfenplatz*: 411, 412, 422, 442

Welfenplatz  
Welfenplatz

### E Aktiv-Markt Görge

10:38 ab Braunschweig Welfenplatz  
10:39 an Welfenplatz 17  
→ HST *Welfenplatz*: 411, 412, 422, 442

  ca. 1 Minute  
ca. 0,0 km

## **nah und gut Joachim Schulz**

11:03 ab Braunschweig Lehmweg  
11:08 an Gemeindestraße 1  
→ HST *Welfenplatz*: 411, 412, 422, 442



ca. 5 Minuten  
ca. 0,3 km

## **Edeka**

10:33 ab Braunschweig Lehmweg  
10:35 an Zum Ackerberg 25  
→ HST *Lehmweg*: 422, 442



ca. 2 Minuten  
ca. 0,1 km

Die Analyse ergibt eine Anzahl von drei Nahversorgern im Planungsbereich 23. Zum einen befindet sich ein Lebensmittelbetrieb auf dem Welfenplatz in der Südstadt, zum anderen befinden sich zwei Nahversorger in Rautheim. Weiterhin findet zweimal wöchentlich ein Markt auf dem Welfenplatz statt. Die Lindenberg- und Mastbruchsiedlung verfügen über keinen eigenen Nahversorger.

Die Entfernungen der Anbieter zu den nächstgelegenen Haltestellen liegen mit 100 bis 300 m in sehr guter bis guter fußläufiger Erreichbarkeit. Auch eine direkte Erreichbarkeit ist in der Südstadt und in Rautheim gegeben.

## **1.6 Zwischenfazit Grundversorgung**

Im Planungsbereich 23 sind die Stadtteile Rautheim und Südstadt mit den untersuchten Grundversorgungseinrichtungen relativ gut versorgt. Als eher problematisch gestaltet sich die Angebotslage für die Bewohner der Lindenburgsiedlung und des Mastbruchs. Hier sind weder Nahversorger noch Apotheken zu finden.

Als Stadtteilzentrum für die Südstadt lässt sich der Welfenplatz ausmachen.

## **2. Mobilität ÖPNV**

Im folgenden Abschnitt wird der ÖPNV im Planungsbereich 23 dahingehend untersucht, welche Verbindungen zwischen den Stadtteilen bzw. zum Erreichen der Innenstadt bestehen.

### **2.1 Straßenbahnnetz**

Der Planungsbereich ist nicht an das Straßenbahnnetz der Stadt angeschlossen.

### **2.2 Busliniennetz**

Der Planungsbereich wird von drei Buslinien versorgt. Die Analyse der Haltestellen ergab eine gute Versorgung der Stadtteile, da die Haltestellen aus den meisten Wohngebieten gut zu erreichen sind. Einzig der Mastbruch wird nicht direkt versorgt. Hier müssen die Bewohner die nächstgelegene HST *Reitlingstraße* aufsuchen.

Bushaltestellen Südstadt: *Welfenplatz* (niederflurgerecht), *Jüdelstraße* (niederflurgerecht), *Nietzschestraße* (niederflurgerecht), *Sandgrubenweg*, *Heidehöhe*, *Schreinerweg*, *Neuer Kamp*

Bushaltestellen Rautheim: *Rautheimer Straße, Heinrich-der-Löwe-Kaserne, Paxmannstraße, Dorflage, Triftstraße, Reitlingstraße, Lehmweg, Boltenberg, Am Spieltore (niederflurgerecht), Zur Wabe*

Bushaltestellen Lindenbergssiedlung: *Dedekindstraße, Julius-Elster-Straße, Hans-Geitel-Straße*

#### **411 Südstadt <> Lamme**

*Welfenplatz, Jüdelstraße, Nietzschestraße, ..., Hauptbahnhof, ..., Rathaus, ..., Altstadtmarkt, ..., Rudolfplatz, ..., Saarplatz, ..., Backhausweg*

→ Mo – Fr, Sa, So/Ft

Die Linie 411 hat ihre Start- und Endhaltestelle am Westfalenplatz. Sie verlässt auf ihrem Weg den Planungsbereich in Richtung Süden (Mascherode) und hat somit keine Bedeutung für die Mobilität innerhalb des Planungsbereichs. Die Strecke führt entlang zentraler Haltestellen der Stadt und erlaubt ein direktes Erreichen der Innenstadt. Die Linie verkehrt täglich.

#### **412 Südstadt <> Helmstedter Straße**

*Welfenplatz, Heidehöhe, Sandgrubenweg, Dedekindstraße, Julius-Elster-Straße, Hans-Geitel-Straße, Rautheimer Straße, Heinrich-der-Löwe-Kaserne, Paxmannstraße, Dorflage, Triftstraße, Reitlingstraße, Katholischer Friedhof, Helmstedter Straße*

→ Mo – Fr, Sa, So/Ft

Die Linie 412 bietet die Möglichkeit innerhalb des Planungsbereichs mobil zu sein, da sie die Stadtteile Südstadt, Rautheim und Lindenbergssiedlung miteinander verbindet. In Rautheim werden allerdings nur die nördlich gelegenen Haltestellen angefahren. An der HST Helmstedter Straße kann in Straßenbahnlinien Richtung Innenstadt umgestiegen werden. Start- und Endhaltestelle der Linie ist der Westfalenplatz, sie verkehrt täglich.

#### **422 Lehdorf <> Helmstedter Straße**

*Neunkirchener Straße, ..., Rudolfplatz, ..., Altstadtmarkt, ..., Rathaus, ..., Neuer Kamp, Welfenplatz, Schreinerweg, Am Spieltore, Zur Wabe, Lehmweg, Paxmannstraße, Boltenberg, Triftstraße, Reitlingstraße, Katholischer Friedhof, Helmstedter Straße*

→ Mo – Fr, Sa

Die Linie 422 verbindet die Stadtteile Südstadt und Rautheim und kann somit zur Mobilität innerhalb des Planungsbereichs genutzt werden. Weiterhin kann direkt die Innenstadt erreicht werden. Die Linie verkehrt werk- und samstags.

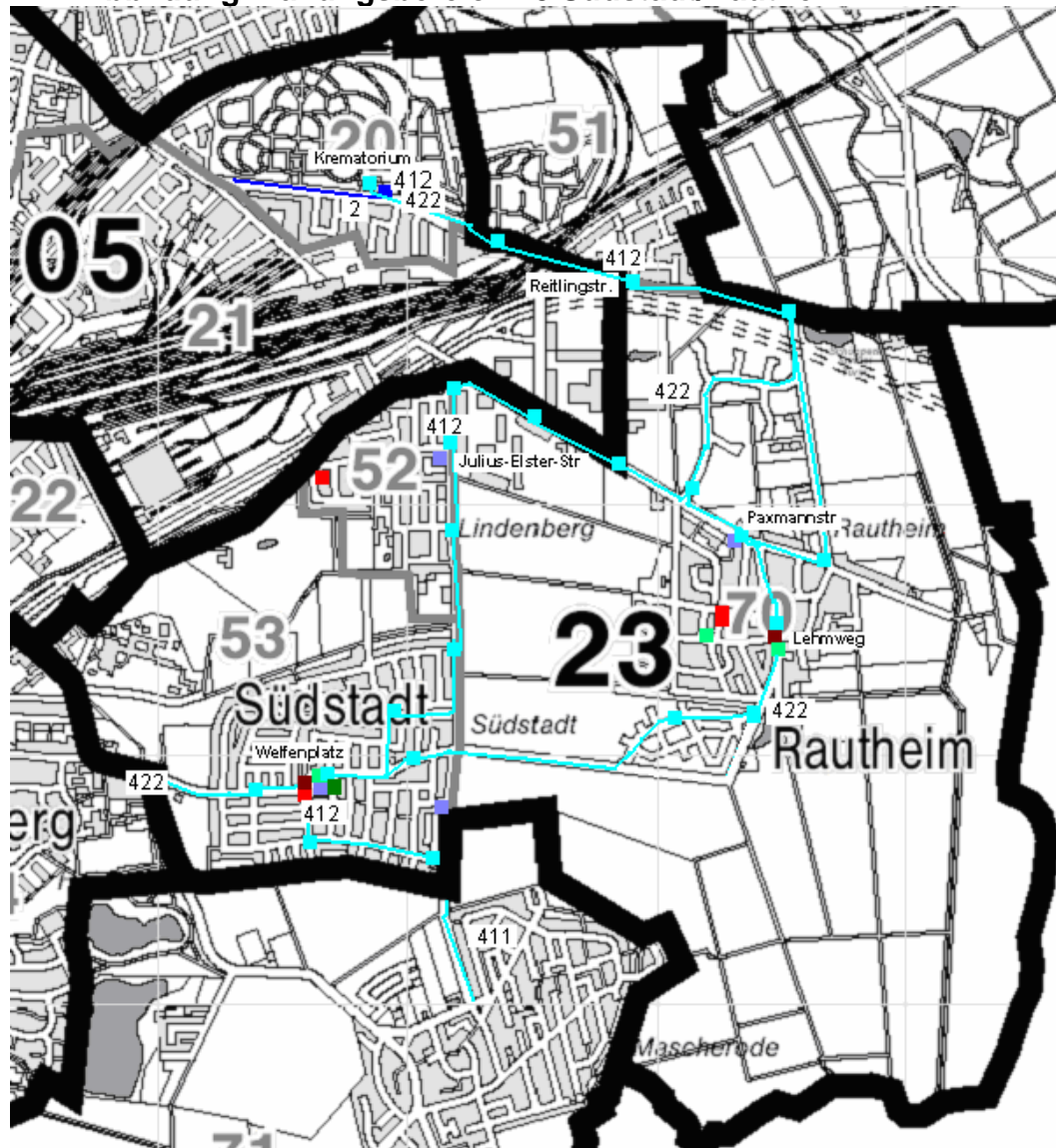
### **2.3 Zwischenfazit ÖPNV**

Die Analyse des ÖPNV im Planungsbereich 23 zeigt, dass sowohl ausreichende Möglichkeiten zur Mobilität innerhalb des Planungsbereichs als auch direkte Verbindungen mit der Innenstadt bestehen. Die Haltestellen sind aus den Wohngebieten meist gut zu erreichen, nur die Mastbruchsiedlung wird nicht direkt durch den öffentlichen Personennahverkehr versorgt.

### **3. Fazit**

- Der Planungsbereich 23 ist hinsichtlich der untersuchten Infrastruktur in seinen Stadtteilen unterschiedlich ausgestattet.
- Während in der Südstadt und in Rautheim jeweils mindestens ein Grundversorger pro Kategorie ansässig ist, wird die Lindbergsiedlung nur durch einen Seniorenkreis und eine Arztpraxis versorgt. Der statistische Bezirk Mastbruch hält keines der betrachteten Angebote bereit.
- Die guten Verbindungen, die der ÖPNV im Planungsbereich bereitstellt, erlauben die Kompensierung der Defizite durch die benachbarten Stadtteile bzw. die Innenstadt.
- Einen Knotenpunkt stellt der Welfenplatz in der Südstadt dar.

#### 4. Abbildung Planungsbereich 23 Südstadt/Rautheim



- Bushaltestellen
- Straßenbahnhaltstellen
- Ärzte
- Apotheken
- Lebensmittelversorger
- Altenkreise
- Wochenmarkt



**Planungsbereich 24 Broitzem**  
**Stadtteil Broitzem**  
**Statistischer Bezirk 56**

Einwohner am 31. Dezember 2006 im Alter von ...						Einwohner insgesamt	Anteil 75-Jähriger und älter in %
	60 – 65	65 – 70	70 – 75	75 und älter			
Planungsbereich 24	285	452	287	427	6 039	7,1	
Statistischer Bezirk 56 Broitzem	285	452	287	427			

Angebot für Senioren	Name und Anschrift	Statistischer Bezirk
Begegnungsstätten	kein Angebot	
Seniorenkreise	Seniorenkreis Broitzem – Die Unentwegten Steinbrink 14, 38122 Braunschweig (Gemeinschaftshaus)	56
	Senioren-Gymnastikgruppe Broitzem Steinbrink 14, 38122 Braunschweig (Gemeinschaftshaus)	
Mittagstische	kein Angebot	
Nachbarschaftshilfe	NH Weststadt Lichtenberger Straße 24, 38120 Braunschweig	56
Sozialstation	Deutsches Rotes Kreuz – Sozialstation Am Queckenberg 1 a, 38120 Braunschweig	56
Seniorenwohnungen	kein Angebot	
Betreutes Wohnen	Betreutes Wohnen in Broitzem Helene-Künne-Allee 4, 38122 Braunschweig	56
Betreute Wohngruppen	kein Angebot	
Alten- und Pflegeheime	kein Angebot	

## 1. Grundversorgung

### 1.1 Begegnungsstätten und Seniorenkreise

Im statistischen Bezirk Broitzem (56) gibt es mit dem Gemeinschaftshaus des Stadtteils im Steinbrink eine Anlaufstelle für Senioren. Hier trifft sich unter anderem der Seniorenkreis Broitzem – Die Unentwegten. Weiterhin finden Aktivitäten der Gymnastikgruppe Broitzem in diesen Räumen statt.

#### Gemeinschaftshaus




11:47 ab Braunschweig Turmstraße  
 11:53 an Steinbrink 11  
 → HST *Turmstraße*: 5, 6, 455



ca. 6 Minuten  
 ca. 0,4 km

Die Analyse der Erreichbarkeit mittels ÖPNV ergibt mit einer Entfernung von ca. 400 m zur nächstgelegenen HST *Turmstraße* eine gute fußläufige Nähe der Einrichtung. Innerhalb des Stadtteils können zum direkten fußläufigen Erreichen des Gemeinschaftshauses Entfernungen von ca. einem Kilometer entstehen.




### Beispiel aus dem Süden Broitzems → Gemeinschaftshaus

ab Braunschweig Asseblick (Mitte)   ca. 16 Minuten  
 an Braunschweig Steinbrink 11  ca. 1,1 km




## 1.2 Nachbarschaftshilfe und Sozialstation

Die Nachbarschaftshilfe (NH) Weststadt vermittelt und koordiniert Haushaltshilfen im Planungsbereich 24. Für die Organisation ambulanter Pflegedienste ist die Sozialstation des Deutschen Roten Kreuzes zuständig.

### NH Weststadt

9:42 ab Braunschweig Isarstraße   ca. 3 Minuten  
 9:45 an Lichtenberger Straße 24  ca. 0,2 km  
 → HST *Isarstraße*: 439, 445, 455

### Deutsches Rotes Kreuz Sozialstation

9:42 ab Braunschweig An den Gärtnerhöfen   ca. 2 Minuten  
 9:44 an Am Queckenberg 1 a  ca. 0,1 km  
 → HST *An den Gärtnerhöfen*: 439




Die Erreichbarkeit der Büroräume von NH bzw. Sozialstation mittels ÖPNV ist aufgrund der geringen Entfernungen der Anlaufstellen zu den jeweils nächstgelegenen Haltestellen gegeben. Eine direkte fußläufige Erreichbarkeit ist jedoch nicht zu erkennen, da sich die Standorte im benachbarten Planungsbereich Weststadt Süd (12) befinden.

## 1.3 Ärzte




Allgemein/Gemeinschaftspraxis  
 Allgemeinmedizin und praktischer Arzt  
 Innere Medizin/Gemeinschaftspraxis

Turmstraße 1 c  
 Große Grubestraße 31  
 Helene-Künne-Allee 20




### Allgemein/Gemeinschaftspraxis

11:47 ab Braunschweig Turmstraße   ca. 2 Minuten  
 11:49 an Turmstraße 1 c  ca. 0,1 km  
 → HST *Turmstraße*: 5, 6, 455

### Allgemeinmedizin und prakt. Arzt

11:47 ab Braunschweig Turmstraße   ca. 4 Minuten  
 11:51 an Große Grubestraße 31  ca. 0,2 km  
 → HST *Turmstraße*: 5, 6, 455

### Innere Medizin/Gemeinschaftspraxis

08:46 ab Braunschweig Kruckweg   ca. 4 Minuten  
 08:50 an Helene-Künne-Allee 20  ca. 0,3 km  
 → HST *Kruckweg*: 5, 6

Das Ärzteangebot umfasst im Planungsbereich drei Praxen. Die Gemeinschaftspraxis in der Turmstraße ist ca. 100 m von der nächsten Haltestelle entfernt. Die Praxis in der Großen Grubestraße liegt ca. 200 m von der gleichen Haltestelle entfernt. Beide Praxen befinden sich zentral im Stadtteil und sind auch zu Fuß gut zu erreichen. Die Praxis in der Helene-Künne-Allee befindet sich im Osten des Stadtteils, in einer Entfernung von ca. 300 m zur HST *Kruckweg*. Hier können aus einigen Bereichen weitere Wege zum Erreichen entstehen.

#### Beispiel (Straße liegt im äußersten Südwesten)



ab Braunschweig Asseblick 10			ca. 15 Minuten
an Braunschweig Helene-Künne-Allee 20			ca. 1,0 km

### 1.4 Apotheken

Apotheke Broitzem

Turmstraße 1 a



#### Apotheke Broitzem

11:47	ab Braunschweig Turmstraße			ca. 2 Minuten
11:49	an Turmstraße 1 a			ca. 0,1 km

→ HST *Turmstraße*: 5, 6, 455

Der Planungsbereich wird durch eine Apotheke versorgt. Die Broitzemer Apotheke liegt in der Turmstraße im gleichen Häuserkomplex wie die Gemeinschaftspraxis. Das Erreichen mittels ÖPNV ist demnach mit den Analyseergebnissen der Arztpraxis zu vergleichen. Die fußläufige Entfernung aus Sicht der Arztpraxis in der Großen Grubestraße ist ebenfalls gegeben.

#### Entfernung Praxis Große Grube Straße – Apotheke Broitzem



ab Braunschweig Große Grubestraße 31			ca. 4 Minuten
an Braunschweig Turmstraße 1 a			ca. 0,3 km

### 1.5 Nahversorger

V Markt/E aktiv Markt Heiko Ferichs

Kruckweg 5

#### → Kein örtlicher Wochenmarkt

11:47	ab Braunschweig Turmstraße			ca. 1 Minute
11:48	an Kruckweg 5			ca. 0,0 km

→ HST *Turmstraße*: 5, 6, 455

„Das Nahversorgungsangebot des Stadtteilzentrums Kruckweg umfasst neben dem o. g. Supermarkt einen Bäcker sowie einen Betrieb mit kioskhähnlichen Sortiment, der zudem einige Dienstleistungen anbietet. (...) Nahversorgungsfunktion übernimmt das Stadtteilzentrum für die Stadtteile Broitzem und Stiddien sowie – im geringeren Umfang – für die Gartenstadt.“ (Acocella 2004: 106)

Der einzige Nahversorger des Ortes ist im Kruckweg ansässig. Die nächste Haltestelle, die in unmittelbarer Nähe liegt, ist *Turmstraße*. Die direkte fußläufige Erreichbarkeit ist durch die zentrale Lage im Stadtteil gegeben.

## 1.6 Zwischenfazit Grundversorgung

Der Planungsbereich 24 wird durch fast alle untersuchten Infrastruktureinrichtungen versorgt. Nur ein Büro der NH oder Sozialstation ist nicht ansässig. Die meisten Angebote sind innerhalb des Planungsbereichs direkt fußläufig erreichbar.

Einen Knotenpunkt stellt der Kruckweg dar.

## 2. Mobilität ÖPNV

Aufgrund der Versorgungslage und der Größe des Planungsbereichs werden im folgenden Abschnitt nur die Verbindungen des ÖPNV außerhalb des Planungsbereichs analysiert. Es wird die Anbindung des Stadtteils an die Innenstadt Braunschweigs untersucht.

### 2.1 Straßenbahnnetz

Der Planungsbereich 24 wird von zwei Straßenbahnen versorgt. Die Linien 5 und 6 beginnen und enden ihre Strecke an der HST *Turmstraße*. Die beiden Haltestellen können aus den meisten Wohngebieten fußläufig erreicht werden.

Bahnhaltestellen: *Turmstraße* (Osten niederflurgerecht), *Kruckweg*

#### 5 Broitzem <> Hauptbahnhof

*Turmstraße, Kruckweg, An der Rothenburg, Am Lehmaner, ..., Europaplatz, ..., Schloss, ..., Stadthalle, Hauptbahnhof*

→ Mo – Fr, Sa, So/Ft, Ferien

#### 6 Broitzem <> Radeklint

*Turmstraße, Kruckweg, An der Rothenburg, Am Lehmaner, ..., Europaplatz, ..., Schloss, Rathaus, Hagenmarkt, ..., Inselwall*

→ Mo – Fr, Sa, Ferien

Die Anbindung des Planungsbereichs an die Innenstadt ist sehr gut, da die Linien direkt zentrale Haltestellen anfahren. Die Linie 5 fährt bis zur HST *Schloss* und weiter bis zur HST *Hauptbahnhof*. Die Linie 6 frequentiert Haltestellen wie *Schloss, Rathaus* und *Hagenmarkt*.

### 2.2 Busliniennetz

Der Planungsbereich 24 wird durch die Buslinie 455 versorgt. Diese hat ihre Start- und Endhaltestelle in der *Turmstraße*. Die Haltestellen sind aus den meisten Wohngebieten gut zu erreichen. Nur das Neubaugebiet wird nicht versorgt.

Bushaltestellen: *Turmstraße* (Osten niederflurgerecht), *Potsdamstraße, Brockenblick, Elmblick, Steinbrink, Steinbergstraße*

#### 455 Broitzem <> Weststadt Donaustraße

*Turmstraße, Potsdamstraße, Brockenblick, Elmblick, ..., Zollkamp, ..., Geiteldestraße, ..., Stiddien, ..., Hopfenanger, ..., Donaustraße*

→ Mo – Fr, Sa, Ferien

Die Linie 455 verbindet den Stadtteil Broitzem mit den benachbarten Planungsbereichen 11, 25 und 12 und spielt somit zum Erreichen der Innenstadt keine Rolle. Die Linie verkehrt werk- und samstags.

## 2.3 Zwischenfazit ÖPNV

Die Anbindung des Planungsbereichs an benachbarte Stadtteile sowie die Innenstadt ist ausreichend. Die Straßenbahnlinien verkehren regelmäßig und frequentieren zentrale Haltestellen der Stadt. Die Lage der Haltestellen innerhalb des Planungsbereichs ist gut, nur das Neubaugebiet verfügt über keine eigene Anschlussmöglichkeit.

## 3. Fazit

- Die Analyse zeigt, dass der Planungsbereich Broitzem keine Mängel in der untersuchten Grundversorgung aufweist. Die fußläufigen Entfernungen zu den Angeboten sind aufgrund der geringen Größe des Planungsbereichs auch aus randständigen Gebieten meist noch ausreichend.
- Die Möglichkeiten des ÖPNV, die Innenstadt zu erreichen sind sehr gut, Verbindungen in andere Stadtteile werden ebenfalls bereitgestellt.
- Als Zentrum des Stadtteils kann der Kruckweg gelten, da hier viele der untersuchten Einrichtungen zu finden sind.

## 4. Abbildung Planungsbereich 24 Broitzem



**Planungsbereich 25 Geitelde/Stiddien/Timmerlah**  
**Stadtteile Geitelde, Stiddien und Timmerlah**  
**Statistische Bezirke 57 – 59**

Einwohner am 31. Dezember 2006 im Alter von ...					Einwohner insgesamt	Anteil 75-Jähriger und älter in %
	60 – 65	65 – 70	70 – 75	75 und älter		
Planungsbereich 25	289	341	268	372	3 728	10,0
Statistische Bezirke						
57 Geitelde	80	70	59	57		
58 Stiddien	15	24	16	7		
59 Timmerlah	121	137	105	135		

Angebot für Senioren	Name und Anschrift	Statistischer Bezirk
Begegnungsstätten	kein Angebot	
Seniorenkreise	Seniorenkreis Timmerlah, Kirchstraße 10, 38120 Braunschweig (Alte Schule)	59
	Seniorenkreis Geitelde e. V. Geiteldestraße 48, 38122 Braunschweig (Schützenheim Falke)	57
Mittagstische	kein Angebot	
Nachbarschaftshilfe	NH Weststadt Lichtenberger Straße 24, 38120 Braunschweig	57, 58, 59
Sozialstation	Deutsches Rotes Kreuz, Sozialstation Am Queckenberg 1 a, 38120 Braunschweig	57, 58, 59
Seniorenwohnungen	kein Angebot	
Betreutes Wohnen	kein Angebot	
Betreute Wohngruppen	kein Angebot	
Alten- und Pflegeheime	kein Angebot	

## 1. Grundversorgung

### 1.1 Begegnungsstätten und Seniorenkreise

Die Angebote für Senioren beschränken sich im Planungsbereich 25 auf die statistischen Bezirke Geitelde (57) und Timmerlah (59). In Stiddien (58) besteht keine Begegnungsmöglichkeit. Der Seniorenkreis in Timmerlah ist mit seinem Standort in der Kirchstraße zentral und gut erreichbar gelegen. Auch in Geitelde ist die Begegnungsmöglichkeit für Senioren im Schützenheim Falke relativ zentral gelegen und gut zu erreichen.

## Seniorenkreis Timmerlah

10:36 ab Braunschweig Hopfenanger  
10:40 an Kirchstraße 10  
→ HST *Hopfenanger*: 445, 455



ca. 4 Minuten  
ca. 0,3 km

## Seniorenkreis Geitelde e. V.

10:46 ab Braunschweig Pfarrgasse  
10:49 an Geiteldestraße 48  
→ HST *Pfarrgasse*: 455



ca. 3 Minuten  
ca. 0,1 km

Die jeweiligen Entfernungen der Seniorenkreise zu den nächstgelegenen Haltestellen sind in guter bis sehr guter fußläufiger Erreichbarkeit. Eine direkte fußläufige Erreichbarkeit des nächsten Angebots ist aufgrund der geringen Größe der Stadtteile gegeben. Die Bewohner Stiddiens sind auf die Möglichkeiten des ÖPNV angewiesen, um eine Anlaufstelle für Senioren in angrenzenden statistischen Bezirken zu erreichen.

## 1.2 Nachbarschaftshilfe und Sozialstation

Die Nachbarschaftshilfe (NH) Weststadt vermittelt und koordiniert Haushaltshilfen im Planungsbereich 25. Für die Organisation ambulanter Pflegedienste ist die Sozialstation des Deutschen Roten Kreuzes zuständig.

### NH Weststadt

9:42 ab Braunschweig Isarstraße  
9:45 an Lichtenberger Straße 24  
→ HST *Isarstraße*: 439, 445, 455



ca. 3 Minuten  
ca. 0,2 km

### Deutsches Rotes Kreuz – Sozialstation

9:42 ab Braunschweig An den Gärtnerhöfen  
9:44 an Am Queckenberg 1 a  
→ HST *An den Gärtnerhöfen*: 439



ca. 2 Minuten  
ca. 0,1 km

Die Erreichbarkeit der Büroräume von NH bzw. Sozialstation mittels ÖPNV ist aufgrund der geringen Entfernungen der Anlaufstellen zu den jeweils nächstgelegenen Haltestellen gegeben. Eine direkte fußläufige Erreichbarkeit ist jedoch nicht zu erkennen, da sich die Standorte im Planungsbereich Weststadt Süd (12) befinden.

## 1.3 Ärzte

Allgemeinmedizin und praktischer Arzt

Ohlenhofstraße 16 a

### Allgemeinmedizin und praktischer Arzt

10:37 ab Braunschweig Ohlenhofstraße  
10:39 an Ohlenhofstraße 16 a  
→ HST *Ohlenhofstraße*: 445, 455



ca. 2 Minuten  
ca. 0,1 km

Im gesamten Planungsbereich ist ein allgemein praktizierender Arzt zu finden. Die Praxis befindet sich im Stadtteil Timmerlah und ist in geringer Entfernung zur nächstgelegenen Haltestelle zu finden. Die Stadtteile Stiddien und Geitelde werden nicht direkt versorgt.

## 1.4 Apotheken

Im gesamten Planungsbereich ist keine Apotheke ansässig.

## 1.5 Nahversorger

Im gesamten Planungsbereich ist kein Nahversorger ansässig.

## 1.6 Zwischenfazit Grundversorgung

Im Planungsbereich 25 ist die Versorgungssituation sehr prekär. Während in Timmerlah noch ein Seniorenkreis und eine Arztpraxis zu finden sind, verfügt Geitelde nur über ein Angebot des ansässigen Seniorenkreises. In Stiddien ist keine der zu untersuchenden Infrastruktureinrichtungen auszumachen.

## 2. Mobilität ÖPNV

Aufgrund der schlechten Versorgungssituation im gesamten Planungsbereich werden im folgenden Abschnitt die Verbindungen des ÖPNV mit den benachbarten Stadtteilen und der Innenstadt analysiert.

### 2.1 Straßenbahnnetz

Der Planungsbereich ist nicht an das Straßenbahnnetz angeschlossen.

### 2.2 Busliniennetz

Der Planungsbereich wird durch zwei Buslinien versorgt. Während die Linie 445 ausschließlich Haltestellen im Stadtteil Timmerlah frequentiert, verbindet die Linie 455 die Stadtteile des Planungsbereichs miteinander. Die Haltestellen sind in allen Stadtteilen gut fußläufig zu erreichen.

Bushaltestellen Timmerlah: *Ohlenhofstraße* (niederflurgerecht), *Hopfenanger* (niederflurgerecht), *Heideweg*, *Georg-Althaus-Straße* (Bussteig A niederflurgerecht)

Bushaltestellen Stiddien: *Stiddien*

Bushaltestellen Geitelde: *Emma-Kraume-Straße*, *Pfarrgasse*, *Geiteldestraße*

#### **445 Lengede <> Weststadt Donaustraße**

*Lengede Bodenstedter Weg, ..., Ohlenhofstraße, Hopfenanger, Timmerlahstraße, ..., Isarstraße, ..., Donaustraße*

→ Mo – Fr, Sa, So/Ft, Ferien

Die Linie 445 verbindet den Stadtteil Timmerlah mit der Weststadt, wo untersuchte Infrastruktureinrichtungen unweit der Haltestellen zu finden sind. Weiterhin kann an der HST *Donaustraße* in Straßenbahnen Richtung Innenstadt umgestiegen werden. Die Linie verkehrt täglich.

#### **455 Broitzem <> Weststadt Donaustraße**

*Turmstraße, ..., Zollkamp, ..., Geiteldestraße, Pfarrgasse, Emma-Kraume-Straße, Stiddien, Ohlenhofstraße, Heideweg, Georg-Althaus-Straße, Hopfenanger, Timmerlahstraße, ..., Isarstraße, ..., Donaustraße*

→ Mo – Fr, Sa, Ferien



Die Linie 455 bietet Möglichkeiten innerhalb des Planungsbereichs mobil zu sein, da sie die Stadtteile miteinander verbindet. Des Weiteren können die benachbarten Stadtteile Broitzem, Rüningen und Weststadt erreicht werden, wo Angebote an Grundversorgung vorhanden sind. An den frequentierten HST Turmstraße oder Donaustraße kann in Straßenbahnlinien mit Richtung Innenstadt umgestiegen werden. Die Linie verkehrt werk- und samstags.

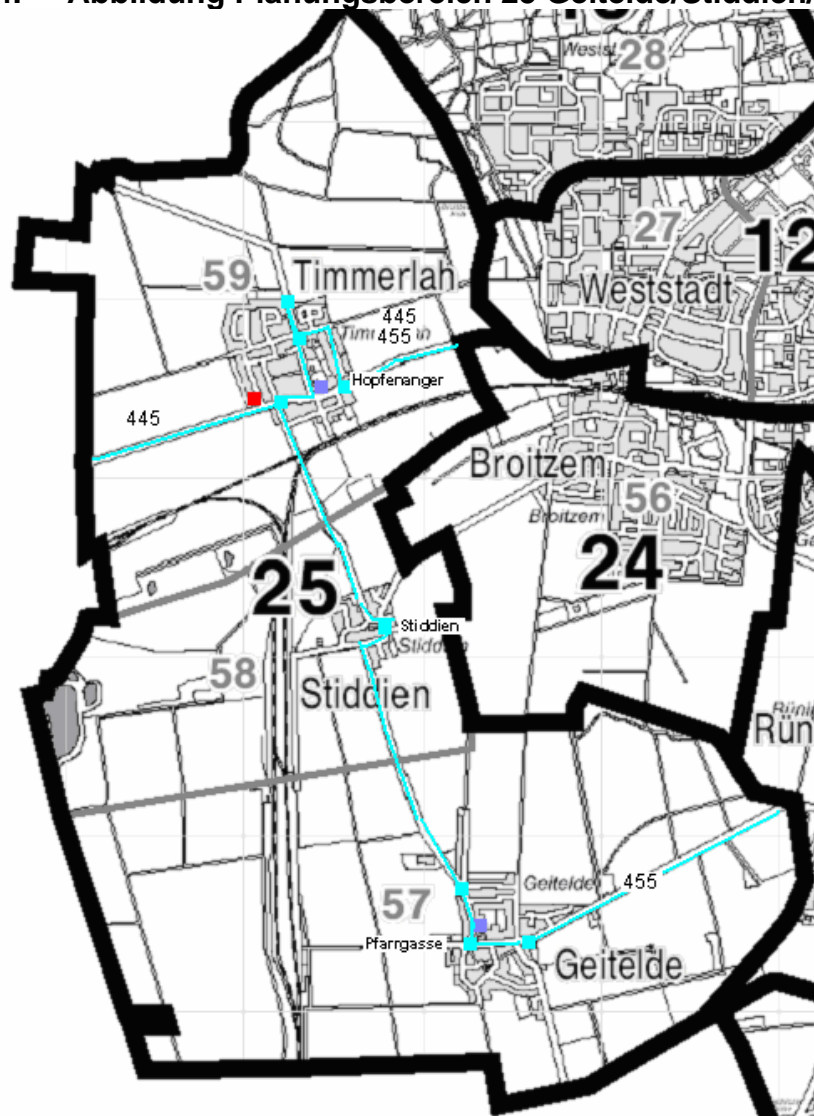
### **2.3 Zwischenfazit ÖPNV**

Der ÖPNV bietet eine Buslinie, die die Stadtteile des Planungsbereichs untereinander bzw. mit benachbarten Stadtteilen verbindet. Nur die Bewohner Timmerlahs können auf eine Anbindung an die Weststadt zurückgreifen. Dass die defizitäre Versorgungssituation durch den ÖPNV kompensiert werden kann, scheint nicht möglich.

### **3. Fazit**

- In allen Stadtteilen des Planungsbereichs 25 sind gravierende Mängel bei der Untersuchung der Versorgungsstrukturen aufgetreten. Besonders defizitär stellt sich die Lage in Stiddien dar, wo keine der betrachteten Einrichtungen ansässig ist.
- Der ÖPNV bietet zwar Anbindungen an benachbarte Planungsbereiche, dies jedoch nur durch eine Buslinie.
- Ein Knotenpunkt ist im gesamten Planungsbereich nicht zu erkennen.

#### 4. Abbildung Planungsbereich 25 Geitelde/Stiddien/Timmerlah



- Bushaltestellen
- Straßenbahnhaltestellen
- Ärzte
- Apotheken
- Lebensmittelversorger
- Altenkreise

**Planungsbereich 26 Wenden/Harxbüttel/Thune**  
**Stadtteile Wenden, Harxbüttel und Thune**  
**Statistische Bezirke 61 – 63**

Einwohner am 31. Dezember 2006 im Alter von ...					Einwohner insgesamt	Anteil 75-Jähriger und älter in %
	60 – 65	65 – 70	70 – 75	75 und älter		
Planungsbereich 26	345	488	335	487	6 407	7,6
Statistische Bezirke						
61 Wenden	232	353	230	364		
62 Harxbüttel	45	50	33	51		
63 Thune	68	85	72	72		





Angebot für Senioren	Name und Anschrift	Statistischer Bezirk
Begegnungsstätten	kein Angebot	
Seniorenkreise	Seniorenkreis Wenden e. V. Im Winkel 4 – 5, 38110 Braunschweig	61
	Altenkreis Harxbüttel e. V. Eichenkamp 1, 38110 Braunschweig (Gemeinschaftshaus)	62
	Seniorenkreis Thune e. V. Thunstraße 8a, 38110 Braunschweig (Dorfgemeinschaftshaus)	63
Mittagstische	kein Angebot	
Nachbarschaftshilfe	NH Braunschweig Nord Veltenhöfer Straße 3, 38110 Braunschweig	61, 62, 63
Sozialstation	Diakoniestation Braunschweig Teilstation I Nordwest Ligusterweg 28, 38112 Braunschweig	61, 62, 63
Seniorenwohnungen	kein Angebot	
Betreutes Wohnen	kein Angebot	
Betreute Wohngruppen	kein Angebot	
Alten- und Pflegeheime	kein Angebot	

## 1. Grundversorgung





### 1.1 Begegnungsstätten und Seniorenkreise

Die Analyse der Begegnungsmöglichkeiten für Senioren hat im Planungsbereich 26 jeweils ein Angebot in jedem Stadtteil ergeben. Die offenen Kreise bieten die Chance auf interessante Gespräche, Spiele, Gymnastik und Ausflugsplanungen. Der Seniorenkreis im statistischen Bezirk Wenden (61) findet in der Straße Im Winkel statt. In Harxbüttel (62) treffen sich die Mitglieder des Altenkreises im Gemeinschaftshaus im Eichenkamp. Der Seniorenkreis des statistischen Bezirks Thune (63) hat seinen Treffpunkt im relativ zentral gelegenen Dorfgemeinschaftshaus des Stadtteils.





### Seniorenkreis Wenden e. V.

10:26 ab Braunschweig Alter Postweg   ca. 2 Minuten  
10:28 an Im Winkel 5   ca. 0,2 km  
→ HST *Alter Postweg*: 414

### Altenkreis Harxbüttel e. V.





11:16 ab Braunschweig Hänflingstraße   ca. 9 Minuten  
11:25 an Eichenkamp 1   ca. 0,5 km  
→ HST *Hänflingstraße*: 111, 113, 434

### Seniorenkreis Thune e. V.

11:10 ab Braunschweig Krugplatz   ca. 1 Minute  
11:11 an Thunstraße 8 a   ca. 0,1 km  
→ HST *Krugplatz*: 111, 112, 434

Die Untersuchung der Erreichbarkeit mittels ÖPNV ergab, dass die Einrichtungen in guter bis sehr guter fußläufiger Erreichbarkeit zu den jeweils nächstgelegenen Haltestellen liegen. In den relativ kleinen Stadtteilen Harxbüttel und Thune ist eine direkte fußläufige Erreichbarkeit der Angebote innerhalb der Stadtteile gegeben, während sich in Wenden Entfernungen von über einem Kilometer ergeben können.





### Beispiel aus dem Südwesten Wendens → Seniorenkreis Wenden e. V.

ab Braunschweig Im Steinkampe (Mitte)   ca. 20 Minuten  
an Braunschweig Im Winkel 5   ca. 1,4 km





## 1.2 Nachbarschaftshilfe und Sozialstation

Die Vermittlung und Koordination von Haushaltshilfen stellt im Planungsbereich 26 die Nachbarschaftshilfe (NH) Braunschweig Nord sicher. Für die Organisation von ambulanter Pflege ist die Teilstation I Nordwest der Diakonie zuständig.

### NH Braunschweig Nord

9:42 ab Braunschweig Wenden Veltenhöfer Straße   ca. 4 Minuten  
9:46 an Veltenhöfer Straße 3   ca. 0,2 km  
→ HST *Wenden Veltenhöfer Straße*: 4, 7, 414

### Diakoniestation Braunschweig Teilstation I Nordwest

9:42 ab Braunschweig Ligusterweg   ca. 4 Minuten  
9:46 an Ligusterweg 28   ca. 0,2 km  
→ HST *Ligusterweg*: 454

Da die Büros von NH und Sozialstation in der Nähe der jeweils nächstgelegenen Haltestelle liegen, ist die Erreichbarkeit mittels ÖPNV gegeben. Ein direktes fußläufiges Erreichen ist jedoch nur in Bezug auf die NH für die Bewohner Wendens möglich, da sich der Sitz der Anlaufstelle in der Veltenhöfer Straße befindet. Die zuständige Sozialstation hingegen ist in einem anderen Planungsbereich ansässig.

## 1.3 Ärzte

Allgemeinmedizin und praktische Ärzte/Innere Medizin/  
Gemeinschaftspraxis

Hauptstraße 2

### Gemeinschaftspraxis

08:42 ab Braunschweig Im Steinkampe

08:44 an Hauptstraße 2

→ HST *Im Steinkampe*: 424, 464



ca. 2 Minuten

ca. 0,1 km

Im Planungsbereich 26 befindet sich die Ärzteversorgung ausschließlich im Stadtteil Wenden. Es befindet sich eine Gemeinschaftspraxis auf der Hauptstraße. Die Praxis ist relativ zentral im Wohngebiet zu verorten, sodass sich aus den meisten Wohngebieten eine fußläufige Erreichbarkeit ergibt. Die nächstgelegene Haltestelle des ÖPNV befindet sich in sehr guter Erreichbarkeit. Die Bezirke Harxbüttel und Thune werden nicht direkt versorgt. Eine fußläufige Erreichbarkeit zwischen den Stadtteilen besteht nicht.

## 1.4 Apotheken

Hansa-Apotheke

Linden-Apotheke

Hauptstraße 25

Hauptstraße 7 a

### Hansa-Apotheke

08:41 Ab Braunschweig Veltenhöfer Straße

08:49 An Hauptstraße 25

→ HST *Veltenhöfer Straße*: 4, 7, 414



ca. 8 Minuten

ca. 0,5 km

### Linden-Apotheke

08:42 Ab Braunschweig Im Steinkampe

08:46 An Hauptstraße 7a

→ HST *Im Steinkampe*: 424, 464



ca. 4 Minuten

ca. 0,3 km

Die beiden Apotheken sind auf der Hauptstraße in Wenden zu lokalisieren. Die Standorte der Apotheken lassen auf eine ausreichende fußläufige Erreichbarkeit aus den meisten Wohngebieten Wendens schließen. Es lässt sich feststellen, dass die Distanzen zwischen der Arztpraxis und den nächstgelegenen Apotheken in sehr guter fußläufiger Entfernung liegen. Die Linden-Apotheke befindet sich in 100 m Entfernung zur Gemeinschaftspraxis.

### Entfernung zwischen Arztpraxis und Linden-Apotheke

Ab Braunschweig Hauptstraße 2

An Braunschweig Hauptstraße 7 a



ca. 2 Minuten

ca. 0,1 km

Die nächstgelegenen Haltestellen *Veltenhöfer Straße* und *Im Steinkampe* befinden sich mit 300 bis 500 m in guter bis ausreichender Entfernung. Die Bezirke Thune und Harxbüttel werden nicht direkt versorgt.

## 1.5 Nahversorger

E Aktiv Markt Görge  
PENNY  
PLUS  
Prinzler Getränkemarkt

Hauptstraße 69 a  
Hauptstraße 46  
Hauptstraße 74  
Aschenkamp 16 A

### E Aktiv Markt Görge

12:26 Ab Braunschweig Veltenhöfer Straße  
12:34 An Hauptstraße 69 a  
→ HST *Veltenhöfer Straße*: 4, 7, 414



ca. 8 Minuten  
ca. 0,5 km

### PENNY

08:47 Ab Braunschweig Wendebück  
08:51 An Hauptstraße 46  
→ HST *Wendebück*: 191, 197



ca. 4 Minuten  
ca. 0,3 km

### PLUS

08:42 ab Braunschweig Im Steinkampe  
08:49 an Hauptstraße 74  
→ HST *Im Steinkampe*: 424, 464



ca. 7 Minuten  
ca. 0,5 km

### Prinzler Getränkemarkt

11:46 ab Braunschweig Aschenkamp  
11:48 an Aschenkamp 16 A  
→ HST *Aschenkamp*: 111, 112, 113, 191, 197, 434



ca. 2 Minuten  
ca. 0,1 km

### Wochenmarkt

Freitag 08:00 – 13:00 Uhr  
→ HST *Veltenhöfer Straße*: 4, 7, 414

Wenden (Lindenstraße)

### Zum Stadtteil Wenden:

„Das Stadtteilzentrum Hauptstraße erstreckt sich entlang dieser zwischen der Veltenhöfer Straße und der Siemsstraße. Das Nahversorgungsangebot umfasst im Wesentlichen die o. g. Lebensmittelbetriebe sowie einen ebenfalls kleinflächigen Drogeriefachmarkt. Ergänzt wird dieses kurzfristige Angebot u. a. durch ein Blumenfachgeschäft, drei Betriebe des Lebensmittelhandwerks und zahlreiche Dienstleistungsbetriebe, darunter zwei Apotheken. Das Stadtteilzentrum nimmt insbesondere für den Stadtteil Wenden selbst eine wichtige Nahversorgungsfunktion wahr, zudem aber auch für die nördlich gelegenen Stadtteile Thune und Harxbüttel.“ (Acocella 2004: 108)

### Zu den Stadtteilen Thune und Harxbüttel:

„Der Nahversorgungsanteil im Bereich Wenden, Thune, Harxbüttel liegt bei 70 %; nicht nahversorgt sind die beiden einwohnerarmen Stadtteile Thune (knapp 14 %) und Harxbüttel (0 %).“

## 1.6 Zwischenfazit Grundversorgung

Im Planungsbereich 26 befinden sich drei Seniorenkreise, eine Gemeinschaftsarztpraxis, zwei Apotheken und vier Nahversorger. Des Weiteren findet ein Wochenmarkt in Wenden statt.

Die meisten Anbieter haben ihren Standort im Stadtteil Wenden. Harxbüttel und Thune werden jeweils durch einen Seniorenkreis direkt versorgt. Die anderen Grundversorgungseinrichtungen sind in diesen Stadtteilen nicht ansässig.

Ein Zentrum des Planungsbereichs ist im Bereich der Hauptstraße Wendens zu verorten. Die ermittelten Defizite in den Stadtteilen Harxbüttel und Thune könnten durch Nutzung der Angebote in Wenden kompensiert werden.

## **2. Mobilität ÖPNV**

Im folgenden Abschnitt werden die Verbindungen des ÖPNV innerhalb und außerhalb des Planungsbereichs 26 untersucht. Zum einen werden die Verbindungen der Stadtteile untereinander, zum anderen die Möglichkeiten, die Innenstadt zu erreichen, betrachtet.

### **2.1 Straßenbahnnetz**

Der Planungsbereich 26 wird von zwei Straßenbahnlinien versorgt. Die Linien 4 und 7 beginnen und enden an der HST *Heideblick* im Stadtteil Wenden. Von dort aus lässt sich die Innenstadt direkt erreichen. Die Bahnhaltestellen liegen für die Bewohner Wendens zumeist in ausreichender fußläufiger Entfernung. Es können sich aus den Randgebieten Fußwege von bis zu 1 km ergeben.

Bahnhaltestellen: *Heideblick, Veltenhöfer Straße, Geibelstraße*

#### **4 Wenden <> Heidberg**

*Heideblick, Veltenhöfer Straße, Geibelstraße, ..., Hamburger Straße, ..., Hagenmarkt, Rathaus, Schloss, ..., Anklamstraße*

→ Mo – Fr, Sa, So/Ft, Ferien

#### **7 Wenden <> Weststadt Weserstraße**

*Heideblick, Veltenhöfer Straße, Geibelstraße, ..., Hamburger Straße, ..., Hagenmarkt, Rathaus, Schloss, ..., Weserstraße*

→ Mo – Fr, Sa, Ferien

Die Straßenbahn spielt für die Erreichung der Innenstadt eine bedeutende Rolle. Die Strecke der Linien 4 und 7 führt direkt dorthin. Eine Fahrt zwischen den HST *Heideblick* und *Rathaus* dauert 21 Minuten. Allerdings sind die Straßenbahnhaltestellen nur von Bewohnern des Stadtteils Wenden direkt zu erreichen.

### **2.2 Busliniennetz**

Im Planungsbereich verkehren sowohl Buslinien der BVAG als auch der VLG, die von Bedeutung sind. Die bestehenden Busverbindungen bieten für die Bewohner des Planungsbereichs keine direkte Verbindung mit der Innenstadt. Alle Buslinien, die den Planungsbereich durchqueren, steuern die HST *Heideblick* im Stadtteil Wenden an. Von dort aus kann mittels Straßenbahnverkehr die Innenstadt erreicht werden. Die Haltestellen sind in den drei Stadtteilen jeweils fußläufig zu erreichen.

Bushaltestellen in Wenden: *Heideblick* (niederflurgerecht), *Aschenkamp, Wendebrück, Bechtbütteler Bahnhof, Alter Postweg, Brandenburgstraße, Siemsstraße, Im Steinkampe*

Bushaltestellen in Thune: *Frickenmühle, Siedlung, Krugplatz, Am Kanal, An der Lahwiese*

Bushaltestellen in Harxbüttel: *Hackelkamp, Hänflingstraße*

#### **111 Gifhorn <> BS Wenden**

*Gifhorn Gesundheitsamt, ..., Hänflingstraße, Hackelkamp, An der Lahwiese, Am Kanal, Krugplatz, Aschenkamp, Heideblick*  
→ Mo – Fr, Sa, So/Ft, Ferien

#### **112 Adenbüttel <> BS Wenden**

*Adenbüttel Sportplatz, ..., Frickenmühle, Siedlung, Krugplatz, Am Kanal, Aschenkamp, Heideblick*  
→ Mo – Fr, Sa, Ferien

#### **113 Groß Schwülper <> BS Wenden**

*Groß Schwülper Schule, ..., Hänflingstraße, Hackelkamp, An der Lahwiese, Aschenkamp, Heideblick*  
Mo – Fr an Schultagen

#### **434 Lagesbüttel <> BS Wenden**

*Lagesbüttel Schule, ..., Hänflingstraße, Hackelkamp, An der Lahwiese, Am Kanal, Krugplatz, Aschenkamp, Heideblick*  
→ Fr, Sa, sonst ALT

Die Mobilität innerhalb des Planungsbereichs wird von vier Buslinien sichergestellt, deren Taktung jedoch relativ gering ist. Die Linien 111, 113 und 434 verbinden alle drei Stadtteile, während die Linie 112 nur Thune und Wenden anfährt. Dabei verkehren die Linien 113 und 434 sehr selten.

#### **191 Gifhorn <> BS Wenden**

*Gifhorn Steinweg, ..., Bechtsbütteler Bahnhof, Wendebrück, Aschenkamp, Heideblick*  
→ Mo – Fr, Sa, So/Ft, Ferien

#### **197 Gifhorn <> BS Wenden**

*Gifhorn Steinweg, ..., Bechtsbütteler Bahnhof, Wendebrück, Aschenkamp, Heideblick*  
→ Mo – Fr an Schultagen

Die Linien 191 und 197 der VLG ermöglichen den Bewohnern des Stadtteils Wenden, die Stadt in Richtung Gifhorn zu verlassen. Eine Verbindung zwischen Stadtteilen bzw. mit der Innenstadt bieten sie nicht.

### **2.3 Zwischenfazit ÖPNV**

Der Planungsbereich wird durch Bus- und Straßenbahnlinien versorgt. Die Analyse der Verbindungen zeigt, dass der Stadtteil Wenden gut mit der Infrastruktur des Nahverkehrs ausgestattet ist. An der zentralen HST *Heideblick* verkehren sowohl die Straßenbahnlinien 4 und 7, die eine direkte Anbindung an die Innenstadt bieten als auch die relevanten Buslinien, die hier ihre Endhaltestelle haben und für die Mobilität innerhalb des Planungsbereichs wichtig sind.

Die Stadtteile Harxbüttel und Thune sind ausschließlich an das Busliniennetz angeschlossen. Die Taktung der verkehrenden Linien ist zumeist gering. Zum Erreichen der Innenstadt müssen die Bewohner dieser Stadtteile an der HST *Heideblick* umsteigen.

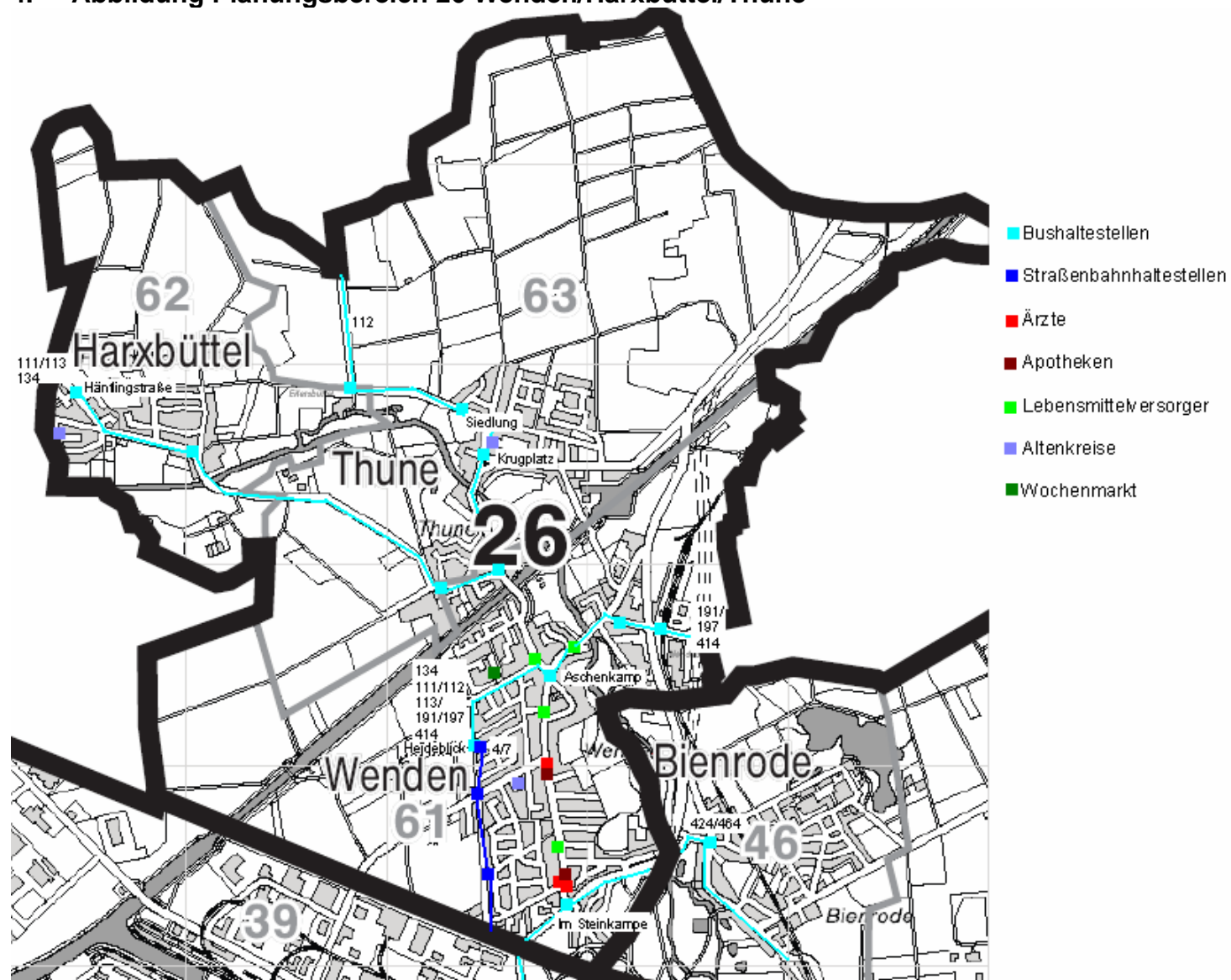
Die Haltestellen sind aufgrund der relativ geringen Größe der Stadtteile jeweils fußläufig erreichbar.



### **3. Fazit**

- Der Planungsbereich 26 ist hinsichtlich untersuchter Angebote unterschiedlich gut versorgt.
- Im Stadtteil Wenden befindet sich jeweils mindestens ein Grundversorger pro Kategorie, sodass hier keine Mängel zu erkennen sind. Die fußläufige Erreichbarkeit ist aufgrund der Verteilung der Anbieter aus den meisten Gebieten Wendens gegeben.
- Die Versorgung durch den ÖPNV wird hauptsächlich durch die Straßenbahnlinien 4 und 7 gewährleistet, die ein direktes Erreichen der Innenstadt ermöglichen.
- Die Stadtteile Harxbüttel und Thune werden weitestgehend nicht mit den untersuchten Angeboten direkt versorgt. Lediglich ein Seniorenkreis ist jeweils ansässig. Auch die Versorgung durch den ÖPNV ist in diesen Stadtteilen eher mangelhaft. Zwar bestehen für Harxbüttel und Thune direkte Verbindungen zum Stadtteil Wenden, sodass die jeweils vorhandenen Mängel ausgeglichen werden können, die Taktung der Linien ist jedoch gering.
- Die Hauptstraße in Wenden bietet ein gutes Angebot an genannter Versorgung und kann als lokales Zentrum für den Planungsbereich bezeichnet werden.

#### 4. Abbildung Planungsbereich 26 Wenden/Harxbüttel/Thune



**Planungsbereich 27 Hondelage**  
**Stadtteil Hondelage**  
**Statistischer Bezirk 66**

Einwohner am 31. Dezember 2006 im Alter von ...					Einwohner insgesamt	Anteil 75-Jähriger und älter in %
	60 – 65	65 – 70	70 – 75	75 und älter		
Planungsbereich 27	326	388	205	294	3 887	7,6
Statistischer Bezirk 66 Hondelage	326	388	205	294		

Angebot für Senioren	Name und Anschrift	Statistischer Bezirk
Begegnungsstätten	kein Angebot	
Seniorenkreis	Altenkreis Hondelage e. V. Johannesweg 3 – 4, 38108 Braunschweig (evangelisches Gemeindehaus)	66
Mittagstische	kein Angebot	
Nachbarschaftshilfe	NH Braunschweig Ost Klostergang 57, 38104 Braunschweig	66
Sozialstation	Diakoniestation Braunschweig Teilstation III Nordost Kirchgasse 5, 38104 Braunschweig	66
Seniorenwohnungen	kein Angebot	
Betreutes Wohnen	kein Angebot	
Betreute Wohngruppen	kein Angebot	
Alten- und Pflegeheime	kein Angebot	

## 1. Grundversorgung

### 1.1 Begegnungsstätten und Seniorenkreise

Die Untersuchung der Begegnungsmöglichkeiten für Senioren im Planungsbereich 27 hat ein Angebot ergeben. Der statistische Bezirk Hondelage (66) bietet einen offenen Seniorenkreis im evangelischen Gemeindehaus im Johannesweg. Der Standort der Einrichtung befindet sich im Südosten des Stadtteils.

#### Altenkreis Hondelage e. V.

10:16 ab Braunschweig Hegerdorfstraße  
 10:24 an Johannesweg 4





ca. 8 Minuten  
 ca. 0,5 km

→ HST *Hegerdorfstraße*: 417, 433

Die Analyse der Erreichbarkeit des Angebots mit öffentlichen Verkehrsmitteln ergab eine gute fußläufige Nähe zur nächstgelegenen HST *Hegerdorfstraße*. Da die Einrichtung randständig im Stadtteil angesiedelt ist, ergeben sich zum direkten fußläufigen Erreichen Entfernungen von über einem Kilometer. Aus dem Wohngebiet südlich der Autobahn 2 ist keine fußläufige Erreichbarkeit zu erkennen.





## Beispiel aus dem Westen Hondelages → Altenkreis Hondelage e. V.

ab Braunschweig Am Sundern (Mitte)   ca. 21 Minuten  
an Braunschweig Johannesweg 4   ca. 1,4 km





## 1.2 Nachbarschaftshilfe und Sozialstation

Für die Koordination von Hilfen im Haushalt ist im Planungsbereich 27 die Nachbarschaftshilfe (NH) Braunschweig Ost zuständig. Ambulante Pflegedienste werden von der Teilstation III Nordost der Diakoniestation Braunschweig vermittelt und organisiert.

### NH Braunschweig Ost

9:42 ab Braunschweig Kreuzteich   ca. 6 Minuten  
9:48 an Klostergang 57   ca. 0,4 km  
→ HST *Kreuzteich*: 413, 418, 443

### Diakoniestation Braunschweig Teilstation III Nordost

9:42 ab Braunschweig Alte Dorfstraße   ca. 2 Minuten  
9:44 an Kirchgasse 5   ca. 0,1 km  
→ HST *Alte Dorfstraße*: 417, 427, 437





Die Erreichbarkeit der Büros der zuständigen NH und der Sozialstation mittels ÖPNV ist gegeben. Während die Entfernung der Sozialstation zur nächstgelegenen Haltestelle nur 100 m beträgt, sind zum Sitz der NH 400 m von der nächsten Haltestelle zurückzulegen. Eine direkte fußläufige Erreichbarkeit der Einrichtungen ist nicht zu erkennen, da sich sowohl NH als auch Sozialstation in anderen Planungsbereichen befinden.

## 1.3 Ärzte

Allgemeinmedizin und prakt. Arzt / Gemeinschaftspraxis

Hegerdorfstraße 23

### Gemeinschaftspraxis





10:16 ab Braunschweig Hegerdorfstraße   ca. 4 Minuten  
10:20 an Hegerdorfstraße 23   ca. 0,2 km  
→ HST *Hegerdorfstraße*: 417, 433

Die Arztpraxis befindet sich in der Hegerdorfstraße 23 in 0,2 km Entfernung zur nächsten HST *Hegerdorfstraße*. Die Praxis ist im südlichen Teil angesiedelt und kann vom Hauptwohngebiet Hondelages zu Fuß erreicht werden. Die jenseits der A 2 liegenden Gebiete müssen den ÖPNV nutzen, um die Arztpraxis zu erreichen. Eine fußläufige Erreichbarkeit ist aus diesem Wohngebiet nicht erkennbar.

## 1.4 Apotheken

Hondelage

Ackerweg 4

10:20 ab Braunschweig Dammstraße   ca. 1 Minute  
10:21 an Ackerweg 4   ca. 0,1 km  
→ HST *Dammstraße*: 417, 433

Die Apotheke Hondelage befindet sich im Zentrum des Stadtteils, in der Nähe der HST *Dammstraße*. Die Arztpraxis liegt in fußläufiger Erreichbarkeit zur Apotheke (ca. 300 m Entfernung).

## 1.5 Nahversorger

PENNY  
REWE

Tiefe Straße 8  
Troppastraße 20

→ Kein Wochenmarkt

### PENNY

10:20 ab Braunschweig Dammstraße  
10:22 an Tiefe Straße 8  
→ HST *Dammstraße*: 417,433



ca. 2 Minuten  
ca. 0,1 km

### REWE

10:17 ab Braunschweig Angerburgstraße  
10:19 an Troppastraße 20  
→ HST *Angerburgstraße*: 417, 433



ca. 2 Minuten  
ca. 0,1 km

„Das Nahversorgungsangebot in Hondelage ist als gut zu bezeichnen, da (...) der Versorgungsgrad im Sortiment Nahrungs- und Genussmittel (...) hohe Werte aufweist. Zumindest ist einer der beiden im Teilbereich ansässigen Lebensmittelbetriebe langfristig wettbewerbsfähig, Handlungserfordernisse zeichnen sich daher nicht ab.“ (Acocella 2004: 111)

Der Planungsbereich 27 wird von zwei Nahversorgern bedient. Beide Geschäfte liegen in unmittelbarer Nähe zu den jeweils nächsten Haltestellen. Eine direkte fußläufige Erreichbarkeit ist ebenso meist gegeben. Die Gebiete südlich der A 2 sind benachteiligt. Eine fußläufige Erreichbarkeit ist von hier aus nicht zu erkennen.

## 1.5 Zwischenfazit Grundversorgung

- Die untersuchte Infrastruktur Hondelages lässt erkennen, dass hier wenige Mängel festzustellen sind. Bis auf Büros der NH und Sozialstation sind alle untersuchten Grundversorgungseinrichtungen im Planungsbereich vorhanden. Zudem ist die direkte Erreichbarkeit aufgrund der geringen Größe des Stadtteils meist gegeben. Nur die Wohngebiete südlich der A 2 sind benachteiligt, da hier keine fußläufige Erreichbarkeit der Anbieter, die sich ausnahmslos im Hauptwohngebiet befinden, erkennbar ist.
- Als Knotenpunkt lässt sich das Gebiet um den Ackerweg erkennen.

## 2. Mobilität ÖPNV

Im folgenden Abschnitt der Mobilitätsanalyse werden die Verbindungen aus dem nicht versorgten Wohngebiet in Richtung Stadtteilzentrum Ackerweg und die Möglichkeiten, die Innenstadt zu erreichen, untersucht.

### 2.1 Straßenbahnnetz

Der Planungsbereich 27 ist nicht an den Straßenbahnverkehr angeschlossen.

### 2.2 Busliniennetz

Im Planungsbereich werden zwei Buslinien eingesetzt. Die Linie 417 verbindet Hondelage mit der im Nachbarplanungsbereich ansässigen zentralen HST *Moorhüttenweg*, von der aus mittels Straßenbahnlinienverkehr die Innenstadt erreicht werden kann. Auch die Linie 433 fährt auf ihrem Weg Richtung Völkenrode Haltestellen an, von denen aus die Innenstadt erreicht werden kann (*Hamburger Straße*). Beide Linien verbinden die südlich der A 2 gelegenen Bereiche mit dem Hauptwohngebiet Hondelages, wobei die 433 mehr Haltestellen abdeckt.

Haltestellen: *Berggarten, Dammstraße, Danziger Straße, Troppastraße, Angerburgstraße, Hegerdorfstraße, Neddernkamp* (Westen niederflurgerecht), *Drosselweg, Falkenhorst, Möwenweg*

#### **417 Hondelage <> BS Volkmarode**

*Berggarten, Dammstraße, Danziger Straße, Troppastraße, Angerburgstraße, Hegerdorfstraße, Neddernkamp, ..., Moorhüttenweg*  
→ Mo – Fr, Sa, So/Ft, Ferien

#### **433 Hondelage <> Völkenrode**

*Berggarten, Dammstraße, Danziger Straße, Troppastraße, Angerburgstraße, Hegerdorfstraße, Neddernkamp, Drosselweg, Falkenhorst, Möwenweg, ..., Hamburger Straße, ..., Am Dorfplatz*  
→ Mo – Fr

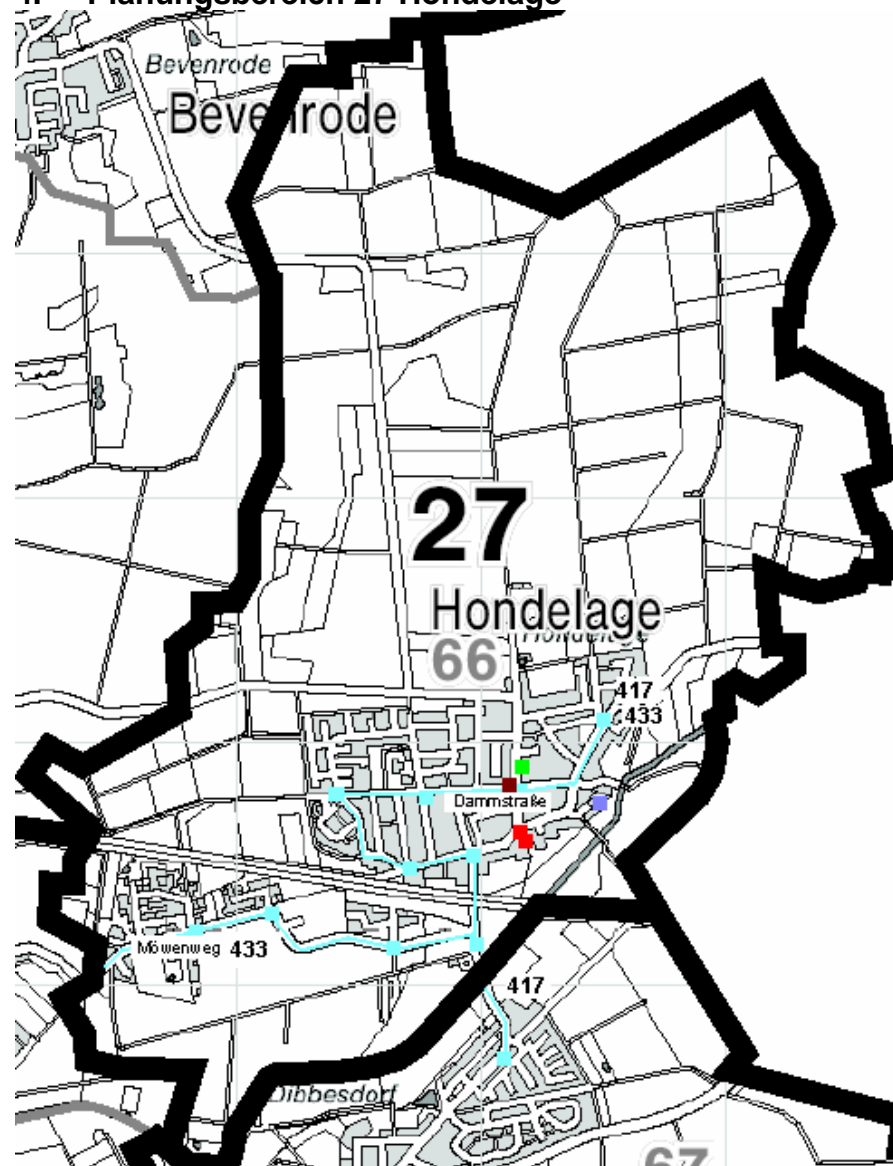
### 2.3 Zwischenfazit ÖPNV

Die Verbindungen des ÖPNV im Planungsbereich 27 sind ausreichend. Es besteht zwar keine Möglichkeit, direkt die Innenstadt zu erreichen, die Mobilität innerhalb des Stadtteils ist aber gewährleistet. Beide verkehrenden Buslinien fahren Haltestellen an, von denen aus die Innenstadt erreicht werden kann.

## 3. Fazit

- Der Planungsbereich 27 wird durch fast alle untersuchten Infrastruktureinrichtungen versorgt, nur NH und Sozialstation befinden sich in anderen Planungsbereichen. Die meisten Versorger liegen im Umfeld des Stadtteilzentrums Ackerweg.
- Die Wohngebiete südlich der A 2 werden nicht direkt versorgt. Eine fußläufige Erreichbarkeit des Stadtteilzentrums ist hier zumeist nicht gegeben. Es besteht jedoch durch den ÖPNV eine Verbindung der beiden Wohngebiete.

#### 4. Planungsbereich 27 Hondelage



- Bushaltestellen
- Straßenbahnhaltstellen
- Ärzte
- Apotheken
- Lebensmittelversorger
- Altenkreise

**Planungsbereich 28 Dibbesdorf/Volkmarode/Schapen**  
**Stadtteile Dibbesdorf, Volkmarode und Schapen**  
**Statistische Bezirke 67 – 69**

Einwohner am 31. Dezember 2006 im Alter von ...					Einwohner insgesamt	Anteil 75-Jähriger und älter in %
	60 – 65	65 – 70	70 – 75	75 und älter		
Planungsbereich 28	389	519	326	618	6 628	9,3
Statistische Bezirke						
67 Dibbesdorf	70	77	64	87		
68 Volkmarode	220	275	163	337		
69 Schapen	99	167	99	194		

Angebot für Senioren	Name und Anschrift	Statistischer Bezirk
Begegnungsstätten	kein Angebot	
Seniorenkreise	Seniorenkreis Dibbesdorf e. V. Alte Schulstraße 13, 38108 Braunschweig (evangelisches Gemeindehaus))	67
	Seniorenkreis Schapen e. V. Schapenstraße 2, 38104 Braunschweig (Alte Schule)	69
	Seniorenkreis Volkmarode e. V. Ziegelkamp 7, 38104 Braunschweig (Feuerwehrgerätehaus)	68
Mittagstische	kein Angebot	
Nachbarschaftshilfe	NH Braunschweig Ost Klostergang 57, 38104 Braunschweig	67, 68, 69
Sozialstation	Diakoniestation Braunschweig Teilstation III Nordost, Kirchgasse 5, 38104 Braunschweig	67, 68, 69
Seniorenwohnungen	kein Angebot	
Betreutes Wohnen	Betreutes Wohnen Volkmarode Ziegelwiese 1 – 2, 38104 Braunschweig	68
Betreute Wohngruppen	kein Angebot	
Alten- und Pflegeheime	kein Angebot	





## 1. Grundversorgung

### 1.1 Begegnungsstätten und Seniorenkreise





Im Planungsbereich 28 ergab die Analyse der Möglichkeiten zur Begegnung für Senioren in jedem der drei Stadtteile ein Angebot. Die offenen Kreise bieten allen Interessierten die Chance zum gemütlichen Beisammensein, zu Spielen, Festen und Ausflügen. Im statistischen Bezirk Dibbesdorf (67) befindet sich der Seniorenkreis in der Alten Schulstraße. Der Seniorenkreis Schapen e. V. hat seinen Treffpunkt im Gebäude der alten Schule in der Schapenstraße, im Zentrum des Stadtteils. Der Stadtteil Volkmarode wird ebenfalls durch ein Angebot versorgt. Der Seniorenkreis Volkmarode e. V. trifft sich im Feuerwehrgerätehaus im Ziegelkamp.







### Seniorenkreis Dibbesdorf e. V.

11:42 ab Braunschweig Am Markt   ca. 1 Minute  
11:43 an Alte Schulstraße 13   ca. 0,1 km  
→ HST *Am Markt*: 417

### Seniorenkreis Schapen e. V.

11:01 ab Braunschweig Buchhorstblick   ca. 1 Minute  
11:02 an Schapenstraße 2   ca. 0,0 km  
→ HST *Buchhorstblick*: 427, 437

### Altenkreis Volkmarode e. V.

11:10 ab Braunschweig Steinkamp   ca. 4 Minuten  
11:14 an Ziegelkamp 7   ca. 0,3 km  
→ HST *Steinkamp*: 417, 427, 437

Die Erreichbarkeit mit öffentlichen Verkehrsmitteln ist in allen Stadtteilen gegeben. In Dibbesdorf und Schapen befinden sich die jeweils nächstgelegenen Haltestellen in unmittelbarer Nähe zu den Einrichtungen. Der Seniorenkreis Volkmarode e. V. ist mit einer Entfernung von ca. 300 m in guter fußläufiger Erreichbarkeit zur HST *Steinkamp* gelegen.

Das direkte fußläufige Erreichen der Angebote innerhalb der Stadtteile Dibbesdorf und Schapen ist aufgrund der geringen Größe und der zentralen Lage der Einrichtungen gegeben. In Volkmarode können sich Fußwege von mehr als einem Kilometer zum Erreichen des Seniorenkreises ergeben.





### Beispiel aus dem Süden Volkmarodes → Altenkreis Volkmarode e. V.

ab Braunschweig Finkenkamp (Mitte)   ca. 18 Minuten  
an Braunschweig Ziegelkamp 7   ca. 1,2 km





## 1.2 Nachbarschaftshilfe und Sozialstation

Beratung sowie die Vermittlung und Koordinierung von Hilfen im Haushalt sichert im Planungsbereich 28 die Nachbarschaftshilfe (NH) Braunschweig Ost. Für die Organisation ambulanter Pflege ist die Teilstation III Nordost der Diakoniestation Braunschweig zuständig.

### NH Braunschweig Ost

9:42 ab Braunschweig Kreuzteich   ca. 6 Minuten  
9:48 an Kloostergang 57   ca. 0,4 km  
→ HST *Kreuzteich*: 413, 418, 443

### Diakoniestation Braunschweig Teilstation III Nordost

9:42 ab Braunschweig Alte Dorfstraße   ca. 2 Minuten  
9:44 an Kirchgasse 5   ca. 0,1 km  
→ HST *Alte Dorfstraße*: 417, 427, 437

Die Erreichbarkeit der Büros der zuständigen NH und der Sozialstation mittels ÖPNV ist gegeben. Während die Entfernung der Sozialstation zur nächstgelegenen Haltestelle nur 100 m beträgt, sind zum Sitz der NH 400 m von der nächsten Haltestelle zurückzulegen. Eine direkte fußläufige Erreichbarkeit der Einrichtungen ist nur für die Bevölkerung Volkmarodes in Bezug auf die Sozialstation zu erkennen. Die NH befindet sich dagegen im Planungsbereich 8 und ist nicht direkt fußläufig erreichbar.

### 1.3 Ärzte

Allgemein  
Allgemein

Ziegelkamp 69  
Hordorfer Straße 109

#### Allgemein

11:20 ab Braunschweig Steinkamp  
11:23 an Ziegelkamp 69  
→ HST *Steinkamp*: 230, 417, 427, 437



ca. 3 Minuten  
ca. 0,2 km

#### Allgemein

11:20 ab Braunschweig Schapensraße  
11:22 an Hordorfer Straße 109  
→ HST *Schapensraße*: 427, 437



ca. 2 Minuten  
ca. 0,1 km

Im Planungsbereich 28 ist eine allgemeine Arztpraxis in Volkmarode ansässig. Die Praxis befindet sich im Ziegelkamp, in 200 m Entfernung zur HST *Steinkamp*. Sie ist relativ zentral im Stadtteil angesiedelt und kann so auch direkt fußläufig erreicht werden. Ein weiterer Allgemeinmediziner befindet sich im statistischen Bezirk Schapen (69). Auch hier ist die Entfernung zur nächstgelegenen Haltestelle gering, sodass ein Erreichen mit dem ÖPNV möglich ist. Aufgrund der geringen Größe des Stadtteils ist ein direktes fußläufiges Erreichen gegeben.

Der Stadtteil Dibbesdorf wird nicht direkt versorgt. Eine fußläufige Erreichbarkeit der Praxen ist von hier aus nicht gegeben.

### 1.4 Apotheken

Neue Apotheke

Berliner Heerstraße 49

11:25 ab Braunschweig Steinkamp  
11:27 an Berliner Heerstraße 49  
→ HST *Steinkamp*: 417, 427, 437



ca. 2 Minuten  
ca. 0,1 km

Die einzige Apotheke des Planungsbereichs befindet sich im Stadtteil Volkmarode. Die anderen Stadtteile werden nicht direkt versorgt. Die Neue Apotheke befindet sich an der Berliner Heerstraße in der Nähe weiterer Grundversorgungseinrichtungen. Die nächste Bushaltestelle *Steinkamp* ist mit 100 m Entfernung in sehr guter fußläufiger Erreichbarkeit gelegen. Die Arztpraxis in Volkmarode befindet sich in 300 m Entfernung zur Apotheke.

#### Entfernung zwischen Arztpraxis und Neuer Apotheke

ab Braunschweig Ziegelkamp 69  
an Braunschweig Berliner Heerstraße 49



ca. 5 Minuten  
ca. 0,3 km

## 1.5 Nahversorger

ALDI  
V Markt/E neukauf

Ziegelkamp 57  
Vor dem Dorfe 2 a

→ **Kein Wochenmarkt**

### ALDI

11:25 ab Braunschweig Steinkamp  
11:31 an Ziegelkamp 57  
→ HST *Steinkamp*: 417, 427, 437



ca. 6 Minuten  
ca. 0,3 km

### V Markt/E neukauf

11:43 ab Braunschweig Schönebergstraße  
11:47 an Vor dem Dorfe 2 a  
→ HST *Schönebergstraße*: 417



ca. 4 Minuten  
ca. 0,2 km

„Das Einzelhandelsangebot im Bereich Volkmarode, Dibbesdorf, Schapen ist insgesamt als gut zu bewerten (...). (Es) ... existieren zwei Lebensmittelbetriebe mit einer auch langfristig noch wettbewerbsfähigen Verkaufsfläche, so dass die Nahversorgung für die Stadtteile Dibbesdorf und Volkmarode zukünftig gesichert ist. Die Ansiedlung eines weiteren Lebensmittelbetriebes im Stadtteil Schapen erscheint sowohl auf Grund der geringen Einwohnerzahl als auch wegen der ungünstigen Verkehrslage als nicht sinnvoll, zumal dadurch das Angebot des Nahversorgungsbereichs einen erheblichen Kaufkraftzufluss aus anderen Bereichen erfordern würde.“ (Acocella 2004: 112 f.)

Im Planungsbereich sind zwei Nahversorger ansässig. In Volkmarode befindet sich ein Discounter im Ziegelkamp, während der Stadtteil Dibbesdorf von einem Lebensmittelmarkt (E Neukauf) versorgt wird. Beide Einrichtungen sind unweit von Haltestellen des ÖPNV gelegen und können innerhalb der jeweiligen Stadtteile direkt fußläufig erreicht werden. Der Stadtteil Schapen ist nicht direkt versorgt.

## 1.6 Zwischenfazit Grundversorgung

Innerhalb des Planungsbereichs 28 stellt sich die Versorgungslage in den einzelnen Stadtteilen unterschiedlich dar.

In Volkmarode ist mindestens je ein Grundversorger ansässig. Im Stadtteil Dibbesdorf sind ein Seniorenkreis und ein Nahversorger vorhanden. Im Stadtteil Schapen gibt es einen Seniorenkreis und eine Arztpraxis.

Ein Knotenpunkt ist im Planungsbereich nicht zu erkennen.

## 2. Mobilität ÖPNV

Im folgenden Abschnitt der Mobilitätsanalyse werden die Verbindungen der Stadtteile untereinander und die jeweiligen Verbindungen in Richtung Innenstadt untersucht.

### 2.1 Straßenbahnnetz

Der Planungsbereich 28 wird durch zwei Straßenbahnlinien versorgt. Die Linien 3 und 8 beginnen und enden an der HST *Moorhüttenweg* in Volkmarode. Mit der Straßenbahn können die Bewohner des Planungsbereichs direkt in die Innenstadt gelangen. Die Stadtteile Dibbesdorf und Schapen werden nicht durch den Straßenbahnlinienverkehr versorgt. Eine fußläufige Erreichbarkeit der HST *Moorhüttenweg* ist sowohl aus dem Osten Volkmarodes als auch aus den anderen Stadtteilen nicht gegeben.

Bahnhaltestellen: *Grenzweg, Moorhüttenweg*

#### 3 Volkmarode <> Weststadt Weserstraße

*Grenzweg, Moorhüttenweg, ..., Rathaus, Schloss, ..., Friedrich-Wilhelm-Straße, ..., Weserstraße*

→ Mo – Fr, Sa, So/Ft, Ferien

#### 8 Volkmarode <> Heidberg

*Grenzweg, Moorhüttenweg, ..., Rathaus, ..., Schloss, ..., Friedrich-Wilhelm-Straße, ..., Anklamstraße*

→ Mo – Fr, Sa, Ferien

Die Straßenbahnlinien 3 und 8 verbinden den Planungsbereich 28 direkt mit der Innenstadt. Eine Fahrt zwischen den HST *Moorhüttenweg* und *Rathaus* dauert 14 Minuten. Die Linie 3 verkehrt täglich, die 8 nur werk- und samstags.

### 2.2 Busliniennetz

Im Planungsbereich werden drei Buslinien eingesetzt. Die Linie 417 verbindet die Stadtteile Dibbesdorf und Volkmarode. Die Linie 427 verbindet die Stadtteile Schapen und Volkmarode. Start- und Endhaltestelle ist jeweils *Moorhüttenweg*. Von hier aus kann mit den Straßenbahnlinien 3 und 8 weiter in Richtung Innenstadt gefahren werden. Die Haltestellen sind aus den Wohngebieten der Stadtteile gut zu erreichen. Zusätzlich pendelt die Linie 230 zwischen Wolfsburg und Braunschweig. Für den Planungsbereich bestehen damit die Möglichkeiten, zwischen Dibbesdorf und Volkmarode bzw. direkt in die Innenstadt zu fahren.

Haltestellen in Volkmarode: *Volkmarode Schulzentrum, Seikenkamp, Alte Dorfstraße, Steinkamp, Am Remenhof, Moorhüttenweg* (niederflurgerecht),

Haltestellen in Dibbesdorf: *Am Markt, Schönebergstraße, Wiesengrund*

Haltestellen in Schapen: *Schapenstraße, Buchhorstblick, Hühnerkamp, Hordorfer Straße*

#### 417 Volkmarode <> Hondelage

*Moorhüttenweg, Am Remenhof, Volkmarode Schulzentrum, Alte Dorfstraße, Steinkamp, Am Markt, Schönebergstraße, Wiesengrund, ..., Berggarten*

→ Mo – Fr, Sa, So/Ft, Ferien

#### 427 Volkmarode <> Essehof

*Moorhüttenweg, Am Remenhof, Steinkamp, Alte Dorfstraße, Seikenkamp, Volkmarode Schulzentrum, Schapenstraße, Buchhorstblick, Hühnerkamp, ..., Essehof Im Altdorf*

→ Mo – Fr, Sa, So/Ft, Ferien

### **230 Wolfsburg <> Braunschweig**

*Wolfsburg Bahnhof, ..., Dibbesdorf, Steinkamp, Moorhüttenweg, Messeweg, ..., Rathaus*  
→ Mo – Fr

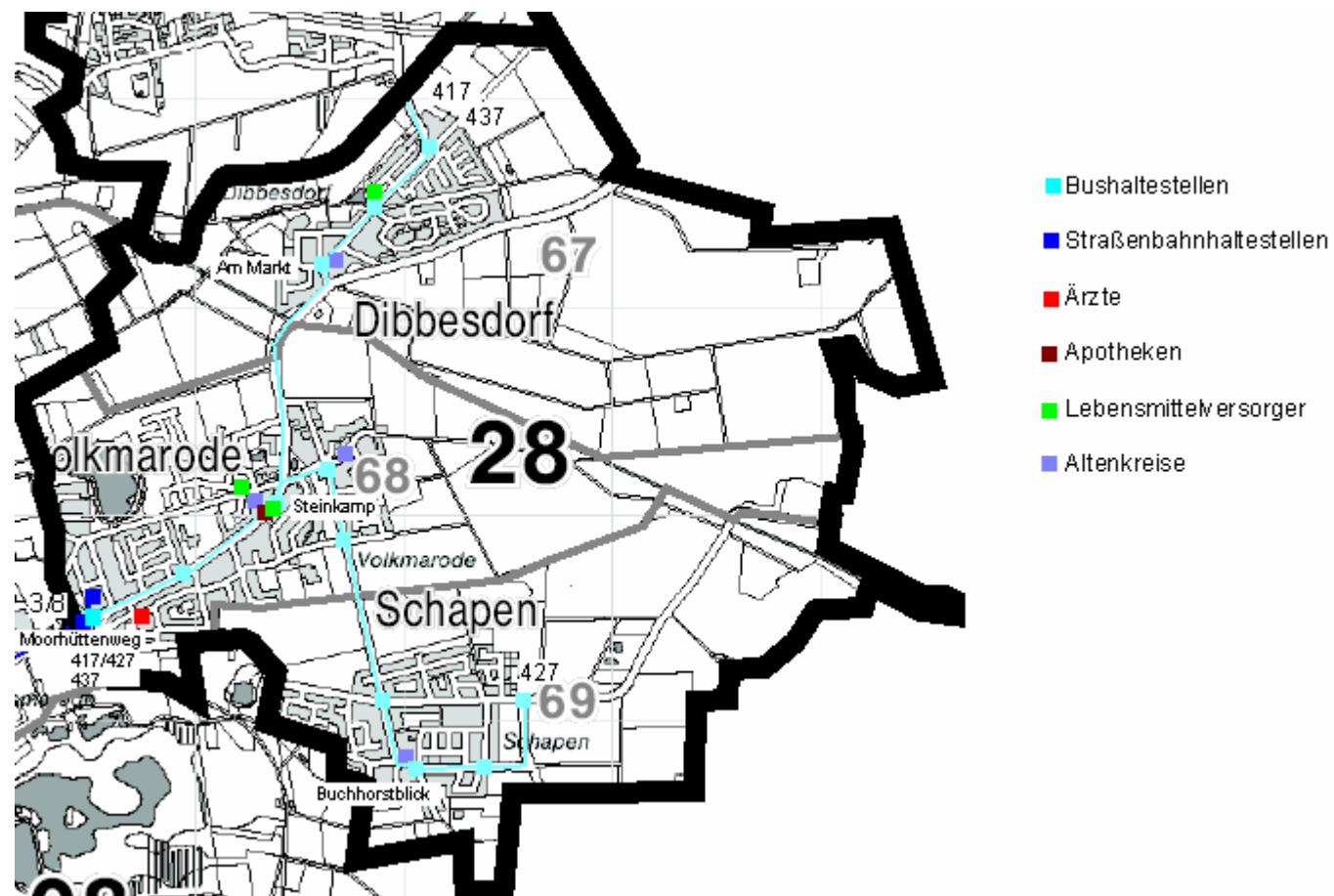
### **2.3 Zwischenfazit ÖPNV**

Innerhalb des Planungsbereichs bestehen Busverbindungen zwischen den Stadtteilen Dibbesdorf und Volkmarode sowie zwischen Schapen und Volkmarode. Eine direkte Busverbindung zwischen den Stadtteilen Dibbesdorf und Schapen besteht nicht. Zur Erreichung der Innenstadt muss entweder an der zentralen HST *Moorhüttenweg* umgestiegen oder die Linie 230 genutzt werden.

### **3. Fazit**

- Die Analyse des Planungsbereichs 28 zeigt, dass die meisten Grundversorger im Stadtteil Volkmarode ansässig sind. Es befinden sich Seniorenkreis, Sozialstation, Nahversorger, Arztpraxis und Apotheke meist sehr zentral im Ortsgebiet.
- Dibbesdorf wird durch einen Seniorenkreis und einen Lebensmittelmarkt versorgt, während Schapen über einen Seniorenkreis und eine Arztpraxis verfügt.
- Die Untersuchung des ÖPNV zeigt, dass die in Volkmarode gelegene Haltestelle *Moorhüttenweg* als zentral einzustufen ist. Hier starten und enden die Buslinien 417 und 427 sowie die Straßenbahnlinien 3 und 8. Die Buslinien verbinden die Stadtteile Dibbesdorf und Schapen mit Volkmarode und können so Defizite in der Grundversorgung ausgleichen. Mittels Straßenbahnlinien 3 und 8 sowie der Buslinie 230 können die Bewohner des Planungsbereichs direkt die Innenstadt erreichen.

#### 4. Planungsbereich 28 Dibbesdorf/Volkmarode/Schäpen



**Planungsbereich 29 Mascherode**  
**Stadtteil Mascherode**  
**Statistischer Bezirk 71**

Einwohner am 31. Dezember 2006 im Alter von ...					Einwohner insgesamt	Anteil 75-Jähriger und älter in %
	60 – 65	65 – 70	70 – 75	75 und älter		
Planungsbereich 29	282	374	239	337	3 716	9,1
Statistischer Bezirk 71 Mascherode	282	374	239	337		

Angebot für Senioren	Name und Anschrift	Statistischer Bezirk
Begegnungsstätten	kein Angebot	
Seniorenkreis	Seniorenkreis Mascherode e. V. Salzdahlumer Straße 312, 38126 Braunschweig (Dorfgemeinschaftshaus)	71
Mittagstische	kein Angebot	
Nachbarschaftshilfe	NH Braunschweig Südost Welfenplatz 17, 38126 Braunschweig	71
Sozialstation	Caritasverband Braunschweig e. V. – Sozialstation Kasernenstraße 30, 38102 Braunschweig	71
Seniorenwohnungen	kein Angebot	
Betreutes Wohnen	kein Angebot	
Betreute Wohngruppen	kein Angebot	
Alten- und Pflegeheime	kein Angebot	

## 1. Grundversorgung

### 1.1 Begegnungsstätten und Seniorenkreise

Im Planungsbereich 29 hat die Untersuchung der Begegnungsmöglichkeiten für Senioren ein Angebot ergeben. Der Seniorenkreis Mascherode e. V. findet sich regelmäßig im Dorfgemeinschaftshaus zu unterschiedlichen Aktivitäten zusammen. Der Standort der Einrichtung befindet sich im Westen des Stadtteils.

#### Seniorenkreis Mascherode e. V.

10:48 ab Braunschweig Am Kalkwerk  
 10:50 an Salzdahlumer Straße 312







ca. 2 Minuten  
 ca. 0,1 km

→ HST *Am Kalkwerk*: 411, 442

Das Dorfgemeinschaftshaus liegt mit einer Entfernung von ca. 100 m in sehr guter fußläufiger Erreichbarkeit zur nächstgelegenen HST *Am Kalkwerk*. Bei der Ermittlung der direkten Erreichbarkeit des Seniorenkreises ergaben sich Fußwege, die aufgrund der relativ randständigen Lage der Einrichtung mehr als einen Kilometer betragen können.





## Beispiel aus dem Osten Mascherodes → Seniorenkreis Mascherode e. V.

ab Braunschweig Zum Steinbruch (Mitte)   ca. 17 Minuten  
an Braunschweig Salzdahlumer Straße 312   ca. 1,2 km





## 1.2 Nachbarschaftshilfe und Sozialstation

Die Nachbarschaftshilfe (NH) Braunschweig Südost ist im Planungsbereich 29 für die Vermittlung und Koordination von Hilfen im Haushalt verantwortlich. Ambulante Pflege wird von der Sozialstation des Caritasverbandes Braunschweig organisiert.

### NH Braunschweig Südost

9:42 ab Braunschweig Welfenplatz   ca. 1 Minuten  
9:43 an Welfenplatz 17   ca. 0,0 km  
→ HST *Welfenplatz*: 411, 412, 422, 442

### Caritasverband BS e. V. Sozialstation





09:42 ab Braunschweig Kasernenstraße   ca. 2 Minute  
09:44 an Kasernenstraße 30   ca. 0,1 km  
→ HST *Kasernenstraße*: 411, 416, 418, 422, 436

Die Erreichbarkeit der Büros von NH und Sozialstation mittels ÖPNV ist aufgrund der geringen Entfernungen zu den jeweils nächstgelegenen Haltestellen gegeben. Direkt fußläufig erreichbar sind die Anlaufstellen jedoch nicht, da sie sich in anderen Planungsbereichen befinden.

## 1.3 Ärzte

Allgemeinmedizin und praktischer Arzt





Hinter den Hainen 14 d

10:30 ab Braunschweig Alter Rautheimer Weg   ca. 1 Minute  
10:31 an Hinter den Hainen 14 d   ca. 0,0 km  
→ HST *Alter Rautheimer Weg*: 411, 442

## 1.4 Apotheken

Apotheke Mascherode

Hinter den Hainen 14d

10:30 ab Braunschweig Alter Rautheimer Weg   ca. 1 Minute  
10:31 an Hinter den Hainen 14 d   ca. 0,0 km  
→ HST *Alter Rautheimer Weg*: 411, 442

Der Planungsbereich wird durch eine Arztpraxis und eine Apotheke versorgt. Arztpraxis und Apotheke befinden sich im gleichen Haus. Die nächstgelegene Haltestelle ist in unmittelbarer Nähe. Eine direkte fußläufige Erreichbarkeit ergibt sich aus der zentralen Lage und der relativ geringen Größe des Stadtteils.



## 1.5 Nahversorger

E Aktiv Markt Göрге

Am Mascheroder Holz 2

12:50 ab Braunschweig Hinter den Hainen

12:51 an Am Mascheroder Holz 2



ca. 1 Minute

ca. 0,0 km

→ HST *Hinter den Hainen*: 411, 442

Der örtliche Nahversorger befindet sich im nördlichen Teil Mascherodes, unweit der HST *Hinter den Hainen*. Die direkte fußläufige Erreichbarkeit des Nahversorgers ist gegeben.

## 1.6 Zwischenfazit Grundversorgung

Der Stadtteil Mascherode verfügt über jeweils eine Einrichtung der untersuchten Grundversorgung. Lediglich ein Büro der NH bzw. Sozialstation ist nicht vorhanden. Die Standorte befinden sich in geringen Entfernungen zu den jeweils nächsten Haltestellen. Die fußläufige Erreichbarkeit der Angebote ist zumeist gegeben.

Ein Stadtteilzentrum ist nicht erkennbar.

## 2. Mobilität ÖPNV

Der folgende Abschnitt untersucht die Möglichkeiten, mit dem ÖPNV die Innenstadt zu erreichen. Da der Planungsbereich 29 ausschließlich aus einem Stadtteil besteht und zudem ausreichend versorgt ist, spielen Verbindungen zu benachbarten Stadtteilen eine untergeordnete Rolle.

### 2.1 Straßenbahnnetz

Der Planungsbereich ist nicht an das Straßenbahnnetz angeschlossen.

### 2.2 Busliniennetz

Der Planungsbereich wird durch die Buslinie 411 versorgt. Die Haltestellen befinden sich vorwiegend im Westen des Stadtteils, sodass die nordöstlich gelegenen Wohngebiete nicht direkt versorgt werden. Allerdings sind die Haltestellen aufgrund der Größe des Stadtteils auch aus den Randgebieten noch in fußläufiger Erreichbarkeit.

Beispiel aus dem nordwestlichen Randgebiet:

10:48 ab Zum Steinbruch 10

11:00 an Braunschweig Alter Rautheimer Weg



ca. 12 Minuten

ca. 0,8 km

Haltestellen: *Hinter den Hainen, Alter Rautheimer Weg, Am Kalkwerk, Schulgasse, Jägersruh*

#### 411 Südstadt <> Lamme

*Welfenplatz, ..., Hinter den Hainen, Alter Rautheimer Weg, Am Kalkwerk, Schulgasse, Jägersruh, ..., Hauptbahnhof, ..., Staatstheater, ..., Rathaus, ..., Altstadtmarkt, ..., Rudolfplatz, ..., Saarplatz, ..., Backhausweg*

→ Mo – Fr, Sa, So/Ft

Die Linie 411 verbindet Mascherode direkt mit der Innenstadt. In der Gegenrichtung kann der benachbarte Stadtteil Südstadt erreicht werden. Die Linie verkehrt täglich.

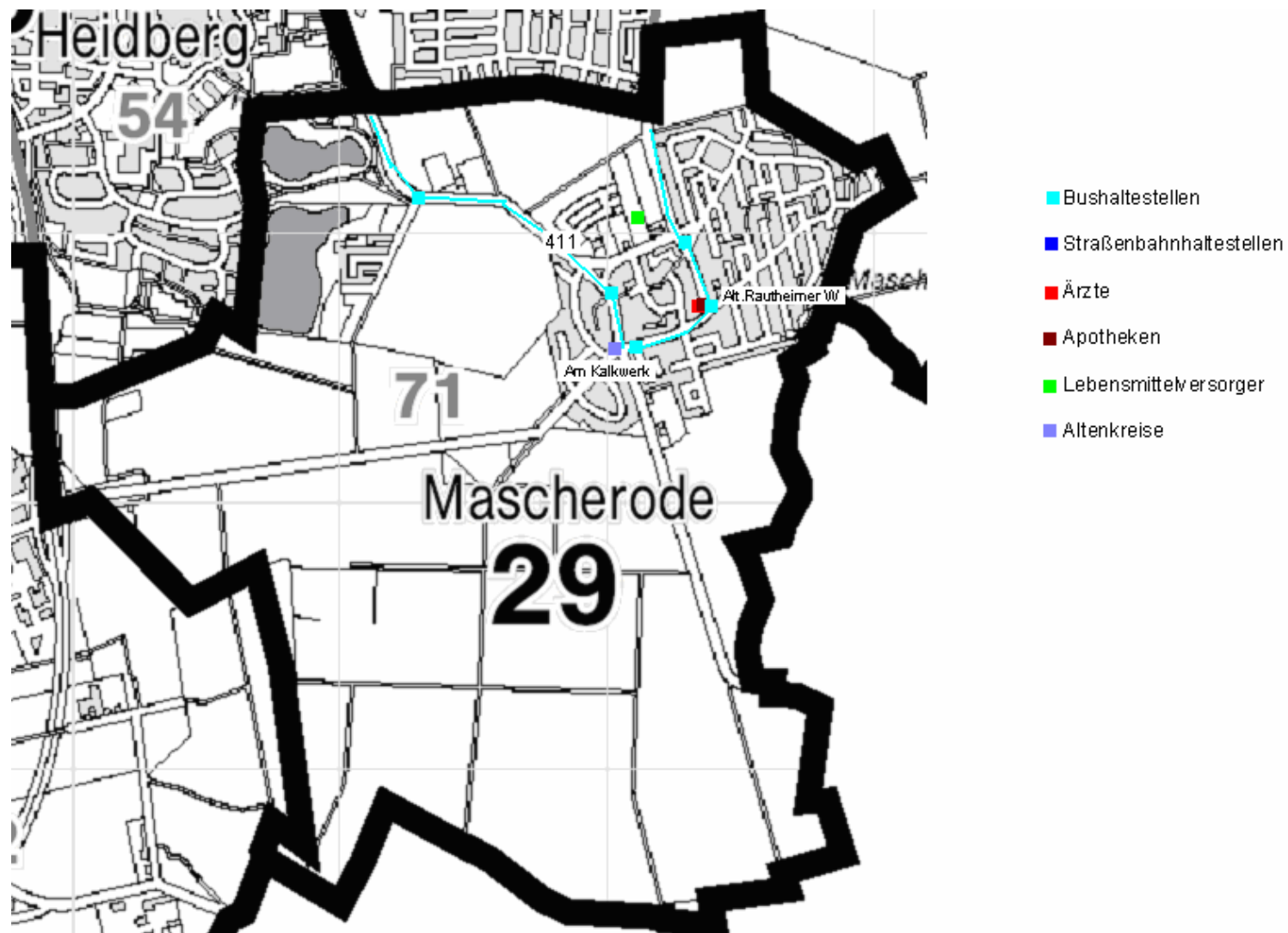
### **2.3 Zwischenfazit ÖPNV**

Der Planungsbereich ist nur durch eine Buslinie an benachbarte Stadtteile und die Innenstadt angebunden. Die Linie 411 fährt jedoch direkt die Innenstadt sowie weitere wichtige Punkte der Stadt an.

### **3. Fazit**

- Der Planungsbereich 29 ist entsprechend der untersuchten Einrichtungen ausreichend versorgt. Das Angebot an Grundversorgung und die Angebundenheit durch den öffentlichen Nahverkehr scheinen befriedigend.
- Ein zentraler Knotenpunkt ist nicht auszumachen.

#### 4. Abbildung Planungsbereich 29 Mascherode



**Planungsbereich 30 Stöckheim/Leiferde**  
**Stadtteile Stöckheim und Leiferde**  
**Statistische Bezirke 72, 73**

Einwohner am 31. Dezember 2006 im Alter von ...					Einwohner insgesamt	Anteil 75-Jähriger und älter in %
	60 – 65	65 – 70	70 – 75	75 und älter		
Planungsbereich 30	494	634	454	629	8 107	7,8
Statistische Bezirke						
72 Stöckheim	380	466	330	518		
73 Leiferde	114	168	124	111		

Angebot für Senioren	Name und Anschrift	Statistischer Bezirk
Begegnungsstätten	kein Angebot	
Seniorenkreise	Seniorenkreis katholische Kirchengemeinde Heilige Dreifaltigkeit, Leipziger Straße 216, 38124 Braunschweig (Pfarrheim)	72
	Seniorenkreis Stöckheim e. V. Siekgraben 46 – 48, 38124 Braunschweig (Raabe-Schule)	72
	Seniorenkreis Leiferde e. V., Burg 13 b, 38124 Braunschweig (Schützenhaus)	73
Mittagstische	kein Angebot	
Nachbarschaftshilfe	NH Heidberg/Melverode/Stöckheim/Leiferde Sachsendamm 10, 38124 Braunschweig	72, 73
Sozialstation	Caritasverband Braunschweig e. V. - Sozialstation Kasernenstraße 30, 38102 Braunschweig	72, 73
Seniorenwohnungen	Gebrüder-Grimm-Straße 4 – 10, 38124 Braunschweig	72
Betreutes Wohnen	kein Angebot	
Betreute Wohngruppen	kein Angebot	
Alten- und Pflegeheime	kein Angebot	





## 1. Grundversorgung

### 1.1 Begegnungsstätten und Seniorenkreise





Die Analyse der Möglichkeiten zur Begegnung für Senioren ergab im Planungsbereich 30 drei Angebote. Dabei werden sowohl der statistische Bezirk Stöckheim (72) als auch der statistische Bezirk Leiferde (73) direkt versorgt.

Der offene Seniorenkreis Heilige Dreifaltigkeit trifft sich im Pfarrheim an der Leipziger Straße im Stadtteil Stöckheim. Neben Gesprächen über verschiedene aktuelle Themen und Ausflügen in die Region wird hier ein Tanzkreis veranstaltet, der das Leben im Stadtteil mit seinen Auftritten bereichert. Daneben bietet der Seniorenkreis Stöckheim e. V. die Gelegenheit für ältere Menschen, unterschiedlichen Aktivitäten nachzugehen. Der Treffpunkt befindet sich im ehemaligen Gemeinschaftshaus (Raabe-Schule) im Siekgraben. Im Stadtteil Leiferde kommt der Seniorenkreis Leiferde e. V. mit verschiedenen Angeboten im Schützenhaus zusammen.





### Seniorenkreis katholische Kirchengemeinde Heilige Dreifaltigkeit

08:50 ab Braunschweig Stöckheimer Markt   ca. 3 Minuten  
08:53 an Leipziger Straße 216   ca. 0,2 km  
→ HST *Stöckheimer Markt*: 1, 421, 431

### Seniorenkreis Stöckheim e. V.





09:03 ab Braunschweig Siekgraben   ca. 3 Minuten  
09:06 an Siekgraben 46 – 48   ca. 0,2 km  
→ HST *Siekgraben*: 1, 421, 442

### Seniorenkreis Leiferde e. V.

09:01 ab Braunschweig Eutschenwinkel   ca. 9 Minuten  
09:10 an Burg 13 b   ca. 0,6 km  
→ HST *Eutschenwinkel*: 413, 481

Die Untersuchung der Erreichbarkeit der Angebote für Senioren mittels ÖPNV ergab im Stadtteil Stöckheim gute fußläufige Nähe zu den jeweils nächstgelegenen Haltestellen. In Leiferde muss zum Erreichen des Seniorenkreises eine Entfernung von ca. 600 m von der HST *Eutschenwinkel* zurückgelegt werden. Während in Leiferde aufgrund der geringen Größe des Stadtteils eine direkte fußläufige Erreichbarkeit des Angebots innerhalb des statistischen Bezirks gegeben ist, können in Stöckheim Fußwege von mehr als einem Kilometer entstehen.





### Beispiel aus dem Osten Stöckheims → Seniorenkreis Stöckheim e. V.

ab Braunschweig Senefelderstraße (Mitte)   ca. 23 Minuten  
an Braunschweig Siekgraben 46   ca. 1,6 km





## 1.2 Nachbarschaftshilfe und Sozialstation

Die Organisation ambulanter Pflegedienste gewährleistet im Planungsbereich 30 die Sozialstation des Caritasverbandes Braunschweig. Hilfen im Haushalt werden von den Nachbarschaftshilfe (NH) Heidberg/Melverode/Stöckheim/Leiferde vermittelt.

### NH Heidberg/Melverode/Stöckheim/Leiferde

09:14 ab Braunschweig Erfurtplatz   ca. 3 Minuten  
09:17 an Sachsendamm 10   ca. 0,1 km  
→ HST *Erfurtplatz*: 4, 8, 431, 439, 442

### Caritasverband BS e. V. Sozialstation

09:42 ab Braunschweig Kasernenstraße   ca. 2 Minute  
09:44 an Kasernenstraße 30   ca. 0,1 km  
→ HST *Kasernenstraße*: 411, 416, 418, 422, 436

Die Entfernungen der Büros von NH bzw. Sozialstation zu den nächstgelegenen Haltestellen sind in sehr guter bis ausreichender fußläufiger Erreichbarkeit, sodass die Anlaufstellen mittels ÖPNV erreicht werden können. Innerhalb des Planungsbereiches befindet sich jedoch keine der Anlaufstellen.

## 1.3 Ärzte

Allgemeinmedizin und prakt. Arzt/Gemeinschaftspraxis  
Gemeinschaftspraxis  
Innere Medizin

Leipziger Straße 222 a  
Adlerweg 2  
Rüniger Weg 11

### Allgemeinmedizin und praktischer Arzt/Gemeinschaftspraxis

09:51 ab Braunschweig Hohes Feld  
09:52 an Leipziger Straße 222 a  
→ HST *Hohes Feld*: 1, 421



ca. 1 Minute  
ca. 0,0 km

### Gemeinschaftspraxis

10:33 ab Braunschweig Siekgraben  
10:44 an Adlerweg 2  
→ HST *Siekgraben*: 1, 421, 442



ca. 11 Minuten  
ca. 0,6 km

### Innere Medizin

10:20 ab Braunschweig Stöckheimer Markt  
10:25 an Rüniger Weg 11  
→ HST *Stöckheimer Markt*: 1, 421, 431



ca. 5 Minuten  
ca. 0,3 km

Das Angebot an Ärzten im Planungsbereich ist auf den Stadtteil Stöckheim beschränkt. Lieferde wird nicht direkt versorgt. Bis auf die Praxis im Adlerweg sind die Ärzte unweit der jeweils nächstgelegenen Haltestelle zu finden. In Stöckheim ist eine direkte fußläufige Erreichbarkeit aus den Wohngebieten gegeben.

## 1.4 Apotheken

Flora-Apotheke  
Markt-Apotheke

Leipziger Straße 220  
Stöckheimer Markt 15

### Flora-Apotheke

10:21 ab Braunschweig Hohes Feld  
10:23 an Leipziger Straße 220  
→ HST *Hohes Feld*: 1, 421



ca. 2 Minuten  
ca. 0,1 km

### Markt-Apotheke

10:05 ab Braunschweig Stöckheimer Markt  
10:08 an Stöckheimer Markt 15  
→ HST *Stöckheimer Markt*: 1, 421, 431



ca. 3 Minuten  
ca. 0,2 km

Auch die Apothekenversorgung des Planungsbereichs ist auf den Stadtteil Stöckheim beschränkt. Die Entfernungen zu den nächstgelegenen Haltestellen liegen zwischen 100 und 200 m. Die Distanzen zu den nächstgelegenen Arztpraxen liegen zumeist in guter fußläufiger Erreichbarkeit. Die Flora-Apotheke befindet sich zwei Hausnummern weiter zur Arztpraxis. Die Markt-Apotheke befindet sich in 500 m Entfernung zur Arztpraxis im Rüniger Weg.

### Entfernung zwischen Arztpraxis im Rüniger Weg und der Markt-Apotheke

ab Braunschweig Rüniger Weg 11  
an Braunschweig Stöckheimer Markt 15



ca. 7 Minuten  
ca. 0,5 km



## 1.5 Nahversorger

ALDI  
Kaufland  
PENNY

Stöckheimer Markt 15  
Senefelderstraße 5  
Siekgraben 54 – 56



### ALDI

10:05 ab Braunschweig Stöckheimer Markt  
10:08 an Stöckheimer Markt 15  
→ HST *Stöckheimer Markt*: 1, 421, 431

  ca. 3 Minuten  
ca. 0,2 km



### Kaufland

10:14 ab Braunschweig Senefelderstraße  
10:18 an Senefelderstraße 5  
→ HST *Senefelderstraße*: 421, 431

  ca. 4 Minuten  
ca. 0,3 km

### PENNY

10:03 ab Braunschweig Siekgraben  
10:05 an Siekgraben 54 – 56  
→ HST *Siekgraben*: 1,421,442

  ca. 2 Minuten  
ca. 0,1 km

### Wochenmarkt

Sonnabend 08:00 – 13:00 Uhr  
→ HST *Stöckheimer Markt*: 1, 421, 431

Stöckheim (Am Marktplatz)

### Zum Stadtteil Stöckheim:

„Im Bereich Stöckheim existieren drei Lebensmittelgeschäfte mit einer Gesamtverkaufsfläche von 5 325 qm. [...] Das Stadtteilzentrum Stöckheimer Markt erstreckt sich entlang der Leipziger Straße zwischen der Gebrüder-Grimm-Straße und der Straße Hohes Feld. Das Nahversorgungsangebot des Stadtteilzentrums wird durch o. g. Discounter und einen Drogeriefachmarkt geprägt, zudem sind u. a. noch vier Betriebe des Lebensmittelhandwerks, zwei Apotheken sowie zahlreiche Dienstleistungsbetriebe angesiedelt. Ergänzt wird das Angebot durch einen einmal wöchentlich stattfindenden Wochenmarkt. Die Versorgungsfunktion dürfte sich auf den Stadtteil Stöckheim erstrecken.“

„Der Nahversorgungsanteil im Bereich Stöckheim liegt bei 94 %, nicht nahversorgt ist lediglich ein kleiner Bereich im Süden des Siedlungskörpers.“ (Acocella 2004: 113)

Die drei Lebensmittelläden des Planungsbereichs befinden sich im Stadtteil Stöckheim. Sie sind sowohl mit dem ÖPNV als auch direkt fußläufig erreichbar. Des Weiteren findet jeden Samstag ein Wochenmarkt auf dem Marktplatz Stöckheim statt. Der Stadtteil Leiferde wird nicht direkt versorgt.

## 1.6 Zwischenfazit Grundversorgung

Die Analyse der Grundversorgung ergab, dass der Stadtteil Stöckheim ausreichend mit den untersuchten Angeboten versorgt wird. Bis auf ein Büro von NH bzw. Sozialstation sind alle Einrichtungen mindestens einmal vorhanden. Im Gegensatz dazu weist die Versorgung des Stadtteils Leiferde große Mängel auf. Hier ist ausschließlich ein Seniorenkreis ansässig.

Ein zentraler Knotenpunkt ist sowohl in Stöckheim als auch in Leiferde nicht auszumachen.

## 2. Mobilität ÖPNV

Im folgenden Abschnitt soll die Anbindung der Stadtteile an die Innenstadt sowie die Möglichkeiten der Bewohner Leiferdes, die Defizite in der Grundversorgung in benachbarten Stadtteilen zu kompensieren, untersucht werden.

### 2.1 Straßenbahnnetz

Der Planungsbereich 30 wird durch eine Straßenbahnlinie versorgt. Die Linie 1 beginnt und endet an der HST *Salzdahlumer Weg* in Stöckheim. Die Haltestellen sind aus den Wohngebieten gut zu erreichen.

Bahnhaltestellen: *Salzdahlumer Weg* (niederflurgerecht), *Hohes Feld* (niederflurgerecht), *Stöckheimer Markt* (niederflurgerecht), *Siedlerstraße*, *Siekgraben*, *Trakehnenstraße*

#### 1 Stöckheim <> Radeklint

*Salzdahlumer Weg*, *Hohes Feld*, *Stöckheimer Markt*, *Siedlerstraße*, *Siekgraben*, *Trakehnenstraße*, ..., *Hauptbahnhof*, ..., *Schloss*, *Rathaus*, ..., *Inselwall*

→ Mo – Fr, Sa, So/Ft, Ferien

Die Linie 1 verbindet den Stadtteil Stöckheim direkt mit der Innenstadt, wobei noch weitere wichtige Punkte der Stadt, wie z. B. der Hauptbahnhof, angefahren werden. Eine Verbindung der Stadtteile des Planungsbereichs bietet die Straßenbahn jedoch nicht. Die Linie verkehrt täglich.

### 2.2 Busliniennetz

Der Planungsbereich wird durch drei Buslinien versorgt. Dabei spielt die Linie 421 eine eher untergeordnete Rolle, da sie eine Verbindung zwischen dem Stadtteil Stöckheim und der Stadt Wolfenbüttel darstellt. Sie soll hier nur erwähnt werden.

Bushaltestellen in Stöckheim: *Senefelder Straße*, *Stöckheimer Markt*, *Siekgraben*

Bushaltestellen in Leiferde: *Eutschenwinkel*, *Thiedebacher Weg* (Osten niederflurgerecht), *Schenkendamm*, *Thiedebach*, *Friedrichshöhe*

#### 431 Stöckheim <> Hauptbahnhof

*Senefelder Straße*, *Stöckheimer Markt*, *Siekgraben*, ..., *Erfurtplatz*, ..., *Hauptbahnhof*

→ Mo – Fr

Die Linie 431 verbindet den Stadtteil Stöckheim mit dem Hauptbahnhof, wobei Haltestellen in den Planungsbereichen 9 und 10 frequentiert werden. Eine Verbindung in den Stadtteil Leiferde bietet sie nicht. Die Linie verkehrt werktags.

#### 413 Leiferde <> Flughafen oder Bevenrode

*Eutschenwinkel*, *Thiedebacher Weg*, *Schenkendamm*, ..., *Altstadtmarkt*, ..., *Rathaus*, ..., *Messeweg*, ..., *Flughafen*, ..., *Am Meerbusch*

→ Mo – Fr, Sa, So/Ft, Ferien

Mit der Linie 413 können die Bewohner Leiferdes sowohl benachbarte Planungsbereiche als auch die Innenstadt direkt erreichen. Eine Verbindung zum Stadtteil Stöckheim besteht nicht. Die Linie verkehrt täglich.



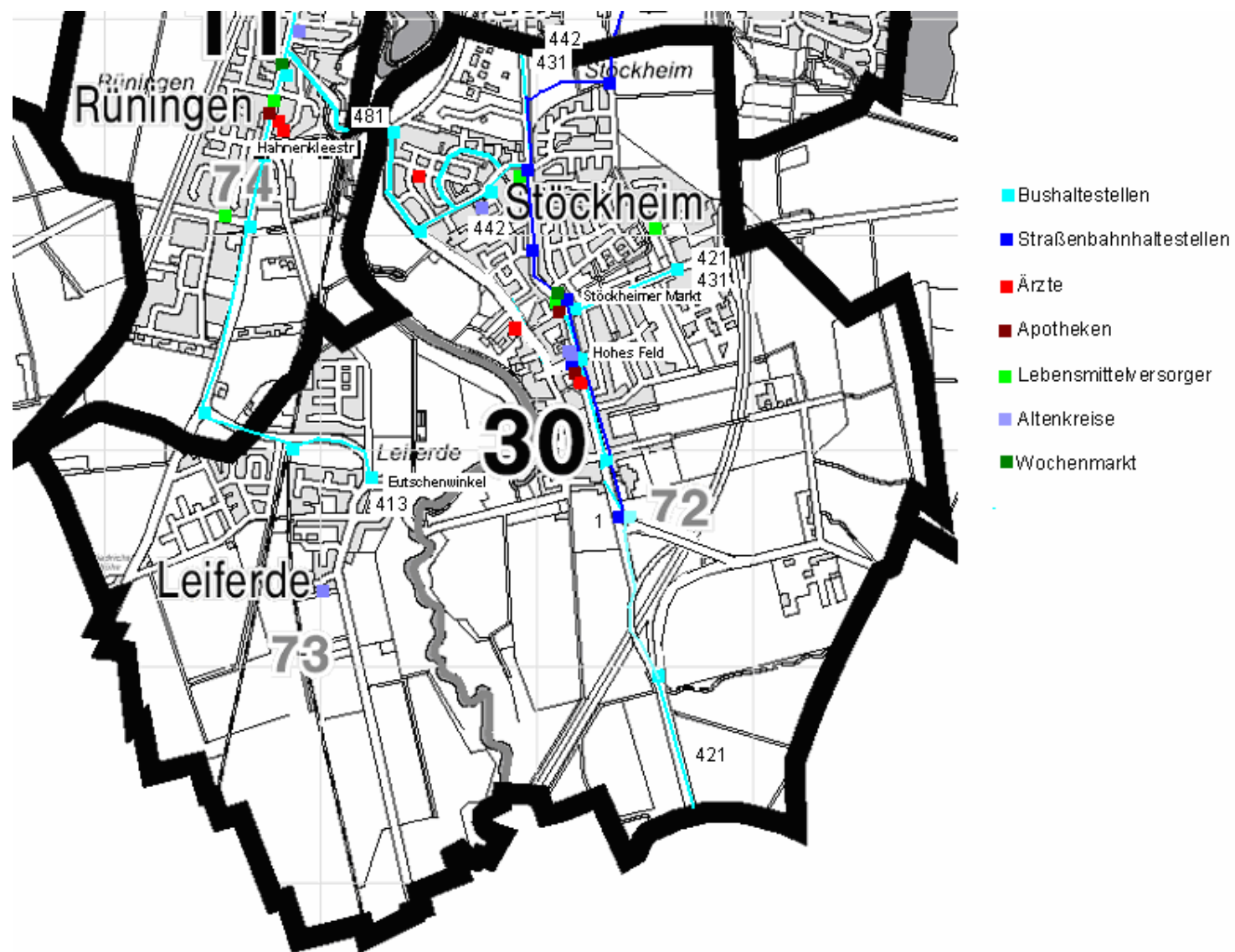
### **2.3 Zwischenfazit ÖPNV**

Die Analyse des ÖPNV zeigt, dass es keine direkten Verbindungen zwischen den Stadtteilen Stöckheim und Leiferde gibt. Sind die Bewohner Stöckheims durch die Straßenbahn an die Innenstadt angebunden, kann aus Leiferde die Buslinie 413 zur Erreichung der Innenstadt genutzt werden. Diese Linie verbindet Leiferde auch mit dem benachbarten Stadtteil Rünigen, wo die defizitäre Versorgungslage ausgeglichen werden kann.

### **3. Fazit**

- Die Versorgungslage des Planungsbereichs ist unterschiedlich. Während Stöckheim mit Ärzten, Apotheken, Lebensmittelversorgung und Seniorenangeboten versorgt wird, sind in Leiferde gravierende Mängel zu erkennen.
- Ein Ausgleich dieser Defizite ist innerhalb des Planungsbereichs durch den ÖPNV nicht möglich, da keine direkte Verbindung zwischen den Stadtteilen besteht. Einwohner Leiferdes sind somit auf Verbindungen zu benachbarten Planungsbereichen angewiesen.
- Ein Knotenpunkt ist nicht zu erkennen.

#### 4. Abbildung Planungsbereich 30 Stöckheim/Leiferde



## Glossar

Einstufung der fußläufigen Erreichbarkeit nach Entfernungen:

sehr gute fußläufige Erreichbarkeit	0 bis	200 Meter
gute fußläufige Erreichbarkeit	201 bis	499 Meter
eingeschränkte fußläufige Erreichbarkeit	500 bis	1 000 Meter
schlechte bis keine fußläufige Erreichbarkeit	über	1 000 Meter

Verteilung der Haltestellen:

sehr gute Verteilung	innerhalb und außerhalb des sB bzw. des PB
gute Verteilung	innerhalb oder außerhalb des sB bzw. des PB

## Quellen- und Literaturverzeichnis

- **Acocella, Donato, 2004:** Nahversorgungsuntersuchung für die Gesamtstadt Braunschweig, Lössach
- **Stadt Braunschweig, Fachbereich Soziales und Gesundheit, Seniorenbüro (Hg.), 2006:** Seniorenfreizeit auf einen Blick – Gruppen und Initiativen in Braunschweig, Braunschweig
- **Stadt Braunschweig, Fachbereich Soziales und Gesundheit, Seniorenbüro (Hg.), 2006:** Seniorenbildung auf einen Blick – Veranstaltungsprogramm für Braunschweig, Braunschweig
- **Stadt Braunschweig, Fachbereich Soziales und Gesundheit (Seniorenbüro) / Sozialreferat (Hg.), 2005:** Bestandsaufnahme der Altenhilfe 2005 aus kommunaler Sicht, Braunschweig
- **Stadt Braunschweig, Referat für Stadtentwicklung und Statistik, 2007:** Bevölkerungsstatistik 2006, Braunschweig
- **Stadt Braunschweig, Sozialreferat, Gesundheitsplanung, 2006:** Aufstellung der Ärzte und Apotheken im Stadtgebiet, Braunschweig
- **Zohner, Udo, 2000:** Die Lebenssituation älterer Menschen und ihr Verhalten als Besucher von Seniorenkreisen – Eine sozialgeographische Untersuchung in Braunschweig und Peine, Göttingen
- [http://212.68.73.240/bsvag/index\\_de.htm](http://212.68.73.240/bsvag/index_de.htm) - Fahrplanauskunft der Braunschweiger Verkehrs AG, zuletzt eingesehen am 26.03.2007
- [http://stadtplan.braunschweig.de/stadtplan/stadtplan?setmode=plan&action=news\\_ession](http://stadtplan.braunschweig.de/stadtplan/stadtplan?setmode=plan&action=news_ession) – Stadtplan und Verkehrsinformation der Stadt Braunschweig, zuletzt eingesehen am 28.03.2007