




Braunschweig

Die Löwenstadt

# Straßenverzeichnis der Nachbarschaftshilfen und Sozialstationen in Braunschweig

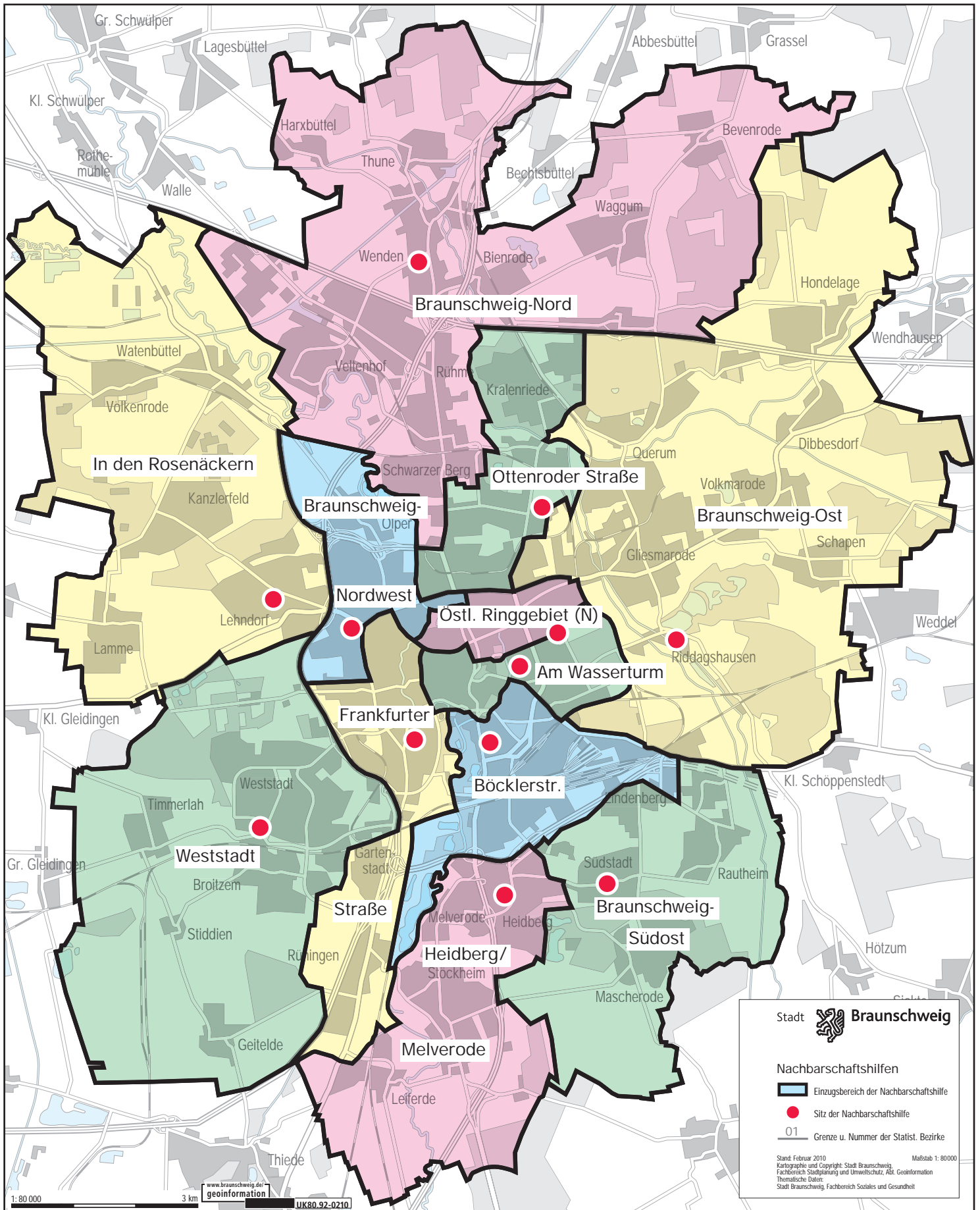


Stand: 06/2013

Das Seniorenbüro

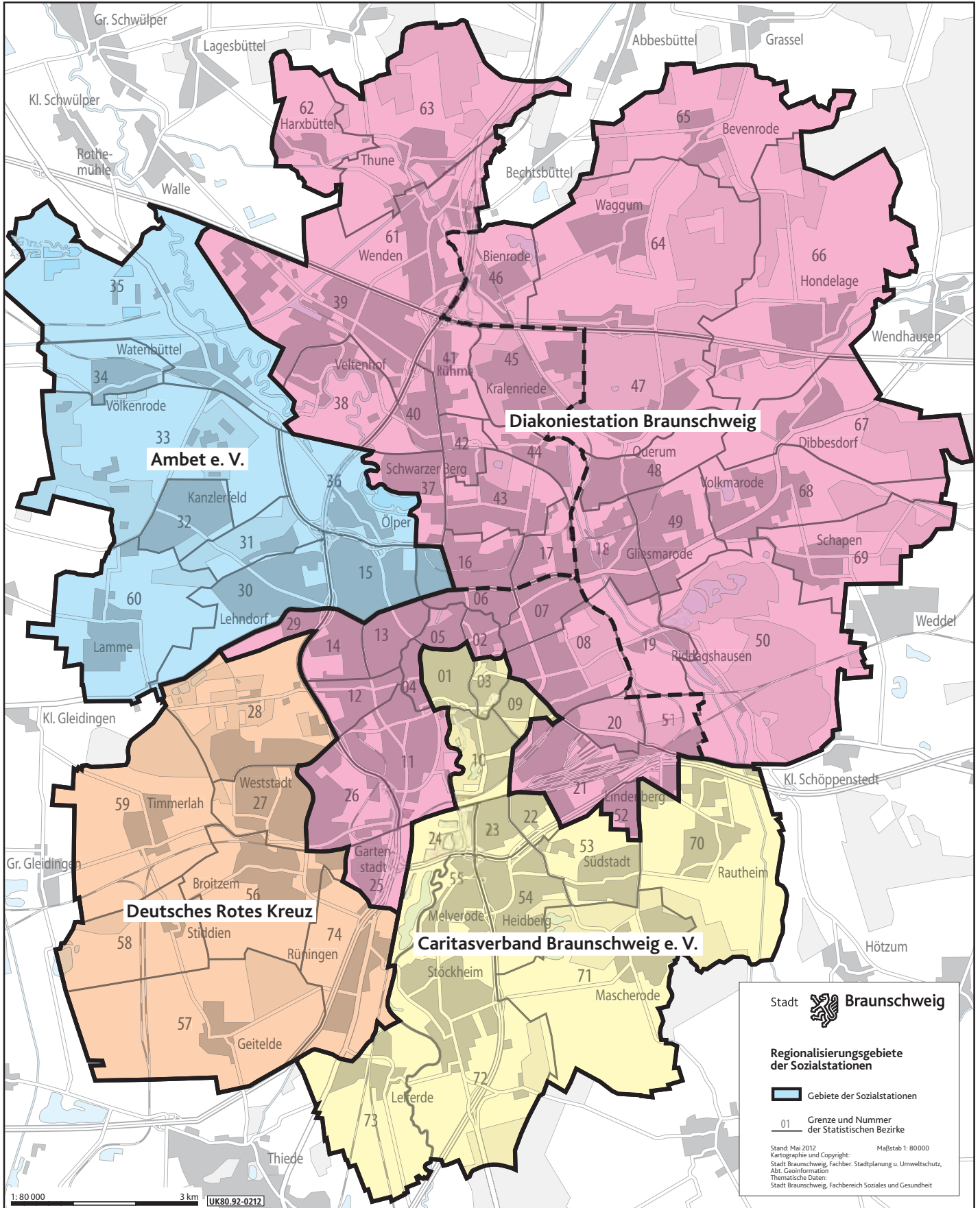


# Nachbarschaftshilfen in Braunschweig



Nachbarschaftshilfe	Statistischer Bezirk	Nachbarschaftshilfe	Statistischer Bezirk	Nachbarschaftshilfe	Statistischer Bezirk	Nachbarschaftshilfe	Statistischer Bezirk	Nachbarschaftshilfe	Statistischer Bezirk	Nachbarschaftshilfe	Statistischer Bezirk
Böcklerstr.: Böcklerstraße 232, Tel. 7 57 27	09 Viewegs Garten 10 Bürgerpark 20 Hauptfriedhof, teilw.: (südl. Helmstedter Str.) 21 Hauptbahnhof 22 Bebelhof 23 Zuckenberg 24 Am Südsee	Am Wasserturm: Hochstraße 13 Tel. 80 11 07-0	01 Stadtkern 03 Alleewiek 08 Prinzenpark	Braunschweig-Nordwest: 06.1 Alles Hochschul- triftweg 73 Tel. 2 56 57-50	13.1 Petritor-Ost 14 Petritor-West 15 Petritor-Nord 36 Olper	Weststadt: Lichtenberger Straße 24 Tel. 84 72 72	26 Hermannshöhe 27 Rothenburg 28 Weinberg 56 Broitzem 57 Geitelde 58 Stiddien 59 Timmerlah	Braunschweig-Nord: Vellenhof Straße 3 Tel. (0 53 07) 27 64	37 Schwarzer Berg 38 Vellenhof 39 Halen 40 Rühme-West 41 Rühme-Ost 42 Vonverksiedlung 46 Bienrode 61 Wenden 62 Harxbüttel 63 Thune 64 Waggum 65 Bevenrode	Braunschweig-Ost: Klostergang 57 Tel. 37 17 95	17 Neues Hochschul- viertel 18 Gliesmarode 19 Riddagshausen 20 Hauptfriedhof, teilw.: (nördl. Helmstedter Str.) 47 Querumer Forst 48 Querum 49 Pappelberg 50 Naturschutzgebiet 51 Mastbruch 66 Hondelage 67 Dibbesdorf 68 Volkmarode 69 Schapen
Ostl. Ringgebiet (N): Jasperallee 42 Tel. 34 04 78	02 Hagen 05 Neustadt 06.2 Alles Hochschul- viertel 07 Am Hagening	Frankfurter Straße: Frankfurter Straße 18 Tel. 89 18 83	04 Hoheler 11 Wilhelmilor-Süd 12 Wilhelmilor-Nord 13.2 Petritor-Ost 25 Gartenstadt 74 Runingen	In den Rosenäckern: 29 AlH-Lehndorf 30 Siedl. Lehndorf 31 Olper Holz 32 Kanzlerfeld 33 Bundesanstalten 34 Volkerode 35 Watenbüttel 60 Lamme	Ottenroder Straße: Ottenroder Straße 11d Tel. 32 33 44	16 Nordbahnhof 43 Siegfriedviertel 44 Schuntersiedlung 45 Kralenriede	Heidberg / Melverode: Sachsenamm 10 Tel. 69 67 67	54 Heidberg 55 Melverode 72 Stockheim 73 Leiferde			

# Beratung durch Sozialarbeiterinnen in den Sozialstationen



## Sozialstation

**ambet e.V.**  
 Sozialstation  
 In den Rosenäckern 11,  
 38116 Braunschweig  
 Telefon: 2 56 57-10,  
 Fax: 2 56 57-12  
 www.ambet.de/sozialstation  
 E-Mail: sozstat@ambet.de

## Statist. Bezirk

15 Petritor Nord,  
 16 Nordbahnhof (West),  
 30 Lehdorfer Siedlung,  
 31 Ölper Holz,  
 32 Kanzlerfeld,  
 33 Bundesanstalt,  
 34 Volkenrode,  
 35 Watenbüttel,  
 36 Ölper,  
 60 Lamme

## Sozialstation

**Caritasverband Braunschweig e.V.**  
 Sozialstation  
 Kasernenstraße 30,  
 38102 Braunschweig  
 Telefon: 3 80 08-41,  
 Fax: 3 80 08-54  
 www.caritas-bs.de  
 E-Mail:  
 sozialstation@caritas.bs.de

## Statist. Bezirk

01 Kernstadt,  
 02 Altwiek,  
 09 Viewegs Garten,  
 10 Bürgerpark,  
 22 Bebelhof,  
 23 Zuckerberg,  
 24 Südsee,  
 53 Südstadt,  
 54 Heidberg,  
 55 Melverode,  
 56 Rautheim,  
 70 Rautheim,  
 71 Mascherode,  
 72 Stockheim,  
 73 Leiferde

## Sozialstation

**Deutsches Rotes Kreuz  
 Kreisverband Braunschweig  
 – Salzgitter e.V.**  
 Sozialstation  
 Am Queckenberg 1a,  
 38120 Braunschweig  
 Telefon: 2 84 40 56  
 www.drk-kv-bs-sz.de  
 E-Mail: a.kern@drk-kv-bs-sz.de

## Statist. Bezirk

27 Rothenburg,  
 28 Weinberg,  
 56 Broitzem,  
 59 Geitelde,  
 58 Süddien,  
 59 Timmerlah,  
 74 Rünigen

## Sozialstation

**Diakoniestation Braunschweig  
 Zweckverband kR**  
 Sozialstation  
 Lange Straße 33/34,  
 38100 Braunschweig  
 Telefon: (05 31) 2 38 66-0,  
 Fax: (05 31) 2 38 66-7 66  
 www.diakoniestation-braunschweig.de  
 E-Mail: diakoniestation-braunschweig@t-online.de

## Statist. Bezirk

**Stadtmitte:**  
 02 Hagen, 04 Hohetor,  
 05 Neustadt,  
 06 Altes Hochschulviertel,  
 07 Am Hagening,  
 08 Prinzspark,  
 11 Wilhelmstor-Süd,  
 12 Wilhelmstor-Nord,  
 13 Petritor-Ost,  
 14 Petritor-West,  
 20 Hauptfriedhof,  
 21 Hauptbahnhof,  
 25 Gartenstadt,  
 26 Hermannshöhe,  
 29 Alt-Lehdorf,  
 51 Mastbruch,  
 52 Lindenberg

## Statist. Bezirk

**Nordost:**  
 18 Giesmarode,  
 19 Riddagshausen,  
 46 Bierenode,  
 47 Querumer Forst,  
 48 Querum,  
 49 Pappelberg,  
 50 Naturschutzgebiet,  
 64 Waggum,  
 65 Bevenrode,  
 66 Hondelege,  
 67 Dibbesdorf,  
 68 Volkmarode,  
 69 Schapen

## Statist. Bezirk

**Schwarzer Berg:**  
 16 Nordbahnhof (Ost),  
 17 Neues Hochschulviertel,  
 37 Schwarzer Berg,  
 38 Veltenhof,  
 39 Hafem,  
 40 Röhme-West,  
 41 Röhme-Ost,  
 42 Vorwerk-Siedlung,  
 44 Schunter-Siedlung,  
 45 Kralenriede,  
 63 Thüne

# Straßenverzeichnis für Sozialstationen und Nachbarschaftshilfen in Braunschweig

Straßenname	Hausnummern				Statistischer Bezirk		Nachbarschaftshilfe	Sozialstation
	ungerade		gerade					
	von	bis	von	bis	Nr.	Name	Name	Name
<b>Abelkarre</b>	1	3	2	2 A	02	Hagen	Östl. Ringgebiet (N)	Diakoniestation Stadtmitte
Abt-Jerusalem-Straße	5	9	4	8	06	Altes Hochschulv.	Östl. Ringgebiet (N)	Diakoniestation Stadtmitte
Abtstraße	1	1	2	2	07	Am Hagenring	Östl. Ringgebiet (N)	Diakoniestation Stadtmitte
Abtstraße	3	83	4	80	17	Neues Hochschulv.	Ost	Diakoniestation Schw. Berg
Achtermannstraße	1	11	2	10	25	Gartenstadt	Frankfurter Straße	Diakoniestation Stadtmitte
Ackerhof	1	3	2	4	03	Altewiek	Am Wasserturm	Caritas
Äckernkamp	1	73	2	32	34	Völkenrode	In den Rosenäckern	Ambet
Ackerstraße	1	81	20	80	21	Hauptbahnhof	Böcklerstraße	Diakoniestation Stadtmitte
Ackerweg	1 A	35	4	28 D	66	Hondelage	Ost	Diakoniestation Nordost
Adam-Opel-Straße	7	7	4	12	39	Hafen	Nord	Diakoniestation Schw. Berg
Adlerweg	1	13	2	18	72	Stöckheim	Heidberg/Melverode	Caritas
Adolf-Bingel-Straße	1	59	2	14	32	Kanzlerfeld	In den Rosenäckern	Ambet
Adolfstraße	1	27 B	2	28	09	Viewegs Garten	Böcklerstraße	Caritas
Adolfstraße	31	41	32	42	10	Bürgerpark	Böcklerstraße	Caritas
Adolfstraße	45	65	46	66	09	Viewegs Garten	Böcklerstraße	Caritas
Ägidienmarkt	3	7	4	8	03	Altewiek	Am Wasserturm	Caritas
Ägidienmarkt	9	15	10	14 A	01	Kernstadt	Am Wasserturm	Caritas
Ägidienstraße	1	13	2	12	01	Kernstadt	Am Wasserturm	Caritas
Agnes-Miegel-Straße	1	9	2	10	72	Stöckheim	Heidberg/Melverode	Caritas
Ahornweg	1	19	2	28	66	Hondelage	Ost	Diakoniestation Nordost
Ahrplatz	-	-	2	14	28	Weinberg	Weststadt	Dt. Rotes Kreuz
Ahrweg	3	13	-	-	28	Weinberg	Weststadt	Dt. Rotes Kreuz
Akazienkamp	1	17	2	14	62	Harxbüttel	Nord	Diakoniestation Schw. Berg
Akeleiweg	1	9	2	12	69	Schapen	Ost	Diakoniestation Nordost
Albert-Schweitzer-Straße	11	27	2	10	45	Kralenriede	Ottenroder Straße	Diakoniestation Schw. Berg
Albertstraße	1	25	2	30 B	72	Stöckheim	Heidberg/Melverode	Caritas
Albert-Voigts-Weg	1	63	4	64	48	Querum	Ost	Diakoniestation Nordost
Albine-Nagel-Straße	1	21	2	10	72	Stöckheim	Heidberg/Melverode	Caritas
Alerdsweg	1	33	2	32	13	Petritor-Ost	Frankfurter Straße	Diakoniestation Stadtmitte
Alfred-Kraume-Straße	1	11	2	18	57	Geitelde	Weststadt	Dt. Rotes Kreuz
Allensteinstraße	1	27	2	28	61	Wenden	Nord	Diakoniestation Schw. Berg
Allerstraße	1	47	2	46	07	Am Hagenring	Östl. Ringgebiet (N)	Diakoniestation Stadtmitte
Almestraße	1	5	-	-	28	Weinberg	Weststadt	Dt. Rotes Kreuz
Alsterplatz	1	5	2	6	28	Weinberg	Weststadt	Dt. Rotes Kreuz
Alte Dorfstraße	1	15	2	14	68	Volkmarode	Ost	Diakoniestation Nordost
Alte Frankfurter Straße	149	149	-	-	74	Rüningen	Frankfurter Straße	Dt. Rotes Kreuz
Alte Frankfurter Straße	151	183	164	184	25	Gartenstadt	Frankfurter Straße	Diakoniestation Stadtmitte
Alte Frankfurter Straße	211	215	212	214	26	Hermannshöhe	Weststadt	Diakoniestation Stadtmitte
Alte Kirchstraße	1	11	2	6 T	71	Mascherode	Südost	Caritas
Alte Knochenhauerstraße	1	13	2	12	01	Kernstadt	Am Wasserturm	Caritas
Alte Landwehr	1	101	2	98	36	Ölper	Nord-West	Ambet
Alte Leipziger Straße	15	123	14	122	55	Melverode	Heidberg/Melverode	Caritas
Alte Salzdahlumer Straße	199	211	200	210	23	Zuckerberg	Böcklerstraße	Caritas
Alte Schulstraße	1	15	2	16 A	67	Dibbesdorf	Ost	Diakoniestation Nordost
Alte Waage	1	23	2	20	05	Neustadt	Östl. Ringgebiet (N)	Diakoniestation Stadtmitte
Altenaustraße	1	7	2	8	74	Rüningen	Frankfurter Straße	Dt. Rotes Kreuz
Alter Hof	1	11	2	12	38	Veltenhof	Nord	Diakoniestation Schw. Berg
Alter Poppelweg	1 A	1 A	-	-	12	Wilhelmitor-Nord	Frankfurter Straße	Diakoniestation Stadtmitte
Alter Platz	1	5 A	2	4	72	Stöckheim	Heidberg/Melverode	Caritas
Alter Postweg	1	7	2	6	61	Wenden	Nord	Diakoniestation Schw. Berg
Alter Rautheimer Weg	1	67	2	66 C	71	Mascherode	Südost	Caritas
Alter Stadtweg	1	35	2	40	64	Waggum	Nord	Diakoniestation Nordost
Alter Weg	1	21	2	18	72	Stöckheim	Heidberg/Melverode	Caritas
Alter Winkel	1	1	2	2	59	Timmerlah	Weststadt	Dt. Rotes Kreuz
Alter Zeughof	1	3	2	2	01	Kernstadt	Am Wasserturm	Caritas
Altewiekring	1	9	2	10	09	Viewegs Garten	Böcklerstraße	Caritas
Altewiekring	11	69	12	68	08	Prinzenpark	Am Wasserturm	Diakoniestation Stadtmitte
Altewiekring	71	75	70	76	09	Viewegs Garten	Böcklerstraße	Caritas
Altfeldstraße	3	9	2	10	12	Wilhelmitor-Nord	Frankfurter Straße	Diakoniestation Stadtmitte
Altmarkstraße	1	43 A	2	44	46	Bienrode	Nord	Diakoniestation Nordost
Altmühlstraße	1	21	2	20	27	Rothenburg	Weststadt	Dt. Rotes Kreuz
Altstadtmarkt	1	13	2	14	01	Kernstadt	Am Wasserturm	Caritas
Altstadtring	1	51	2	52	12	Wilhelmitor-Nord	Frankfurter Straße	Diakoniestation Stadtmitte
Am Alten Bahnhof	3	17	2	16	11	Wilhelmitor-Süd	Frankfurter Straße	Diakoniestation Stadtmitte
Am Alten Petritore	1	7	4	8	04	Hohetor	Frankfurter Straße	Diakoniestation Stadtmitte
Am Anger	1	43	2	44	15	Petritor-Nord	Nord-West	Ambet
Am Backhaus	-	-	2	6	70	Rautheim	Südost	Caritas
Am Beek	3	9	2	4	66	Hondelage	Ost	Diakoniestation Nordost

# Straßenverzeichnis für Sozialstationen und Nachbarschaftshilfen in Braunschweig

Straßenname	Hausnummern				Statistischer Bezirk		Nachbarschaftshilfe	Sozialstation
	ungerade		gerade					
	von	bis	von	bis	Nr.	Name	Name	Name
<b>Am Berge</b>	1	15 A	2	14 A	46	Bienrode	Nord	Diakoniestation Nordost
Am Brande	1	9	2	10	65	Bevenrode	Nord	Diakoniestation Nordost
Am Bruchkamp	1	29	2	30	35	Watenbüttel	In den Rosenäckern	Ambet
Am Bruchtor	1	7	2	6	01	Kernstadt	Am Wasserturm	Caritas
Am Brühl	1	9 C	2	8	61	Wenden	Nord	Diakoniestation Schw. Berg
Am Brunnen	1	9	2	10	29	Alt-Lehdorf	In den Rosenäckern	Diakoniestation Stadtmitte
Am Bülden	1	47	2	48	17	Neues Hochschulv.	Ost	Diakoniestation Schw. Berg
Am Bürgerpark	1	7	2	8	10	Bürgerpark	Böcklerstraße	Caritas
Am Butterbusch	1	17	2	16	72	Stöckheim	Heidberg/Melverode	Caritas
Am Dahlumer Holze	1	35	2	22	71	Mascherode	Südost	Caritas
Am Denkmal	5	5	-	-	41	Rühme-Ost	Nord	Diakoniestation Schw. Berg
Am Doornkaat	1 A	7	2	8	35	Watenbüttel	In den Rosenäckern	Ambet
Am Dorfplatz	1	7	2	6	34	Völkenrode	In den Rosenäckern	Ambet
Am Fallersleber Tore	1	13	4	12	02	Hagen	Östl. Ringgebiet (N)	Diakoniestation Stadtmitte
Am Feuerteich	1	11 A	2	12	68	Volkmarode	Ost	Diakoniestation Nordost
Am Fischteich	1	9	2	10	65	Bevenrode	Nord	Diakoniestation Nordost
Am Flaschendreherkamp	1	15	2	16	15	Petritor-Nord	Nord-West	Ambet
Am Flughafen	3	15	2	22	64	Waggum	Nord	Diakoniestation Nordost
Am Forst	1	39	2	38	47	Querumer Forst	Ost	Diakoniestation Nordost
Am Friedhof	1	11	4	8	57	Geitelde	Weststadt	Dt. Rotes Kreuz
Am Fuhsekanal	1	11	2	10	25	Gartenstadt	Frankfurter Straße	Diakoniestation Stadtmitte
Am Füllerkamp	1	99	2	98	25	Gartenstadt	Frankfurter Straße	Diakoniestation Stadtmitte
Am Galgraben	5	41	8	40	37	Schwarzer Berg	Nord	Diakoniestation Schw. Berg
Am Gaußberg	1	5	2	6	05	Neustadt	Östl. Ringgebiet (N)	Diakoniestation Stadtmitte
Am Grasplatz	1	5	2	4 A	35	Watenbüttel	In den Rosenäckern	Ambet
Am Grefenhoop	1	13	6	18	63	Thune	Nord	Diakoniestation Schw. Berg
Am Hafen	3	9	2	40	39	Hafen	Nord	Diakoniestation Schw. Berg
Am Hasengarten	1	89	2	90	71	Mascherode	Südost	Caritas
Am Hasselteich	1	63	2	64	49	Pappelberg	Ost	Diakoniestation Nordost
Am Hauptgüterbahnhof	1	29	2	30	21	Hauptbahnhof	Böcklerstraße	Diakoniestation Stadtmitte
Am Hauptgüterbahnhof	35	35	-	-	20	Hauptfriedhof	Böcklerstraße	Diakoniestation Stadtmitte
Am Hegen	1	3	2	2	69	Schapen	Ost	Diakoniestation Nordost
Am Hirtenberg	1	13 A	2	12	68	Volkmarode	Ost	Diakoniestation Nordost
Am Hohen Felde	1	5	2	6	18	Gliesmarode	Ost	Diakoniestation Nordost
Am Hohen Felde	7	13	8	14	19	Riddagshausen	Ost	Diakoniestation Nordost
Am Hohen Tore	1	3	2	4	04	Hohetor	Frankfurter Straße	Diakoniestation Stadtmitte
Am Hohen Tore	5	7	6	6	04	Hohetor	Frankfurter Straße	Diakoniestation Stadtmitte
Am Hohen Tore	-	-	4 A	4 A	12	Wilhelmitor-Nord	Frankfurter Straße	Diakoniestation Stadtmitte
Am Honigbleek	1	25	2	24	72	Stöckheim	Heidberg/Melverode	Caritas
Am Horstbleek	1	105	2	104	31	Ölper Holz	In den Rosenäckern	Ambet
Am Jödebrunnen	1	3	-	-	11	Wilhelmitor-Süd	Frankfurter Straße	Diakoniestation Stadtmitte
Am Kalkwerk	1	17	2	18	71	Mascherode	Südost	Caritas
Am Kanal	1	5	2	4	61	Wenden	Nord	Diakoniestation Schw. Berg
Am Kirchberg	1	11	2	6	70	Rautheim	Südost	Caritas
Am Klei	1	25	2	24	65	Bevenrode	Nord	Diakoniestation Nordost
Am Kleinen Schafkamp	1	23	2	24	71	Mascherode	Südost	Caritas
Am Kohlikamp	1	35	2	36	71	Mascherode	Südost	Caritas
Am Kreuzteich	1	11	2	10 A	19	Riddagshausen	Ost	Diakoniestation Nordost
Am Kuhlacker	1	7	2	12	64	Waggum	Nord	Diakoniestation Nordost
Am Lechelnholz	1	21	-	-	72	Stöckheim	Heidberg/Melverode	Caritas
Am Lehmanager	1	21	4	50	26	Hermannshöhe	Weststadt	Diakoniestation Stadtmitte
Am Lindenberg	1	7	4	6 B	69	Schapen	Ost	Diakoniestation Nordost
Am Linnekenmorgen	1	5	2	4	71	Mascherode	Südost	Caritas
Am Lünischteich	1	1	6	26	19	Riddagshausen	Ost	Diakoniestation Nordost
Am Magnitor	1	15	2	14	03	Altewiek	Am Wasserturm	Caritas
Am Markt	1	5	2	6	67	Dibbesdorf	Ost	Diakoniestation Nordost
Am Meerberg	1	39	2	38	73	Leiferde	Heidberg/Melverode	Caritas
Am Meerbusch	1	9	2	8	65	Bevenrode	Nord	Diakoniestation Nordost
Am Meierhof	5	23	-	-	56	Broitzem	Weststadt	Dt. Rotes Kreuz
Am Meinefeld	1	7	2	16	65	Bevenrode	Nord	Diakoniestation Nordost
Am Mooranger	1	23	2	22	34	Völkenrode	In den Rosenäckern	Ambet
Am Mühlengraben	1	15	2	16	36	Ölper	Nord-West	Ambet
Am Mühlenkamp	1	3	2	4	46	Bienrode	Nord	Diakoniestation Nordost
Am Mühlenstieg	1	21	2	20	71	Mascherode	Südost	Caritas
Am Neuen Petritore	7	7 A	6	8 A	05	Neustadt	Östl. Ringgebiet (N)	Diakoniestation Stadtmitte
Am Nordbahnhof	1	9	8	10	16	Nordbahnhof	Ottenroder Straße	Diakoniestation Schw. Berg
Am Nußberg	1	1	-	-	19	Riddagshausen	Ost	Diakoniestation Nordost
Am Okerdüker	1	25	2	26	35	Watenbüttel	In den Rosenäckern	Ambet

# Straßenverzeichnis für Sozialstationen und Nachbarschaftshilfen in Braunschweig

Straßenname	Hausnummern				Statistischer Bezirk		Nachbarschaftshilfe	Sozialstation
	ungerade		gerade					
	von	bis	von	bis	Nr.	Name	Name	Name
<b>Am Ölper Berge</b>	1	21	2	20	15	Petritor-Nord	Nord-West	Ambet
Am Ölper Holze	1	5	2	4	31	Ölper Holz	In den Rosenäckern	Ambet
Am Opferholz	1	17	2	8	65	Bevenrode	Nord	Diakoniestation Nordost
Am Papenholz	1	23	2	18	68	Volkmarode	Ost	Diakoniestation Nordost
Am Platz	1	21	2	22	46	Bienrode	Nord	Diakoniestation Nordost
Am Pottkamp	1	13	2	12	61	Wenden	Nord	Diakoniestation Schw. Berg
Am Quälenberg	3 A	35	6	24	72	Stöckheim	Heidberg/Melverode	Caritas
Am Queckenberg	1	49	2	50	26	Hermannshöhe	Weststadt	Diakoniestation Stadtmitte
Am Rautheimer Holze	13	129	2	110	70	Rautheim	Südost	Caritas
Am Remenhof	1	17 B	2	16	68	Volkmarode	Ost	Diakoniestation Nordost
Am Rohrbruch	1	45	2	18	47	Querumer Forst	Ost	Diakoniestation Nordost
Am Rübenberg	1	15	2	16	69	Schapen	Ost	Diakoniestation Nordost
Am Salgenholz	1	5	2	4	61	Wenden	Nord	Diakoniestation Schw. Berg
Am Sandberg	1	9	2	10	74	Rüningen	Frankfurter Straße	Dt. Rotes Kreuz
Am Sandkamp	1	17	4	20	49	Pappelberg	Ost	Diakoniestation Nordost
Am Schapenteich	1	21	2	22	69	Schapen	Ost	Diakoniestation Nordost
Am Schiffhorn	1	17	2	10	72	Stöckheim	Heidberg/Melverode	Caritas
Am Schloßgarten	7	7	8	8	03	Altewiek	Am Wasserturm	Caritas
Am Schulring	1	3	2	6	66	Hondelage	Ost	Diakoniestation Nordost
Am Schützenplatz	1	1	-	-	37	Schwarzer Berg	Nord	Diakoniestation Schw. Berg
Am Schwarzen Berge	1	73	6	80	37	Schwarzer Berg	Nord	Diakoniestation Schw. Berg
Am Sender	3	17	-	-	57	Geitelde	Weststadt	Dt. Rotes Kreuz
Am Soltkamp	1	13	4	18	70	Rautheim	Südost	Caritas
Am Soolanger	1	1	2	8	18	Gliesmarode	Ost	Diakoniestation Nordost
Am Spieltore	1	27	2	62	70	Rautheim	Südost	Caritas
Am Spitzen Hey	1	31	2	32	71	Mascherode	Südost	Caritas
Am Sportplatz	1	33	2	34	68	Volkmarode	Ost	Diakoniestation Nordost
Am Stadtwege	1	23	2	24	34	Völkenrode	In den Rosenäckern	Ambet
Am Steinberg	1	27	2	26	56	Broitzem	Weststadt	Dt. Rotes Kreuz
Am Steinring	1	41 A	2	62	64	Waggum	Nord	Diakoniestation Nordost
Am Steintore	1	13	2	10	71	Mascherode	Südost	Caritas
Am Strauk	1	33	4	32	34	Völkenrode	In den Rosenäckern	Ambet
Am Sundern	1	29	2	20	66	Hondelage	Ost	Diakoniestation Nordost
Am Tafelacker	1	9	2	12	18	Gliesmarode	Ost	Diakoniestation Nordost
Am Teiche	1	7	2	6 A	34	Völkenrode	In den Rosenäckern	Ambet
Am Theater	1	1	-	-	02	Hagen	Östl. Ringgebiet (N)	Diakoniestation Stadtmitte
Am Timmerlaher Busch	1	63	16	56	59	Timmerlah	Weststadt	Dt. Rotes Kreuz
Am Tollen	1	3	2	2	61	Wenden	Nord	Diakoniestation Schw. Berg
Am Triangel	3	5 A	2	4 B	19	Riddagshausen	Ost	Diakoniestation Nordost
Am Turmsberg	1	59	2	60	25	Gartenstadt	Frankfurter Straße	Diakoniestation Stadtmitte
Am Uhlenbusch	1	33	2	12	47	Querumer Forst	Ost	Diakoniestation Nordost
Am Walde	1	93	2	42	57	Geitelde	Weststadt	Dt. Rotes Kreuz
Am Wasserturm	1	3	2	4	08	Prinzenpark	Am Wasserturm	Diakoniestation Stadtmitte
Am Wasserwerk	1	15	2	16	61	Wenden	Nord	Diakoniestation Schw. Berg
Am Weinberg	1	3	2	4	12	Wilhelmitor-Nord	Frankfurter Straße	Diakoniestation Stadtmitte
Am Weinberg	45	53	12	52	28	Weinberg	Weststadt	Dt. Rotes Kreuz
Am Weißen Kamp	1	21	4	26	15	Petritor-Nord	Nord-West	Ambet
Am Wendentor	1	1	2	2	05	Neustadt	Östl. Ringgebiet (N)	Diakoniestation Stadtmitte
Am Wendentor	3	7	-	-	02	Hagen	Östl. Ringgebiet (N)	Diakoniestation Stadtmitte
Am Wendenturm	1	5	4	8	41	Rühme-Ost	Nord	Diakoniestation Schw. Berg
Am Wendenwehr	1	25	2	24	06	Altes Hochschulv.	Nord-West	Diakoniestation Stadtmitte
Am Westerberge	1	29	2	58	74	Rüningen	Frankfurter Straße	Dt. Rotes Kreuz
Am Windmühlenberg	3	5	2	6	03	Altewiek	Am Wasserturm	Caritas
Am Winkel	1	15	2	10	72	Stöckheim	Heidberg/Melverode	Caritas
Am Zoo	1	7	2	18	55	Melverode	Heidberg/Melverode	Caritas
Am Zoo	21	35	-	-	72	Stöckheim	Heidberg/Melverode	Caritas
Amalienplatz	1	1	2	2	13	Petritor-Ost	Nord-West	Diakoniestation Stadtmitte
Amalienstraße	1	11	2	12	13	Petritor-Ost	Nord-West	Diakoniestation Stadtmitte
Amsbergstraße	1	29	2	30	22	Bebelhof	Böcklerstraße	Caritas
Amselsteg	1	9	2	10	61	Wenden	Nord	Diakoniestation Schw. Berg
Amselstraße	3	17	4	18	14	Petritor-West	Nord-West	Diakoniestation Stadtmitte
Amselweg	1	9	2	12	64	Waggum	Nord	Diakoniestation Nordost
An den Flachsrotten	1	11	2	10	73	Leiferde	Heidberg/Melverode	Caritas
An den Gärtnerhöfen	1	17	2	16	26	Hermannshöhe	Weststadt	Diakoniestation Stadtmitte
An den Ohewiesen	1	5	2	16	61	Wenden	Nord	Diakoniestation Schw. Berg
An den Teichen	1	5	2	6	72	Stöckheim	Heidberg/Melverode	Caritas
An der Andreaskirche	1	5	2	6	05	Neustadt	Östl. Ringgebiet (N)	Diakoniestation Stadtmitte
An der Autobahn	1	35	2	34	61	Wenden	Nord	Diakoniestation Schw. Berg

# Straßenverzeichnis für Sozialstationen und Nachbarschaftshilfen in Braunschweig

Straßenname	Hausnummern				Statistischer Bezirk		Nachbarschaftshilfe	Sozialstation
	ungerade		gerade					
	von	bis	von	bis	Nr.	Name	Name	Name
<b>An der Bahn</b>	1	11	2	10	46	Bienrode	Nord	Diakoniestation Nordost
An der Bugenhagenkirche	1	3	2	4	18	Gliesmarode	Ost	Diakoniestation Nordost
An der Grauwe	1	7	2	2 A	58	Stiddien	Weststadt	Dt. Rotes Kreuz
An der Hafenbahn	5	5	2	6	40	Rühme-West	Nord	Diakoniestation Schw. Berg
An der Horst	1	7	-	-	28	Weinberg	Weststadt	Dt. Rotes Kreuz
An der Kapelle	1	5	2	4	46	Bienrode	Nord	Diakoniestation Nordost
An der Katharinenkirche	1	15	2	14	02	Hagen	Östl. Ringgebiet (N)	Diakoniestation Stadtmitte
An der Kirche	1	3	2	2	56	Broitzem	Weststadt	Dt. Rotes Kreuz
An der Lahwiese	1	31	2	24	63	Thune	Nord	Diakoniestation Schw. Berg
An der Martinikirche	1	9	2	10	01	Kernstadt	Am Wasserturm	Caritas
An der Mühle	1	13	2	6	65	Bevenrode	Nord	Diakoniestation Nordost
An der Neustadtmühle	1	3	-	-	05	Neustadt	Östl. Ringgebiet (N)	Diakoniestation Stadtmitte
An der Paulikirche	1	7	2	6	07	Am Hagenring	Östl. Ringgebiet (N)	Diakoniestation Stadtmitte
An der Petrikirche	1	9	2	4	01	Kernstadt	Am Wasserturm	Caritas
An der Riede	1	7	2	6	46	Bienrode	Nord	Diakoniestation Nordost
An der Rothenburg	1	1	2	2	27	Rothenburg	Weststadt	Dt. Rotes Kreuz
An der Rothenburg	-	-	36	38	56	Broitzem	Weststadt	Dt. Rotes Kreuz
An der Schule	1	11	2	10	29	Alt-Lehdorf	In den Rosenäckern	Diakoniestation Stadtmitte
An der Schunter	-	-	8	10	63	Thune	Nord	Diakoniestation Schw. Berg
An der Sporthalle	1	1	-	-	71	Mascherode	Südost	Caritas
An der Tannenriede	3	11	2	10	47	Querumer Forst	Ost	Diakoniestation Nordost
An der Trift	1	23	2	22 A	72	Stöckheim	Heidberg/Melverode	Caritas
An der Veltenhöfer Straße	1	5	2	6	61	Wenden	Nord	Diakoniestation Schw. Berg
An der Wabe	1	33	2	34	18	Gliesmarode	Ost	Diakoniestation Nordost
An der Wasche	1	9	2	16	57	Geitelde	Weststadt	Dt. Rotes Kreuz
An der Woort	1	7	2	6	60	Lamme	In den Rosenäckern	Ambet
Andreeplatz	1	5 A	2	4	08	Prinzenpark	Am Wasserturm	Diakoniestation Stadtmitte
Anemonenweg	3	15 A	4	16	47	Querumer Forst	Ost	Diakoniestation Nordost
Angerburgstraße	1	21	2	20	66	Hondelage	Ost	Diakoniestation Nordost
Anklamstraße	1	17	2	20	54	Heidberg	Heidberg/Melverode	Caritas
Anna-Löhr-Straße	1	9	10	10	72	Stöckheim	Heidberg/Melverode	Caritas
Annette-Kolb-Straße	-	-	2	10	72	Stöckheim	Heidberg/Melverode	Caritas
Arminiusstraße	1	59	2	60	43	Siegriedviertel	Ottenroder Straße	Diakoniestation Schw. Berg
Arndtstraße	1	1	-	-	11	Wilhelmitor-Süd	Frankfurter Straße	Diakoniestation Stadtmitte
Arndtstraße	17	21	8	18	26	Hermannshöhe	Weststadt	Diakoniestation Stadtmitte
Arndtstraße	37	37	36	38	11	Wilhelmitor-Süd	Frankfurter Straße	Diakoniestation Stadtmitte
Artusstraße	1	61	2	62	43	Siegriedviertel	Ottenroder Straße	Diakoniestation Schw. Berg
Aschenkamp	3	19 C	2	20	61	Wenden	Nord	Diakoniestation Schw. Berg
Ascherslebenstraße	1	39	2	40	54	Heidberg	Heidberg/Melverode	Caritas
Asseblick	1	35	2	36	56	Broitzem	Weststadt	Dt. Rotes Kreuz
Asseweg	1	13	2	14	73	Leiferde	Heidberg/Melverode	Caritas
Asternweg	1	7	2	8	66	Hondelage	Ost	Diakoniestation Nordost
Auenweg	1	31	2	30	53	Südstadt	Südost	Caritas
Auerstraße	1	19	2	20	41	Rühme-Ost	Nord	Diakoniestation Schw. Berg
Auf dem Anger	1	13	2	14	46	Bienrode	Nord	Diakoniestation Nordost
Auf dem Brink	1	9	2	6	37	Schwarzer Berg	Nord	Diakoniestation Schw. Berg
Auf den Rümphen	1	1	2	2	63	Thune	Nord	Diakoniestation Schw. Berg
Auf der Moorhütte	1	29	2	8	68	Volkmarode	Ost	Diakoniestation Nordost
Auf der Worth	1	31	2	32	74	Rüningen	Frankfurter Straße	Dt. Rotes Kreuz
Auguststraße	5	19	4	18	03	Altewiek	Am Wasserturm	Caritas
Auguststraße	21	23	20	22	01	Kernstadt	Am Wasserturm	Caritas
Augusttorwall	1	3	2	4	01	Kernstadt	Am Wasserturm	Caritas
Augusttorwall	5	5	-	-	10	Bürgerpark	Böcklerstraße	Caritas
Aurichstraße	1	7	2	8	48	Querum	Ost	Diakoniestation Nordost
Aurikelweg	3	29	2	10	66	Hondelage	Ost	Diakoniestation Nordost
Aussigstraße	1	13	2	14	15	Petritor-Nord	Nord-West	Ambet
Autorstraße	1 A	23	2	22	10	Bürgerpark	Böcklerstraße	Caritas

# Straßenverzeichnis für Sozialstationen und Nachbarschaftshilfen in Braunschweig

Straßenname	Hausnummern				Statistischer Bezirk		Nachbarschaftshilfe	Sozialstation
	ungerade		gerade					
	von	bis	von	bis	Nr.	Name	Name	Name
<b>Bäckerkint</b>	1	13	2	12	01	Kernstadt	Am Wasserturm	Caritas
Backhausweg	1	33	2	32	60	Lamme	In den Rosenäckern	Ambet
Badetwete	1	1	-	-	10	Bürgerpark	Böcklerstraße	Caritas
Baeyerweg	1	9	2	10	32	Kanzlerfeld	In den Rosenäckern	Ambet
Bahlkamp	3	39	4	34	34	Völkenrode	In den Rosenäckern	Ambet
Bahnhofstraße	1	25	2	22	73	Leiferde	Heidberg/Melverode	Caritas
Bammelsburger Straße	1 A	5	2	6	05	Neustadt	Östl. Ringgebiet (N)	Diakoniestation Stadtmitte
Bammelsburger Straße	7	7	8	8	06	Altes Hochschulv.	Nord-West	Diakoniestation Stadtmitte
Bammelsburger Straße	9	15	10	16	05	Neustadt	Östl. Ringgebiet (N)	Diakoniestation Stadtmitte
Bankplatz	1	7	2	8	01	Kernstadt	Am Wasserturm	Caritas
Bärenkamp	1	7	2	2 A	68	Volkmarode	Ost	Diakoniestation Nordost
Bärwaldestraße	-	-	2	12	70	Rautheim	Südost	Caritas
Bassestraße	1	19	2	20	44	Schuntersiedlung	Ottenroder Straße	Diakoniestation Schw. Berg
Bauerwiese	15	73	20	66	68	Volkmarode	Ost	Diakoniestation Nordost
Baumeisterweg	3	11	2	10	53	Südstadt	Südost	Caritas
Bautzenstraße	19	47	20	48	54	Heidberg	Heidberg/Melverode	Caritas
Bechtsbütteler Straße	1	21	2	16	65	Bevenrode	Nord	Diakoniestation Nordost
Bechtsbütteler Weg	-	-	10	32	64	Waggum	Nord	Diakoniestation Nordost
Beckenwerkerstraße	1	49	2	48	05	Neustadt	Östl. Ringgebiet (N)	Diakoniestation Stadtmitte
Beckinger Straße	1	9	2	10	31	Ölper Holz	In den Rosenäckern	Ambet
Beckurtsstraße	1	23	2	22	32	Kanzlerfeld	In den Rosenäckern	Ambet
Beddinger Straße	1	1	-	-	58	Stiddien	Weststadt	Dt. Rotes Kreuz
Beethovenstraße	1	5	2	4	07	Am Hagenring	Östl. Ringgebiet (N)	Diakoniestation Stadtmitte
Beethovenstraße	11	15	16	16	17	Neues Hochschulv.	Ost	Diakoniestation Schw. Berg
Beethovenstraße	21	21	20	22	43	Siegriedviertel	Ottenroder Straße	Diakoniestation Schw. Berg
Beethovenstraße	29	57	28	56	17	Neues Hochschulv.	Ost	Diakoniestation Schw. Berg
Beethovenstraße	59	65	58	66	07	Am Hagenring	Östl. Ringgebiet (N)	Diakoniestation Stadtmitte
Behringstraße	5	33	4	32	52	Lindenberg	Südost	Diakoniestation Stadtmitte
Bei dem Gerichte	1	29	2	30	15	Petritor-Nord	Nord-West	Ambet
Beim Friedhof	1	1 A	2	2	61	Wenden	Nord	Diakoniestation Schw. Berg
Benzstraße	1	5	2	8	39	Hafen	Nord	Diakoniestation Schw. Berg
Bergfeldstraße	1	17	2	18	11	Wilhelmilor-Süd	Frankfurter Straße	Diakoniestation Stadtmitte
Berggarten	3	25	2	12	66	Hondelage	Ost	Diakoniestation Nordost
Bergiusstraße	1	21	2	22	32	Kanzlerfeld	In den Rosenäckern	Ambet
Bergstraße	1	19	2	20	08	Prinzenpark	Am Wasserturm	Diakoniestation Stadtmitte
Berkenbuschstraße	1	21	2	6	74	Rüningen	Frankfurter Straße	Dt. Rotes Kreuz
Berliner Heerstraße	1	59	2	62	68	Volkmarode	Ost	Diakoniestation Nordost
Berliner Platz	1 B	3	2	2 B	10	Bürgerpark	Böcklerstraße	Caritas
Berliner Platz	1	1 A	-	-	21	Hauptbahnhof	Böcklerstraße	Diakoniestation Stadtmitte
Berliner Platz	13	15	12	16	21	Hauptbahnhof	Böcklerstraße	Diakoniestation Stadtmitte
Berliner Straße	9	41	8	42	18	Gliesmarode	Ost	Diakoniestation Nordost
Berliner Straße	45	51	44	52 K	49	Pappelberg	Ost	Diakoniestation Nordost
Berliner Straße	53 D	53 K	-	-	68	Volkmarode	Ost	Diakoniestation Nordost
Berliner Straße	55	65	54	64	49	Pappelberg	Ost	Diakoniestation Nordost
Berliner Straße	69	119	68	114	18	Gliesmarode	Ost	Diakoniestation Nordost
Bernerstraße	1	9	2	10	07	Am Hagenring	Östl. Ringgebiet (N)	Diakoniestation Stadtmitte
Bertha-von-Suttner-Straße	1	133	2	134	72	Stöckheim	Heidberg/Melverode	Caritas
Bertramstraße	3	73	4	72	09	Viewegs Garten	Böcklerstraße	Caritas
Besselstraße	1	9	2	10	13	Petritor-Ost	Frankfurter Straße	Diakoniestation Stadtmitte
Beuthenstraße	1	31	2	30	55	Melverode	Heidberg/Melverode	Caritas
Bevenroder Straße	1	15	2 A	10	18	Gliesmarode	Ost	Diakoniestation Nordost
Bevenroder Straße	29	45 B	24	44	48	Querum	Ost	Diakoniestation Nordost
Bevenroder Straße	53	91	54	100	47	Querumer Forst	Ost	Diakoniestation Nordost
Bevenroder Straße	119	143	118	142	48	Querum	Ost	Diakoniestation Nordost
Bevenroder Straße	149	169	150	152	49	Pappelberg	Ost	Diakoniestation Nordost
Biberweg	3	37	18	38	36	Ölper	Nord-West	Ambet
Bielitzweg	1	5	2	6	66	Hondelage	Ost	Diakoniestation Nordost
Bienenstraße	5	5	4	6	08	Prinzenpark	Am Wasserturm	Diakoniestation Stadtmitte
Bienroder Straße	1	27	2	26	64	Waggum	Nord	Diakoniestation Nordost
Bienroder Weg	1	1	-	-	16	Nordbahnhof	Ottenroder Straße	Diakoniestation Schw. Berg
Bienroder Weg	3	51	16	50 C	43	Siegriedviertel	Ottenroder Straße	Diakoniestation Schw. Berg
Bienroder Weg	53	57 A	52	56 A	45	Kralenriede	Ottenroder Straße	Diakoniestation Schw. Berg
Bienroder Weg	65	67	66	66	44	Schuntersiedlung	Ottenroder Straße	Diakoniestation Schw. Berg
Bienroder Weg	69	97	70	96	43	Siegriedviertel	Ottenroder Straße	Diakoniestation Schw. Berg
Biggeweg	1	9	-	-	28	Weinberg	Weststadt	Dt. Rotes Kreuz
Billrothstraße	1	35	2	26	32	Kanzlerfeld	In den Rosenäckern	Ambet
Bindestraße	1	1	-	-	07	Am Hagenring	Östl. Ringgebiet (N)	Diakoniestation Stadtmitte



# Straßenverzeichnis für Sozialstationen und Nachbarschaftshilfen in Braunschweig

Straßenname	Hausnummern				Statistischer Bezirk		Nachbarschaftshilfe	Sozialstation
	ungerade		gerade					
	von	bis	von	bis	Nr.	Name	Name	Name
<b>Birkenweg</b>	1	59	2	60	68	Volkmarode	Ost	Diakoniestation Nordost
Birkenkamp	1	19	2	20	62	Harxbüttel	Nord	Diakoniestation Schw. Berg
Birkenring	1	59	2	58	59	Timmerlah	Weststadt	Dt. Rotes Kreuz
Birkhahnweg	1	3	2	8	66	Hondelage	Ost	Diakoniestation Nordost
Bischofsburgweg	-	-	2	8	72	Stöckheim	Heidberg/Melverode	Caritas
Bismarckstraße	1	15	2	16	08	Prinzenpark	Am Wasserturm	Diakoniestation Stadtmitte
Blankenburger Straße	7	7	2	8	23	Zuckerberg	Böcklerstraße	Caritas
Blasiusstraße	5	9	2	10	13	Petritor-Ost	Nord-West	Diakoniestation Stadtmitte
Bliessstraße	1	5	2	4	30	Lehndorf Siedlung	In den Rosenäckern	Ambet
Blitzzeichenweg	-	-	20	20	31	Ölper Holz	In den Rosenäckern	Ambet
Blücherstraße	1	5	2	6	08	Prinzenpark	Am Wasserturm	Diakoniestation Stadtmitte
Blumenstraße	1	39	4	38	11	Wilhelmitor-Süd	Frankfurter Straße	Diakoniestation Stadtmitte
Blumenweg	1	23	2	22	61	Wenden	Nord	Diakoniestation Schw. Berg
Blütenstieg	1	5	2	6	30	Lehndorf Siedlung	In den Rosenäckern	Ambet
Boberweg	1	45	2	44	45	Kralenriede	Ottenroder Straße	Diakoniestation Schw. Berg
Bochumer Straße	1	45	2	44	48	Querum	Ost	Diakoniestation Nordost
Böcklerstraße	1	243	2	244	10	Bürgerpark	Böcklerstraße	Caritas
Böcklinstraße	1	37	2	38	07	Am Hagenring	Östl. Ringgebiet (N)	Diakoniestation Stadtmitte
Bocksbergweg	1	11	2	10	67	Dibbesdorf	Ost	Diakoniestation Nordost
Bockshornweg	1	75	2	74	36	Ölper	Nord-West	Ambet
Bockstwete	1	1	-	-	02	Hagen	Östl. Ringgebiet (N)	Diakoniestation Stadtmitte
Bodelschwingstraße	1	19	2	18	45	Kralenriede	Ottenroder Straße	Diakoniestation Schw. Berg
Boeselerstraße	7	53	4	48	45	Kralenriede	Ottenroder Straße	Diakoniestation Schw. Berg
Bohlweg	1	41	4	38	01	Kernstadt	Am Wasserturm	Caritas
Bohlweg	43	57	44	56	02	Hagen	Östl. Ringgebiet (N)	Diakoniestation Stadtmitte
Bohlweg	61	75	62	72	03	Altewiek	Am Wasserturm	Caritas
Bohnenkamp	1	35	2	34	47	Querumer Forst	Ost	Diakoniestation Nordost
Bolchentwete	1	7	2	8	08	Prinzenpark	Am Wasserturm	Diakoniestation Stadtmitte
Bolkenhainstraße	1	3	2 A	4	55	Melverode	Heidberg/Melverode	Caritas
Bölschestraße	1	31	2	30	52	Lindenberg	Südost	Diakoniestation Stadtmitte
Boltenberg	7	7	6	8	70	Rautheim	Südost	Caritas
Bonhoefferweg	1	1	2	8	32	Kanzlerfeld	In den Rosenäckern	Ambet
Bornhardtweg	1	7	2	24	14	Petritor-West	Nord-West	Diakoniestation Stadtmitte
Borsigstraße	1	3	2	2 B	21	Hauptbahnhof	Böcklerstraße	Diakoniestation Stadtmitte
Borsigstraße	7	33	8	30	22	Bebelhof	Böcklerstraße	Caritas
Bortfelder Stieg	1	35	2	36	30	Lehndorf Siedlung	In den Rosenäckern	Ambet
Bossestraße	1	9	2	10	68	Volkmarode	Ost	Diakoniestation Nordost
Böttgerstraße	1	13	2	12 A	74	Rüningen	Frankfurter Straße	Dt. Rotes Kreuz
Bottroper Straße	1	15	2	14	48	Querum	Ost	Diakoniestation Nordost
Brabantstraße	5	9	4	10	01	Kernstadt	Am Wasserturm	Caritas
Brackestraße	11	19	10	18	41	Rühme-Ost	Nord	Diakoniestation Schw. Berg
Brahmsstraße	1	21	4	22	17	Neues Hochschul.	Ost	Diakoniestation Schw. Berg
Brandenburgstraße	1	21	2	18	61	Wenden	Nord	Diakoniestation Schw. Berg
Brauerskamp	1	47	2	38	72	Stöckheim	Heidberg/Melverode	Caritas
Braunlager Straße	1	13	2	14	23	Zuckerberg	Böcklerstraße	Caritas
Braunsbergweg	1	9	4	4	66	Hondelage	Ost	Diakoniestation Nordost
Braunschweiger Straße	1 A	21	2	12 A	70	Rautheim	Südost	Caritas
Braunschweiger Straße	1	1	-	-	21	Hauptbahnhof	Böcklerstraße	Diakoniestation Stadtmitte
Braunstraße	1	21	2	22	74	Rüningen	Frankfurter Straße	Dt. Rotes Kreuz
Brehmstraße	1	31	2	30	52	Lindenberg	Südost	Diakoniestation Stadtmitte
Breite Riede	3	15	6	16	30	Lehndorf Siedlung	In den Rosenäckern	Ambet
Breite Straße	1	27	4	26	01	Kernstadt	Am Wasserturm	Caritas
Breitenhop	5	5	2	10	64	Waggum	Nord	Diakoniestation Nordost
Breitscheidstraße	1	13	2	40	32	Kanzlerfeld	In den Rosenäckern	Ambet
Brentanostraße	1	45	2	44	61	Wenden	Nord	Diakoniestation Schw. Berg
Breslauer Straße	1	21	2	22	56	Broitzem	Weststadt	Dt. Rotes Kreuz
Briegstraße	1	9	2	8	55	Melverode	Heidberg/Melverode	Caritas
Brinkstraße	1	15	2	14	56	Broitzem	Weststadt	Dt. Rotes Kreuz
Brockenblick	1	79	2	78	56	Broitzem	Weststadt	Dt. Rotes Kreuz
Brodweg	1 A	1 A	-	-	20	Hauptfriedhof	Böcklerstraße	Diakoniestation Stadtmitte
Brodweg	1	1	-	-	19	Riddagshausen	Ost	Diakoniestation Nordost
Brodweg	3	9	2	10	19	Riddagshausen	Ost	Diakoniestation Nordost
Brodweg	11	19	12	18	20	Hauptfriedhof	Ost	Diakoniestation Stadtmitte
Brodweg	21	23	22	30	19	Riddagshausen	Ost	Diakoniestation Nordost
Brodweg	-	-	20 A	20 C	51	Mastbruch	Ost	Diakoniestation Stadtmitte
Brodweg	-	-	20	20	19	Riddagshausen	Ost	Diakoniestation Nordost

# Straßenverzeichnis für Sozialstationen und Nachbarschaftshilfen in Braunschweig

Straßenname	Hausnummern				Statistischer Bezirk		Nachbarschaftshilfe	Sozialstation
	ungerade		gerade					
	von	bis	von	bis	Nr.	Name	Name	Name
<b>Broitzemer Holz</b>	1	1	-	-	28	Weinberg	Weststadt	Dt. Rotes Kreuz
Broitzemer Holz	-	-	10	22	27	Rothenburg	Weststadt	Dt. Rotes Kreuz
Broitzemer Straße	1	35 C	6	38	11	Wilhelmitor-Süd	Frankfurter Straße	Diakoniestation Stadtmitte
Broitzemer Straße	219	257	202	256	12	Wilhelmitor-Nord	Frankfurter Straße	Diakoniestation Stadtmitte
Brombeerweg	1	23	2	22	35	Watenbüttel	In den Rosenäckern	Ambet
Bromberger Straße	7	13	6	14	20	Hauptfriedhof	Böcklerstraße	Diakoniestation Stadtmitte
Bruchbergweg	1	15	2	16	69	Schapen	Ost	Diakoniestation Nordost
Bruchstieg	1	7	2	8	60	Lamme	In den Rosenäckern	Ambet
Bruchstraße	1	41	4	42	01	Kernstadt	Am Wasserturm	Caritas
Bruchtorwall	1	15	4	20	01	Kernstadt	Am Wasserturm	Caritas
Bruchweg	1	5	2	6	72	Stöckheim	Heidberg/Melverode	Caritas
Brucknerstraße	1	11	4	12	17	Neues Hochschulv.	Ost	Diakoniestation Schw. Berg
Bruderstieg	1	27	2	28	13	Petritor-Ost	Frankfurter Straße	Diakoniestation Stadtmitte
Brühlkamp	1	9 C	2	10	61	Wenden	Nord	Diakoniestation Schw. Berg
Brunhildenstraße	1	31	2	32	43	Siegriedviertel	Ottenroder Straße	Diakoniestation Schw. Berg
Brüningpassage	1	1	-	-	01	Kernstadt	Am Wasserturm	Caritas
Brunnenweg	1	11	2	10	14	Petritor-West	Nord-West	Diakoniestation Stadtmitte
Brüsterortweg	1	7 A	2	6	72	Stöckheim	Heidberg/Melverode	Caritas
Buchenkamp	1	37	2	36 A	71	Mascherode	Südost	Caritas
Buchenweg	1	13	2	16	66	Hondelage	Ost	Diakoniestation Nordost
Buchfinkweg	1	155	2	154	56	Broitzem	Weststadt	Dt. Rotes Kreuz
Buchhorstblick	1	9	4	16	69	Schapen	Ost	Diakoniestation Nordost
Buchlerweg	3	3	2	2	61	Wenden	Nord	Diakoniestation Schw. Berg
Büchnerstraße	1	19	2	14	11	Wilhelmitor-Süd	Frankfurter Straße	Diakoniestation Stadtmitte
Bugenhagenstraße	1	23	2	24	11	Wilhelmitor-Süd	Frankfurter Straße	Diakoniestation Stadtmitte
Bültenweg	3	17	4	16	06	Altes Hochschulv.	Östl. Ringgebiet (N)	Diakoniestation Stadtmitte
Bültenweg	19	45	18	46	16	Nordbahnhof	Ottenroder Straße	Diakoniestation Schw. Berg
Bültenweg	49	67	48	66 A	17	Neues Hochschulv.	Ost	Diakoniestation Schw. Berg
Bültenweg	71	73	72	74	16	Nordbahnhof	Ottenroder Straße	Diakoniestation Schw. Berg
Bültenweg	77	97	78	96 A	06	Altes Hochschulv.	Östl. Ringgebiet (N)	Diakoniestation Stadtmitte
Bundesallee	-	-	150	150	31	Ölper Holz	In den Rosenäckern	Ambet
Bundesallee	-	-	50	100	33	Bundesanstalt	In den Rosenäckern	Ambet
Bunsenstraße	1	53	2	52	52	Lindenbergr	Südost	Diakoniestation Stadtmitte
Bunzlaustraße	1	7	2	6	61	Wenden	Nord	Diakoniestation Schw. Berg
Burbacher Straße	1	35	2	36	30	Lehdorf Siedlung	In den Rosenäckern	Ambet
Burg	1	45	4	44	73	Leiferde	Heidberg/Melverode	Caritas
Burgbergblick	1	13	2	12	56	Broitzem	Weststadt	Dt. Rotes Kreuz
Bürgerstraße	1	19	2	18	13	Petritor-Ost	Frankfurter Straße	Diakoniestation Stadtmitte
Burgpassage	7	23	10	10	01	Kernstadt	Am Wasserturm	Caritas
Burgplatz	1	5	2	4	01	Kernstadt	Am Wasserturm	Caritas
Burgstelle	9	29	10	10	34	Völkenrode	In den Rosenäckern	Ambet
Burgundenplatz	1	3	2	4	43	Siegriedviertel	Ottenroder Straße	Diakoniestation Schw. Berg
Buschkamp	1	11	-	-	47	Querumer Forst	Ost	Diakoniestation Nordost
Buschweg	1	27	2	26	61	Wenden	Nord	Diakoniestation Schw. Berg
Bussardweg	1	5	2	2	47	Querumer Forst	Ost	Diakoniestation Nordost
Butterberg	1	23	2	24	44	Schuntersiedlung	Ottenroder Straße	Diakoniestation Schw. Berg
Calvörderstraße	1	13	4	12 H	14	Petritor-West	Nord-West	Diakoniestation Stadtmitte
Cammannstraße	1	11	2	12	11	Wilhelmitor-Süd	Frankfurter Straße	Diakoniestation Stadtmitte
Campestraße	1	29	2	28	10	Bürgerpark	Böcklerstraße	Caritas
Carl-Giesecke-Straße	1	1	2	4	39	Hafen	Nord	Diakoniestation Schw. Berg
Carl-Miele-Straße	1	3	2	4	39	Hafen	Nord	Diakoniestation Schw. Berg
Carl-von-Ossietzky-Straße	11	17	2	14	45	Kralenriede	Ottenroder Straße	Diakoniestation Schw. Berg
Carl-Zeiss-Straße	1	15	2	14	49	Pappelberg	Ost	Diakoniestation Nordost
Caroline-Neuber-Straße	1	13	-	-	72	Stöckheim	Heidberg/Melverode	Caritas
Casparistraße	1	11	2	12	01	Kernstadt	Am Wasserturm	Caritas
Celler Heerstraße	1	1	-	-	15	Petritor-Nord	Nord-West	Ambet
Celler Heerstraße	9	175	10	174 A	36	Ölper	Nord-West	Ambet
Celler Heerstraße	301	365 A	302	364	35	Watenbüttel	In den Rosenäckern	Ambet
Celler Straße	1	1	-	-	04	Hohetor	Frankfurter Straße	Diakoniestation Stadtmitte
Celler Straße	3	23	6	26	13	Petritor-Ost	Nord-West	Diakoniestation Stadtmitte
Celler Straße	29	97	30	98	15	Petritor-Nord	Nord-West	Ambet
Celler Straße	101	123	100	124 A	13	Petritor-Ost	Nord-West	Diakoniestation Stadtmitte
Charlottenburgweg	-	-	2	16	67	Dibesdorf	Ost	Diakoniestation Nordost
Charlottenhöhe	1	47	2	48	23	Zuckerberg	Böcklerstraße	Caritas
Charlottenstraße	1	9	2	8	10	Bürgerpark	Böcklerstraße	Caritas
Chemnitzstraße	3	9	2	10	13	Petritor-Ost	Frankfurter Straße	Diakoniestation Stadtmitte
Cheruskerstraße	1	61	2	62	43	Siegriedviertel	Ottenroder Straße	Diakoniestation Schw. Berg
Christian-Friedrich-Krull-Str	5	5	-	-	11	Wilhelmitor-Süd	Frankfurter Straße	Diakoniestation Stadtmitte

# Straßenverzeichnis für Sozialstationen und Nachbarschaftshilfen in Braunschweig

Straßenname	Hausnummern				Statistischer Bezirk		Nachbarschaftshilfe	Sozialstation
	ungerade		gerade					
	von	bis	von	bis	Nr.	Name	Name	Name
<b>Christian-Pommer-Str.</b>	1	57	6	58	39	Hafen	Nord	Diakoniestation Schw. Berg
Christoph-Ding-Straße	1	15	2	24	38	Veltenhof	Nord	Diakoniestation Schw. Berg
Claudiusstraße	1	1	-	-	64	Waggum	Nord	Diakoniestation Nordost
Clematisweg	1	31	2	10	63	Thune	Nord	Diakoniestation Schw. Berg
Comeniusstraße	1	47	2	46	08	Prinzenpark	Am Wasserturm	Diakoniestation Stadtmitte
Coselweg	1	7	2	6	55	Melverode	Heidberg/Melverode	Caritas
Cranzweg	1	5	2	6	72	Stöckheim	Heidberg/Melverode	Caritas
Cuppelhuth	15	19	14	22	60	Lamme	In den Rosenäckern	Ambet
Cyriaksring	1	61	2	60	11	Wilhelmitor-Süd	Frankfurter Straße	Diakoniestation Stadtmitte
Dachdeckerweg	1	31	2	32	53	Südstadt	Südost	Caritas
Dachsweg	1	17	2	16	53	Südstadt	Südost	Caritas
Dahlenweg	1	19	4	20	47	Querumer Forst	Ost	Diakoniestation Nordost
Dahlumer Straße	1	3	2	8	70	Rautheim	Südost	Caritas
Daimlerstraße	1	9	2	24	39	Hafen	Nord	Diakoniestation Schw. Berg
Damm	1	39	2	40	01	Kernstadt	Am Wasserturm	Caritas
Dammstraße	1	9 A	2	12	66	Hondelage	Ost	Diakoniestation Nordost
Dammwiese	1	11	2	12 A	46	Bienrode	Nord	Diakoniestation Nordost
Dankwardstraße	1	1	2	2	01	Kernstadt	Am Wasserturm	Caritas
Danziger Straße	1	15	2	50	66	Hondelage	Ost	Diakoniestation Nordost
David-Mansfeld-Weg	1	19	8	30	32	Kanzlerfeld	In den Rosenäckern	Ambet
Dedekindstraße	1	5	2	6	52	Lindenberg	Südost	Diakoniestation Stadtmitte
Deisterstraße	1	37	2	32	25	Gartenstadt	Frankfurter Straße	Diakoniestation Stadtmitte
Deiweg	1	41	2	42	73	Leiferde	Heidberg/Melverode	Caritas
Denkmalsweg	1	3	2	4	63	Thune	Nord	Diakoniestation Schw. Berg
Dernburgstraße	1	7 A	2	8	18	Gliesmarode	Ost	Diakoniestation Nordost
Dessaustraße	1	9	8	8	54	Heidberg	Heidberg/Melverode	Caritas
Dibbesdorfer Straße	1	3	2	30	48	Querum	Ost	Diakoniestation Nordost
Dibbesdorfer Straße	-	-	60	60	49	Pappelberg	Ost	Diakoniestation Nordost
Dielsweg	1	29	-	-	32	Kanzlerfeld	In den Rosenäckern	Ambet
Diemelstraße	1	25	2	8	27	Rothenburg	Weststadt	Dt. Rotes Kreuz
Dierckestraße	1	31	2	26	47	Querumer Forst	Ost	Diakoniestation Nordost
Dieselstraße	1	13	2	12	74	Rüningen	Frankfurter Straße	Dt. Rotes Kreuz
Dießelhorststraße	1	37	2	38	32	Kanzlerfeld	In den Rosenäckern	Ambet
Diestelbleek	1	25	2	24 D	25	Gartenstadt	Frankfurter Straße	Diakoniestation Stadtmitte
Diesterwegstraße	1	7	2	6	15	Petritor-Nord	Nord-West	Ambet
Dietrichstraße	1	33	2	32	43	Siegriedviertel	Ottenroder Straße	Diakoniestation Schw. Berg
Dillinger Straße	1	65	2	64	30	Lehdorf Siedlung	In den Rosenäckern	Ambet
Distelheide	-	-	16	16	68	Volkmarode	Ost	Diakoniestation Nordost
Domplatz	1	5	4	4	01	Kernstadt	Am Wasserturm	Caritas
Donaustraße	1	19	2	18	26	Hermannshöhe	Weststadt	Diakoniestation Stadtmitte
Donaustraße	27	45	28	46	27	Rothenburg	Weststadt	Dt. Rotes Kreuz
Donnerbleek	1	15 G	2	16	56	Broitzem	Weststadt	Dt. Rotes Kreuz
Donnerburgweg	1	49	2	50	43	Siegriedviertel	Ottenroder Straße	Diakoniestation Schw. Berg
Dorfloge	1	9	4	26	70	Rautheim	Südost	Caritas
Dorfplatz	1	5	2	4	72	Stöckheim	Heidberg/Melverode	Caritas
Dorfstraße	1	31	2	32	36	Ölper	Nord-West	Ambet
Dorfwinkel	1	7 B	2	8 A	71	Mascherode	Südost	Caritas
Döringstraße	1	19	2	20	11	Wilhelmitor-Süd	Frankfurter Straße	Diakoniestation Stadtmitte
Dormblick	1	5 A	2	6	61	Wenden	Nord	Diakoniestation Schw. Berg
Dörnbergstraße	1	5	2	4	07	Am Hagenring	Östl. Ringgebiet (N)	Diakoniestation Stadtmitte
Dornenbusch	1	49	2	50	59	Timmerlah	Weststadt	Dt. Rotes Kreuz
Dornstraße	1	5	2	16	32	Kanzlerfeld	In den Rosenäckern	Ambet
Dorntriftweg	5	21	20	20	28	Weinberg	Weststadt	Dt. Rotes Kreuz
Dorothea-Erleben-Straße	9	57	4	58	32	Kanzlerfeld	In den Rosenäckern	Ambet
Dortmunder Straße	1	5	2	4	48	Querum	Ost	Diakoniestation Nordost
Dosseweg	1	7	2	20	27	Rothenburg	Weststadt	Dt. Rotes Kreuz
Doweseeweg	1	3	2	2	43	Siegriedviertel	Ottenroder Straße	Diakoniestation Schw. Berg
Drachenbergblick	1	11	2	12	56	Broitzem	Weststadt	Dt. Rotes Kreuz
Drasewitzwete	1	11	-	-	06	Altes Hochschulv.	Östl. Ringgebiet (N)	Diakoniestation Stadtmitte
Dreisch	1	37	2	2	38	Veltenhof	Nord	Diakoniestation Schw. Berg
Dresdenstraße	7	149	6	150	54	Heidberg	Heidberg/Melverode	Caritas
Drömlingweg	1	49	2	60	48	Querum	Ost	Diakoniestation Nordost
Drosselgasse	1	29	2	24	64	Waggum	Nord	Diakoniestation Nordost
Drosselstieg	1	17	2	16	48	Querum	Ost	Diakoniestation Nordost
Drosselweg	1	7	2	4	66	Hondelage	Ost	Diakoniestation Nordost
Dudweilerstraße	1	39	2	40	30	Lehdorf Siedlung	In den Rosenäckern	Ambet
Duisburger Straße	1	35	2	36	48	Querum	Ost	Diakoniestation Nordost
Dürerstraße	1	29	2	30	07	Am Hagenring	Östl. Ringgebiet (N)	Diakoniestation Stadtmitte

# Straßenverzeichnis für Sozialstationen und Nachbarschaftshilfen in Braunschweig

Straßenname	Hausnummern				Statistischer Bezirk		Nachbarschaftshilfe	Sozialstation
	ungerade		gerade					
	von	bis	von	bis	Nr.	Name	Name	Name
<b>Ebertallee</b>	19	29	20	28	19	Riddagshausen	Ost	Diakoniestation Nordost
Ebertallee	45	49 B	44	50	50	Naturschutzgebiet	Ost	Diakoniestation Nordost
Ebertallee	57	77	56	76	19	Riddagshausen	Ost	Diakoniestation Nordost
Ebertallee	-	-	100	100	08	Prinzenpark	Am Wasserturm	Diakoniestation Stadtmitte
Echternstraße	1	73	2	72	04	Hohetor	Frankfurter Straße	Diakoniestation Stadtmitte
Eddastraße	1	25	2	24	43	Siegriedviertel	Ottenroder Straße	Diakoniestation Schw. Berg
Ederweg	1	11	2	10	27	Rothenburg	Weststadt	Dt. Rotes Kreuz
Efeuweg	3	3 A	4	4	18	Gliesmarode	Ost	Diakoniestation Nordost
Ehrlichstraße	1	25	2	26	52	Lindenberg	Südost	Diakoniestation Stadtmitte
Eichendorffstraße	1	19	2	18	61	Wenden	Nord	Diakoniestation Schw. Berg
Eichenkamp	1	23	2	24	62	Harxbüttel	Nord	Diakoniestation Schw. Berg
Eichenring	1	35	2	36	64	Waggum	Nord	Diakoniestation Nordost
Eichenstieg	1	11	2	12	41	Rühme-Ost	Nord	Diakoniestation Schw. Berg
Eichenweg	1	21	2	22	46	Bienrode	Nord	Diakoniestation Nordost
Eichhagen	1	15	2	40	66	Hondelage	Ost	Diakoniestation Nordost
Eichhahnweg	1	33	2	32	48	Querum	Ost	Diakoniestation Nordost
Eichtalstraße	1	37	2	40	15	Petritor-Nord	Nord-West	Ambet
Eickhorstweg	1	17	2	6	62	Harxbüttel	Nord	Diakoniestation Schw. Berg
Eickweg	1	9	2	8	59	Timmerlah	Weststadt	Dt. Rotes Kreuz
Eiderstraße	1	25	2	34	28	Weinberg	Weststadt	Dt. Rotes Kreuz
Eierkamp	1	19	2	14	64	Waggum	Nord	Diakoniestation Nordost
Eiermarkt	1	5	2	8	01	Kernstadt	Am Wasserturm	Caritas
Einsteinstraße	1	25	2	24	49	Pappelberg	Ost	Diakoniestation Nordost
Eisenbütteler Straße	13	21	12	20	11	Wilhelmitor-Süd	Frankfurter Straße	Diakoniestation Stadtmitte
Eisenbütteler Straße	23	25 B	24	26 A	10	Bürgerpark	Böcklerstraße	Caritas
Eisenbütteler Straße	-	-	2	2	10	Bürgerpark	Böcklerstraße	Caritas
Eitelbrodstraße	1	27	2	28	48	Querum	Ost	Diakoniestation Nordost
Ekbertstraße	1	27	2	28	11	Wilhelmitor-Süd	Frankfurter Straße	Diakoniestation Stadtmitte
Elbestraße	19	27	-	-	27	Rothenburg	Weststadt	Dt. Rotes Kreuz
Elbestraße	-	-	30	36	28	Weinberg	Weststadt	Dt. Rotes Kreuz
Elchstraße	1	15	2	16	60	Lamme	In den Rosenäckern	Ambet
Ellernbruch	1	25	2	24	34	Völnrode	In den Rosenäckern	Ambet
Elmblick	1	37	2	38	56	Broitzern	Weststadt	Dt. Rotes Kreuz
Elmhöhe	1	9	2	8	70	Rautheim	Südost	Caritas
Elmsburgweg	1	15	2	16	51	Mastbruch	Ost	Diakoniestation Stadtmitte
Elmweg	1	13	2	10	73	Leiferde	Heidberg/Melverode	Caritas
Elsa-Brändström-Straße	1	1	2	8	45	Kralenriede	Ottenroder Straße	Diakoniestation Schw. Berg
Elsa-Hoppe-Straße	1	35	2	14	72	Stöckheim	Heidberg/Melverode	Caritas
Elsternkamp	1	7	2	8	68	Volkmarode	Ost	Diakoniestation Nordost
Elsterstraße	1	11	2	12	27	Rothenburg	Weststadt	Dt. Rotes Kreuz
Elversberger Straße	1	9	2	10	31	Ölper Holz	In den Rosenäckern	Ambet
Elzweg	1	37	22	40	25	Gartenstadt	Frankfurter Straße	Diakoniestation Stadtmitte
Emma-Kraume-Straße	1	21	2	16	57	Geitelde	Weststadt	Dt. Rotes Kreuz
Emmy-Scheyer-Straße	1	21	-	-	72	Stöckheim	Heidberg/Melverode	Caritas
Emscherstraße	5	19	2	12	28	Weinberg	Weststadt	Dt. Rotes Kreuz
Emsstraße	1	59	2	50	28	Weinberg	Weststadt	Dt. Rotes Kreuz
Engelsstraße	1	33	2	34	53	Südstadt	Südost	Caritas
Ennepeweg	1	7	-	-	28	Weinberg	Weststadt	Dt. Rotes Kreuz
Ensdorfer Straße	1	81	2	82	30	Lehdorf Siedlung	In den Rosenäckern	Ambet
Enzianweg	1	5	2	6	66	Hondelage	Ost	Diakoniestation Nordost
Erdkamp	1	5	2	6	64	Waggum	Nord	Diakoniestation Nordost
Erfstraße	1	17	2	22	28	Weinberg	Weststadt	Dt. Rotes Kreuz
Erfurtplatz	1	3	-	-	54	Heidberg	Heidberg/Melverode	Caritas
Erikaweg	1	23	2	22 A	45	Kralenriede	Ottenroder Straße	Diakoniestation Schw. Berg
Erlenbruch	1	37	2	28	64	Waggum	Nord	Diakoniestation Nordost
Erlengrund	1	7	2	6	62	Harxbüttel	Nord	Diakoniestation Schw. Berg
Erlenkamp	1	31	2	32	71	Mascherode	Südost	Caritas
Ermlandstraße	1	19	2	18	60	Lamme	In den Rosenäckern	Ambet
Ernst-Abbe-Weg	1	23	2	22	18	Gliesmarode	Ost	Diakoniestation Nordost
Ernst-Amme-Straße	1	29	2	30	15	Petritor-Nord	Nord-West	Ambet
Ernst-Böhme-Straße	1	7	12	22	39	Hafen	Nord	Diakoniestation Schw. Berg
Ernst-Böhme-Straße	15	31	-	-	38	Veltenhof	Nord	Diakoniestation Schw. Berg
Ernst-Böhme-Straße	-	-	30	50	39	Hafen	Nord	Diakoniestation Schw. Berg
Ernst-Waldvogel-Straße	1	13	-	-	32	Kanzlerfeld	In den Rosenäckern	Ambet
Eschenburgstraße	1	11	2	12	16	Nordbahnhof	Ottenroder Straße	Diakoniestation Schw. Berg
Eschenweg	1	1	2	2	64	Waggum	Nord	Diakoniestation Nordost
Essener Straße	1	85	2	80	48	Querum	Ost	Diakoniestation Nordost
Esteweg	1	5	-	-	28	Weinberg	Weststadt	Dt. Rotes Kreuz

# Straßenverzeichnis für Sozialstationen und Nachbarschaftshilfen in Braunschweig

Straßenname	Hausnummern				Statistischer Bezirk		Nachbarschaftshilfe	Sozialstation
	ungerade		gerade					
	von	bis	von	bis	Nr.	Name	Name	Name
<b>Eulenstraße</b>	1	13	2	12	13	Petritor-Ost	Nord-West	Diakoniestation Stadtmitte
Europaplatz	1	1	-	-	11	Wilhelmitor-Süd	Frankfurter Straße	Diakoniestation Stadtmitte
Eutschenwinkel	1	5	2	6	73	Leiferde	Heidberg/Melverode	Caritas
Eylastraße	3	15 A	4	16	35	Watenbüttel	In den Rosenäckern	Ambet
Fabrikstraße	3	5	2	6	11	Wilhelmitor-Süd	Frankfurter Straße	Diakoniestation Stadtmitte
Falkenbergstraße	7	17	2	18	55	Melverode	Heidberg/Melverode	Caritas
Falkenhorst	1	11	2	12	66	Hondelage	Ost	Diakoniestation Nordost
Falkenweg	1	1 A	2	2	19	Riddagshausen	Ost	Diakoniestation Nordost
Fallersleber Straße	1	49	2	50	02	Hagen	Östl. Ringgebiet (N)	Diakoniestation Stadtmitte
Fallersleber-Tor-Wall	3	23	2	22	02	Hagen	Östl. Ringgebiet (N)	Diakoniestation Stadtmitte
Fallsteinblick	1	13	2	12	56	Broitzem	Weststadt	Dt. Rotes Kreuz
Fallsteinstraße	1	17	2	18	73	Leiferde	Heidberg/Melverode	Caritas
Farnweg	-	-	8	8	49	Pappelberg	Ost	Diakoniestation Nordost
Fasanenkamp	1	11	10	12	66	Hondelage	Ost	Diakoniestation Nordost
Fasanenstraße	1	67	2	68	08	Prinzenpark	Am Wasserturm	Diakoniestation Stadtmitte
Feldstraße	1	3	2	2	14	Petritor-West	Nord-West	Diakoniestation Stadtmitte
Feldstraße	27	27	18	38	28	Weinberg	Weststadt	Dt. Rotes Kreuz
Feldstraße	71	75	50	76	14	Petritor-West	Nord-West	Diakoniestation Stadtmitte
Ferdinand-Spehr-Straße	1	3	-	-	18	Gliesmarode	Ost	Diakoniestation Nordost
Ferdinandstraße	1	9 A	2	12	04	Hohetor	Frankfurter Straße	Diakoniestation Stadtmitte
Feuerbachstraße	3	15	2	14	07	Am Hagenring	Östl. Ringgebiet (N)	Diakoniestation Stadtmitte
Feuerbergweg	5	53	6	54	48	Querum	Ost	Diakoniestation Nordost
Feuerbrunnen	1	23	2	22	64	Waggum	Nord	Diakoniestation Nordost
Feuerdornweg	1	5	2	4	64	Waggum	Nord	Diakoniestation Nordost
Feuerwehrstraße	1	13	12	12	16	Nordbahnhof	Ottenroder Straße	Ambet
Fichtengrund	5	7	4	90	53	Südstadt	Südost	Caritas
Fichtenweg	1	1	2	2	64	Waggum	Nord	Diakoniestation Nordost
Finkenherd	1	9	2	10	14	Petritor-West	Nord-West	Diakoniestation Stadtmitte
Finkenkamp	1	47	2	48 A	68	Volkmarode	Ost	Diakoniestation Nordost
Fischerbrücke	1	9	2	8	73	Leiferde	Heidberg/Melverode	Caritas
Fischerweg	1	1	-	-	50	Naturschutzgebiet	Ost	Diakoniestation Nordost
Fischhausenweg	1	5	2	8	72	Stückheim	Heidberg/Melverode	Caritas
Flachsrottenweg	1	25	2	16	41	Rühme-Ost	Nord	Diakoniestation Schw. Berg
Flechtorfer Straße	1	5	2	8	48	Querum	Ost	Diakoniestation Nordost
Fliederweg	1	29	2	28	53	Südstadt	Südost	Caritas
Fliednerstraße	1	31	2	30	45	Kralenriede	Ottenroder Straße	Diakoniestation Schw. Berg
Flotowstraße	1	7	2	8	17	Neues Hochschul.	Ost	Diakoniestation Schw. Berg
Flughafenblick	1	15	2	8	64	Waggum	Nord	Diakoniestation Nordost
Föhrenweg	1	3	2	6	47	Querumer Forst	Ost	Diakoniestation Nordost
Fontanestraße	1	15	2	14	08	Prinzenpark	Am Wasserturm	Diakoniestation Stadtmitte
Förster-Langheld-Straße	1	43	2	42	71	Mascherode	Südost	Caritas
Forststraße	1	29	2	28 D	47	Querumer Forst	Ost	Diakoniestation Nordost
Forststraße	33	35	34	34	64	Waggum	Nord	Diakoniestation Nordost
Forststraße	39	71	40	70	47	Querumer Forst	Ost	Diakoniestation Nordost
Forweilerstraße	1	13	2	14	31	Ölper Holz	In den Rosenäckern	Ambet
Frankenstraße	1	29	2	28	60	Lamme	In den Rosenäckern	Ambet
Frankenthalstraße	1	1	6	8	38	Veltenhof	Nord	Diakoniestation Schw. Berg
Franke-u.-Heidecke-Straße	1	19	2	18	52	Lindenberg	Südost	Diakoniestation Stadtmitte
Frankfurter Straße	1 A	281	2	294	11	Wilhelmitor-Süd	Frankfurter Straße	Diakoniestation Stadtmitte
Franz-Frese-Weg	1	3	2	2	51	Mastbruch	Ost	Diakoniestation Stadtmitte
Franz-Liszt-Straße	1	39	2	40	17	Neues Hochschul.	Ost	Diakoniestation Schw. Berg
Franz-Rosenbruch-Weg	1	3	-	-	32	Kanzlerfeld	In den Rosenäckern	Ambet
Franz-Trinks-Straße	1	15	2	14	08	Prinzenpark	Am Wasserturm	Diakoniestation Stadtmitte
Freisestraße	9	27	8	28	13	Petritor-Ost	Frankfurter Straße	Diakoniestation Stadtmitte
Fremersdorfer Straße	1	25	2	24 A	30	Lehdorf Siedlung	In den Rosenäckern	Ambet
Freystraße	5	15	6	16	43	Siegriedviertel	Ottenroder Straße	Diakoniestation Schw. Berg
Freystraße	19	85	16 D	86	43	Siegriedviertel	Ottenroder Straße	Diakoniestation Schw. Berg
Freystraße	-	-	16 A	16 B	16	Nordbahnhof	Ottenroder Straße	Diakoniestation Schw. Berg
Freytagstraße	1	3	2	4	08	Prinzenpark	Am Wasserturm	Diakoniestation Stadtmitte
Frickenmühle	1	1 A	-	-	62	Harxbüttel	Nord	Diakoniestation Schw. Berg
Fridtjof-Nansen-Straße	1	51	2	50	45	Kralenriede	Ottenroder Straße	Diakoniestation Schw. Berg
Friedensallee	1	69	2	68	18	Gliesmarode	Ost	Diakoniestation Nordost
Friedhofsweg	1	9	2	8	63	Thune	Nord	Diakoniestation Schw. Berg
Friedhofsweg	-	-	12	12 B	61	Wenden	Nord	Diakoniestation Schw. Berg
Friedlandweg	5	9	8	12	15	Petritor-Nord	Nord-West	Ambet
Friedrich-Knoll-Straße	1	5	2	4	18	Gliesmarode	Ost	Diakoniestation Nordost
Friedrich-Kreiß-Weg	5	5	4	4	10	Bürgerpark	Böcklerstraße	Caritas
Friedrich-Löffler-Weg	1	59	2	86	32	Kanzlerfeld	In den Rosenäckern	Ambet

# Straßenverzeichnis für Sozialstationen und Nachbarschaftshilfen in Braunschweig

Straßenname	Hausnummern				Statistischer Bezirk		Nachbarschaftshilfe	Sozialstation
	ungerade		gerade					
	von	bis	von	bis	Nr.	Name	Name	Name
<b>Friedrich-Seele-Str.</b>	1	21	2	30	26	Hermannshöhe	Weststadt	Diakoniestation Stadtmitte
Friedrichshöhe	1	3	2	2	73	Leiferde	Heidberg/Melverode	Caritas
Friedrichsthaler Straße	1	45	2	46	30	Lehndorf Siedlung	In den Rosenäckern	Ambet
Friedrichstraße	1	53	2	54	10	Bürgerpark	Böcklerstraße	Caritas
Friedrich-Voigtländer-Straße	1	27 A	2	28 A	18	Gliesmarode	Ost	Diakoniestation Nordost
Friedrich-Voigtländer-Straße	31	43	30	44	49	Pappelberg	Ost	Diakoniestation Nordost
Friedrich-Wilhelm-Platz	1	5	2	6	01	Kernstadt	Am Wasserturm	Caritas
Friedrich-Wilhelm-Straße	1	51	2	50	01	Kernstadt	Am Wasserturm	Caritas
Friesenstraße	23	51	44	50	03	Altewiek	Am Wasserturm	Caritas
Frieseweg	1	11	2	12	22	Bebelhof	Böcklerstraße	Caritas
Fritz-Giesel-Straße	3	19	4	18	52	Lindenberg	Südost	Diakoniestation Stadtmitte
Fritz-Habekost-Weg	1	3	2	4	71	Mascherode	Südost	Caritas
Fröbelweg	1	15	2	14	64	Waggum	Nord	Diakoniestation Nordost
Fuchstwete	1	13	2	14	13	Petritor-Ost	Nord-West	Diakoniestation Stadtmitte
Fuchsweg	1	25	2	24	30	Lehndorf Siedlung	In den Rosenäckern	Ambet
Fuhneweg	1	13	2	18	27	Rothenburg	Weststadt	Dt. Rotes Kreuz
Fuldastraße	1 A	49	2	24	27	Rothenburg	Weststadt	Dt. Rotes Kreuz
Gabelsbergerstraße	3	27	2	26	12	Wilhelmitor-Nord	Frankfurter Straße	Diakoniestation Stadtmitte
Gablonzstraße	1	9	2	12	15	Petritor-Nord	Nord-West	Ambet
Gänseanger	1	1 B	2	2	29	Alt-Lehndorf	In den Rosenäckern	Diakoniestation Stadtmitte
Gänseanger	-	-	10	10	28	Weinberg	Weststadt	Dt. Rotes Kreuz
Gänsekamp	1	1	2	2	19	Riddagshausen	Ost	Diakoniestation Nordost
Garküche	3	3	-	-	01	Kernstadt	Am Wasserturm	Caritas
Gartenkamp	1	81	2	84	15	Petritor-Nord	Nord-West	Ambet
Gartenstraße	7	15	6	14	13	Petritor-Ost	Nord-West	Diakoniestation Stadtmitte
Gartenweg	1	9	2	8 E	69	Schapen	Ost	Diakoniestation Nordost
Gärtnerstraße	-	-	2	8	55	Melverode	Heidberg/Melverode	Caritas
Gassnerstraße	1	13	2	14	32	Kanzlerfeld	In den Rosenäckern	Ambet
Gaußstraße	1	33	2	32	06	Altes Hochschulv.	Östl. Ringgebiet (N)	Diakoniestation Stadtmitte
Gebr.-Grimm-Straße	1	29	2	46	72	Stöckheim	Heidberg/Melverode	Caritas
Gehegewiese	1	5	2	8	66	Hondelage	Ost	Diakoniestation Nordost
Geibelstraße	1	15	2	14	61	Wenden	Nord	Diakoniestation Schw. Berg
Geiershagen	23	23	-	-	05	Neustadt	Östl. Ringgebiet (N)	Diakoniestation Stadtmitte
Geiteldestraße	1	75	18	54	57	Geitelde	Weststadt	Dt. Rotes Kreuz
Geiteldestraße	-	-	84	90	58	Stiddien	Weststadt	Dt. Rotes Kreuz
Gellerstraße	1	19	2	20	61	Wenden	Nord	Diakoniestation Schw. Berg
Gelsenkirchenstraße	1	7	2	6	48	Querum	Ost	Diakoniestation Nordost
Gemeindestraße	1	5 A	2	16	70	Rautheim	Südost	Caritas
Georg-Althaus-Straße	1	17	2	14	59	Timmerlah	Weststadt	Dt. Rotes Kreuz
Georg-Eckert-Straße	1	13	12	12	03	Altewiek	Am Wasserturm	Caritas
Georg-Westermann-Allee	7	75 B	8	76 A	08	Prinzenpark	Am Wasserturm	Diakoniestation Stadtmitte
Georg-Wolters-Straße	3	13	2	12	10	Bürgerpark	Böcklerstraße	Caritas
Gerastraße	1	15	2	18	54	Heidberg	Heidberg/Melverode	Caritas
Gerhart-Hauptmann-Weg	1	19	2	20	46	Bienrode	Nord	Diakoniestation Nordost
Germersheimstraße	1	15	2	16	38	Veltenhof	Nord	Diakoniestation Schw. Berg
Gernotstraße	1	17	2	16	43	Siegriedviertel	Ottenroder Straße	Diakoniestation Schw. Berg
Gersheimer Straße	1	37	2	38	30	Lehndorf Siedlung	In den Rosenäckern	Ambet
Gerstäckerstraße	1	27	2	28	09	Viewegs Garten	Böcklerstraße	Caritas
Gerstekamp	1	3	2	2	35	Watenbüttel	In den Rosenäckern	Ambet
Gertrud-Bäumer-Straße	1	15	2	16	72	Stöckheim	Heidberg/Melverode	Caritas
Gertrudenstraße	1	37	2	36	10	Bürgerpark	Böcklerstraße	Caritas
Geysostraße	1	21	2	16	16	Nordbanhof	Ottenroder Straße	Diakoniestation Schw. Berg
Giersbergstraße	1	7	2	8	08	Prinzenpark	Am Wasserturm	Diakoniestation Stadtmitte
Gieseler	1	3	2	4	01	Kernstadt	Am Wasserturm	Caritas
Gieselerwall	3	7	2	6	04	Hohetor	Frankfurter Straße	Diakoniestation Stadtmitte
Gieselweg	1	1	-	-	63	Thune	Nord	Diakoniestation Schw. Berg
Gifhorer Straße	1	1	-	-	37	Schwarzer Berg	Nord	Diakoniestation Schw. Berg
Gifhorer Straße	57	69	28	70	40	Rühme-West	Nord	Diakoniestation Schw. Berg
Gifhorer Straße	73	151	72	150	41	Rühme-Ost	Nord	Diakoniestation Schw. Berg
Gifhorer Straße	153	175	152	180	42	Vorwerksiedlung	Nord	Diakoniestation Schw. Berg
Gimpelweg	1	5	2	6	62	Harxbüttel	Nord	Diakoniestation Schw. Berg
Ginstersteg	1	3 B	2	4	59	Timmerlah	Weststadt	Dt. Rotes Kreuz
Ginsterweg	1	35	2	34	53	Südost	Südost	Caritas
Glanweg	1	9	2	10	28	Weinberg	Weststadt	Dt. Rotes Kreuz
Glaserweg	1	5	2	6	53	Südost	Südost	Caritas
Glatzer Straße	1	7	2	4	61	Wenden	Nord	Diakoniestation Schw. Berg
Glatzweg	3	19	2	14	55	Melverode	Heidberg/Melverode	Caritas
Gleiwitzstraße	1	37	2	36	55	Melverode	Heidberg/Melverode	Caritas

# Straßenverzeichnis für Sozialstationen und Nachbarschaftshilfen in Braunschweig

Straßenname	Hausnummern				Statistischer Bezirk		Nachbarschaftshilfe	Sozialstation
	ungerade		gerade					
	von	bis	von	bis	Nr.	Name	Name	Name
<b>Gliesmaroder Straße</b>	1	15	2	14	06	Altes Hochschulv.	Östl. Ringgebiet (N)	Diakoniestation Stadtmitte
Gliesmaroder Straße	19	127	20	128	07	Am Hagenring	Östl. Ringgebiet (N)	Diakoniestation Stadtmitte
Glinder Straße	1	21	2	20	60	Lamme	In den Rosenäckern	Ambet
Glogaustraße	1	61	2	24	55	Melverode	Heidberg/Melverode	Caritas
Glückstraße	1	15	2	14	13	Petritor-Ost	Frankfurter Straße	Diakoniestation Stadtmitte
Gmeinerstraße	1	19	2	18	44	Schuntersiedlung	Ottenroder Straße	Diakoniestation Schw. Berg
Gneisenaustraße	1	5	2	6	08	Prinzenpark	Am Wasserturm	Diakoniestation Stadtmitte
Goethestraße	1	47	2	48	74	Rüningen	Frankfurter Straße	Dt. Rotes Kreuz
Goldapstraße	5	15	2	14	20	Hauptfriedhof	Böcklerstraße	Diakoniestation Stadtmitte
Gorch-Fock-Straße	3	9	2	10	08	Prinzenpark	Am Wasserturm	Diakoniestation Stadtmitte
Gördelingerstraße	1	51	2	50	01	Kernstadt	Am Wasserturm	Caritas
Görgesstraße	3	23	2	24	13	Petritor-Ost	Frankfurter Straße	Diakoniestation Stadtmitte
Görlitzstraße	3	45	2	44	55	Melverode	Heidberg/Melverode	Caritas
Gosekamp	3	3	2	2	34	Völkerode	In den Rosenäckern	Ambet
Goslarsche Straße	3	7	2	6	12	Wilhelmitor-Nord	Frankfurter Straße	Diakoniestation Stadtmitte
Goslarsche Straße	13	91	12	92	13	Petritor-Ost	Frankfurter Straße	Diakoniestation Stadtmitte
Goslarsche Straße	93	101	96	100	12	Wilhelmitor-Nord	Frankfurter Straße	Diakoniestation Stadtmitte
Gotenweg	1	15	2	14	16	Nordbahnhof	Ottenroder Straße	Diakoniestation Schw. Berg
Göttingstraße	1	5	2	4	06	Altes Hochschulv.	Östl. Ringgebiet (N)	Diakoniestation Stadtmitte
Göttingstraße	7	23	8	24	07	Am Hagenring	Östl. Ringgebiet (N)	Diakoniestation Stadtmitte
Göttingstraße	25	29	26	30	06	Altes Hochschulv.	Östl. Ringgebiet (N)	Diakoniestation Stadtmitte
Grabenhorst	3	149	2	146	65	Bevenrode	Nord	Diakoniestation Nordost
Grabenstraße	1	3	2	4	07	Am Hagenring	Östl. Ringgebiet (N)	Diakoniestation Stadtmitte
Granestraße	1	5	2	6	74	Rüningen	Frankfurter Straße	Dt. Rotes Kreuz
Grasseler Straße	5	11	20	24	64	Waggum	Nord	Diakoniestation Nordost
Grasseler Straße	57	89	50	94	65	Bevenrode	Nord	Diakoniestation Nordost
Graudenzer Straße	9	11	12	12	20	Hauptfriedhof	Böcklerstraße	Diakoniestation Stadtmitte
Grazer Straße	1	21	2	20	42	Vorwerksiedlung	Nord	Diakoniestation Schw. Berg
Greifswaldstraße	1	81	2	58	54	Heidberg	Heidberg/Melverode	Caritas
Greizweg	-	-	2	10	54	Heidberg	Heidberg/Melverode	Caritas
Grenzweg	1	25	2	24	68	Volkmarode	Ost	Diakoniestation Nordost
Griegstraße	1	57	2	70	53	Südstadt	Südost	Caritas
Gripenkerlstraße	1	11	2	12	08	Prinzenpark	Am Wasserturm	Diakoniestation Stadtmitte
Große Grubestraße	1	33	2	34	56	Broitzem	Weststadt	Dt. Rotes Kreuz
Große Straße	5	37 A	6	40	29	Alt-Lehdorf	In den Rosenäckern	Diakoniestation Stadtmitte
Großer Hof	3	7	2	8	05	Neustadt	Östl. Ringgebiet (N)	Diakoniestation Stadtmitte
Grothstraße	1	27	2	28	61	Wenden	Nord	Diakoniestation Schw. Berg
Grotrian-Steinweg-Straße	1	9 A	2	12	39	Hafen	Nord	Diakoniestation Schw. Berg
Grubenweg	1	15	2	14	37	Schwarzer Berg	Nord	Diakoniestation Schw. Berg
Grünbergstraße	1	23	2	24	66	Hondelage	Ost	Diakoniestation Nordost
Grund	1	3	2	4	55	Melverode	Heidberg/Melverode	Caritas
Grund	7	7	-	-	55	Melverode	Heidberg/Melverode	Caritas
Grund	-	-	6	6	24	Am Südsee	Böcklerstraße	Caritas
Grüner Weg	1	7	2	8	74	Rüningen	Frankfurter Straße	Dt. Rotes Kreuz
Grünwaldstraße	1	5	2	4	07	Am Hagenring	Östl. Ringgebiet (N)	Diakoniestation Stadtmitte
Grünwaldstraße	9	11 B	10	12 A	08	Prinzenpark	Am Wasserturm	Diakoniestation Stadtmitte
Grünstraße	1	21	2	20	08	Prinzenpark	Am Wasserturm	Diakoniestation Stadtmitte
Gudrunstraße	25	47	24	48	43	Siegriedviertel	Ottenroder Straße	Diakoniestation Schw. Berg
Güldenstraße	1	41 A	2	40 B	04	Hohetor	Frankfurter Straße	Diakoniestation Stadtmitte
Güldenstraße	43	79	42	80	01	Kernstadt	Am Wasserturm	Caritas
Gumbinnenstraße	1	15	2	14	35	Watenbüttel	In den Rosenäckern	Ambet
Guntherstraße	1	3	2	4	43	Siegriedviertel	Ottenroder Straße	Diakoniestation Schw. Berg
Guntherstraße	119	119	-	-	42	Vorwerksiedlung	Nord	Diakoniestation Schw. Berg
Guntherstraße	121	137	120	138 A	43	Siegriedviertel	Ottenroder Straße	Diakoniestation Schw. Berg
Gustav-Harms-Straße	1	37	2	38	56	Broitzem	Weststadt	Dt. Rotes Kreuz
Gustav-Schwab-Straße	1	19	2	10	72	Stöckheim	Heidberg/Melverode	Caritas
Gutenbergsstraße	1	35	2	34	12	Wilhelmitor-Nord	Frankfurter Straße	Diakoniestation Stadtmitte

# Straßenverzeichnis für Sozialstationen und Nachbarschaftshilfen in Braunschweig

Straßenname	Hausnummern				Statistischer Bezirk		Nachbarschaftshilfe	Sozialstation
	ungerade		gerade					
	von	bis	von	bis	Nr.	Name	Name	Name
<b>Haarsweg</b>	1	7	2	6	71	Mascherode	Südost	Caritas
Haberweg	1	11	2	12	32	Kanzlerfeld	In den Rosenäckern	Ambet
Habichtweg	1	15	2	16	47	Querumer Forst	Ost	Diakoniestation Nordost
Hackelkamp	1	17	2	12	62	Harxbüttel	Nord	Diakoniestation Schw. Berg
Haeckelstraße	1	13	2	14	13	Petritor-Ost	Frankfurter Straße	Diakoniestation Stadtmitte
Hafenstraße	1	59	2	60	39	Hafen	Nord	Diakoniestation Schw. Berg
Haferkamp	1	43	2	30	37	Schwarzer Berg	Nord	Diakoniestation Schw. Berg
Hagenbrücke	1	9	2	8	05	Neustadt	Östl. Ringgebiet (N)	Diakoniestation Stadtmitte
Hagenbrücke	11	19	10	18	01	Kernstadt	Am Wasserturm	Caritas
Hagenmarkt	7	7	2	8	01	Kernstadt	Am Wasserturm	Caritas
Hagenmarkt	13	19	12	20	05	Neustadt	Östl. Ringgebiet (N)	Diakoniestation Stadtmitte
Hagenring	1	27	2	24	07	Am Hagenring	Östl. Ringgebiet (N)	Diakoniestation Stadtmitte
Hagenring	35	39	30	38	06	Altes Hochschulv.	Östl. Ringgebiet (N)	Diakoniestation Stadtmitte
Hagenring	59	93	60	92	07	Am Hagenring	Östl. Ringgebiet (N)	Diakoniestation Stadtmitte
Hagenscharm	1	3	2	6	01	Kernstadt	Am Wasserturm	Caritas
Hahnenkamp	7 D	39	2	18	73	Leiferde	Heidberg/Melverode	Caritas
Hahnenkleestraße	1	21	2	18	74	Rüningen	Frankfurter Straße	Dt. Rotes Kreuz
Hainbergstraße	1	57	6	56	25	Gartenstadt	Frankfurter Straße	Diakoniestation Stadtmitte
Hainbuchenweg	1	37	2	36	46	Bienrode	Nord	Diakoniestation Nordost
Halberstadtstraße	1	99	2	98	54	Heidberg	Heidberg/Melverode	Caritas
Hallestraße	1	65	2	72	54	Heidberg	Heidberg/Melverode	Caritas
Hamburger Straße	21	41	18	38	16	Nordbahnhof	Ottenroder Straße	Ambet
Hamburger Straße	49	85	48	74	37	Schwarzer Berg	Nord	Diakoniestation Schw. Berg
Hamburger Straße	211	239	210	240	43	Siegriedviertel	Ottenroder Straße	Diakoniestation Schw. Berg
Hamburger Straße	241	287	244	286	16	Nordbahnhof	Ottenroder Straße	Diakoniestation Schw. Berg
Hamburger Straße	-	-	200	200	42	Vorwerksiedlung	Nord	Diakoniestation Schw. Berg
Hamelweg	1	13	2	12	23	Zuckerberg	Böcklerstraße	Caritas
Hampentwete	1	1	2	2	36	Ölper	Nord-West	Ambet
Händelstraße	1	47	2	48	17	Neues Hochschulv.	Ost	Diakoniestation Schw. Berg
Handelsweg	3	13	2	12	01	Kernstadt	Am Wasserturm	Caritas
Hänflingstraße	1	13	4	14	62	Harxbüttel	Nord	Diakoniestation Schw. Berg
Hannoversche Straße	1	3	2	2	14	Petritor-West	Nord-West	Diakoniestation Stadtmitte
Hannoversche Straße	9	27	10	28	29	Alt-Lehndorf	In den Rosenäckern	Diakoniestation Stadtmitte
Hannoversche Straße	29	41	30	40	30	Lehndorf Siedlung	In den Rosenäckern	Ambet
Hannoversche Straße	59	67	60	66 A	15	Petritor-Nord	Nord-West	Ambet
Hänselmannstraße	1	9	2	10	08	Prinzenpark	Am Wasserturm	Diakoniestation Stadtmitte
Hansestraße	1	1	2	2	40	Rühme-West	Nord	Diakoniestation Schw. Berg
Hansestraße	19	89	28	90 A	39	Hafen	Nord	Diakoniestation Schw. Berg
Hansestraße	97	99	96	98 B	41	Rühme-Ost	Nord	Diakoniestation Schw. Berg
Hans-Geitel-Straße	1	29	2	30	52	Lindenberg	Südost	Diakoniestation Stadtmitte
Hans-Jürgen-Straße	1	9	2	6	35	Watenbüttel	In den Rosenäckern	Ambet
Hans-Pomer-Straße	1	47	2	48	22	Bebelhof	Böcklerstraße	Caritas
Hans-Sachs-Straße	1	105	22	76	72	Stöckheim	Heidberg/Melverode	Caritas
Hans-Scholkeimeier-Weg	13	43	2	34	71	Mascherode	Südost	Caritas
Hans-Sommer-Straße	1	49	2	50	17	Neues Hochschulv.	Ost	Diakoniestation Schw. Berg
Hans-Sommer-Straße	51 A	51 A	-	-	17	Neues Hochschulv.	Ost	Diakoniestation Schw. Berg
Hans-Sommer-Straße	51	51	-	-	07	Am Hagenring	Östl. Ringgebiet (N)	Diakoniestation Stadtmitte
Hans-Sommer-Straße	53	79	52	78	07	Am Hagenring	Östl. Ringgebiet (N)	Diakoniestation Stadtmitte
Harnackstraße	1	13	2	12	32	Kanzlerfeld	In den Rosenäckern	Ambet
Harnischweg	1	11	2	12	14	Petritor-West	Nord-West	Diakoniestation Stadtmitte
Hartgerstraße	1	23	2	22	08	Prinzenpark	Am Wasserturm	Diakoniestation Stadtmitte
Hartriegelweg	1	25	2	24	34	Völkenrode	In den Rosenäckern	Ambet
Harxbütteler Straße	1	9	4	10	61	Wenden	Nord	Diakoniestation Schw. Berg
Harzblick	1	89	2	90	56	Broitzem	Weststadt	Dt. Rotes Kreuz
Harzburger Straße	1	19	2	18	23	Zuckerberg	Böcklerstraße	Caritas
Harzstieg	1	49	2	48	25	Gartenstadt	Frankfurter Straße	Diakoniestation Stadtmitte
Harzweg	1	33	2	34	73	Leiferde	Heidberg/Melverode	Caritas
Haselnußweg	1	3	2	16	66	Hondelage	Ost	Diakoniestation Nordost
Haselweg	1	1	2	2	64	Waggum	Nord	Diakoniestation Nordost
Hasenwinkel	1	15	8	14	16	Nordbahnhof	Ottenroder Straße	Ambet
Hasselfelder Straße	3	11	2	10	23	Zuckerberg	Böcklerstraße	Caritas
Haubachweg	1	3	2	4	32	Kanzlerfeld	In den Rosenäckern	Ambet
Hauptstraße	1	89	2	88	61	Wenden	Nord	Diakoniestation Schw. Berg
Havelstraße	1	27	2	16	27	Rothenburg	Weststadt	Dt. Rotes Kreuz
Hayerstraße	-	-	2	4	57	Geitelde	Weststadt	Dt. Rotes Kreuz
Hebbelstraße	1	35	2	40	26	Hermannshöhe	Weststadt	Diakoniestation Stadtmitte
Heckenweg	5	7 A	4	6	48	Querum	Ost	Diakoniestation Nordost



# Straßenverzeichnis für Sozialstationen und Nachbarschaftshilfen in Braunschweig

Straßenname	Hausnummern				Statistischer Bezirk		Nachbarschaftshilfe	Sozialstation
	ungerade		gerade					
	von	bis	von	bis	Nr.	Name	Name	Name
<b>Hedwig-Kohn-Weg</b>	1	7	2	14	32	Kanzlerfeld	In den Rosenäckern	Ambet
Hedwigstraße	1	23	2	22	11	Wilhelmitor-Süd	Frankfurter Straße	Diakoniestation Stadtmitte
Heerstieg	3	9	2	18	74	Rünigen	Frankfurter Straße	Dt. Rotes Kreuz
Heesfeld	1	17	2	16	39	Hafen	Nord	Diakoniestation Schw. Berg
Hegerdorfstraße	1	49	2	46	66	Hondelage	Ost	Diakoniestation Nordost
Heidbleekanger	1	37	2	38	53	Südstadt	Südost	Caritas
Heideblick	1	9	2	50	61	Wenden	Nord	Diakoniestation Schw. Berg
Heidehöhe	1	45	2	46	53	Südstadt	Südost	Caritas
Heidelbeerweg	1	3	2	4	64	Waggum	Nord	Diakoniestation Nordost
Heidelbergstraße	1	57	2	18	38	Veltenhof	Nord	Diakoniestation Schw. Berg
Heideweg	1	19 C	2	18 C	59	Timmerlah	Weststadt	Dt. Rotes Kreuz
Heimgarten	1	19	2	18	37	Schwarzer Berg	Nord	Diakoniestation Schw. Berg
Heimstättenweg	1	23	2	24	53	Südstadt	Südost	Caritas
Heinrich-Büssing-Ring	1	41 A	2	42	10	Bürgerpark	Böcklerstraße	Caritas
Heinrich-Heine-Straße	5	27	6	28	08	Prinzenpark	Am Wasserturm	Diakoniestation Stadtmitte
Heinrich-Mack-Straße	1	1	2	4	04	Hohetor	Frankfurter Straße	Diakoniestation Stadtmitte
Heinrich-Netzel-Weg	47	59	4	18	71	Mascherode	Südost	Caritas
Heinrichstraße	1	45	2	44	07	Am Hagenring	Östl. Ringgebiet (N)	Diakoniestation Stadtmitte
Heinz-Waaske-Weg	9	41	34	50	71	Mascherode	Südost	Caritas
Heisenbergstraße	1	9	2	14	32	Kanzlerfeld	In den Rosenäckern	Ambet
Heisterbusch	1	27	2	4	47	Querumer Forst	Ost	Diakoniestation Nordost
Helene-Engelbrecht-Straße	69	163	22	142	72	Stöckheim	Heidberg/Melverode	Caritas
Helene-Evers-Weg	1	9	2	18	72	Stöckheim	Heidberg/Melverode	Caritas
Helene-Künne-Allee	1	7	6	24	56	Broitzem	Weststadt	Dt. Rotes Kreuz
Helenenstraße	1	31	2	32	11	Wilhelmitor-Süd	Frankfurter Straße	Diakoniestation Stadtmitte
Helgolandstraße	1	77	2	76	44	Schuntersiedlung	Ottenroder Straße	Diakoniestation Schw. Berg
Heliantstraße	1	25	2	26	43	Siegriedviertel	Ottenroder Straße	Diakoniestation Schw. Berg
Hellwinkel	1	13	2	14	63	Thune	Nord	Diakoniestation Schw. Berg
Helmeweg	1	11	8	14	27	Rothenburg	Weststadt	Dt. Rotes Kreuz
Helmholtzstraße	1	7	2	8	15	Petritor-Nord	Nord-West	Ambet
Helmstedter Straße	1	35 C	2	36 A	08	Prinzenpark	Am Wasserturm	Diakoniestation Stadtmitte
Helmstedter Straße	37	41	36 C	42	20	Hauptfriedhof	Böcklerstraße	Diakoniestation Stadtmitte
Helmstedter Straße	55 A	57 Q	54	56	51	Mastbruch	Ost	Diakoniestation Stadtmitte
Helmstedter Straße	59	59	60	60	21	Hauptbahnhof	Böcklerstraße	Diakoniestation Stadtmitte
Helmstedter Straße	75	101	76	102	20	Hauptfriedhof	Böcklerstraße	Diakoniestation Stadtmitte
Helmstedter Straße	103	107	112	112	21	Hauptbahnhof	Böcklerstraße	Diakoniestation Stadtmitte
Helmstedter Straße	129	171	130	170	09	Viewegs Garten	Böcklerstraße	Caritas
Helmstedter Straße	-	-	58 A	58 L	70	Rautheim	Südost	Caritas
Hennebergstraße	3	19	2	20	10	Bürgerpark	Böcklerstraße	Caritas
Henri-Dunant-Straße	1	71	2	72	45	Kralenriede	Ottenroder Straße	Diakoniestation Schw. Berg
Henriette-Breymann-Straße	1	3	-	-	72	Stöckheim	Heidberg/Melverode	Caritas
Henschelstraße	1	19	2	18	22	Bebelhof	Böcklerstraße	Caritas
Herbstkampweg	1	7	2	18	72	Stöckheim	Heidberg/Melverode	Caritas
Herderstraße	1	17	2	16	08	Prinzenpark	Am Wasserturm	Diakoniestation Stadtmitte
Hermann-Blenk-Straße	23	37	8	36	64	Waggum	Nord	Diakoniestation Nordost
Hermann-Blumenau-Straße	3	31	2	32	48	Querum	Ost	Diakoniestation Nordost
Hermann-Dürre-Weg	1	1	-	-	18	Gliesmarode	Ost	Diakoniestation Nordost
Hermann-Löns-Straße	1	19	2	22	72	Stöckheim	Heidberg/Melverode	Caritas
Hermann-Rautmann-Straße	1	19	2	20	32	Kanzlerfeld	In den Rosenäckern	Ambet
Hermann-Riegel-Straße	5	17	4	18	17	Neues Hochschulv.	Ost	Diakoniestation Schw. Berg
Hermannstraße	1	27	2	28	15	Petritor-Nord	Nord-West	Ambet
Hermann-v.-Vecheide-Straße	3	33	2	34	22	Bebelhof	Böcklerstraße	Caritas
Herrendorftwete	1	1	2	2	03	Altewiek	Am Wasserturm	Caritas
Hertzstraße	1	25	2	18	49	Pappelberg	Ost	Diakoniestation Nordost
Herzbergstieg	1	7	2	6	51	Mastbruch	Ost	Diakoniestation Stadtmitte
Herzogin-Elisabeth-Straße	3	81	4	80 A	08	Prinzenpark	Am Wasserturm	Diakoniestation Stadtmitte
Hesterkamp	1	15	2	16	41	Rühme-Ost	Nord	Diakoniestation Schw. Berg
Heydenstraße	1	3	2	2	01	Kernstadt	Am Wasserturm	Caritas
Hildebrandstraße	1	57	2	56	43	Siegriedviertel	Ottenroder Straße	Diakoniestation Schw. Berg
Hildesheimer Straße	19	31	20	28	14	Petritor-West	Nord-West	Diakoniestation Stadtmitte
Hildesheimer Straße	33	69	32	68	15	Petritor-Nord	Nord-West	Ambet
Hillendorf	1	3	2	2	53	Südstadt	Südost	Caritas
Hilsstraße	1	29	2	28	25	Gartenstadt	Frankfurter Straße	Diakoniestation Stadtmitte

# Straßenverzeichnis für Sozialstationen und Nachbarschaftshilfen in Braunschweig

Straßenname	Hausnummern				Statistischer Bezirk		Nachbarschaftshilfe	Sozialstation
	ungerade		gerade					
	von	bis	von	bis	Nr.	Name	Name	Name
<b>Hinter Ägidien</b>	1	5	2	4	01	Kernstadt	Am Wasserturm	Caritas
Hinter dem Berge	1	25 A	2	22	66	Hondelage	Ost	Diakoniestation Nordost
Hinter dem Turme	1	35	2	30	36	Ölper	Nord-West	Ambet
Hinter den Hainen	1	17	2	18	71	Mascherode	Südost	Caritas
Hinter der Hecke	1	11	2	10	38	Veltenhof	Nord	Diakoniestation Schw. Berg
Hinter der Kirche	1	5	2	4	48	Querum	Ost	Diakoniestation Nordost
Hinter der Magnikirche	1	7	2	8	03	Altewiek	Am Wasserturm	Caritas
Hinter der Masch	3	29	2	28	13	Petritor-Ost	Nord-West	Diakoniestation Stadtmitte
Hinter Liebfrauen	1 A	11	2	12	01	Kernstadt	Am Wasserturm	Caritas
Hintern Brüdern	1	27	2	30	01	Kernstadt	Am Wasserturm	Caritas
Hirschbergstraße	1	17	2	16	55	Melverode	Heidberg/Melverode	Caritas
Hirsekamp	1	19	2	20	62	Harxbüttel	Nord	Diakoniestation Schw. Berg
Hirtenweg	1	21	2	24	36	Ölper	Nord-West	Ambet
Hochstraße	1	21	2	22	08	Prinzenpark	Am Wasserturm	Diakoniestation Stadtmitte
Hoepnerweg	-	-	2	6	32	Kanzlerfeld	In den Rosenäckern	Ambet
Hofackerweg	1	3	2	4	32	Kanzlerfeld	In den Rosenäckern	Ambet
Höfenstraße	1	15	2	16 A	13	Petritor-Ost	Frankfurter Straße	Diakoniestation Stadtmitte
Hohbusch	-	-	4	20	60	Lamme	In den Rosenäckern	Ambet
Höhe	19	27	18	28	01	Kernstadt	Am Wasserturm	Caritas
Hohe Wiese	1	121	2	96	72	Stöckheim	Heidberg/Melverode	Caritas
Hohegeißstraße	1	19	2	14	74	Rünigen	Frankfurter Straße	Dt. Rotes Kreuz
Höhenblick	1	49	2	50	18	Gliesmarode	Ost	Diakoniestation Nordost
Hohenlegden	3	19	-	-	60	Lamme	In den Rosenäckern	Ambet
Hohenstauftenstraße	1	33	2	34	53	Südost	Südost	Caritas
Hohes Feld	3	19	2	8	72	Stöckheim	Heidberg/Melverode	Caritas
Hohestieg	1	23	2	24	12	Wilhelmitor-Nord	Frankfurter Straße	Diakoniestation Stadtmitte
Hohetorwall	1	15	2	18	04	Hohetor	Frankfurter Straße	Diakoniestation Stadtmitte
Hoheworth	1	7	4	16	11	Wilhelmitor-Süd	Frankfurter Straße	Diakoniestation Stadtmitte
Hohkamp	-	-	4	24	60	Lamme	In den Rosenäckern	Ambet
Holbeinstraße	1	33	2	32	07	Am Hagenring	Östl. Ringgebiet (N)	Diakoniestation Stadtmitte
Hölderlinstraße	3	27	2	10	72	Stöckheim	Heidberg/Melverode	Caritas
Holsteinweg	1	13	2	20	14	Petritor-West	Nord-West	Diakoniestation Stadtmitte
Holunderweg	11	15	2	16	37	Schwarzer Berg	Nord	Diakoniestation Schw. Berg
Holwedestraße	1	11	2	16	13	Petritor-Ost	Frankfurter Straße	Diakoniestation Stadtmitte
Holzcamp	7	45	2	78	65	Bevenrode	Nord	Diakoniestation Nordost
Holzmindener Straße	23	37	22	36	23	Zuckerberg	Böcklerstraße	Caritas
Homburgstraße	1	53	2	54	30	Lehdorf Siedlung	In den Rosenäckern	Ambet
Hondelager Straße	1	5	2	18	65	Bevenrode	Nord	Diakoniestation Nordost
Hondelager Weg	1	7	4 A	22	47	Querumer Forst	Ost	Diakoniestation Nordost
Honrothstraße	1	21	2	20	13	Petritor-Ost	Frankfurter Straße	Diakoniestation Stadtmitte
Hopfenanger	1	35	2	34	59	Timmerlah	Weststadt	Dt. Rotes Kreuz
Hopfengarten	1	39	2	40	08	Prinzenpark	Am Wasserturm	Diakoniestation Stadtmitte
Hopfenkamp	1	11	2	30	72	Stöckheim	Heidberg/Melverode	Caritas
Hordorfer Straße	95	133	94	150	69	Schapen	Ost	Diakoniestation Nordost
Hordorfer Straße	-	-	10	10	68	Volkmarode	Ost	Diakoniestation Nordost
Hörstenblick	1	7	2	6	64	Waggum	Nord	Diakoniestation Nordost
Horstkamp	1	3	2	2	62	Harxbüttel	Nord	Diakoniestation Schw. Berg
Howaldtstraße	1	13	2	14	08	Prinzenpark	Am Wasserturm	Diakoniestation Stadtmitte
Höxterweg	3	9	2	10	23	Zuckerberg	Böcklerstraße	Caritas
Hübenerweg	1	3	2	4	32	Kanzlerfeld	In den Rosenäckern	Ambet
Hubertusweg	11	11	10	10	19	Riddagshausen	Ost	Diakoniestation Nordost
Hugo-Luther-Straße	1	61	2	62	11	Wilhelmitor-Süd	Frankfurter Straße	Diakoniestation Stadtmitte
Hühnerkamp	1	27	2	12	69	Schapen	Ost	Diakoniestation Nordost
Humboldtstraße	1	5	2	4	06	Altes Hochschulv.	Östl. Ringgebiet (N)	Diakoniestation Stadtmitte
Humboldtstraße	7	35	6	36	07	Am Hagenring	Östl. Ringgebiet (N)	Diakoniestation Stadtmitte
Hungerkamp	1	9	2	6 A	49	Pappelberg	Ost	Diakoniestation Nordost
Hunsrückweg	1	15	2	16	68	Volkmarode	Ost	Diakoniestation Nordost
Huntestraße	1	51	2	40	27	Rothenburg	Weststadt	Dt. Rotes Kreuz
Husarenstraße	1	79	2	78 A	08	Prinzenpark	Am Wasserturm	Diakoniestation Stadtmitte
Hutfiltern	3	9	2	8	01	Kernstadt	Am Wasserturm	Caritas
Huttenstraße	1	15	2	18	06	Altes Hochschulv.	Nord-West	Diakoniestation Stadtmitte
Hüttenweg	1	17	2	18	60	Lamme	In den Rosenäckern	Ambet

# Straßenverzeichnis für Sozialstationen und Nachbarschaftshilfen in Braunschweig

Straßenname	Hausnummern				Statistischer Bezirk		Nachbarschaftshilfe	Sozialstation
	ungerade		gerade					
	von	bis	von	bis	Nr.	Name	Name	Name
<b>Illerstraße</b>	1	99	2	100	27	Rothenburg	Weststadt	Dt. Rotes Kreuz
Ilmenaustraße	5	31	2	24	27	Rothenburg	Weststadt	Dt. Rotes Kreuz
Ilmweg	1	13	2	46	27	Rothenburg	Weststadt	Dt. Rotes Kreuz
Im alten Dorfe	1	11 A	2	10	41	Rühme-Ost	Nord	Diakoniestation Schw. Berg
Im Bastholz	1	23	2	30	45	Kralenriede	Ottenroder Straße	Diakoniestation Schw. Berg
Im Brachfeld	3	29	6	26	59	Timmerlah	Weststadt	Dt. Rotes Kreuz
Im Braumorgen	1	17	2	34	69	Schapen	Ost	Diakoniestation Nordost
Im Bruch	1	5	2	6	35	Watenbüttel	In den Rosenäckern	Ambet
Im Bruchgarten	1	3	2	4	64	Waggum	Nord	Diakoniestation Nordost
Im Dorfe	1	19 A	2	20	71	Mascherode	Südost	Caritas
Im Emmerfeld	5	93	2	88	56	Broitzem	Weststadt	Dt. Rotes Kreuz
Im Fischerkamp	1	43	2	42	48	Querum	Ost	Diakoniestation Nordost
Im Gettelhagen	1	25	2	162	47	Querumer Forst	Ost	Diakoniestation Nordost
Im Grashof	3	5	2	8	70	Rautheim	Südost	Caritas
Im Großen Moore	1	15	2	20	46	Bienrode	Nord	Diakoniestation Nordost
Im Heerfeld	1	27	2	26	65	Bevenrode	Nord	Diakoniestation Nordost
Im Heidekamp	1	29	2	20	38	Veltenhof	Nord	Diakoniestation Schw. Berg
Im Holzmoor	3	27	2	28	18	Gliesmarode	Ost	Diakoniestation Nordost
Im Holzwinkel	1	17	2	18	67	Dibbesdorf	Ost	Diakoniestation Nordost
Im Kirchkamp	1	37	2	36	35	Watenbüttel	In den Rosenäckern	Ambet
Im Krähenfeld	1	7	2	6	48	Querum	Ost	Diakoniestation Nordost
Im Lehmkamp	13	33	2	32	64	Waggum	Nord	Diakoniestation Nordost
Im Moor	1	7	2	6	35	Watenbüttel	In den Rosenäckern	Ambet
Im Rabe	1	13	2	12	71	Mascherode	Südost	Caritas
Im Remenfeld	1	27	2	26	68	Volkmarode	Ost	Diakoniestation Nordost
Im Rübenkamp	1	35	2	36	73	Leiferde	Heidberg/Melverode	Caritas
Im Rundum	1	17	2	16	73	Leiferde	Heidberg/Melverode	Caritas
Im Schapenkamp	1	27	2	26 A	49	Pappelberg	Ost	Diakoniestation Nordost
Im Schlagkamp	1	7	2	8	67	Dibbesdorf	Ost	Diakoniestation Nordost
Im Schühfeld	1	19	4	10	64	Waggum	Nord	Diakoniestation Nordost
Im Seumel	1	65	2	66	25	Gartenstadt	Frankfurter Straße	Diakoniestation Stadtmitte
Im Sieke	1	77	2	56	69	Schapen	Ost	Diakoniestation Nordost
Im Sommerfeld	5	27	6	24	59	Timmerlah	Weststadt	Dt. Rotes Kreuz
Im Steinkampe	1	17	2	14	61	Wenden	Nord	Diakoniestation Schw. Berg
Im Sydikum	1	5	2	4	66	Hondelage	Ost	Diakoniestation Nordost
Im Turmswinkel	1	11	2	12	74	Rüningen	Frankfurter Straße	Dt. Rotes Kreuz
Im Wasserkamp	1	23	2	24	26	Hermannshöhe	Weststadt	Diakoniestation Stadtmitte
Im Winkel	1	21	2	20 A	61	Wenden	Nord	Diakoniestation Schw. Berg
Im Ziegenförth	1	39	2	56	47	Querumer Forst	Ost	Diakoniestation Nordost
Im Zollfeld	1	27	2	24	73	Leiferde	Heidberg/Melverode	Caritas
Immengarten	1	31 A	2	32	68	Volkmarode	Ost	Diakoniestation Nordost
In den Äckern	1	9	2	8	69	Schapen	Ost	Diakoniestation Nordost
In den Balken	1	27	2	30	69	Schapen	Ost	Diakoniestation Nordost
In den Dahlbergen	1	25	2	24	38	Veltenhof	Nord	Diakoniestation Schw. Berg
In den Heistern	1	15	-	-	66	Hondelage	Ost	Diakoniestation Nordost
In den Höfen	-	-	2	2	18	Gliesmarode	Ost	Diakoniestation Nordost
In den Holzwiesen	1	9	2	8	64	Waggum	Nord	Diakoniestation Nordost
In den langen Äckern	1	59	2	58	55	Melverode	Heidberg/Melverode	Caritas
In den Rosenäckern	3	39	2	40	30	Lehndorf Siedlung	In den Rosenäckern	Ambet
In den Springäckern	1	113	2	114	71	Mascherode	Südost	Caritas
In den Triften	1	15	2	14	59	Timmerlah	Weststadt	Dt. Rotes Kreuz
In den Waashainen	-	-	4	4 A	45	Kralenriede	Ottenroder Straße	Diakoniestation Schw. Berg
In den Wiesen	1	49	2	50	34	Völkenrode	In den Rosenäckern	Ambet
In der Flage	3	11	2	12	29	Alt-Lehndorf	In den Rosenäckern	Diakoniestation Stadtmitte
Ina-Seidel-Straße	1	7	2	8	72	Stöckheim	Heidberg/Melverode	Caritas
Industriestraße	1	11	2	10 A	46	Bienrode	Nord	Diakoniestation Nordost
Inhoffenstraße	7	7	-	-	72	Stöckheim	Heidberg/Melverode	Caritas
Innsbrucker Straße	1	17	2	18	42	Vorwerksiedlung	Nord	Diakoniestation Schw. Berg
Innstraße	1	45	2	46	27	Rothenburg	Weststadt	Dt. Rotes Kreuz
Inselwall	1	15	2	14	05	Neustadt	Östl. Ringgebiet (N)	Diakoniestation Stadtmitte
Inselweg	1	1	-	-	72	Stöckheim	Heidberg/Melverode	Caritas
Insterburgstraße	1	7	2	8	56	Broitzem	Weststadt	Dt. Rotes Kreuz
Irisweg	1	9	2	10	74	Rüningen	Frankfurter Straße	Dt. Rotes Kreuz
Isarstraße	1	31	2	32	27	Rothenburg	Weststadt	Dt. Rotes Kreuz
Isoldestraße	1	53 A	6	60	43	Siegriedviertel	Ottenroder Straße	Diakoniestation Schw. Berg
Ithstraße	1	7	2	8	25	Gartenstadt	Frankfurter Straße	Diakoniestation Stadtmitte
Itzweg	7	11	-	-	28	Weinberg	Weststadt	Dt. Rotes Kreuz

# Straßenverzeichnis für Sozialstationen und Nachbarschaftshilfen in Braunschweig

Straßenname	Hausnummern				Statistischer Bezirk		Nachbarschaftshilfe	Sozialstation
	ungerade		gerade					
	von	bis	von	bis	Nr.	Name	Name	Name
<b>Jagdstieg</b>	1	21	2	20	53	Südstadt	Südost	Caritas
Jägersruh	1	47	2	44	71	Mascherode	Südost	Caritas
Jagststraße	3	3	2	2	26	Hermannshöhe	Weststadt	Diakoniestation Stadtmitte
Jahnskamp	1	27	2	28	37	Schwarzer Berg	Nord	Diakoniestation Schw. Berg
Jahnstraße	1	27	2	28	11	Wilhelmitor-Süd	Frankfurter Straße	Diakoniestation Stadtmitte
Jakob-Hofmann-Weg	1	5	2	4	13	Petritor-Ost	Nord-West	Diakoniestation Stadtmitte
Jakobstraße	1 A	1 A	2	2	01	Kernstadt	Am Wasserturm	Caritas
Jasminweg	1	23	2	16 A	63	Thune	Nord	Diakoniestation Schw. Berg
Jasperallee	1	41	2	40	07	Am Hagenring	Östl. Ringgebiet (N)	Diakoniestation Stadtmitte
Jasperallee	43	87	42	86	08	Prinzenpark	Am Wasserturm	Diakoniestation Stadtmitte
Jauerweg	1	5	2	6	55	Melverode	Heidberg/Melverode	Caritas
Jenastieg	3	13	6	28	54	Heidberg	Heidberg/Melverode	Caritas
Jöddenstraße	3	13	4	4	01	Kernstadt	Am Wasserturm	Caritas
Jodutenstraße	-	-	6	6 A	03	Altewiek	Am Wasserturm	Caritas
Johannes-Beste-Weg	9	9 A	2	4	18	Gliesmarode	Ost	Diakoniestation Nordost
Johannes-Selenka-Platz	1	1	-	-	12	Wilhelmitor-Nord	Frankfurter Straße	Diakoniestation Stadtmitte
Johannesweg	1	3	2	4	66	Hondelage	Ost	Diakoniestation Nordost
Johanniterstraße	1	11	2	12	19	Riddagshausen	Ost	Diakoniestation Nordost
John-F.-Kennedy-Platz	1	1	2	2 A	01	Kernstadt	Am Wasserturm	Caritas
John-F.-Kennedy-Platz	5	5	-	-	03	Altewiek	Am Wasserturm	Caritas
John-F.-Kennedy-Platz	7	11	6	10	01	Kernstadt	Am Wasserturm	Caritas
Jordanweg	1	33	2	34	15	Petritor-Nord	Nord-West	Ambet
Joseph-Fraunhofer-Straße	1	43	2	26	18	Gliesmarode	Ost	Diakoniestation Nordost
Jüdelstraße	1	53	2	50	53	Südstadt	Südost	Caritas
Julius-Elster-Straße	1	17	2	16	52	Lindenberg	Südost	Diakoniestation Stadtmitte
Julius-Konegen-Straße	1	25	4	24	15	Petritor-Nord	Nord-West	Ambet
Julius-Leber-Straße	1	61	2	50	32	Kanzlerfeld	In den Rosenäckern	Ambet
Juliusstraße	1	45	2	42 A	11	Wilhelmitor-Süd	Frankfurter Straße	Diakoniestation Stadtmitte
Junkersstraße	1	5	2	4	45	Kralenriede	Ottenroder Straße	Diakoniestation Schw. Berg
Juteweg	1	35	2	38	15	Petritor-Nord	Nord-West	Ambet
Kaffetwete	1	5	4	4 A	01	Kernstadt	Am Wasserturm	Caritas
Kaiserstraße	1	51	4	52	05	Neustadt	Östl. Ringgebiet (N)	Diakoniestation Stadtmitte
Kalandstraße	1	17	2	16	11	Wilhelmitor-Süd	Frankfurter Straße	Diakoniestation Stadtmitte
Kälberwiese	1	61	4	62	14	Petritor-West	Nord-West	Diakoniestation Stadtmitte
Kalenwall	1	5	2	6	01	Kernstadt	Am Wasserturm	Caritas
Kamp	1	15	2	14	74	Rüningen	Frankfurter Straße	Dt. Rotes Kreuz
Kanalsiedlung	1	21	2	20	61	Wenden	Nord	Diakoniestation Schw. Berg
Kannengießersstraße	1	11	2	10	01	Kernstadt	Am Wasserturm	Caritas
Kantstraße	1	33	2	32	41	Rühme-Ost	Nord	Diakoniestation Schw. Berg
Kapellenstraße	5	13	4	14	09	Viewegs Garten	Böcklerstraße	Caritas
Karl-Hintze-Weg	1	73 A	2	76 A	18	Gliesmarode	Ost	Diakoniestation Nordost
Karl-Marx-Straße	1	31	2	32	08	Prinzenpark	Am Wasserturm	Diakoniestation Stadtmitte
Karlsbader Straße	1	11	2	10	56	Broitzem	Weststadt	Dt. Rotes Kreuz
Karlsbrunner Straße	1	13	2	14	31	Ölper Holz	In den Rosenäckern	Ambet
Karl-Schmidt-Straße	1	19 A	2	20	16	Nordbahnhof	Ottenroder Straße	Ambet
Karl-Schurz-Straße	1	7	2	6	41	Rühme-Ost	Nord	Diakoniestation Schw. Berg
Karl-Sprengel-Straße	1	41	2	32	34	Völkeroode	In den Rosenäckern	Ambet
Karl-Steinacker-Straße	1	49	4	46	18	Gliesmarode	Ost	Diakoniestation Nordost
Karlstraße	3	105	2	106	07	Am Hagenring	Östl. Ringgebiet (N)	Diakoniestation Stadtmitte
Kärntenstraße	1	35	2	36	42	Vorwerksiedlung	Nord	Diakoniestation Schw. Berg
Karrenführersstraße	1	3	2	4	03	Altewiek	Am Wasserturm	Caritas
Karrenkamp	1	11	2	12	53	Südstadt	Südost	Caritas
Kasernenstraße	1	9 A	2	8	08	Prinzenpark	Am Wasserturm	Diakoniestation Stadtmitte
Kasernenstraße	11	31	10	32	07	Am Hagenring	Östl. Ringgebiet (N)	Diakoniestation Stadtmitte
Kasernenstraße	33	43 A	34	44	08	Prinzenpark	Am Wasserturm	Diakoniestation Stadtmitte
Kastanienallee	1	75	2	74	08	Prinzenpark	Am Wasserturm	Diakoniestation Stadtmitte
Katharinenstraße	1	9	2	10	06	Altes Hochschulv.	Östl. Ringgebiet (N)	Diakoniestation Stadtmitte
Kattowitz Straße	1	15	2	16	20	Hauptfriedhof	Böcklerstraße	Diakoniestation Stadtmitte
Kattreppeln	1	23	2	24	01	Kernstadt	Am Wasserturm	Caritas
Katzbachweg	1	59	2	58	45	Kralenriede	Ottenroder Straße	Diakoniestation Schw. Berg
Kaulenbusch	1 A	5	-	-	70	Rautheim	Südost	Caritas
Kauzwinkel	1	13	2	8	47	Querumer Forst	Ost	Diakoniestation Nordost
Kehrbeeke	1	7 A	2	6	47	Querumer Forst	Ost	Diakoniestation Nordost
Kehrbeeke	-	-	8	8	45	Kralenriede	Ottenroder Straße	Diakoniestation Schw. Berg
Kennelweg	5	5	2	4 A	24	Am Südsee	Böcklerstraße	Caritas
Keplerstraße	1	5	4	6	13	Petritor-Ost	Nord-West	Diakoniestation Stadtmitte

# Straßenverzeichnis für Sozialstationen und Nachbarschaftshilfen in Braunschweig

Straßenname	Hausnummern				Statistischer Bezirk		Nachbarschaftshilfe	Sozialstation
	ungerade		gerade					
	von	bis	von	bis	Nr.	Name	Name	Name
<b>Kiebitzweg</b>	1	35	2	18	64	Waggum	Nord	Diakoniestation Nordost
Kiefernweg	1	37	2	38	59	Timmerlah	Weststadt	Dt. Rotes Kreuz
Kieler Straße	1	37	2	38	44	Schuntersiedlung	Ottenroder Straße	Diakoniestation Schw. Berg
Kinzigstraße	-	-	2	12	26	Hermannshöhe	Weststadt	Diakoniestation Stadtmitte
Kirchbergstraße	1	1	2	2	36	Ölper	Nord-West	Ambet
Kirchblick	1	3	2	2	64	Waggum	Nord	Diakoniestation Nordost
Kirchenbrink	1	3	2	6 C	72	Stöckheim	Heidberg/Melverode	Caritas
Kirchenwiese	3	43	6	42	59	Timmerlah	Weststadt	Dt. Rotes Kreuz
Kirchgang	1	9	2	10	34	Völkenrode	In den Rosenäckern	Ambet
Kirchgasse	1	5	2	6	68	Volkmarode	Ost	Diakoniestation Nordost
Kirchplatz	1	3	2	2	55	Melverode	Heidberg/Melverode	Caritas
Kirchstraße	1	13	2	12 A	59	Timmerlah	Weststadt	Dt. Rotes Kreuz
Kirchweg	1	15	2 A	14	68	Volkmarode	Ost	Diakoniestation Nordost
Klagenfurter Straße	1	21	2	20	42	Vorwerksiedlung	Nord	Diakoniestation Schw. Berg
Klauenberg	1	15	2	14	60	Lamme	In den Rosenäckern	Ambet
Kleebreite	1	17	2	16 A	37	Schwarzer Berg	Nord	Diakoniestation Schw. Berg
Kleegasse	1	3	2	2 A	70	Rautheim	Südost	Caritas
Kleiberweg	1	17	2	16	64	Waggum	Nord	Diakoniestation Nordost
Kleine Burg	1	15	2	16	01	Kernstadt	Am Wasserturm	Caritas
Kleine Campestraße	1	13	2	12	09	Viewegs Garten	Böcklerstraße	Caritas
Kleine Döringstraße	1 A	3	2	4	11	Wilhelmitor-Süd	Frankfurter Straße	Diakoniestation Stadtmitte
Kleine Grubestraße	1	3	2	4	56	Broitzem	Weststadt	Dt. Rotes Kreuz
Kleine Kreuzstraße	1	11	2	10	12	Wilhelmitor-Nord	Frankfurter Straße	Diakoniestation Stadtmitte
Kleine Leonhardstr	1	5	2	6	09	Viewegs Garten	Böcklerstraße	Caritas
Kleine Masch	1	27	2	26	46	Bienrode	Nord	Diakoniestation Nordost
Kleine Straße	1	9 A	2	8 D	29	Alt-Lehndorf	In den Rosenäckern	Diakoniestation Stadtmitte
Kleine Wiese	1	5	2	6	60	Lamme	In den Rosenäckern	Ambet
Kleiner Mooranger	1	59	2	58	67	Dibbesdorf	Ost	Diakoniestation Nordost
Kleiststraße	1	49	2	44	72	Stöckheim	Heidberg/Melverode	Caritas
Klempnerweg	1	7	2	8	53	Südstadt	Südost	Caritas
Kleiver Bleeke	1	29 A	6	30	34	Völkenrode	In den Rosenäckern	Ambet
Klingemannstraße	1	13	2	12	08	Prinzenpark	Am Wasserturm	Diakoniestation Stadtmitte
Klint	1	11	2	26	03	Altewiek	Am Wasserturm	Caritas
Klopstockstraße	1	31	2	28	72	Stöckheim	Heidberg/Melverode	Caritas
Klostergang	51	65	52	66	19	Riddagshausen	Ost	Diakoniestation Nordost
Klosterstraße	1	5	2	6	13	Petritor-Ost	Frankfurter Straße	Diakoniestation Stadtmitte
Klosterweg	1	5	2	4	18	Gliesmarode	Ost	Diakoniestation Nordost
Knapptstraße	1	17	2	18	32	Kanzlerfeld	In den Rosenäckern	Ambet
Koblenzer Straße	1	69	2	70	30	Lehndorf Siedlung	In den Rosenäckern	Ambet
Kocherstraße	1	3	2	2	26	Hermannshöhe	Weststadt	Diakoniestation Stadtmitte
Köhlenbusch	3	43	40	46	65	Bevenrode	Nord	Diakoniestation Nordost
Kohliwiese	1	19	2	20	71	Mascherode	Südost	Caritas
Kohlmarkt	1	19	2	18	01	Kernstadt	Am Wasserturm	Caritas
Kolbergstraße	1	7	2	12	54	Heidberg	Heidberg/Melverode	Caritas
Koldeweistraße	1	17	2	18	52	Lindenberg	Südost	Diakoniestation Stadtmitte
Kollwitzstraße	1	19	2	18	07	Am Hagenring	Östl. Ringgebiet (N)	Diakoniestation Stadtmitte
Königsberger Straße	1	25	2	24	21	Hauptbahnhof	Böcklerstraße	Diakoniestation Stadtmitte
Königstieg	1	27	2	28	13	Petritor-Ost	Frankfurter Straße	Diakoniestation Stadtmitte
Konradstraße	1	9	2	8	35	Watenbüttel	In den Rosenäckern	Ambet
Konstantin-Uhde-Str	1	13	2	14	06	Altes Hochschulv.	Östl. Ringgebiet (N)	Diakoniestation Stadtmitte
Köpenickweg	-	-	4	6	67	Dibbesdorf	Ost	Diakoniestation Nordost
Kopernikusstraße	1	35	2	34	52	Lindenberg	Südost	Diakoniestation Stadtmitte
Koppestraße	3	11	6	14	49	Pappelberg	Ost	Diakoniestation Nordost
Korfesstraße	1	39	2	36 A	08	Prinzenpark	Am Wasserturm	Diakoniestation Stadtmitte
Körnerstraße	1	29	2	30	09	Viewegs Garten	Böcklerstraße	Caritas
Köslinstraße	1	49	2	146	54	Heidberg	Heidberg/Melverode	Caritas
Kosselstraße	1	27	2	16	32	Kanzlerfeld	In den Rosenäckern	Ambet
Kötere	1	21	2	20	48	Querum	Ost	Diakoniestation Nordost
Kötherberg	1	25	2	26	68	Volkmarode	Ost	Diakoniestation Nordost

# Straßenverzeichnis für Sozialstationen und Nachbarschaftshilfen in Braunschweig

Straßenname	Hausnummern				Statistischer Bezirk		Nachbarschaftshilfe	Sozialstation
	ungerade		gerade					
	von	bis	von	bis	Nr.	Name	Name	Name
<b>Krähenfeld</b>	1	3	2	30	64	Waggum	Nord	Diakoniestation Nordost
Krähenwinkel	1	1 C	2	4	35	Watenbüttel	In den Rosenäckern	Ambet
Kralenriede	15	77 A	16	78	45	Kralenriede	Ottenroder Straße	Diakoniestation Schw. Berg
Kramerstraße	3 A	29	2 B	30	11	Wilhelmitor-Süd	Frankfurter Straße	Diakoniestation Stadtmitte
Kranichplatz	1	15	2	14	64	Waggum	Nord	Diakoniestation Nordost
Krefeldstraße	1	15	2	14	48	Querum	Ost	Diakoniestation Nordost
Kremsweg	-	-	2	2	27	Rothenburg	Weststadt	Dt. Rotes Kreuz
Kreuzbergstraße	1	37	2	60	67	Dibbesdorf	Ost	Diakoniestation Nordost
Kreuzkampstraße	1	31	2	32	15	Petritor-Nord	Nord-West	Ambet
Kreuzstraße	1	51 A	2	52 C	12	Wilhelmitor-Nord	Frankfurter Straße	Diakoniestation Stadtmitte
Kreuzstraße	61	97	60	98	14	Petritor-West	Nord-West	Diakoniestation Stadtmitte
Kreuzstraße	101	117	100	116	13	Petritor-Ost	Frankfurter Straße	Diakoniestation Stadtmitte
Kreuztor	5	9	6	12	70	Rautheim	Südost	Caritas
Kreyenkamp	1	3	-	-	66	Hondelage	Ost	Diakoniestation Nordost
Kriemhildstraße	1	29	2	30	43	Siegriedviertel	Ottenroder Straße	Diakoniestation Schw. Berg
Krögerstraße	1	77	2	90	72	Stöckheim	Heidberg/Melverode	Caritas
Krokusweg	1	5	2	6	58	Stiddien	Weststadt	Dt. Rotes Kreuz
Kröppelstraße	1	3	2	4	05	Neustadt	Östl. Ringgebiet (N)	Diakoniestation Stadtmitte
Kruckweg	5	5	4	8	56	Broitzem	Weststadt	Dt. Rotes Kreuz
Krugplatz	1	3	2	2	63	Thune	Nord	Diakoniestation Schw. Berg
Kruppstraße	9	41	8	42	22	Bebelhof	Böcklerstraße	Caritas
Kruseweg	1	41	2	40	68	Volkmarode	Ost	Diakoniestation Nordost
Küchenstraße	1	5	-	-	01	Kernstadt	Am Wasserturm	Caritas
Küchenstraße	9	9	10	10	05	Neustadt	Östl. Ringgebiet (N)	Diakoniestation Stadtmitte
Kuckucksweg	1	9	2	6	47	Querumer Forst	Ost	Diakoniestation Nordost
Kuhstraße	1	35	4	34	03	Altewiek	Am Wasserturm	Caritas
Kupfertwete	7	9	8	8	05	Neustadt	Östl. Ringgebiet (N)	Diakoniestation Stadtmitte
Kurt-Schumacher-Straße	1	25	2	26	10	Bürgerpark	Böcklerstraße	Caritas
Kurt-Schumacher-Straße	-	-	28	28	09	Viewegs Garten	Böcklerstraße	Caritas
Kurze Straße	1	7	2	8	09	Viewegs Garten	Böcklerstraße	Caritas
Kurzekampstraße	1	21 A	2	22	18	Gliesmarode	Ost	Diakoniestation Nordost
Kurzer Weg	1	3	2	2	46	Bienrode	Nord	Diakoniestation Nordost
Küstrinstraße	1	9	2	16	70	Rautheim	Südost	Caritas
Kutheweg	1	1	2	8 A	72	Stöckheim	Heidberg/Melverode	Caritas
Kuxbergstieg	1	3	2	4	51	Mastbruch	Ost	Diakoniestation Stadtmitte
Lachmannstraße	1	9	4	10	09	Viewegs Garten	Böcklerstraße	Caritas
Laffertstraße	1	7	2	10	11	Wilhelmitor-Süd	Frankfurter Straße	Diakoniestation Stadtmitte
Lägenkamp	7	9	2	6	47	Querumer Forst	Ost	Diakoniestation Nordost
Lagesbüttelstraße	1	23	2	22	62	Harxbüttel	Nord	Diakoniestation Schw. Berg
Lagkamp	1	11	2	10	63	Thune	Nord	Diakoniestation Schw. Berg
Lahholz	-	-	2	30	63	Thune	Nord	Diakoniestation Schw. Berg
Lahnstraße	1	11	2	22	26	Hermannshöhe	Weststadt	Diakoniestation Stadtmitte
Lampestraße	3	3	-	-	06	Altes Hochschulv.	Nord-West	Diakoniestation Stadtmitte
Landastraße	1	29	2	30	38	Veltenhof	Nord	Diakoniestation Schw. Berg
Landeshuter Weg	1	9	2	10	56	Broitzem	Weststadt	Dt. Rotes Kreuz
Landsberger Straße	1	13	2	12	61	Wenden	Nord	Diakoniestation Schw. Berg
Landwehrstraße	1	25	2	26	71	Mascherode	Südost	Caritas
Lange Straße	1	35	2	36	01	Kernstadt	Am Wasserturm	Caritas
Lange Straße	37	63	38	64	05	Neustadt	Östl. Ringgebiet (N)	Diakoniestation Stadtmitte
Langedammstraße	9	17	10	18	03	Altewiek	Am Wasserturm	Caritas
Langer Hof	1	5	2	8	01	Kernstadt	Am Wasserturm	Caritas
Langer Kamp	1	3	2	2	07	Am Hagenring	Östl. Ringgebiet (N)	Diakoniestation Stadtmitte
Langer Kamp	5	19 C	6	18	17	Neues Hochschulv.	Ost	Diakoniestation Schw. Berg
Langer Kamp	21	25	20	26	07	Am Hagenring	Östl. Ringgebiet (N)	Diakoniestation Stadtmitte
Lappwaldstraße	1	41	2	40	25	Gartenstadt	Frankfurter Straße	Diakoniestation Stadtmitte
Lappwaldweg	1	9	2	10	73	Leiferde	Heidberg/Melverode	Caritas
Lassallestraße	1	21	2	20	41	Rühme-Ost	Nord	Diakoniestation Schw. Berg
Laubanstraße	-	-	2	10	55	Melverode	Heidberg/Melverode	Caritas
Laubenhof	1	33	2	34	49	Pappelberg	Ost	Diakoniestation Nordost
Laestraße	1	15	2	14	32	Kanzlerfeld	In den Rosenäckern	Ambet
Lautenthalstraße	3	21	2	20	74	Rüningen	Frankfurter Straße	Dt. Rotes Kreuz
Lavendelweg	3	41	2	46	61	Wenden	Nord	Diakoniestation Schw. Berg
Lebacher Straße	1	17	2	16	31	Ölper Holz	In den Rosenäckern	Ambet
Lechstraße	1	101	2	102	27	Rothenburg	Weststadt	Dt. Rotes Kreuz
Lehmweg	1	31	2	30	70	Rautheim	Südost	Caritas
Leibnizplatz	1	15	2	14	15	Petritor-Nord	Nord-West	Ambet
Leiferder Weg	1	15	2	44 A	74	Rüningen	Frankfurter Straße	Dt. Rotes Kreuz
Leiferderstraße	1	17	2	8	72	Stöckheim	Heidberg/Melverode	Caritas

# Straßenverzeichnis für Sozialstationen und Nachbarschaftshilfen in Braunschweig

Straßenname	Hausnummern				Statistischer Bezirk		Nachbarschaftshilfe	Sozialstation
	ungerade		gerade					
	von	bis	von	bis	Nr.	Name	Name	Name
<b>Leihhausgang</b>	1	1	2	2	01	Kernstadt	Am Wasserturm	Caritas
Leimenweg	1	35	2	8	38	Veltenhof	Nord	Diakoniestation Schw. Berg
Leinestraße	1	13	2	20	27	Rothenburg	Weststadt	Dt. Rotes Kreuz
Leinstiege	1	11	8	12	56	Broitzem	Weststadt	Dt. Rotes Kreuz
Leipziger Straße	25	97	24	100	55	Melverode	Heidberg/Melverode	Caritas
Leipziger Straße	191	259	180	246	72	Stöckheim	Heidberg/Melverode	Caritas
Leisewitzstraße	1	13	2	12	10	Bürgerpark	Böcklerstraße	Caritas
Lenastraße	1	17	2	26	15	Petritor-Nord	Nord-West	Ambet
Lenneweg	1	9	2	6	28	Weinberg	Weststadt	Dt. Rotes Kreuz
Leonhardplatz	1	11	2	14	09	Viewegs Garten	Böcklerstraße	Caritas
Leonhardstraße	1	1	-	-	03	Altewiek	Am Wasserturm	Caritas
Leonhardstraße	3	63	2	62	09	Viewegs Garten	Böcklerstraße	Caritas
Leopoldstraße	1	41	2	42	01	Kernstadt	Am Wasserturm	Caritas
Lerchenfeld	1	23	2	24	14	Petritor-West	Nord-West	Diakoniestation Stadtmitte
Lerchengasse	1	11	2	12	56	Broitzem	Weststadt	Dt. Rotes Kreuz
Lerchenweg	1	31	2	30	64	Waggum	Nord	Diakoniestation Nordost
Lessingplatz	1	11	4	10	01	Kernstadt	Am Wasserturm	Caritas
Lessingplatz	13	13	12	14	10	Bürgerpark	Böcklerstraße	Caritas
Lessingstraße	1	9	2	10	74	Rüningen	Frankfurter Straße	Dt. Rotes Kreuz
Lesumweg	1	9	2	12	27	Rothenburg	Weststadt	Dt. Rotes Kreuz
Letterhausstraße	1	17	2	36	32	Kanzlerfeld	In den Rosenäckern	Ambet
Leuschnerstraße	1	15	2	34	32	Kanzlerfeld	In den Rosenäckern	Ambet
Lichtenberger Straße	15	53	6	30	27	Rothenburg	Weststadt	Dt. Rotes Kreuz
Liebermannstraße	1	17	2	16	07	Am Hagenring	Östl. Ringgebiet (N)	Diakoniestation Stadtmitte
Liebigstraße	1	5	2 A	6	74	Rüningen	Frankfurter Straße	Dt. Rotes Kreuz
Liebkechtstraße	1	19	2	18	41	Rühme-Ost	Nord	Diakoniestation Schw. Berg
Liegnitzstraße	1	25	2	24	55	Melverode	Heidberg/Melverode	Caritas
Ligusterweg	1	9	14	64	37	Schwarzer Berg	Nord	Diakoniestation Schw. Berg
Lilienthalplatz	1	7	2	8	64	Waggum	Nord	Diakoniestation Nordost
Lilienweg	1	25	2	24	66	Hondelage	Ost	Diakoniestation Nordost
Limbecker Straße	1	39	2	40	22	Bebelhof	Böcklerstraße	Caritas
Lincolnstraße	1	97	2	96	41	Rühme-Ost	Nord	Diakoniestation Schw. Berg
Lindenallee	1	21	2	18	69	Schapen	Ost	Diakoniestation Nordost
Lindenallee	-	-	20	22	50	Naturschutzgebiet	Ost	Diakoniestation Nordost
Lindenberg	1	3	2	4	66	Hondelage	Ost	Diakoniestation Nordost
Lindenbergallee	-	-	50	50	21	Hauptbahnhof	Böcklerstraße	Diakoniestation Stadtmitte
Lindenbergplatz	1	19	2	20	52	Lindenberg	Südost	Diakoniestation Stadtmitte
Lindenbergstraße	1	39	2	40	56	Broitzem	Weststadt	Dt. Rotes Kreuz
Lindengasse	1	1	2	4	70	Rautheim	Südost	Caritas
Lindenstraße	1	23	2	22	61	Wenden	Nord	Diakoniestation Schw. Berg
Lindentor	1	5	2	4	70	Rautheim	Südost	Caritas
Lindentwete	1	1	-	-	01	Kernstadt	Am Wasserturm	Caritas
Lindenweg	1	5	2	6	64	Waggum	Nord	Diakoniestation Nordost
Linnestraße	1	7	2	6	06	Altes Hochschulv.	Östl. Ringgebiet (N)	Diakoniestation Stadtmitte
Lippestraße	1	15	6	10	28	Weinberg	Weststadt	Dt. Rotes Kreuz
Lohengrinstraße	1	37	2	36	43	Siegriedviertel	Ottenroder Straße	Diakoniestation Schw. Berg
Löhrstraße	1	27	2	26	41	Rühme-Ost	Nord	Diakoniestation Schw. Berg
Lönsweg	1	19	2	18	46	Bienrode	Nord	Diakoniestation Nordost
Lortzingstraße	1	27	2	26	07	Am Hagenring	Östl. Ringgebiet (N)	Diakoniestation Stadtmitte
Lötzenweg	1	5	2	6	72	Stöckheim	Heidberg/Melverode	Caritas
Löwenbergstraße	1	13	2	12	35	Watenbüttel	In den Rosenäckern	Ambet
Löwenwall	9	19	6	18 B	03	Altewiek	Am Wasserturm	Caritas
Lübeckstraße	1	51	2	50	44	Schuntersiedlung	Ottenroder Straße	Diakoniestation Schw. Berg
Lübenstraße	1	5	2	20	55	Melverode	Heidberg/Melverode	Caritas
Luchtenmakerweg	1	17	2	16 D	53	Südost	Südost	Caritas
Lüddeweg	1	17	2	16	67	Dibbesdorf	Ost	Diakoniestation Nordost
Lüderitzstraße	1	37	2	36 B	48	Querum	Ost	Diakoniestation Nordost
Lüdersstraße	5	27	2	28	73	Leiferde	Heidberg/Melverode	Caritas
Ludolfstraße	1	25	2	24	68	Volkmarode	Ost	Diakoniestation Nordost
Ludwig-Beck-Straße	1	37	2	22	32	Kanzlerfeld	In den Rosenäckern	Ambet
Ludwigstraße	1	39	6	38	16	Nordbahnhof	Ottenroder Straße	Diakoniestation Schw. Berg
Ludwig-Winter-Straße	1	15	2	4	26	Hermannshöhe	Weststadt	Diakoniestation Stadtmitte
Luftstraße	1	17	2	16	29	Alt-Lehndorf	In den Rosenäckern	Diakoniestation Stadtmitte
Luisenstraße	1	31	2	30	11	Wilhelmitor-Süd	Frankfurter Straße	Diakoniestation Stadtmitte
Lüneburgstraße	1	35	2	34	48	Querum	Ost	Diakoniestation Nordost
Lupinenweg	1	57	2	60	61	Wenden	Nord	Diakoniestation Schw. Berg
Lützowstraße	1	5	2	6	07	Am Hagenring	Östl. Ringgebiet (N)	Diakoniestation Stadtmitte
Lyckstraße	1	23	2	22	35	Watenbüttel	In den Rosenäckern	Ambet

# Straßenverzeichnis für Sozialstationen und Nachbarschaftshilfen in Braunschweig

Straßenname	Hausnummern				Statistischer Bezirk		Nachbarschaftshilfe	Sozialstation
	ungerade		gerade					
	von	bis	von	bis	Nr.	Name	Name	Name
<b>Madamenweg</b>	3	65	2	64 A	12	Wilhelmitor-Nord	Frankfurter Straße	Diakoniestation Stadtmitte
Madamenweg	71	91	70	90	28	Weinberg	Weststadt	Dt. Rotes Kreuz
Madamenweg	93	101	94	102 A	28	Weinberg	Weststadt	Dt. Rotes Kreuz
Madamenweg	107	173	104	174	12	Wilhelmitor-Nord	Frankfurter Straße	Diakoniestation Stadtmitte
Madamenweg	-	-	92	92	59	Timmerlah	Weststadt	Dt. Rotes Kreuz
Magdeburgstraße	1	47	2	48	54	Heidberg	Heidberg/Melverode	Caritas
Magnikirchstraße	1	5	2	6	03	Altewiek	Am Wasserturm	Caritas
Magnitorwall	1	17	2	18	03	Altewiek	Am Wasserturm	Caritas
Magnolienweg	1	11	2	10	63	Thune	Nord	Diakoniestation Schw. Berg
Mähenkamp	13	13	12	12	15	Petritor-Nord	Nord-West	Ambet
Maibaumstraße	3	19	4	18	14	Petritor-West	Nord-West	Diakoniestation Stadtmitte
Maienstraße	1	23	2	22	14	Petritor-West	Nord-West	Diakoniestation Stadtmitte
Mainweg	1	23	2	6	28	Weinberg	Weststadt	Dt. Rotes Kreuz
Maiskamp	1	9	2	22	62	Harxbüttel	Nord	Diakoniestation Schw. Berg
Malertwete	1	3	2	2	01	Kernstadt	Am Wasserturm	Caritas
Malerweg	1	15	2	16	53	Südost	Südost	Caritas
Malstatter Straße	1	23	2	24	30	Lehdorf Siedlung	In den Rosenäckern	Ambet
Mandelstraße	1	5	2	6	03	Altewiek	Am Wasserturm	Caritas
Mannheimstraße	1	153	2	80	38	Veltenhof	Nord	Diakoniestation Schw. Berg
Marenholtzstraße	1	25	2	24	13	Petritor-Ost	Frankfurter Straße	Diakoniestation Stadtmitte
Margaretenhöhe	1	49	2	38	47	Querumer Forst	Ost	Diakoniestation Nordost
Margeritenweg	1	47	2	6	66	Hondelage	Ost	Diakoniestation Nordost
Marienberger Straße	1	1 B	4	4	25	Gartenstadt	Frankfurter Straße	Diakoniestation Stadtmitte
Marienberger Straße	5	7 A	6	10	56	Broitzem	Weststadt	Dt. Rotes Kreuz
Marienstraße	1	57	2	58	08	Prinzenpark	Am Wasserturm	Diakoniestation Stadtmitte
Marktstraße	1	5 8	2	6	67	Dibbesdorf	Ost	Diakoniestation Nordost
Mark-Twain-Straße	1	19	2	24	41	Rühme-Ost	Nord	Diakoniestation Schw. Berg
Marshall	3	19	2	18	01	Kernstadt	Am Wasserturm	Caritas
Martha-Fuchs-Straße	-	-	10	24	56	Broitzem	Weststadt	Dt. Rotes Kreuz
Marthastraße	1	21	2	20	09	Viewegs Garten	Böcklerstraße	Caritas
Mascheroder Weg	1	7	-	-	72	Stöckheim	Heidberg/Melverode	Caritas
Maschplatz	1	21	2	12	13	Petritor-Ost	Nord-West	Diakoniestation Stadtmitte
Maschstraße	1	49	2	50	13	Petritor-Ost	Nord-West	Diakoniestation Stadtmitte
Maschweg	1	17	2	18	46	Bienrode	Nord	Diakoniestation Nordost
Mastbruch	1	5 B	2	6	51	Mastbruch	Ost	Diakoniestation Stadtmitte
Masurenstraße	1	3 A	2	4	21	Hauptbahnhof	Böcklerstraße	Diakoniestation Stadtmitte
Masurenweg	1	25	2	26	35	Watenbüttel	In den Rosenäckern	Ambet
Mauernstraße	3	35	4	32	02	Hagen	Östl. Ringgebiet (N)	Diakoniestation Stadtmitte
Maulbeerweg	7	9	6	6	40	Rühme-West	Nord	Diakoniestation Schw. Berg
Maurerweg	1	23	2	24	53	Südost	Südost	Caritas
Max-Born-Straße	1	11	2	14	32	Kanzlerfeld	In den Rosenäckern	Ambet
Max-Osterloh-Platz	3	9	2	10	08	Prinzenpark	Am Wasserturm	Diakoniestation Stadtmitte
Max-Planck-Straße	3	55	4	56	49	Pappelberg	Ost	Diakoniestation Nordost
Maybachstraße	1	5	2	6	40	Rühme-West	Nord	Diakoniestation Schw. Berg
Mehlholz	-	-	4	46	63	Thune	Nord	Diakoniestation Schw. Berg
Meinestraße	1	25	2	16 A	63	Thune	Nord	Diakoniestation Schw. Berg
Meinhardshof	1	1 N	2	2	01	Kernstadt	Am Wasserturm	Caritas
Meißenstraße	3	121	22	122	54	Heidberg	Heidberg/Melverode	Caritas
Meitnerweg	1	11	2	10	32	Kanzlerfeld	In den Rosenäckern	Ambet
Melanchthonstraße	3	15	2	14	12	Wilhelmitor-Nord	Frankfurter Straße	Diakoniestation Stadtmitte
Memeler Straße	1	43	2	44	20	Hauptfriedhof	Böcklerstraße	Diakoniestation Stadtmitte
Mendelssohnstraße	1	3	2	6	17	Neues Hochschulv.	Ost	Diakoniestation Schw. Berg
Mentestraße	1	3	2	2	09	Viewegs Garten	Böcklerstraße	Caritas
Menzelstraße	7	9	6	10	07	Am Hagenring	Östl. Ringgebiet (N)	Diakoniestation Stadtmitte
Mergesstraße	5	17	6	16	44	Schuntersiedlung	Ottenroder Straße	Diakoniestation Schw. Berg
Merziger Straße	1	43	2	40	30	Lehdorf Siedlung	In den Rosenäckern	Ambet
Messeweg	1	9	2	10 E	19	Riddagshausen	Ost	Diakoniestation Nordost
Messeweg	11	21	12	22	18	Gliesmarode	Ost	Diakoniestation Nordost
Messeweg	25	41	24	40	49	Pappelberg	Ost	Diakoniestation Nordost
Methfesselstraße	1	3	2	2	07	Am Hagenring	Östl. Ringgebiet (N)	Diakoniestation Stadtmitte
Mettlacher Straße	1	37 A	2	38	30	Lehdorf Siedlung	In den Rosenäckern	Ambet
Michelfelderplatz	-	-	2	2	45	Kralenriede	Ottenroder Straße	Diakoniestation Schw. Berg
Mierendorffweg	1	3	2	4	32	Kanzlerfeld	In den Rosenäckern	Ambet
Milanstraße	1	45	8	44	72	Stöckheim	Heidberg/Melverode	Caritas
Militschstraße	1	67	2	66	55	Melverode	Heidberg/Melverode	Caritas
Mitgaustraße	45	45	44	46	16	Nordbahnhof	Ottenroder Straße	Diakoniestation Schw. Berg
Mittelriede	1	17	2	16	18	Gliesmarode	Ost	Diakoniestation Nordost



# Straßenverzeichnis für Sozialstationen und Nachbarschaftshilfen in Braunschweig

Straßenname	Hausnummern				Statistischer Bezirk		Nachbarschaftshilfe	Sozialstation
	ungerade		gerade					
	von	bis	von	bis	Nr.	Name	Name	Name
<b>Mittelweg</b>	1	27	2	26	16	Nordbahnhof	Ottenroder Straße	Diakoniestation Schw. Berg
Mittelweg	37	67	36	68	43	Siegriedviertel	Ottenroder Straße	Diakoniestation Schw. Berg
Mittelweg	77	95	70	96	16	Nordbahnhof	Ottenroder Straße	Diakoniestation Schw. Berg
Möhlkamp	1	61	2	62	26	Hermannshöhe	Weststadt	Diakoniestation Stadtmitte
Möhnestraße	1	9	4	22	28	Weinberg	Weststadt	Dt. Rotes Kreuz
Molenberger Straße	1	7	2	6	13	Petritor-Ost	Frankfurter Straße	Diakoniestation Stadtmitte
Moltkestraße	1	13	4	14	07	Am Hagenring	Östl. Ringgebiet (N)	Diakoniestation Stadtmitte
Möncheweg	57	75	40	76	52	Lindenberg	Südost	Diakoniestation Stadtmitte
Mönchstraße	1	19	-	-	01	Kernstadt	Am Wasserturm	Caritas
Moorhüttenweg	1	1	-	-	49	Pappelberg	Ost	Diakoniestation Nordost
Moorhüttenweg	5	5	-	-	49	Pappelberg	Ost	Diakoniestation Nordost
Moorhüttenweg	7	21	20	24	68	Volkmarode	Ost	Diakoniestation Nordost
Moorhüttenweg	-	-	2	18	68	Volkmarode	Ost	Diakoniestation Nordost
Moorkamp	1	35	2	34	48	Querum	Ost	Diakoniestation Nordost
Moosanger	1	19	2	18	46	Bienrode	Nord	Diakoniestation Nordost
Morgensternweg	1	3	2	14	35	Watenbüttel	In den Rosenäckern	Ambet
Mörikestraße	1	9	2	10	72	Stöckheim	Heidberg/Melverode	Caritas
Moselstraße	1	17	2	8	26	Hermannshöhe	Weststadt	Diakoniestation Stadtmitte
Möwenweg	3	3 A	2	6	66	Hondelage	Ost	Diakoniestation Nordost
Mozartstraße	1	67	2	68	07	Am Hagenring	Östl. Ringgebiet (N)	Diakoniestation Stadtmitte
Mühlenpfordtstraße	1	5	2	4	06	Altes Hochschulv.	Nord-West	Diakoniestation Stadtmitte
Mühlenpfordtstraße	23	23	18	18	06	Altes Hochschulv.	Östl. Ringgebiet (N)	Diakoniestation Stadtmitte
Mühlenring	3	37	2	38	68	Volkmarode	Ost	Diakoniestation Nordost
Mühlenstieg	5	5	4	4	59	Timmerlah	Weststadt	Dt. Rotes Kreuz
Mühlenstraße	1 A	5	2 A	6	35	Watenbüttel	In den Rosenäckern	Ambet
Mühlentrift	1	9	2	18	70	Rautheim	Südost	Caritas
Mühlenweg	1	13	2	14	74	Rüningen	Frankfurter Straße	Dt. Rotes Kreuz
Muldeweg	3	31	10	24	27	Rothenburg	Weststadt	Dt. Rotes Kreuz
Mummetwete	1	1	-	-	01	Kernstadt	Am Wasserturm	Caritas
Münchenstraße	9	11	-	-	11	Wilhelmitor-Süd	Frankfurter Straße	Diakoniestation Stadtmitte
Münchenstraße	13	19	-	-	26	Hermannshöhe	Weststadt	Diakoniestation Stadtmitte
Münchenstraße	19 A	39	-	-	26	Hermannshöhe	Weststadt	Diakoniestation Stadtmitte
Münchenstraße	35	39	-	-	26	Hermannshöhe	Weststadt	Diakoniestation Stadtmitte
Münchenstraße	-	-	18	18	28	Weinberg	Weststadt	Dt. Rotes Kreuz
Münchenstraße	-	-	20	26	28	Weinberg	Weststadt	Dt. Rotes Kreuz
Münchenstraße	-	-	12	12	12	Wilhelmitor-Nord	Frankfurter Straße	Diakoniestation Stadtmitte
Münstedter Straße	1	25	2	24	13	Petritor-Ost	Frankfurter Straße	Diakoniestation Stadtmitte
Münzberg	1	3	2	4	38	Veltenhof	Nord	Diakoniestation Schw. Berg
Münzstraße	1	17	2	16	01	Kernstadt	Am Wasserturm	Caritas
Museumstraße	1	7	2	8	03	Altewiek	Am Wasserturm	Caritas
Myrtenweg	1	9	2	32	47	Querumer Forst	Ost	Diakoniestation Nordost
Naabstraße	1	23	2	22	27	Rothenburg	Weststadt	Dt. Rotes Kreuz
Nachtweide	1	5 E	2	6	56	Broitzem	Weststadt	Dt. Rotes Kreuz
Nahestraße	5	29	8	20	28	Weinberg	Weststadt	Dt. Rotes Kreuz
Narzissenweg	1	11	2	12	47	Querumer Forst	Ost	Diakoniestation Nordost
Naumburgstraße	1	27	2	16	54	Heidberg	Heidberg/Melverode	Caritas
Neckarstraße	1	11	2	12	26	Hermannshöhe	Weststadt	Diakoniestation Stadtmitte
Neddernkamp	1	1	-	-	66	Hondelage	Ost	Diakoniestation Nordost
Nehrkornweg	1	1	2	2	50	Naturschutzgebiet	Ost	Diakoniestation Nordost
Nehrkornweg	3	3	4	4 B	19	Riddagshausen	Ost	Diakoniestation Nordost
Neidenburgweg	1	9	-	-	72	Stöckheim	Heidberg/Melverode	Caritas
Neißeweg	1	21	2	22	45	Kralenriede	Ottenroder Straße	Diakoniestation Schw. Berg
Nelkenweg	1	3	2	12	69	Schapen	Ost	Diakoniestation Nordost
Nellie-Friedrichs-Straße	1	99	2	96	56	Broitzem	Weststadt	Dt. Rotes Kreuz
Nernstweg	1	11	-	-	32	Kanzlerfeld	In den Rosenäckern	Ambet
Nesselweg	1	5	2	4 A	67	Dibbesdorf	Ost	Diakoniestation Nordost
Nettlingskamp	1	27	2	26	59	Timmerlah	Weststadt	Dt. Rotes Kreuz
Netzweg	1	55	2	54	45	Kralenriede	Ottenroder Straße	Diakoniestation Schw. Berg
Neudammstraße	3	29	2	30	60	Lamme	In den Rosenäckern	Ambet
Neue Güldenlinke	1	3	2	6	02	Hagen	Östl. Ringgebiet (N)	Diakoniestation Stadtmitte
Neue Knochenhauerstr	1	19	2	18	02	Hagen	Östl. Ringgebiet (N)	Diakoniestation Stadtmitte
Neue Straße	1	27	2	26	01	Kernstadt	Am Wasserturm	Caritas
Neuer Kamp	1	7	2	8	53	Südost	Südost	Caritas
Neuer Weg	1	11	2	10	05	Neustadt	Östl. Ringgebiet (N)	Diakoniestation Stadtmitte
Neuer Winkel	1	7	2	6	66	Hondelage	Ost	Diakoniestation Nordost
Neuhofstraße	1	13	2	14	19	Riddagshausen	Ost	Diakoniestation Nordost
Neuköllnstraße	15	35	2	10	67	Dibbesdorf	Ost	Diakoniestation Nordost
Neumarktstraße	1	25	2	18	66	Hondelage	Ost	Diakoniestation Nordost

# Straßenverzeichnis für Sozialstationen und Nachbarschaftshilfen in Braunschweig

Straßenname	Hausnummern				Statistischer Bezirk		Nachbarschaftshilfe	Sozialstation
	ungerade		gerade					
	von	bis	von	bis	Nr.	Name	Name	Name
<b>Neunkirchener Str.</b>	1	79	2	78	30	Lehdorf Siedlung	In den Rosenäckern	Ambet
Neuruppinstraße	1	25	2	24	33	Bundesanstalt	In den Rosenäckern	Ambet
Neusalzstraße	1	17	2	18	61	Wenden	Nord	Diakoniestation Schw. Berg
Neustadtring	1	29 A	2	30 A	15	Petritor-Nord	Nord-West	Ambet
Neustadtring	31	39	32	40	13	Petritor-Ost	Nord-West	Diakoniestation Stadtmitte
Neustadtring	43	59	42	58	13	Petritor-Ost	Frankfurter Straße	Diakoniestation Stadtmitte
Nibelungenplatz	9	27	8	26	43	Siegriedviertel	Ottenroder Straße	Diakoniestation Schw. Berg
Nibelungenstraße	1	27	2	26	43	Siegriedviertel	Ottenroder Straße	Diakoniestation Schw. Berg
Niddastraße	1	53	2	8	28	Weinberg	Weststadt	Dt. Rotes Kreuz
Niddenweg	1	5	2	4	72	Stöckheim	Heidberg/Melverode	Caritas
Niedstraße	1	23	2	22	31	Ölper Holz	In den Rosenäckern	Ambet
Nietzschestraße	1	27	2	26	53	Südost	Südost	Caritas
Nimes-Straße	1	1	2	2	10	Bürgerpark	Böcklerstraße	Caritas
Nordendorfsweg	1	35	2	18	64	Waggum	Nord	Diakoniestation Nordost
Nordhoffstraße	3	3	-	-	40	Rühme-West	Nord	Diakoniestation Schw. Berg
Nordstraße	1	51	2	50	16	Nordbahnhof	Ottenroder Straße	Diakoniestation Schw. Berg
Nußbergstraße	3	53	2	54	08	Prinzenpark	Am Wasserturm	Diakoniestation Stadtmitte
Obere Dorfstraße	1	9	2	4 A	58	Stiddien	Weststadt	Dt. Rotes Kreuz
Obergstraße	1	5	2	4	10	Bürgerpark	Böcklerstraße	Caritas
Oberhausenstraße	1	7	2	8	48	Querum	Ost	Diakoniestation Nordost
Oberkamp	1	5	2	6	66	Hondelage	Ost	Diakoniestation Nordost
Odastraße	1	11	2	10	11	Wilhelmitor-Süd	Frankfurter Straße	Diakoniestation Stadtmitte
Oderblick	1	15	2	14	25	Gartenstadt	Frankfurter Straße	Diakoniestation Stadtmitte
Oderwaldblick	1	41	2	50	56	Broitzem	Weststadt	Dt. Rotes Kreuz
Oderweg	1	29	2	28	73	Leiferde	Heidberg/Melverode	Caritas
Oelsstraße	1	5	2	4	55	Melverode	Heidberg/Melverode	Caritas
Oeselweg	1	9	2	10	73	Leiferde	Heidberg/Melverode	Caritas
Ohefeld	-	-	8	8	42	Vorwerksiedlung	Nord	Diakoniestation Schw. Berg
Ohlaustraße	1	5	2	4	55	Melverode	Heidberg/Melverode	Caritas
Ohlenhofstraße	1	17 D	2	18	59	Timmerlah	Weststadt	Dt. Rotes Kreuz
Ohmstraße	1	43	2	44	32	Kanzlerfeld	In den Rosenäckern	Ambet
Okeraue	1	13	6	14	35	Watenbüttel	In den Rosenäckern	Ambet
Okerstraße	1	17	2	16	05	Neustadt	Östl. Ringgebiet (N)	Diakoniestation Stadtmitte
Olbrichtstraße	1	43	-	-	32	Kanzlerfeld	In den Rosenäckern	Ambet
Oldenburgstraße	1	23	4	22	48	Querum	Ost	Diakoniestation Nordost
Olfermannstraße	1	11	2	12	08	Prinzenpark	Am Wasserturm	Diakoniestation Stadtmitte
Ölper Mühle	1	7	2	6	36	Ölper	Nord-West	Ambet
Ölschlägern	7	39	4	40	03	Altewiek	Am Wasserturm	Caritas
Opferkamp	1	27	2	28	64	Waggum	Nord	Diakoniestation Nordost
Oppelstraße	1	39	2	38	55	Melverode	Heidberg/Melverode	Caritas
Orlastraße	1	5	2	26	27	Rothenburg	Weststadt	Dt. Rotes Kreuz
Ortelburgweg	1	3	4	40	72	Stöckheim	Heidberg/Melverode	Caritas
Ortwinstraße	3	5	2	4	43	Siegriedviertel	Ottenroder Straße	Diakoniestation Schw. Berg
Oscar-Fehr-Weg	3	21	4	20	32	Kanzlerfeld	In den Rosenäckern	Ambet
Osnabrückstraße	1	31	2	30	48	Querum	Ost	Diakoniestation Nordost
Osterbeek	1	17	2	16	56	Broitzem	Weststadt	Dt. Rotes Kreuz
Osterbergstraße	1	1	2	2	42	Vorwerksiedlung	Nord	Diakoniestation Schw. Berg
Osterbergstraße	13	69	12	68	41	Rühme-Ost	Nord	Diakoniestation Schw. Berg
Osterbergstraße	73	73	72	72	42	Vorwerksiedlung	Nord	Diakoniestation Schw. Berg
Osterholzweg	19	39	2	40	63	Thune	Nord	Diakoniestation Schw. Berg
Ostlandstraße	1	15	2	16	67	Dibbesdorf	Ost	Diakoniestation Nordost
Ostpreußendamm	-	-	48	50	72	Stöckheim	Heidberg/Melverode	Caritas
Oststraße	1	17 C	2	18 B	56	Broitzem	Weststadt	Dt. Rotes Kreuz
Ostwaldstraße	1	9	2	10	32	Kanzlerfeld	In den Rosenäckern	Ambet
Oswald-Berkhan-Str	3	5	4	4	14	Petritor-West	Nord-West	Diakoniestation Stadtmitte
Ottenroder Straße	7	21	8	22	43	Siegriedviertel	Ottenroder Straße	Diakoniestation Schw. Berg
Ottenroder Straße	25	39	28	40	44	Schuntersiedlung	Ottenroder Straße	Diakoniestation Schw. Berg
Ottenroder Straße	41 A	45	44	46	17	Neues Hochschulv.	Ost	Diakoniestation Schw. Berg
Ottenroder Straße	47	59	48	58	43	Siegriedviertel	Ottenroder Straße	Diakoniestation Schw. Berg
Otternweg	1	19 A	8	20	36	Ölper	Nord-West	Ambet
Ottmerstraße	1	11	2	10	09	Viewegs Garten	Böcklerstraße	Caritas
Otto-Bögeholz-Straße	1	23	6	52	35	Watenbüttel	In den Rosenäckern	Ambet
Otto-Finsch-Straße	1	31	2	30	48	Querum	Ost	Diakoniestation Nordost
Otto-Hahn-Straße	1	45	2	24	32	Kanzlerfeld	In den Rosenäckern	Ambet
Otto-Müller-Straße	1	29	2	28	32	Kanzlerfeld	In den Rosenäckern	Ambet
Otto-Schott-Straße	7	9	6	10	49	Pappelberg	Ost	Diakoniestation Nordost
Ottostraße	3	3	2	4	39	Hafen	Nord	Diakoniestation Schw. Berg
Otto-von-Guericke-Straße	1	11	2	4	11	Wilhelmitor-Süd	Frankfurter Straße	Diakoniestation Stadtmitte
Ottweilerstraße	1	131	2	142	30	Lehdorf Siedlung	In den Rosenäckern	Ambet

# Straßenverzeichnis für Sozialstationen und Nachbarschaftshilfen in Braunschweig

Straßenname	Hausnummern				Statistischer Bezirk		Nachbarschaftshilfe	Sozialstation
	ungerade		gerade					
	von	bis	von	bis	Nr.	Name	Name	Name
<b>Packhofpassage</b>	1	19	2	18	01	Kernstadt	Am Wasserturm	Caritas
Palmnickenweg	1	7	2	4	72	Stöckheim	Heidberg/Melverode	Caritas
Papengey	1	43	2	44	60	Lamme	In den Rosenäckern	Ambet
Papenkamp	1	29	2	28	36	Ölper	Nord-West	Ambet
Papenstieg	1	9	2	8	01	Kernstadt	Am Wasserturm	Caritas
Papenweiden	1	13	2	14	73	Leiferde	Heidberg/Melverode	Caritas
Pappelallee	1	7	2	6 A	46	Bienrode	Nord	Diakoniestation Nordost
Pappelberg	1	137	2	138	49	Pappelberg	Ost	Diakoniestation Nordost
Pappelweg	1	5	2	4	60	Lamme	In den Rosenäckern	Ambet
Paracelsusstraße	1	43	2	72	32	Kanzlerfeld	In den Rosenäckern	Ambet
Parkkamp	9	19	2	16	63	Thune	Nord	Diakoniestation Schw. Berg
Parkstraße	1	11	2	10	08	Prinzenpark	Am Wasserturm	Diakoniestation Stadtmitte
Parkweg	1	3	2	4	46	Bienrode	Nord	Diakoniestation Nordost
Parnitzweg	5	13	10	12	45	Kralenriede	Ottenroder Straße	Diakoniestation Schw. Berg
Parzivalstraße	1	9	2	10	43	Siegriedviertel	Ottenroder Straße	Diakoniestation Schw. Berg
Passage	1	3	-	-	70	Rautheim	Südost	Caritas
Paul-Jonas-Meier-Straße	1	23	6	46	18	Gliesmarode	Ost	Diakoniestation Nordost
Paul-Keller-Straße	1	5	2	4	08	Prinzenpark	Am Wasserturm	Diakoniestation Stadtmitte
Pawelstraße	1	13	2	12	04	Hohetor	Frankfurter Straße	Diakoniestation Stadtmitte
Paxmannstraße	1 A	27	2	40	70	Rautheim	Südost	Caritas
Peenestraße	1	19	-	-	28	Weinberg	Weststadt	Dt. Rotes Kreuz
Peiner Straße	1	31	2	30	35	Watenbüttel	In den Rosenäckern	Ambet
Peiner Straße	101	177	100	176	34	Völkenrode	In den Rosenäckern	Ambet
Pestalozzistraße	1	21	2	22	06	Altes Hochschulv.	Nord-West	Diakoniestation Stadtmitte
Peter-Joseph-Krahe-Straße	1	11	2	10	10	Bürgerpark	Böcklerstraße	Caritas
Petersilienstraße	1	3	2	2	01	Kernstadt	Am Wasserturm	Caritas
Peterskamp	19	21	2	38	47	Querumer Forst	Ost	Diakoniestation Nordost
Peterskamp	41	65	48	70 A	66	Hondelage	Ost	Diakoniestation Nordost
Petristraße	1	25	6	24	13	Petritor-Ost	Frankfurter Straße	Diakoniestation Stadtmitte
Petritorwall	1	3	2	4	05	Neustadt	Östl. Ringgebiet (N)	Diakoniestation Stadtmitte
Petritorwall	7	31 B	6	30 C	04	Hohetor	Frankfurter Straße	Diakoniestation Stadtmitte
Petritorwall	-	-	32	32	05	Neustadt	Östl. Ringgebiet (N)	Diakoniestation Stadtmitte
Petzvalstraße	11	53	12	56 A	49	Pappelberg	Ost	Diakoniestation Nordost
Pfälzerstraße	11 A	93	12	94	38	Veltenhof	Nord	Diakoniestation Schw. Berg
Pfarrkamp	1	19	2	18	71	Mascherode	Südost	Caritas
Pfarrwiese	11	25	12	24	68	Volkmarode	Ost	Diakoniestation Nordost
Pfingststraße	1	9	2	14	12	Wilhelmitor-Nord	Frankfurter Straße	Diakoniestation Stadtmitte
Pfleidererstraße	1	61	2	60	32	Kanzlerfeld	In den Rosenäckern	Ambet
Pillaustraße	1	11	2	10	20	Hauptfriedhof	Böcklerstraße	Diakoniestation Stadtmitte
Pillmannstraße	3	35	4	24	39	Hafen	Nord	Diakoniestation Schw. Berg
Pippelweg	1	25	2	24	12	Wilhelmitor-Nord	Frankfurter Straße	Diakoniestation Stadtmitte
Pippelweg	39	63 L	40	62	28	Weinberg	Weststadt	Dt. Rotes Kreuz
Pippelweg	69	77	64	76	12	Wilhelmitor-Nord	Frankfurter Straße	Diakoniestation Stadtmitte
Pippelweg	-	-	80	80	11	Wilhelmitor-Süd	Frankfurter Straße	Diakoniestation Stadtmitte
Pirolweg	1	15	2	14	67	Dibbesdorf	Ost	Diakoniestation Nordost
Pockelsstraße	3	21	2	22 A	06	Altes Hochschulv.	Östl. Ringgebiet (N)	Diakoniestation Stadtmitte
Pommernweg	1	17	2	18	35	Watenbüttel	In den Rosenäckern	Ambet
Porschestraße	5	9	2	54	40	Rühme-West	Nord	Diakoniestation Schw. Berg
Posener Straße	3	3	2	2	20	Hauptfriedhof	Böcklerstraße	Diakoniestation Stadtmitte
Poststraße	9	13	2	14	01	Kernstadt	Am Wasserturm	Caritas
Pothof	1	11	4	12	57	Geitelde	Weststadt	Dt. Rotes Kreuz
Potsdamstraße	1	17	2	16	56	Broitzem	Weststadt	Dt. Rotes Kreuz
Pöttgerbrink	1	11	2	12	34	Völkenrode	In den Rosenäckern	Ambet
Pregelstraße	3	15	2	12	28	Weinberg	Weststadt	Dt. Rotes Kreuz
Prenzlaustraße	1	13	2	12	56	Broitzem	Weststadt	Dt. Rotes Kreuz
Prinzenweg	5	11	6	10	04	Hohetor	Frankfurter Straße	Diakoniestation Stadtmitte
Pulvergartenweg	3	5	4	6	14	Petritor-West	Nord-West	Diakoniestation Stadtmitte
Püttlinger Straße	1	7	2	6	31	Ölper Holz	In den Rosenäckern	Ambet
Querumer Straße	1	71	2	72	18	Gliesmarode	Ost	Diakoniestation Nordost
Querumer Weg	1	1	2	2	67	Dibbesdorf	Ost	Diakoniestation Nordost
Raabestraße	1	11	2	10	74	Rünigen	Frankfurter Straße	Dt. Rotes Kreuz
Rabenring	1	15	4	10	64	Waggum	Nord	Diakoniestation Nordost
Rabenrodestraße	1	25	2	24 A	64	Waggum	Nord	Diakoniestation Nordost
Raffurm	1	1	2	2	30	Lehdorf Siedlung	In den Rosenäckern	Ambet
Raffurm	3	3	4	4	30	Lehdorf Siedlung	In den Rosenäckern	Ambet
Raffurm	-	-	2 A	2 A	60	Lamme	In den Rosenäckern	Ambet
Raiffeisenstraße	1	29	2	28	57	Geitelde	Weststadt	Dt. Rotes Kreuz
Rankestraße	1	23	2	22	08	Prinzenpark	Am Wasserturm	Diakoniestation Stadtmitte
Rastenburgweg	1	3	2	6	72	Stöckheim	Heidberg/Melverode	Caritas

# Straßenverzeichnis für Sozialstationen und Nachbarschaftshilfen in Braunschweig

Straßenname	Hausnummern				Statistischer Bezirk		Nachbarschaftshilfe	Sozialstation
	ungerade		gerade					
	von	bis	von	bis	Nr.	Name	Name	Name
<b>Rathenaustraße</b>	1	21	2	20	53	Südstadt	Südost	Caritas
Rathenowstraße	1	27	2	28	61	Wenden	Nord	Diakoniestation Schw. Berg
Rathsholz	5	27	6	26	63	Thune	Nord	Diakoniestation Schw. Berg
Ratiborstraße	1	31	2	30	55	Melverode	Heidberg/Melverode	Caritas
Ratsbleiche	1	13	2	12	06	Altes Hochschulv.	Nord-West	Diakoniestation Stadtmitte
Rauschenweg	1	7	4	6	72	Stöckheim	Heidberg/Melverode	Caritas
Rautheimer Straße	1	9	4	10	21	Hauptbahnhof	Böcklerstraße	Diakoniestation Stadtmitte
Rautheimer Straße	13	15	12	16 A	70	Rautheim	Südost	Caritas
Rautheimhöhe	1	11	2	8	70	Rautheim	Südost	Caritas
Ravensburgstraße	1	9	6	6	43	Siegriedviertel	Ottenroder Straße	Diakoniestation Schw. Berg
Rebenring	1	45	2	44	16	Nordbahnhof	Ottenroder Straße	Diakoniestation Schw. Berg
Rebenring	47	51	46	58 B	06	Altes Hochschulv.	Östl. Ringgebiet (N)	Diakoniestation Stadtmitte
Rebenring	61	63	62	64	06	Altes Hochschulv.	Nord-West	Diakoniestation Stadtmitte
Rebhuhnweg	1	7	2	8	66	Hondelage	Ost	Diakoniestation Nordost
Recknitzstraße	1	13	2	10	28	Weinberg	Weststadt	Dt. Rotes Kreuz
Regaweg	1	5	-	-	28	Weinberg	Weststadt	Dt. Rotes Kreuz
Reichenbergstraße	3	15	2	14	06	Altes Hochschulv.	Nord-West	Diakoniestation Stadtmitte
Reichsstraße	1	35	2	36	05	Neustadt	Östl. Ringgebiet (N)	Diakoniestation Stadtmitte
Reichweinweg	1	3	2	2	32	Kanzlerfeld	In den Rosenäckern	Ambet
Reiherstraße	1	19	2	18	16	Nordbahnhof	Ottenroder Straße	Ambet
Reisweg	1	9	2	10	32	Kanzlerfeld	In den Rosenäckern	Ambet
Reitlingstraße	5	45	4	46	51	Mastbruch	Ost	Diakoniestation Stadtmitte
Rennelbergstraße	1	15	2	16	13	Prettor-Ost	Frankfurter Straße	Diakoniestation Stadtmitte
Rennenkamp	1	51	2	52	48	Querum	Ost	Diakoniestation Nordost
Rentensiedlung	5	13 A	4	12	56	Broitzem	Weststadt	Dt. Rotes Kreuz
Retemeyerstraße	1	19	2	20	53	Südstadt	Südost	Caritas
Reuchlinstraße	1	9	2	10	28	Weinberg	Weststadt	Dt. Rotes Kreuz
Reuterstraße	1	23	2	22	20	Hauptfriedhof	Böcklerstraße	Diakoniestation Stadtmitte
Rheinaustraße	1	3	2	6	38	Veltenhof	Nord	Diakoniestation Schw. Berg
Rheingoldstraße	1	29	2	28	43	Siegriedviertel	Ottenroder Straße	Diakoniestation Schw. Berg
Rheinring	3	67	4	76	28	Weinberg	Weststadt	Dt. Rotes Kreuz
Rhönweg	3	29	2	28	25	Gartenstadt	Frankfurter Straße	Diakoniestation Stadtmitte
Rhumeweg	1	13	2	20	27	Rothenburg	Weststadt	Dt. Rotes Kreuz
Ricarda-Huch-Straße	1	7	2	12	72	Stöckheim	Heidberg/Melverode	Caritas
Richard-Strauß-Weg	1	1	-	-	07	Am Hagenring	Östl. Ringgebiet (N)	Diakoniestation Stadtmitte
Richard-Strauß-Weg	5	11	6	12	07	Am Hagenring	Östl. Ringgebiet (N)	Diakoniestation Stadtmitte
Richard-Strauß-Weg	-	-	4	4	17	Neues Hochschulv.	Ost	Diakoniestation Schw. Berg
Richard-Wagner-Straße	1	1	2	8	07	Am Hagenring	Östl. Ringgebiet (N)	Diakoniestation Stadtmitte
Richterstraße	1	27	2	28	07	Am Hagenring	Östl. Ringgebiet (N)	Diakoniestation Stadtmitte
Riedestraße	1	13	2	14	10	Bürgerpark	Böcklerstraße	Caritas
Riekenkamp	1	25	2	24	71	Mascherode	Südost	Caritas
Riekestraße	1	23	2	24	44	Schuntersiedlung	Ottenroder Straße	Diakoniestation Schw. Berg
Riesebergstraße	3	33	2	34	42	Vorwerksiedlung	Nord	Diakoniestation Schw. Berg
Rietschelstraße	1	3	2	4	09	Viewegs Garten	Böcklerstraße	Caritas
Rietschelstraße	5	5	-	-	21	Hauptbahnhof	Böcklerstraße	Diakoniestation Stadtmitte
Rigaweg	1	11	2	12	66	Hondelage	Ost	Diakoniestation Nordost
Rilkestraße	1	13	2	12	61	Wenden	Nord	Diakoniestation Schw. Berg
Ringelhorst	1	1	-	-	41	Rühme-Ost	Nord	Diakoniestation Schw. Berg
Ringelnatzstraße	1	21	2	8	35	Watenbüttel	In den Rosenäckern	Ambet
Rischaustraße	1	5	2	6	35	Watenbüttel	In den Rosenäckern	Ambet
Rischkampweg	1	17	2	16	22	Bebelhof	Böcklerstraße	Caritas
Ritterbrunnen	1	11	6	8	03	Altewiek	Am Wasserturm	Caritas
Ritterstraße	1	31	2	30	03	Altewiek	Am Wasserturm	Caritas
Robert-Bosch-Straße	1	7	2	6	39	Hafen	Nord	Diakoniestation Schw. Berg
Robert-Koch-Straße	1	13	2	14	16	Nordbahnhof	Ottenroder Straße	Diakoniestation Schw. Berg
Rodedamm	1	25	2	84	60	Lamme	In den Rosenäckern	Ambet
Rodelandweg	1	25	2	26	45	Kralenriede	Ottenroder Straße	Diakoniestation Schw. Berg
Roggenkamp	1	7	2	8	37	Schwarzer Berg	Nord	Diakoniestation Schw. Berg
Rohrbachweg	1	15	2	16	38	Veltenhof	Nord	Diakoniestation Schw. Berg
Röhrfeld	1	15	2	20	47	Querumer Forst	Ost	Diakoniestation Nordost
Rohrkamp	1 A	11	2	10 B	71	Mascherode	Südost	Caritas
Rohrweihenweg	1	7	2	24	72	Stöckheim	Heidberg/Melverode	Caritas
Rohrwiesensteg	5	5	-	-	54	Heidberg	Heidberg/Melverode	Caritas
Rolandstraße	1	17	2	18	43	Siegriedviertel	Ottenroder Straße	Diakoniestation Schw. Berg
Römerstraße	1	7 C	2	6	55	Melverode	Heidberg/Melverode	Caritas
Romintenstraße	9	45	2	14	72	Stöckheim	Heidberg/Melverode	Caritas
Röntgenstraße	1	15	2	16	52	Lindenberg	Südost	Diakoniestation Stadtmitte
Roonstraße	1	25	2	26	07	Am Hagenring	Östl. Ringgebiet (N)	Diakoniestation Stadtmitte
Rosalie-Sauerma-Weg	1	9	2	10	72	Stöckheim	Heidberg/Melverode	Caritas

# Straßenverzeichnis für Sozialstationen und Nachbarschaftshilfen in Braunschweig

Straßenname	Hausnummern				Statistischer Bezirk		Nachbarschaftshilfe	Sozialstation
	ungerade		gerade					
	von	bis	von	bis	Nr.	Name	Name	Name
<b>Rosenhagen</b>	1	7	2	6	01	Kernstadt	Am Wasserturm	Caritas
Rosenkamp	1	29	2	30	61	Wenden	Nord	Diakoniestation Schw. Berg
Rosenstraße	1	35	2	34	08	Prinzenpark	Am Wasserturm	Diakoniestation Stadtmitte
Rosental	1	15	2	16	13	Petritor-Ost	Nord-West	Diakoniestation Stadtmitte
Rosenweg	1	3	2	2	66	Hondelage	Ost	Diakoniestation Nordost
Rosenwinkel	1	3	2	2	64	Waggum	Nord	Diakoniestation Nordost
Rosina-de-Gasc-Weg	1	11	2	12	72	Stöckheim	Heidberg/Melverode	Caritas
Rosmarinweg	1	3	2	6	58	Stiddien	Weststadt	Dt. Rotes Kreuz
Rossittenstraße	1	49	-	-	72	Stöckheim	Heidberg/Melverode	Caritas
Rostockstraße	1	27	2	46	54	Heidberg	Heidberg/Melverode	Caritas
Rotdornweg	1	5	2	4	64	Waggum	Nord	Diakoniestation Nordost
Rote Wiese	5	9	-	-	23	Zuckerberg	Böcklerstraße	Caritas
Rothemühleweg	3	41	2	42	34	Völkenrode	In den Rosenäckern	Ambet
Rottebachweg	1	7	2	6	53	Südost	Südost	Caritas
Rückertstraße	1	9 A	2	10	35	Watenbüttel	In den Rosenäckern	Ambet
Rüdigerstraße	1	13	2	14	43	Siegriedviertel	Ottenroder Straße	Diakoniestation Schw. Berg
Rudolfplatz	1	3	2	4 B	13	Petritor-Ost	Frankfurter Straße	Diakoniestation Stadtmitte
Rudolfplatz	5	7	6	8	14	Petritor-West	Nord-West	Diakoniestation Stadtmitte
Rudolfplatz	9	15	10	14	15	Petritor-Nord	Nord-West	Ambet
Rudolf-Steiner-Straße	1	7	2	4	26	Hermannshöhe	Weststadt	Diakoniestation Stadtmitte
Rudolfstraße	1	21	2	20	13	Petritor-Ost	Frankfurter Straße	Diakoniestation Stadtmitte
Rudolf-Wilke-Straße	3	35	2	34	17	Neues Hochschul.	Ost	Diakoniestation Schw. Berg
Ruhfäutchenplatz	1	5	2	4	01	Kernstadt	Am Wasserturm	Caritas
Rührer Weg	35	35	-	-	43	Siegriedviertel	Ottenroder Straße	Diakoniestation Schw. Berg
Ruhrstraße	1	27	2	28	48	Querum	Ost	Diakoniestation Nordost
Rüningenstraße	1	21	2	20	57	Geitelde	Weststadt	Dt. Rotes Kreuz
Rüningenstraße	-	-	70	80	74	Rüningen	Frankfurter Straße	Dt. Rotes Kreuz
Rüninger Weg	1	19 A	2	80	72	Stöckheim	Heidberg/Melverode	Caritas
Rüsterweg	-	-	2	2	40	Rühme-West	Nord	Diakoniestation Schw. Berg
Saalestraße	1	13	2	18	27	Rothenburg	Weststadt	Dt. Rotes Kreuz
Saarbrückener Straße	35	47	36	46	15	Petritor-Nord	Nord-West	Ambet
Saarbrückener Straße	51	257 A	50	258	30	Lehndorf Siedlung	In den Rosenäckern	Ambet
Saarbrückener Straße	263	263	264	264	15	Petritor-Nord	Nord-West	Ambet
Saarlouisstraße	11	25	10	20	30	Lehndorf Siedlung	In den Rosenäckern	Ambet
Saarplatz	1	7	2	6	30	Lehndorf Siedlung	In den Rosenäckern	Ambet
Saarstraße	1	71	2	72	30	Lehndorf Siedlung	In den Rosenäckern	Ambet
Saarstraße	73	73	72 B	74	31	Ölper Holz	In den Rosenäckern	Ambet
Saarstraße	75	153	76	152	30	Lehndorf Siedlung	In den Rosenäckern	Ambet
Sachsendam	-	-	10	10	54	Heidberg	Heidberg/Melverode	Caritas
Sack	1	23	2	24	01	Kernstadt	Am Wasserturm	Caritas
Sackring	3	37	2	38	14	Petritor-West	Nord-West	Diakoniestation Stadtmitte
Sackring	41	59	40	58	13	Petritor-Ost	Frankfurter Straße	Diakoniestation Stadtmitte
Saganstraße	1	7	2	8	35	Watenbüttel	In den Rosenäckern	Ambet
Salgenholzkamp	1	13	2	12	61	Wenden	Nord	Diakoniestation Schw. Berg
Salgenholzweg	1	13	2	12	61	Wenden	Nord	Diakoniestation Schw. Berg
Salzburger Straße	1	7	6	8	42	Vorwerksiedlung	Nord	Diakoniestation Schw. Berg
Salzdahlumer Straße	53	75	52	74 B	22	Bebelhof	Böcklerstraße	Caritas
Salzdahlumer Straße	85	93	90	100	53	Südost	Südost	Caritas
Salzdahlumer Straße	129	139	130	170	54	Heidberg	Heidberg/Melverode	Caritas
Salzdahlumer Straße	191	195 A	188	198	23	Zuckerberg	Böcklerstraße	Caritas
Salzdahlumer Straße	301	319	290	320	71	Mascherode	Südost	Caritas
Salzdahlumer Straße	-	-	40	40	21	Hauptbahnhof	Böcklerstraße	Diakoniestation Stadtmitte
Salzdahlumer Weg	1	33	2	8	72	Stöckheim	Heidberg/Melverode	Caritas
Salzwedelhey	1	29	2	34	71	Mascherode	Südost	Caritas
Samlandstraße	1	21	2	20	60	Lamme	In den Rosenäckern	Ambet
Sandanger	1	1	-	-	39	Hafen	Nord	Diakoniestation Schw. Berg
Sandanger	11	19	2	24	38	Veltenhof	Nord	Diakoniestation Schw. Berg
Sandbach	1	13	2	10	69	Schapen	Ost	Diakoniestation Nordost
Sanddornweg	1	21	2	22	35	Watenbüttel	In den Rosenäckern	Ambet
Sandgrubenweg	3	133	2	132	53	Südost	Südost	Caritas
Sandhofenstraße	-	-	2	14	38	Veltenhof	Nord	Diakoniestation Schw. Berg
Sandkamp	1	35	2	36	64	Waggum	Nord	Diakoniestation Nordost
Sandwüstenweg	1	1	14	14	45	Kralenriede	Ottenroder Straße	Diakoniestation Schw. Berg
Sattlerweg	1	33	2	32	53	Südost	Südost	Caritas
Sauerbruchstraße	1	79	-	-	32	Kanzlerfeld	In den Rosenäckern	Ambet
Schäferberg	1	7	2	8	57	Geitelde	Weststadt	Dt. Rotes Kreuz
Schaftrift	1	29	2	16	66	Hondelage	Ost	Diakoniestation Nordost
Schafwiese	1	75	2	24	63	Thune	Nord	Diakoniestation Schw. Berg

# Straßenverzeichnis für Sozialstationen und Nachbarschaftshilfen in Braunschweig

Straßenname	Hausnummern				Statistischer Bezirk		Nachbarschaftshilfe	Sozialstation
	ungerade		gerade					
	von	bis	von	bis	Nr.	Name	Name	Name
<b>Schapenbruch</b>	1	23	2	18	69	Schapen	Ost	Diakoniestation Nordost
Schapenholz	1	23	2	22	69	Schapen	Ost	Diakoniestation Nordost
Schapenstraße	1	37 A	2	26	69	Schapen	Ost	Diakoniestation Nordost
Schapenstraße	79	79	70	80	68	Volkmarode	Ost	Diakoniestation Nordost
Scharenbusch	17	75	-	-	68	Volkmarode	Ost	Diakoniestation Nordost
Scharenkamp	1	5	2	4	46	Bienrode	Nord	Diakoniestation Nordost
Scharnhorststraße	3	17	2	18	08	Prinzenpark	Am Wasserturm	Diakoniestation Stadtmitte
Scharrnstraße	1	23	2	26	01	Kernstadt	Am Wasserturm	Caritas
Schaumburgstraße	1	51	2	50	31	Ölper Holz	In den Rosenäckern	Ambet
Schaumburgstraße	61	61	60	60	30	Lehndorf Siedlung	In den Rosenäckern	Ambet
Schefflerstraße	9	25 A	2	36	22	Bebelhof	Böcklerstraße	Caritas
Schenkendam	1	1	-	-	74	Rüningen	Frankfurter Straße	Dt. Rotes Kreuz
Schiebeweg	3	21	12	56	60	Lamme	In den Rosenäckern	Ambet
Schiffweilerstraße	1	21	2	22	30	Lehndorf Siedlung	In den Rosenäckern	Ambet
Schild	1	11	2	12	01	Kernstadt	Am Wasserturm	Caritas
Schillerstraße	1	35	2	30	70	Rautheim	Südost	Caritas
Schillstraße	1	21	2	20	09	Viewegs Garten	Böcklerstraße	Caritas
Schillstraße	25	25	-	-	21	Hauptbahnhof	Böcklerstraße	Diakoniestation Stadtmitte
Schlagkamp	1	7	2	8	68	Volkmarode	Ost	Diakoniestation Nordost
Schlegelstraße	1	13	2	12 A	08	Prinzenpark	Am Wasserturm	Diakoniestation Stadtmitte
Schlehdornweg	1	5	2	6	58	Stiddien	Weststadt	Dt. Rotes Kreuz
Schlehenhang	1	1	2	18	37	Schwarzer Berg	Nord	Diakoniestation Schw. Berg
Schleinitzstraße	1	23 B	2	24	06	Altes Hochschulv.	Östl. Ringgebiet (N)	Diakoniestation Stadtmitte
Schleistraße	1	9	2	8	28	Weinberg	Weststadt	Dt. Rotes Kreuz
Schlesierweg	1	11	2	12 A	35	Watenbüttel	In den Rosenäckern	Ambet
Schlosserweg	1	7	2	8 A	53	Südstadt	Südost	Caritas
Schloßpassage	1	35	2	34	01	Kernstadt	Am Wasserturm	Caritas
Schloßstraße	1	7	2	8	03	Altewiek	Am Wasserturm	Caritas
Schmalbachstraße	1	17	2	16	40	Rühme-West	Nord	Diakoniestation Schw. Berg
Schmiedeweg	1	45	2	42	71	Mascherode	Südost	Caritas
Schnedeweg	1	15	2	18	71	Mascherode	Südost	Caritas
Schölkestraße	1	21	2	22	14	Petritor-West	Nord-West	Diakoniestation Stadtmitte
Schollweg	1	11	2	10	45	Kralenriede	Ottenroder Straße	Diakoniestation Schw. Berg
Schönebergstraße	3	75	2	72	67	Dibbesdorf	Ost	Diakoniestation Nordost
Schopenhauerstraße	1	25	2	24	49	Pappelberg	Ost	Diakoniestation Nordost
Schöppenstedter Straße	1	43	2	42	02	Hagen	Östl. Ringgebiet (N)	Diakoniestation Stadtmitte
Schöttlerstraße	1	21	2	20	11	Wilhelmitor-Süd	Frankfurter Straße	Diakoniestation Stadtmitte
Schradersweg	1	25	2	24	69	Schapen	Ost	Diakoniestation Nordost
Schreberweg	1	25 B	2	30	45	Kralenriede	Ottenroder Straße	Diakoniestation Schw. Berg
Schreiberhaustraße	1	9	2	12	55	Melverode	Heidberg/Melverode	Caritas
Schreiberkamp	1	11	2	10	71	Mascherode	Südost	Caritas
Schreinerweg	1	15	2	14	53	Südstadt	Südost	Caritas
Schrotweg	111	113	112	112	24	Am Südsee	Böcklerstraße	Caritas
Schubertstraße	1	5	2	6	05	Neustadt	Östl. Ringgebiet (N)	Diakoniestation Stadtmitte
Schuhstraße	1	43	2	42	01	Kernstadt	Am Wasserturm	Caritas
Schulberg	1	5	2	4 A	35	Watenbüttel	In den Rosenäckern	Ambet
Schülerweg	1	15	2	16	59	Timmerlah	Weststadt	Dt. Rotes Kreuz
Schulgasse	1	1 A	-	-	71	Mascherode	Südost	Caritas
Schulring	1	37	2	46	66	Hondelage	Ost	Diakoniestation Nordost
Schulstraße	1	19 A	2	12 B	70	Rautheim	Südost	Caritas
Schulweg	1	27	2	36	65	Bevenrode	Nord	Diakoniestation Nordost
Schunterblick	1	13	2	14	68	Volkmarode	Ost	Diakoniestation Nordost
Schunterstraße	1	57	2	58	07	Am Hagenring	Östl. Ringgebiet (N)	Diakoniestation Stadtmitte
Schürmannweg	1	5	2	6	14	Petritor-West	Nord-West	Diakoniestation Stadtmitte
Schülerstraße	1	9	2	8	12	Wilhelmitor-Nord	Frankfurter Straße	Diakoniestation Stadtmitte
Schützenstraße	1	37	2	32	01	Kernstadt	Am Wasserturm	Caritas
Schwabenstraße	1	17	2	16	68	Volkmarode	Ost	Diakoniestation Nordost
Schwalbenweg	1	5	2	4	14	Petritor-West	Nord-West	Diakoniestation Stadtmitte
Schwartzkopffstraße	-	-	10	10	53	Südstadt	Südost	Caritas
Schwarzastraße	1	3	-	-	27	Rothenburg	Weststadt	Dt. Rotes Kreuz
Schwarze Straße	1	7	2	8	59	Timmerlah	Weststadt	Dt. Rotes Kreuz
Schwarzer Weg	1	15	2	10	74	Rüningen	Frankfurter Straße	Dt. Rotes Kreuz
Schwedenkanzle	-	-	18	20	38	Veltenhof	Nord	Diakoniestation Schw. Berg
Schwedtstraße	1	9	2	10	61	Wenden	Nord	Diakoniestation Schw. Berg
Schweidnitzstraße	1	35	2	34	55	Melverode	Heidberg/Melverode	Caritas
Schwerinstraße	-	-	2	8	43	Siegriedviertel	Ottenroder Straße	Diakoniestation Schw. Berg
Schwetzingenstraße	1	19	2	18	38	Veltenhof	Nord	Diakoniestation Schw. Berg
Seesener Straße	1	25	2	24	23	Zuckerberg	Böcklerstraße	Caritas
Seikenkamp	1	19	2	20 A	68	Volkmarode	Ost	Diakoniestation Nordost

# Straßenverzeichnis für Sozialstationen und Nachbarschaftshilfen in Braunschweig

Straßenname	Hausnummern				Statistischer Bezirk		Nachbarschaftshilfe	Sozialstation
	ungerade		gerade					
	von	bis	von	bis	Nr.	Name	Name	Name
<b>Seilerweg</b>	1	5	2	6	53	Südstadt	Südost	Caritas
Selkeweg	1	3	2	4	27	Rothenburg	Weststadt	Dt. Rotes Kreuz
Senefelderstraße	1	11	2	20	72	Stöckheim	Heidberg/Melverode	Caritas
Sidonienstraße	1	3	2	2 A	12	Wilhelmitor-Nord	Frankfurter Straße	Diakoniestation Stadtmitte
Sidonienstraße	5	7	4	6	13	Petritor-Ost	Frankfurter Straße	Diakoniestation Stadtmitte
Sieberstraße	1	11	2	10	73	Leiferde	Heidberg/Melverode	Caritas
Siedlerkamp	1	13	2	14	71	Mascherode	Südost	Caritas
Siedlerstraße	1	21	2	26	72	Stöckheim	Heidberg/Melverode	Caritas
Siedlerweg	5	25	2	26	53	Südstadt	Südost	Caritas
Siedlung	1	21	2	22	56	Broitzem	Weststadt	Dt. Rotes Kreuz
Siegfriedstraße	1	131	2	130	43	Siegriedviertel	Ottenroder Straße	Diakoniestation Schw. Berg
Sieglingstraße	1	27	2	26	43	Siegriedviertel	Ottenroder Straße	Diakoniestation Schw. Berg
Siegmundstraße	1	15	2	16	43	Siegriedviertel	Ottenroder Straße	Diakoniestation Schw. Berg
Siegstraße	3	19	2	34	28	Weinberg	Weststadt	Dt. Rotes Kreuz
Siekbruch	31	57	2	64 D	66	Hondelage	Ost	Diakoniestation Nordost
Siekgraben	1	59	2	56	72	Stöckheim	Heidberg/Melverode	Caritas
Sielkamp	1	45	2	52	37	Schwarzer Berg	Nord	Diakoniestation Schw. Berg
Siemensstraße	1	7	2	8	22	Bebelhof	Böcklerstraße	Caritas
Siemsstraße	1	9	2	8	61	Wenden	Nord	Diakoniestation Schw. Berg
Silingenweg	1	7	2	6	34	Völkenrode	In den Rosenäckern	Ambet
Simonstraße	1	15	2	14	44	Schuntersiedlung	Ottenroder Straße	Diakoniestation Schw. Berg
Singerstraße	1	9 A	2	10	74	Rüningen	Frankfurter Straße	Dt. Rotes Kreuz
Sollingstraße	1	39	2	40	25	Gartenstadt	Frankfurter Straße	Diakoniestation Stadtmitte
Sommerlust	1	43	2	42	14	Petritor-West	Nord-West	Diakoniestation Stadtmitte
Sonnenstraße	1	5	2	6	01	Kernstadt	Am Wasserturm	Caritas
Sonnenstraße	7	13	8	12	04	Hohetor	Frankfurter Straße	Diakoniestation Stadtmitte
Sonnenstraße	15	19	14	20	01	Kernstadt	Am Wasserturm	Caritas
Sophienstraße	1	39	2	40	11	Wilhelmitor-Süd	Frankfurter Straße	Diakoniestation Stadtmitte
Sorastraße	1	3	2	2	61	Wenden	Nord	Diakoniestation Schw. Berg
Sorpeweg	1	5	6	12	28	Weinberg	Weststadt	Dt. Rotes Kreuz
Sösestraße	1	5	2	4	73	Leiferde	Heidberg/Melverode	Caritas
Spandastraße	-	-	2	18	67	Dibbesdorf	Ost	Diakoniestation Nordost
Spannweg	3	9	2	10	66	Hondelage	Ost	Diakoniestation Nordost
Spargelstraße	1	1	-	-	16	Nordbanhof	Ottenroder Straße	Diakoniestation Schw. Berg
Spargelstraße	13	17 Z	18	20	16	Nordbanhof	Ottenroder Straße	Diakoniestation Schw. Berg
Spargelstraße	-	-	2 A	2 A	16	Nordbanhof	Ottenroder Straße	Diakoniestation Schw. Berg
Spargelstraße	-	-	2	2	43	Siegriedviertel	Ottenroder Straße	Diakoniestation Schw. Berg
Spargelstraße	-	-	10	10	43	Siegriedviertel	Ottenroder Straße	Diakoniestation Schw. Berg
Spatzenstieg	1	21	2	20	14	Petritor-West	Nord-West	Diakoniestation Stadtmitte
Spechtweg	1	1	-	-	45	Kralenriede	Ottenroder Straße	Diakoniestation Schw. Berg
Spelzkamp	1	11	2	18 A	62	Harxbüttel	Nord	Diakoniestation Schw. Berg
Sperberweg	7	13	2	14	72	Stöckheim	Heidberg/Melverode	Caritas
Sperlingsgasse	1	39	2	20	70	Rautheim	Südost	Caritas
Speyerstraße	1	27	2	14	38	Veltenhof	Nord	Diakoniestation Schw. Berg
Spielmannstraße	7	19	6	20	06	Altes Hochschulv.	Östl. Ringgebiet (N)	Diakoniestation Stadtmitte
Spinnerstraße	1	39	2	40	15	Petritor-Nord	Nord-West	Ambet
Spitzwegstraße	1	33	2	32 A	07	Am Hagenring	Östl. Ringgebiet (N)	Diakoniestation Stadtmitte
Spohrplatz	7	9	8	8	01	Kernstadt	Am Wasserturm	Caritas
Spreeweg	1	15	4	20	27	Rothenburg	Weststadt	Dt. Rotes Kreuz
Springkamp	3	5	4	6	49	Pappelberg	Ost	Diakoniestation Nordost
Sprottastraße	1	7 A	2	20	55	Melverode	Heidberg/Melverode	Caritas
St.-Ingbert-Straße	1	89	2	90	30	Lehndorf Siedlung	In den Rosenäckern	Ambet
St.-Wendel-Straße	3	45	2	46	30	Lehndorf Siedlung	In den Rosenäckern	Ambet
St.-Wendel-Straße	51	51	50	50	31	Ölper Holz	In den Rosenäckern	Ambet
Stadeweg	1	7	-	-	43	Siegriedviertel	Ottenroder Straße	Diakoniestation Schw. Berg
Stadtblick	3	17	2	18	37	Schwarzer Berg	Nord	Diakoniestation Schw. Berg
Stadtweg	1	17	2	20	66	Hondelage	Ost	Diakoniestation Nordost
Starenweg	1	95	4	96	56	Broitzem	Weststadt	Dt. Rotes Kreuz
Stargardstraße	1	35	2	20	54	Heidberg	Heidberg/Melverode	Caritas
Staudingerstraße	1	9	2	10	32	Kanzlerfeld	In den Rosenäckern	Ambet
Stauffenbergstraße	3	41	2	42	32	Kanzlerfeld	In den Rosenäckern	Ambet
Stecherstraße	1	17	2	6	01	Kernstadt	Am Wasserturm	Caritas
Steglitzstraße	-	-	2	4	67	Dibbesdorf	Ost	Diakoniestation Nordost
Stegmannstraße	1	39	2	38	44	Schuntersiedlung	Ottenroder Straße	Diakoniestation Schw. Berg

# Straßenverzeichnis für Sozialstationen und Nachbarschaftshilfen in Braunschweig

Straßenname	Hausnummern				Statistischer Bezirk		Nachbarschaftshilfe	Sozialstation
	ungerade		gerade					
	von	bis	von	bis	Nr.	Name	Name	Name
<b>Steiermarkstraße</b>	1	43	2	44	42	Vorwerksiedlung	Nord	Diakoniestation Schw. Berg
Steige	1	9	2	10	08	Prinzenpark	Am Wasserturm	Diakoniestation Stadtmitte
Steigertahlstraße	1	3	2	2	22	Bebelhof	Böcklerstraße	Caritas
Steinaustraße	1	13	2	8	55	Melverode	Heidberg/Melverode	Caritas
Steinbergstraße	1	13	2	8	57	Geitelde	Weststadt	Dt. Rotes Kreuz
Steinbergstraße	91	97	-	-	56	Broitzem	Weststadt	Dt. Rotes Kreuz
Steinbrecherstraße	1	1	2	2	08	Prinzenpark	Am Wasserturm	Diakoniestation Stadtmitte
Steinbrecherstraße	3	33	6	34	07	Am Hagenring	Östl. Ringgebiet (N)	Diakoniestation Stadtmitte
Steinbrecherstraße	35	35	-	-	08	Prinzenpark	Am Wasserturm	Diakoniestation Stadtmitte
Steinbrink	3	29 A	4	30	56	Broitzem	Weststadt	Dt. Rotes Kreuz
Steinecke	1	59	8	52	35	Watenbüttel	In den Rosenäckern	Ambet
Steinhorstwiese	1	19	2	20 B	44	Schuntersiedlung	Ottenroder Straße	Diakoniestation Schw. Berg
Steinkamp	1	43	2	42	68	Volkmarode	Ost	Diakoniestation Nordost
Steinriedendamm	1	31	2	40	45	Kralenriede	Ottenroder Straße	Diakoniestation Schw. Berg
Steinsetzerweg	1	29	2	30	53	Südstadt	Südost	Caritas
Steinstraße	1	3	2	4	01	Kernstadt	Am Wasserturm	Caritas
Steintorwall	1	21	2	22	03	Altewiek	Am Wasserturm	Caritas
Steinweg	1	21	4	22	02	Hagen	Östl. Ringgebiet (N)	Diakoniestation Stadtmitte
Steinweg	27	43	26	44	03	Altewiek	Am Wasserturm	Caritas
Steinwegpassage	43	43	42	42	03	Altewiek	Am Wasserturm	Caritas
Stendalweg	1	45	2	44	54	Heidberg	Heidberg/Melverode	Caritas
Stephanstraße	1	1	2	2	01	Kernstadt	Am Wasserturm	Caritas
Stettinstraße	1	39	2	54	54	Heidberg	Heidberg/Melverode	Caritas
Steubenstraße	3	19	2	18	41	Rühme-Ost	Nord	Diakoniestation Schw. Berg
Steверweg	5	15	-	-	28	Weinberg	Weststadt	Dt. Rotes Kreuz
Stiddienstraße	1	15	2	20	58	Stiddien	Weststadt	Dt. Rotes Kreuz
Stieglitzweg	1	11	2	14	66	Hondelage	Ost	Diakoniestation Nordost
Stiegmorgen	3	47	2	48	34	Völkenrode	In den Rosenäckern	Ambet
Stiller Winkel	1	13	2	12	38	Veltenhof	Nord	Diakoniestation Schw. Berg
Stobenstraße	1	5	2	6	03	Altewiek	Am Wasserturm	Caritas
Stobenstraße	13	17	12	14	01	Kernstadt	Am Wasserturm	Caritas
Stobwasserstraße	1	3	2	12	11	Wilhelmitor-Süd	Frankfurter Straße	Diakoniestation Stadtmitte
Stöckheimer Markt	1	15	-	-	72	Stöckheim	Heidberg/Melverode	Caritas
Stöckheimstraße	1	7	2	8	71	Mascherode	Südost	Caritas
Stolpstraße	1	39	2	16	54	Heidberg	Heidberg/Melverode	Caritas
Stolzestraße	1	13	2	14	12	Wilhelmitor-Nord	Frankfurter Straße	Diakoniestation Stadtmitte
Stormstraße	1	5	2	6	61	Wenden	Nord	Diakoniestation Schw. Berg
Stralsundstraße	1	47	2	30	54	Heidberg	Heidberg/Melverode	Caritas
Strehlitzweg	1	1	2	6	66	Hondelage	Ost	Diakoniestation Nordost
Stresemannstraße	1	5	2	6	19	Riddagshausen	Ost	Diakoniestation Nordost
Striegaustraße	1	15	2	14	55	Melverode	Heidberg/Melverode	Caritas
Strombeckstraße	1	5	2	6	28	Weinberg	Weststadt	Dt. Rotes Kreuz
Sudermannstraße	1	21	2	12	35	Watenbüttel	In den Rosenäckern	Ambet
Sudetenstraße	1	11	2	14	15	Petritor-Nord	Nord-West	Ambet
Südstraße	3	31	2	30	01	Kernstadt	Am Wasserturm	Caritas
Sulzbacher Straße	23	65	22	64	30	Lehndorf Siedlung	In den Rosenäckern	Ambet
Süntelstraße	1	31	2	32	25	Gartenstadt	Frankfurter Straße	Diakoniestation Stadtmitte
Swinestraße	-	-	2	4	28	Weinberg	Weststadt	Dt. Rotes Kreuz
Syltweg	1	19	2	18	44	Schuntersiedlung	Ottenroder Straße	Diakoniestation Schw. Berg
Tafelbergstieg	1	7 A	2	8	51	Mastbruch	Ost	Diakoniestation Stadtmitte
Tannenbergstraße	7	29	6	28	21	Hauptbahnhof	Böcklerstraße	Diakoniestation Stadtmitte
Tannenweg	1	1	-	-	64	Waggum	Nord	Diakoniestation Nordost
Tannhäuserstraße	1	31	2	32	43	Siegriedviertel	Ottenroder Straße	Diakoniestation Schw. Berg
Täubchenweg	1	19	2	32	64	Waggum	Nord	Diakoniestation Nordost
Taubenstraße	1	11	2	14	16	Nordbahnhof	Ottenroder Straße	Diakoniestation Schw. Berg
Tauberweg	1	29	12	16	28	Weinberg	Weststadt	Dt. Rotes Kreuz
Teichfeld	1	5	2	6	66	Hondelage	Ost	Diakoniestation Nordost
Teichmüllerstraße	1	23	2	22	15	Petritor-Nord	Nord-West	Ambet
Teichstraße	1	7	2	6	29	Alt-Lehndorf	In den Rosenäckern	Diakoniestation Stadtmitte
Tempelhofstraße	3	17	6	38	67	Dibbesdorf	Ost	Diakoniestation Nordost
Tetzelsteinweg	1	17	2	16	51	Mastbruch	Ost	Diakoniestation Stadtmitte
Teufelsspring	1	1	2	2	58	Stiddien	Weststadt	Dt. Rotes Kreuz
Theaterwall	1	19	2	20	02	Hagen	Östl. Ringgebiet (N)	Diakoniestation Stadtmitte
Thedinghausenstraße	3	39	-	-	29	Alt-Lehndorf	In den Rosenäckern	Diakoniestation Stadtmitte
Theisenstraße	1	51	2	52	44	Schuntersiedlung	Ottenroder Straße	Diakoniestation Schw. Berg
Theodor-Francke-Weg	3	65	2	58	32	Kanzlerfeld	In den Rosenäckern	Ambet
Theodor-Heuss-Straße	1	7	2	12	11	Wilhelmitor-Süd	Frankfurter Straße	Diakoniestation Stadtmitte



# Straßenverzeichnis für Sozialstationen und Nachbarschaftshilfen in Braunschweig

Straßenname	Hausnummern				Statistischer Bezirk		Nachbarschaftshilfe	Sozialstation
	ungerade		gerade					
	von	bis	von	bis	Nr.	Name	Name	Name
<b>Thiedebacher Weg</b>	1	43	2	44	73	Leiferde	Heidberg/Melverode	Caritas
Thiedestraße	1	51	2	38	74	Rüningen	Frankfurter Straße	Dt. Rotes Kreuz
Thielemannstraße	1	5	2	6	08	Prinzenpark	Am Wasserturm	Diakoniestation Stadtmitte
Thomaestraße	1	15	2	16	13	Petritor-Ost	Frankfurter Straße	Diakoniestation Stadtmitte
Thomasholz	1	5	2	4	64	Waggum	Nord	Diakoniestation Nordost
Thunstraße	1	39	2	80	63	Thune	Nord	Diakoniestation Schw. Berg
Thüringenplatz	7	13	2	4	54	Heidberg	Heidberg/Melverode	Caritas
Tiefe Straße	1	43 A	2	20	66	Hondelage	Ost	Diakoniestation Nordost
Tiefe Wiese	1	5	2	6	59	Timmerlah	Weststadt	Dt. Rotes Kreuz
Tiergarten	1	115	2	114	60	Lamme	In den Rosenäckern	Ambet
Tilla-von-Praun-Straße	-	-	2	48	56	Broitzem	Weststadt	Dt. Rotes Kreuz
Tilsitstraße	1	7	2	6	21	Hauptbahnhof	Böcklerstraße	Diakoniestation Stadtmitte
Timmerlahstraße	5	25	-	-	56	Broitzem	Weststadt	Dt. Rotes Kreuz
Timmerlahstraße	101	129	102	128	59	Timmerlah	Weststadt	Dt. Rotes Kreuz
Timmerlahstraße	-	-	10	10	27	Rothenburg	Weststadt	Dt. Rotes Kreuz
Tischlerweg	1	31	2	32	53	Südost	Südost	Caritas
Torfhausweg	1	9	2	10	25	Gartenstadt	Frankfurter Straße	Diakoniestation Stadtmitte
Torkamp	3	19	2	18	71	Mascherode	Südost	Caritas
Tostmannplatz	1	19 B	2	18	44	Schunersiedlung	Ottenroder Straße	Diakoniestation Schw. Berg
Trachenbergstraße	1	5	2	6	55	Melverode	Heidberg/Melverode	Caritas
Trakennenstraße	-	-	2	40	72	Stöckheim	Heidberg/Melverode	Caritas
Tränkeweg	1	1	2	8	66	Hondelage	Ost	Diakoniestation Nordost
Traunstraße	1	39	2	10	27	Rothenburg	Weststadt	Dt. Rotes Kreuz
Trautenaustraße	3	3	2	16	15	Petritor-Nord	Nord-West	Ambet
Travestraße	1	11	2	12	28	Weinberg	Weststadt	Dt. Rotes Kreuz
Trebnitzstraße	-	-	6	16	55	Melverode	Heidberg/Melverode	Caritas
Treuburgweg	1	5	2	6	72	Stöckheim	Heidberg/Melverode	Caritas
Triftstraße	1	1	2	2	70	Rautheim	Südost	Caritas
Triftweg	3	77	2	76	14	Petritor-West	Nord-West	Diakoniestation Stadtmitte
Trinitatisweg	3	3	2	4	69	Schapen	Ost	Diakoniestation Nordost
Tristanstraße	5	9	4	10	43	Siegriedviertel	Ottenroder Straße	Diakoniestation Schw. Berg
Troppaustraße	3	19	2	20	66	Hondelage	Ost	Diakoniestation Nordost
Tuckermannstraße	1	35	2	36	13	Petritor-Ost	Frankfurter Straße	Diakoniestation Stadtmitte
Tulpenweg	9	41	8	40	47	Querumer Forst	Ost	Diakoniestation Nordost
Tunicastraße	1	17 A	2	18	16	Nordbahnhof	Ottenroder Straße	Ambet
Turmfalkenweg	3	45	2	30	72	Stöckheim	Heidberg/Melverode	Caritas
Turmstraße	1	63	2	62	56	Broitzem	Weststadt	Dt. Rotes Kreuz
Turnierstraße	1	1	2	2	01	Kernstadt	Am Wasserturm	Caritas
Uferstraße	27	41 I	16	42 H	37	Schwarzer Berg	Nord	Diakoniestation Schw. Berg
Uhlandstraße	1	35	4	34	08	Prinzenpark	Am Wasserturm	Diakoniestation Stadtmitte
Ulmenweg	1	1	-	-	64	Waggum	Nord	Diakoniestation Nordost
Unstrutstraße	1	7	2	32	27	Rothenburg	Weststadt	Dt. Rotes Kreuz
Unter den Linden	1	15 A	2	14 A	38	Veltenhof	Nord	Diakoniestation Schw. Berg
Unter den Schieren Bäumen	7	9	4	38	70	Rautheim	Südost	Caritas
Unter der Heyde	1	31	2	30	73	Leiferde	Heidberg/Melverode	Caritas
Unterdorf	1	29	2	30	68	Volkmarode	Ost	Diakoniestation Nordost
Untere Dorfstraße	1	5	2	8	58	Stiddien	Weststadt	Dt. Rotes Kreuz
Unterstraße	1	17	2	10	74	Rüningen	Frankfurter Straße	Dt. Rotes Kreuz
Ützenkamp	1	9	2	10	14	Petritor-West	Nord-West	Diakoniestation Stadtmitte
Varrentrappstraße	1	21	2	14	15	Petritor-Nord	Nord-West	Ambet
Veilchenweg	1	3	2	4	66	Hondelage	Ost	Diakoniestation Nordost
Veltenhöfer Straße	1	9	2	10	61	Wenden	Nord	Diakoniestation Schw. Berg
Viewegstraße	1	39	18	38	10	Bürgerpark	Böcklerstraße	Caritas
Viktoria-Luise-Straße	1	7	2	14	56	Broitzem	Weststadt	Dt. Rotes Kreuz
Villierstraße	1	5	2	6	09	Viewegs Garten	Böcklerstraße	Caritas
Virchowstraße	1	41	2	42	11	Wilhelmitor-Süd	Frankfurter Straße	Diakoniestation Stadtmitte
Vogelsang	1	121	2	122	14	Petritor-West	Nord-West	Diakoniestation Stadtmitte
Volkerstraße	1	19	2	20	43	Siegriedviertel	Ottenroder Straße	Diakoniestation Schw. Berg
Völklinger Straße	1	71	2	72	30	Lehdorf Siedlung	In den Rosenäckern	Ambet
Volkmaroder Straße	1	45	2	40	49	Pappelberg	Ost	Diakoniestation Nordost
Volkmarsweg	1	31	2	30	68	Volkmarode	Ost	Diakoniestation Nordost
Volmestraße	1	7	4	12	28	Weinberg	Weststadt	Dt. Rotes Kreuz

# Straßenverzeichnis für Sozialstationen und Nachbarschaftshilfen in Braunschweig

Straßenname	Hausnummern				Statistischer Bezirk		Nachbarschaftshilfe	Sozialstation
	ungerade		gerade					
	von	bis	von	bis	Nr.	Name	Name	Name
<b>Vor dem Dorfe</b>	1	21	2	18	67	Dibbesdorf	Ost	Diakoniestation Nordost
Vor dem Holze	1	7	2	8	53	Südstadt	Südost	Caritas
Vor dem Kreuze	1	5 A	2	6	70	Rautheim	Südost	Caritas
Vor dem Lindentore	3	63	4	38	70	Rautheim	Südost	Caritas
Vor dem Rundum	3	15	2	18	73	Leiferde	Heidberg/Melverode	Caritas
Vor den Balken	1	51	2	52	59	Timmerlah	Weststadt	Dt. Rotes Kreuz
Vor der Burg	1	17	2	18	01	Kernstadt	Am Wasserturm	Caritas
Vor der Kirche	1	5	2	4	73	Leiferde	Heidberg/Melverode	Caritas
Vordere Masch	1	5	2	2	62	Harxbüttel	Nord	Diakoniestation Schw. Berg
Vorgarten	1	1 B	2	20	69	Schapen	Ost	Diakoniestation Nordost
Vorlingskamp	-	-	6	6	70	Rautheim	Südost	Caritas
Vossenkamp	1	13	2	10	18	Gliesmarode	Ost	Diakoniestation Nordost
Voßkuhle	1	21	2	20	71	Mascherode	Südost	Caritas
Vossweg	-	-	2	4	69	Schapen	Ost	Diakoniestation Nordost
Wabenkamp	1	5	2	60	48	Querum	Ost	Diakoniestation Nordost
Wabestraße	1	37	2	36	07	Am Hagenring	Östl. Ringgebiet (N)	Diakoniestation Stadtmitte
Wachholtzstraße	1	19	2	18	07	Am Hagenring	Östl. Ringgebiet (N)	Diakoniestation Stadtmitte
Wacholderweg	1	9	2	14	37	Schwarzer Berg	Nord	Diakoniestation Schw. Berg
Wachtelstieg	1	5	2	6 A	14	Petritor-West	Nord-West	Diakoniestation Stadtmitte
Waggumer Straße	1	15	2	16	46	Bienrode	Nord	Diakoniestation Nordost
Waggumer Weg	1	45	2	28 A	47	Querumer Forst	Ost	Diakoniestation Nordost
Waisenhausdamm	1	13	2	12	01	Kernstadt	Am Wasserturm	Caritas
Waldblick	1	7	2	10	72	Stöckheim	Heidberg/Melverode	Caritas
Waldenburgstraße	1	33	2	34	55	Melverode	Heidberg/Melverode	Caritas
Waldkauzweg	3	9	2	10	47	Querumer Forst	Ost	Diakoniestation Nordost
Waldrain	1	17	2	18	68	Volkmarode	Ost	Diakoniestation Nordost
Waldweg	1	11	2	6	65	Bevenrode	Nord	Diakoniestation Nordost
Walkürenring	1	57	2	56	43	Siegriedviertel	Ottenroder Straße	Diakoniestation Schw. Berg
Waller Weg	1	11	2	12	38	Veltenhof	Nord	Diakoniestation Schw. Berg
Waller Weg	23	65	22	66	39	Hafen	Nord	Diakoniestation Schw. Berg
Waller Weg	89	105	88	104	38	Veltenhof	Nord	Diakoniestation Schw. Berg
Wallstraße	1	43	18	42	01	Kernstadt	Am Wasserturm	Caritas
Walter-Flex-Straße	3	21	2	20	08	Prinzenpark	Am Wasserturm	Diakoniestation Stadtmitte
Walter-Hans-Schultze-Straße	1	33	2	16	32	Kanzlerfeld	In den Rosenäckern	Ambet
Walther-Bothe-Weg	1	13	-	-	32	Kanzlerfeld	In den Rosenäckern	Ambet
Waltherstraße	1	9	2	10	43	Siegriedviertel	Ottenroder Straße	Diakoniestation Schw. Berg
Warburgweg	1	7	4	8	51	Mastbruch	Ost	Diakoniestation Stadtmitte
Warndtstraße	1	11	2	10	30	Lehndorf Siedlung	In den Rosenäckern	Ambet
Warnowstraße	1	7 A	2	12	28	Weinberg	Weststadt	Dt. Rotes Kreuz
Wartheweg	1	37	2	38 A	45	Kralenriede	Ottenroder Straße	Diakoniestation Schw. Berg
Wasserweg	1	3	2	2	55	Melverode	Heidberg/Melverode	Caritas
Waterloostraße	1	21	2	20	07	Am Hagenring	Östl. Ringgebiet (N)	Diakoniestation Stadtmitte
Weberstraße	31	31	40	50	05	Neustadt	Östl. Ringgebiet (N)	Diakoniestation Stadtmitte
Weddeler Straße	1	11	2	22	69	Schapen	Ost	Diakoniestation Nordost
Wedderkopsweg	-	-	4	8	14	Petritor-West	Nord-West	Diakoniestation Stadtmitte
Wehrstraße	1	1	2	2	13	Petritor-Ost	Nord-West	Diakoniestation Stadtmitte
Weichselweg	1	33	2	34	45	Kralenriede	Ottenroder Straße	Diakoniestation Schw. Berg
Weidengrund	1	21	2	8	37	Schwarzer Berg	Nord	Diakoniestation Schw. Berg
Weidenweg	1	7	2	6	64	Waggum	Nord	Diakoniestation Nordost
Weimarstraße	-	-	2	12	54	Heidberg	Heidberg/Melverode	Caritas
Weinbergstraße	1	45	2	46	12	Wilhelmitor-Nord	Frankfurter Straße	Diakoniestation Stadtmitte
Weinbergweg	25	45 A	34	50	16	Nordbahnhof	Ottenroder Straße	Diakoniestation Schw. Berg
Weißdornweg	1	1	4	4	35	Watenbüttel	In den Rosenäckern	Ambet
Weizenbleek	1	111	2	36	37	Schwarzer Berg	Nord	Diakoniestation Schw. Berg
Welfenplatz	1	17	2	16	53	Südstadt	Südost	Caritas
Wendebrück	1	13	2	20	61	Wenden	Nord	Diakoniestation Schw. Berg
Wendener Weg	1	115	2	114	38	Veltenhof	Nord	Diakoniestation Schw. Berg
Wendenmaschstraße	1	19	2	18	06	Altes Hochschulv.	Nord-West	Diakoniestation Stadtmitte
Wendenmühle	1	5	2	4 D	61	Wenden	Nord	Diakoniestation Schw. Berg
Wendenring	1	23	2	22	06	Altes Hochschulv.	Nord-West	Diakoniestation Stadtmitte
Wendenring	25	39	26	40	16	Nordbahnhof	Ottenroder Straße	Ambet
Wendenstraße	1	37 A	2	38 B	05	Neustadt	Östl. Ringgebiet (N)	Diakoniestation Stadtmitte
Wendenstraße	39	69	42	62	02	Hagen	Östl. Ringgebiet (N)	Diakoniestation Stadtmitte
Wendentorwall	1	25	2	26	02	Hagen	Östl. Ringgebiet (N)	Diakoniestation Stadtmitte
Wendhäuser Weg	1	11	2	12	67	Dibbesdorf	Ost	Diakoniestation Nordost
Werder	1	9	2	8	05	Neustadt	Östl. Ringgebiet (N)	Diakoniestation Stadtmitte
Werkstättenweg	7	7	6	28	11	Wilhelmitor-Süd	Frankfurter Straße	Diakoniestation Stadtmitte
Werrastraße	1	37	2	26	27	Rothenburg	Weststadt	Dt. Rotes Kreuz

# Straßenverzeichnis für Sozialstationen und Nachbarschaftshilfen in Braunschweig

Straßenname	Hausnummern				Statistischer Bezirk		Nachbarschaftshilfe	Sozialstation
	ungerade		gerade					
	von	bis	von	bis	Nr.	Name	Name	Name
<b>Wesemeierstraße</b>	1	33	2	32	53	Südstadt	Südost	Caritas
Weserstraße	1	31	2	2	27	Rothenburg	Weststadt	Dt. Rotes Kreuz
Westbahnhof	1	9	2	8	11	Wilhelmitor-Süd	Frankfurter Straße	Diakoniestation Stadtmitte
Westerbergstraße	85	93	90	98	74	Rünigen	Frankfurter Straße	Dt. Rotes Kreuz
Westerbergstraße	-	-	2	18	56	Broitzem	Weststadt	Dt. Rotes Kreuz
Westfalenplatz	1	15	2	14	48	Querum	Ost	Diakoniestation Nordost
Weststraße	1	7 C	6	128	70	Rautheim	Südost	Caritas
Wichernstraße	3	63	4	62	45	Kralenriede	Ottenroder Straße	Diakoniestation Schw. Berg
Wieblingenweg	1	33	2	16	38	Veltenhof	Nord	Diakoniestation Schw. Berg
Wiedebeinstraße	1	81	4	18	14	Petritor-West	Nord-West	Diakoniestation Stadtmitte
Wiedweg	1	9	-	-	28	Weinberg	Weststadt	Dt. Rotes Kreuz
Wielandstraße	1	45	2	24	72	Stöckheim	Heidberg/Melverode	Caritas
Wiendruwestraße	1	5	2	6	19	Riddagshausen	Ost	Diakoniestation Nordost
Wiener Straße	1	21	2	20	42	Vorwerksiedlung	Nord	Diakoniestation Schw. Berg
Wiesengrund	1	41	2	42	67	Dibbesdorf	Ost	Diakoniestation Nordost
Wiesenstraße	1	17	2	18	07	Am Hagenring	Östl. Ringgebiet (N)	Diakoniestation Stadtmitte
Wiesental	1	17	2	8	38	Veltenhof	Nord	Diakoniestation Schw. Berg
Wiesweg	1	21	2	20	56	Broitzem	Weststadt	Dt. Rotes Kreuz
Wildemannstraße	3	11	4	12	74	Rünigen	Frankfurter Straße	Dt. Rotes Kreuz
Wilhelm-Bode-Straße	1	5	2	6	08	Prinzenpark	Am Wasserturm	Diakoniestation Stadtmitte
Wilhelm-Bode-Straße	7	51	8	52	07	Am Hagenring	Östl. Ringgebiet (N)	Diakoniestation Stadtmitte
Wilhelm-Börker-Straße	1	11	2	8	18	Gliesmarode	Ost	Diakoniestation Nordost
Wilhelm-Busch-Straße	1	17	2	14	08	Prinzenpark	Am Wasserturm	Diakoniestation Stadtmitte
Wilhelmitorufer	1	5	2	4	11	Wilhelmitor-Süd	Frankfurter Straße	Diakoniestation Stadtmitte
Wilhelmitorwall	1	37	2	38	04	Hohetor	Frankfurter Straße	Diakoniestation Stadtmitte
Wilhelm-Raabe-Straße	1	23	2	24	08	Prinzenpark	Am Wasserturm	Diakoniestation Stadtmitte
Wilhelm-Raabe-Weg	1	31	2	30	46	Bienrode	Nord	Diakoniestation Nordost
Wilhelmshavener Straße	1	43	2	42	44	Schuntersiedlung	Ottenroder Straße	Diakoniestation Schw. Berg
Wilhelmshöhe	1	15	2	14	66	Hondelage	Ost	Diakoniestation Nordost
Wilhelmstraße	1	103	4	100	02	Hagen	Östl. Ringgebiet (N)	Diakoniestation Stadtmitte
Willstätterstraße	1	5	2	10	32	Kanzlerfeld	In den Rosenäckern	Ambet
Wilmerdingstraße	1	13	2	14	11	Wilhelmitor-Süd	Frankfurter Straße	Diakoniestation Stadtmitte
Wilmersdorfweg	3	5	-	-	67	Dibbesdorf	Ost	Diakoniestation Nordost
Wilsedeweg	1 B	9	2	18	63	Thune	Nord	Diakoniestation Schw. Berg
Windausstraße	1	39	-	-	32	Kanzlerfeld	In den Rosenäckern	Ambet
Windberg	13	31	4	30	60	Lamme	In den Rosenäckern	Ambet
Wipperstraße	-	-	2	12	27	Rothenburg	Weststadt	Dt. Rotes Kreuz
Wittekindstraße	1	13	2	14	15	Petritor-Nord	Nord-West	Ambet
Wittenbergstraße	1	5	2	8	54	Heidberg	Heidberg/Melverode	Caritas
Witzlebenstraße	1	33	2	28	32	Kanzlerfeld	In den Rosenäckern	Ambet
Wodanstraße	13	39	12	38	16	Nordbanhof	Ottenroder Straße	Diakoniestation Schw. Berg
Wodanstraße	-	-	42	42	43	Siegriedviertel	Ottenroder Straße	Diakoniestation Schw. Berg
Wöhlerstraße	1	21	2	22	32	Kanzlerfeld	In den Rosenäckern	Ambet
Wöhrdenweg	-	-	20	20	47	Querumer Forst	Ost	Diakoniestation Nordost
Wolfenbütteler Straße	3	39	2	38 A	10	Bürgerpark	Böcklerstraße	Caritas
Wolfenbütteler Straße	41	49	42	48 A	23	Zuckerberg	Böcklerstraße	Caritas
Wolfenbütteler Straße	51	51 A	52	52	55	Melverode	Heidberg/Melverode	Caritas
Wolfenbütteler Straße	55	57	54	56	24	Am Südsee	Böcklerstraße	Caritas
Wolfenbütteler Straße	59	85	58	86	10	Bürgerpark	Böcklerstraße	Caritas
Wolfshagenweg	1	11	2	10	53	Südstadt	Südost	Caritas
Wolfskamp	1	19	2	18 A	68	Volkmarode	Ost	Diakoniestation Nordost
Wolfstraße	1	15	2	4	66	Hondelage	Ost	Diakoniestation Nordost
Wollmarkt	1	13	2	14	05	Neustadt	Östl. Ringgebiet (N)	Diakoniestation Stadtmitte
Wormsstraße	1	19	2	8	38	Veltenhof	Nord	Diakoniestation Schw. Berg
Wümmeweg	1	9	2	10	27	Rothenburg	Weststadt	Dt. Rotes Kreuz
Wuppertaler Straße	1	35	2	34	48	Querum	Ost	Diakoniestation Nordost
Wurmbergstraße	1	75	2	74	25	Gartenstadt	Frankfurter Straße	Diakoniestation Stadtmitte
Yorckstraße	3	9	2	8	08	Prinzenpark	Am Wasserturm	Diakoniestation Stadtmitte
Zedernweg	1	5	2	6	66	Hondelage	Ost	Diakoniestation Nordost
Zeisigweg	1	7	2	8	61	Wenden	Nord	Diakoniestation Schw. Berg
Zeiskamweg	1	21	2	30	38	Veltenhof	Nord	Diakoniestation Schw. Berg
Zeppelinstraße	1	7	2	6	07	Am Hagenring	Östl. Ringgebiet (N)	Diakoniestation Stadtmitte
Ziegelkamp	3	77	2	76	68	Volkmarode	Ost	Diakoniestation Nordost
Ziegelmasch	3	21	2	22	63	Thune	Nord	Diakoniestation Schw. Berg
Ziegelofen	1	9	2	24	66	Hondelage	Ost	Diakoniestation Nordost
Ziegenmarkt	1	7	2	6	01	Kernstadt	Am Wasserturm	Caritas
Ziethenstraße	1	7	2	4	08	Prinzenpark	Am Wasserturm	Diakoniestation Stadtmitte

# Straßenverzeichnis für Sozialstationen und Nachbarschaftshilfen in Braunschweig

Straßenname	Hausnummern				Statistischer Bezirk		Nachbarschaftshilfe	Sozialstation
	ungerade		gerade					
	von	bis	von	bis	Nr.	Name	Name	Name
<b>Zimmermannweg</b>	1	31	2	32	53	Südstadt	Südost	Caritas
Zimmerstraße	1	5 A	2	4	06	Altes Hochschulv.	Östl. Ringgebiet (N)	Diakoniestation Stadtmitte
Zimmerstraße	9	21	8	20	07	Am Hagenring	Östl. Ringgebiet (N)	Diakoniestation Stadtmitte
Zimmerstraße	25	27	24	26	06	Altes Hochschulv.	Östl. Ringgebiet (N)	Diakoniestation Stadtmitte
Zobtenstraße	1	5	2	4	55	Melverode	Heidberg/Melverode	Caritas
Zollkamp	1	5	2	16	74	Rüningen	Frankfurter Straße	Dt. Rotes Kreuz
Zoppotstraße	1	15	2	14	61	Wenden	Nord	Diakoniestation Schw. Berg
Zorgestraße	1	37	2	36	73	Leiferde	Heidberg/Melverode	Caritas
Zu den Sundern	1	29	2	12	63	Thune	Nord	Diakoniestation Schw. Berg
Zuckerbergweg	1	47 G	2	50	23	Zuckerberg	Böcklerstraße	Caritas
Zum Ackerberg	1	49	2	38	70	Rautheim	Südost	Caritas
Zum Frieden	1	3	2	4	60	Lamme	In den Rosenäckern	Ambet
Zum Heseberg	1	23	2	22	70	Rautheim	Südost	Caritas
Zum Jägertisch	1	15	2	14	71	Mascherode	Südost	Caritas
Zum Kahlenberg	15	15	-	-	64	Waggum	Nord	Diakoniestation Nordost
Zum Lindenplatz	1	9 A	2	2	72	Stöckheim	Heidberg/Melverode	Caritas
Zum Ölpersee	3	23	2	20	37	Schwarzer Berg	Nord	Diakoniestation Schw. Berg
Zum Steinbruch	3	11 B	2	20	71	Mascherode	Südost	Caritas
Zum Wiesengrund	1	7	2	6	36	Ölper	Nord-West	Ambet
Zum Wiesental	1	7	2	8	48	Querum	Ost	Diakoniestation Nordost
Zur Hagenriede	1	5	2	6	66	Hondelage	Ost	Diakoniestation Nordost
Zur Siekwiese	1	17	2	12	72	Stöckheim	Heidberg/Melverode	Caritas
Zur Wabe	1	3	2	2	70	Rautheim	Südost	Caritas
Zweibrückenstraße	1	9	2	14	30	Lehndorf Siedlung	In den Rosenäckern	Ambet
Zwischen den Bächen	1	9	2	2	19	Riddagshausen	Ost	Diakoniestation Nordost