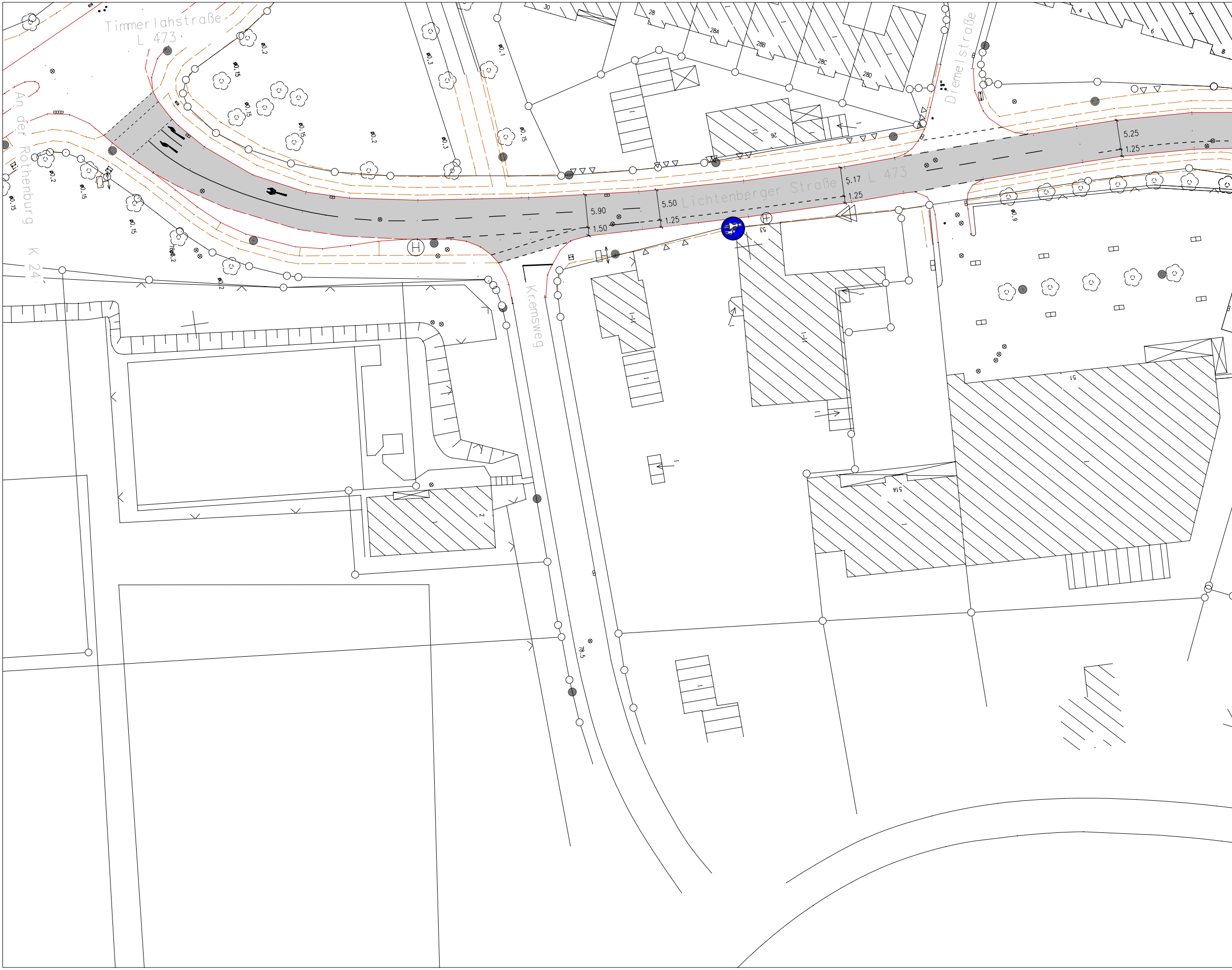
Timmerlahstraße
L 473
An der Rothenburg
K 24
Lichtenberger Straße
L 473
Diemelstraße
Kremsweg
5.90
1.50
5.50
1.25
5.17
1.25
5.25
1.25
30
28
28A
28B
28C
28D
26
4
6
8
53
51
51A
2
78.5
ø0.2
ø0.15
ø0.3
ø0.1
ø0.9

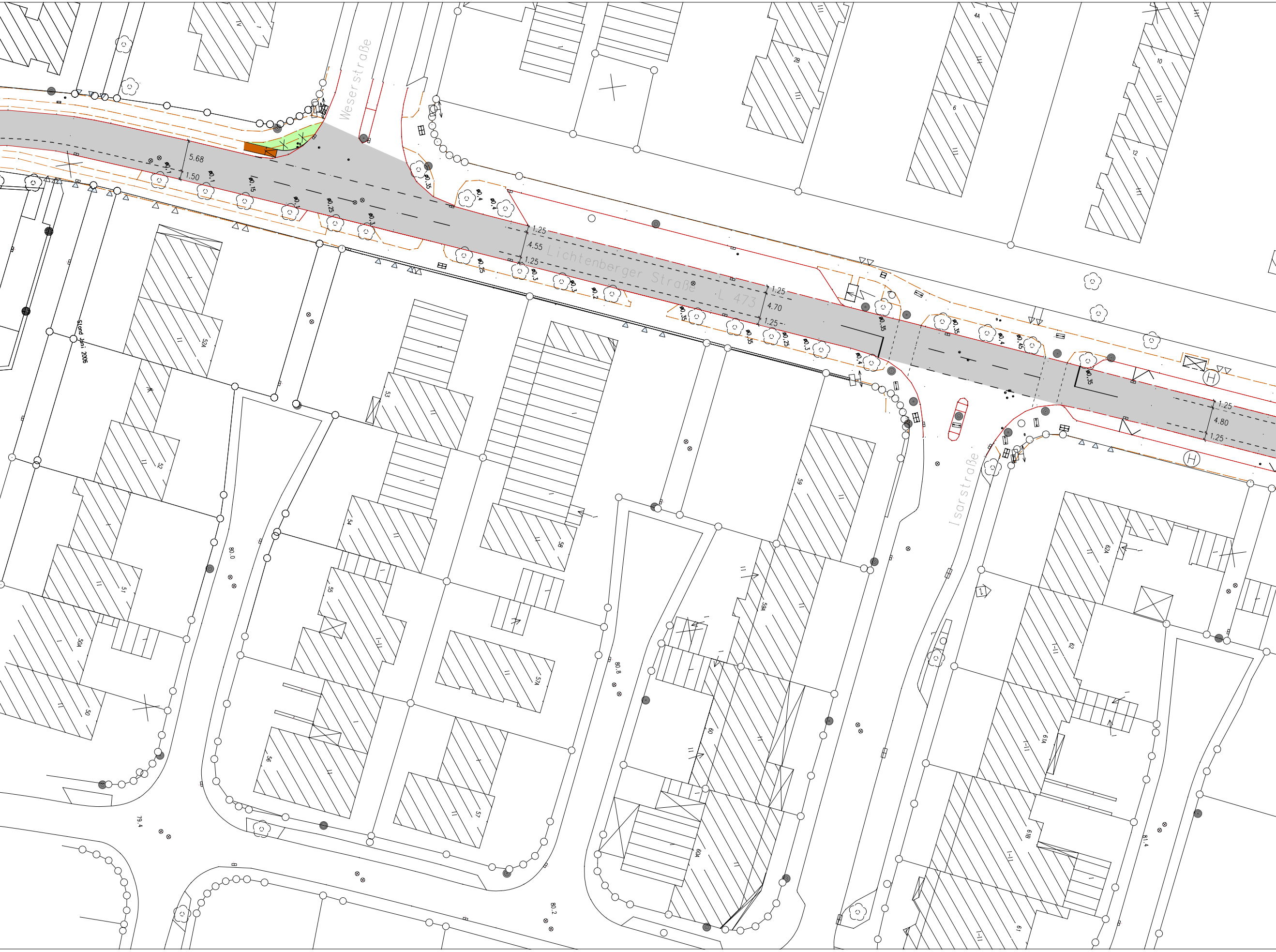
Weserstraße
Lichtenberger Straße
L 473
Isarstraße
Stand Juni 2006
5.68
1.50
1.25
4.55
1.25
1.25
4.70
1.25
1.25
4.80
1.25
ø0.1
ø0.15
ø0.25
ø0.3
ø0.35
ø0.4
ø0.45
ø0.2
2B
4A
6
10
12
52A
52
51
50A
50
53
54
55
56
57
57A
58
59
59A
60
60A
61
61A
61B
62
62A
80.0
80.8
79.4
80.2
81.4
I
II
III
IV
I-II
H

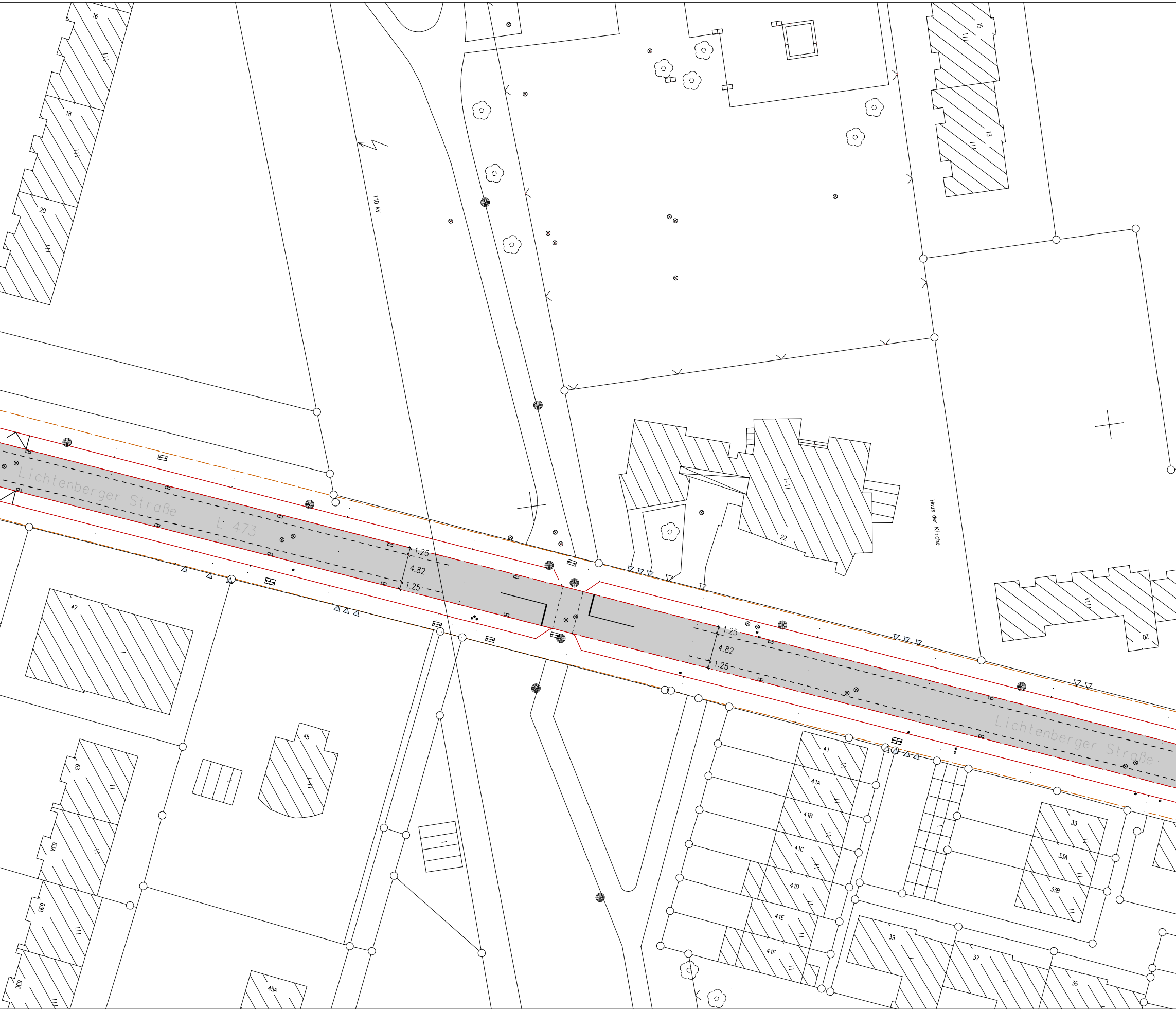
16
III
18
III
20
III
110 kV
15
III
13
III
Haus der Kirche
I-II
22
VIII
20
Lichtenberger Straße
L 473
1.25
4.82
1.25
1.25
4.82
1.25
Lichtenberger Straße
47
I
45
I-II
63
II
63A
II
63B
III
63C
III
45A
I
I
41
41A
41B
41C
41D
41E
41F
II
33
33A
33B
II
39
37
35
I

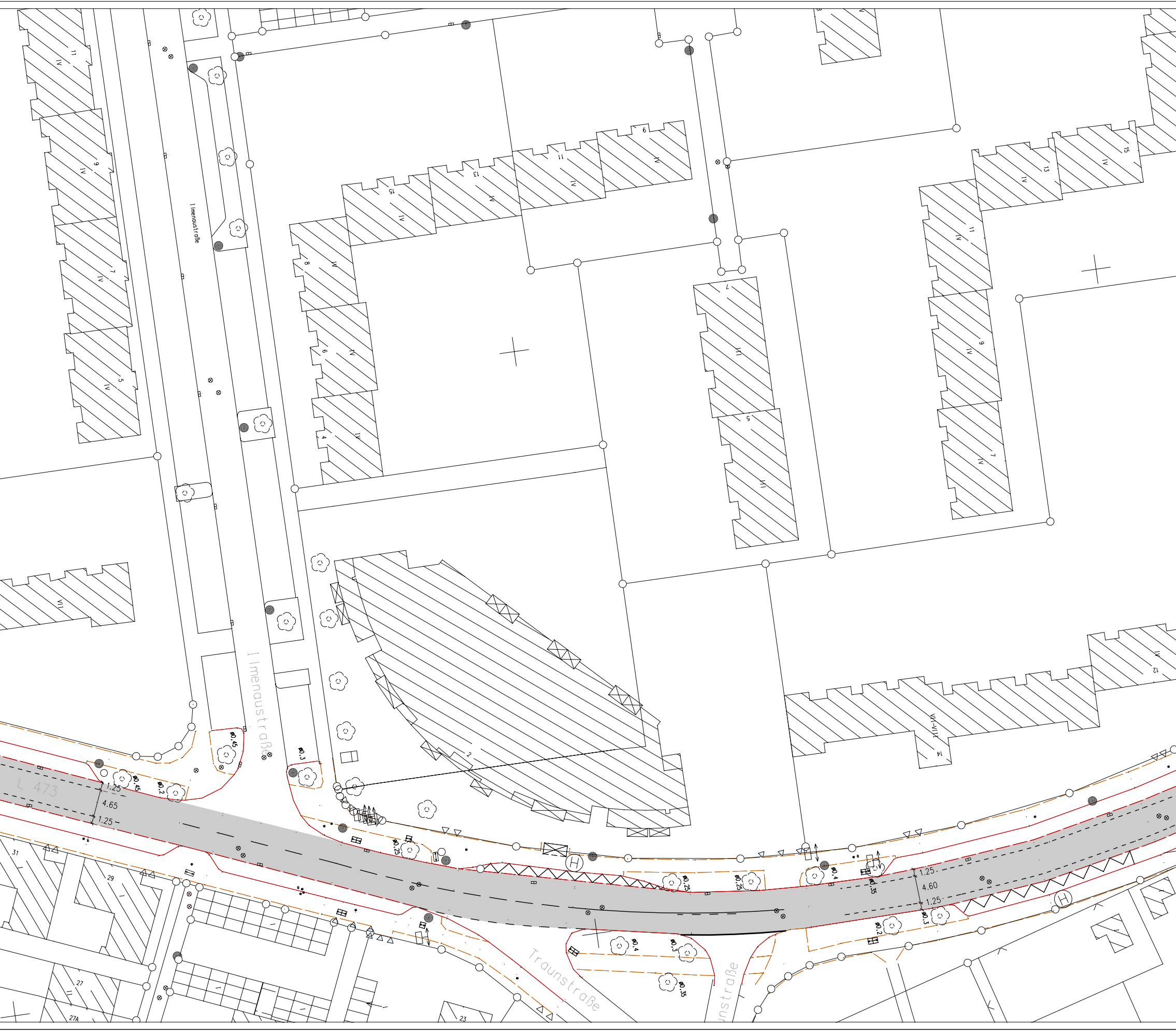
Ilmenaustraße
Ilmenaustraße
Traunstraße
unstraße
L 473
1.25
4.65
1.25
1.25
4.60
1.25
ø0.45
ø0.45
ø0.2
ø0.3
ø0.25
ø0.25
ø0.25
ø0.4
ø0.35
ø0.3
ø0.2
ø0.4
ø0.3
ø0.35
H
H
IV
VII
VII–VIII
2
4
5
6
7
8
9
11
12
13
14
15
23
27
27A
29
31

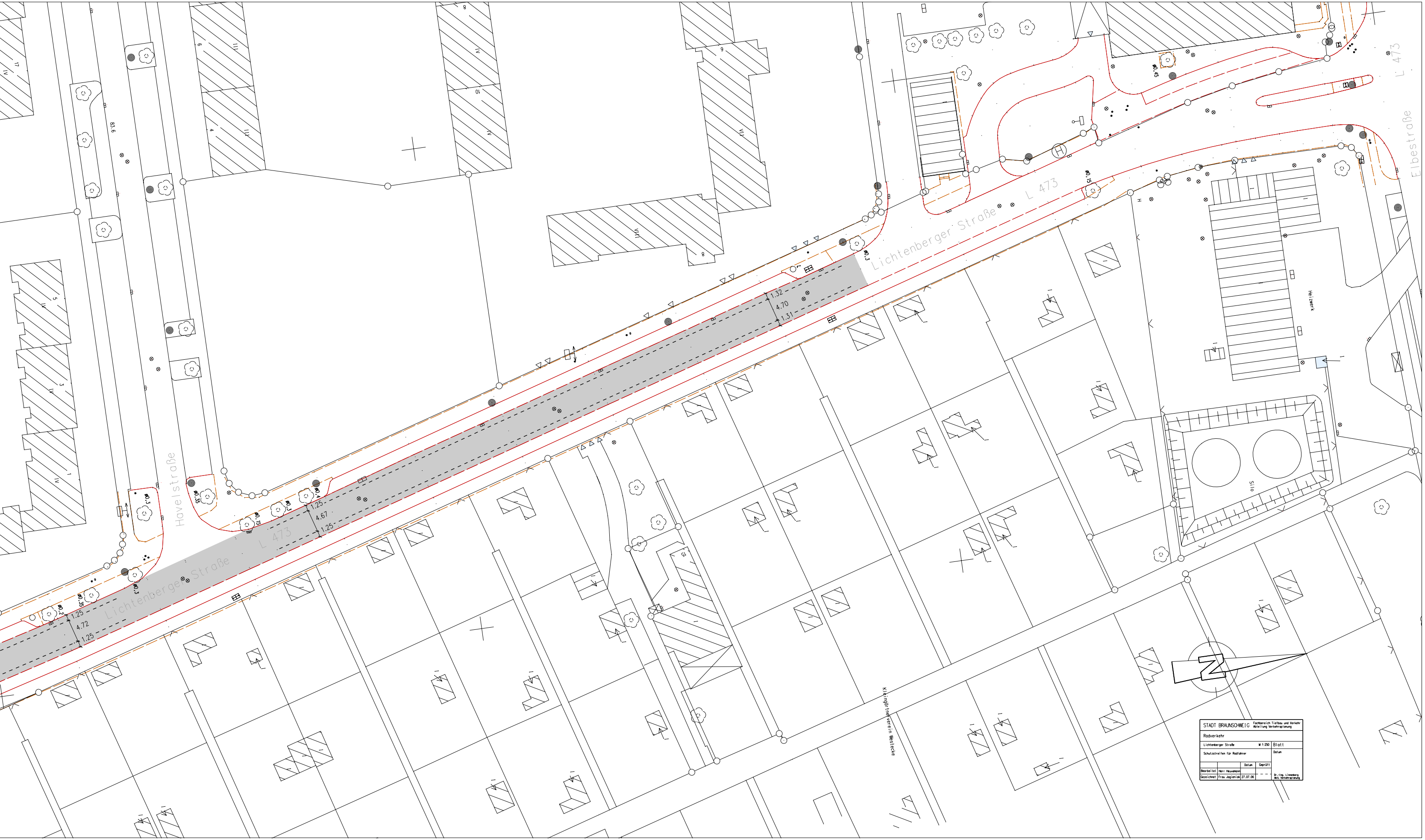
Lichtenberger Straße
L 473
Lichtenberger Straße
L 473
Havelstraße
Elbestraße
L 473
Kleingärtnerverein Westecke
Heizwerk
Silo
1.32
4.70
1.31
1.25
4.67
1.25
1.25
4.72
1.25
Ø0.3
Ø0.45
Ø0.15
Ø0.35
Ø0.4
Ø0.2
83.6
H

STADT BRAUNSCHWEIG
Fachbereich Tiefbau und Verkehr
Abteilung Verkehrsplanung

Radverkehr

Lichtenberger Straße			M 1:250	Blatt
Schutzstreifen für Radfahrer				Datum
		Datum	Geprüft	
Bearbeitet	Herr Heuvemann			
Gezeichnet	Frau Jagieniak	27.07.06		Dr.-Ing. Linnenberg Abtl. Verkehrsplanung