






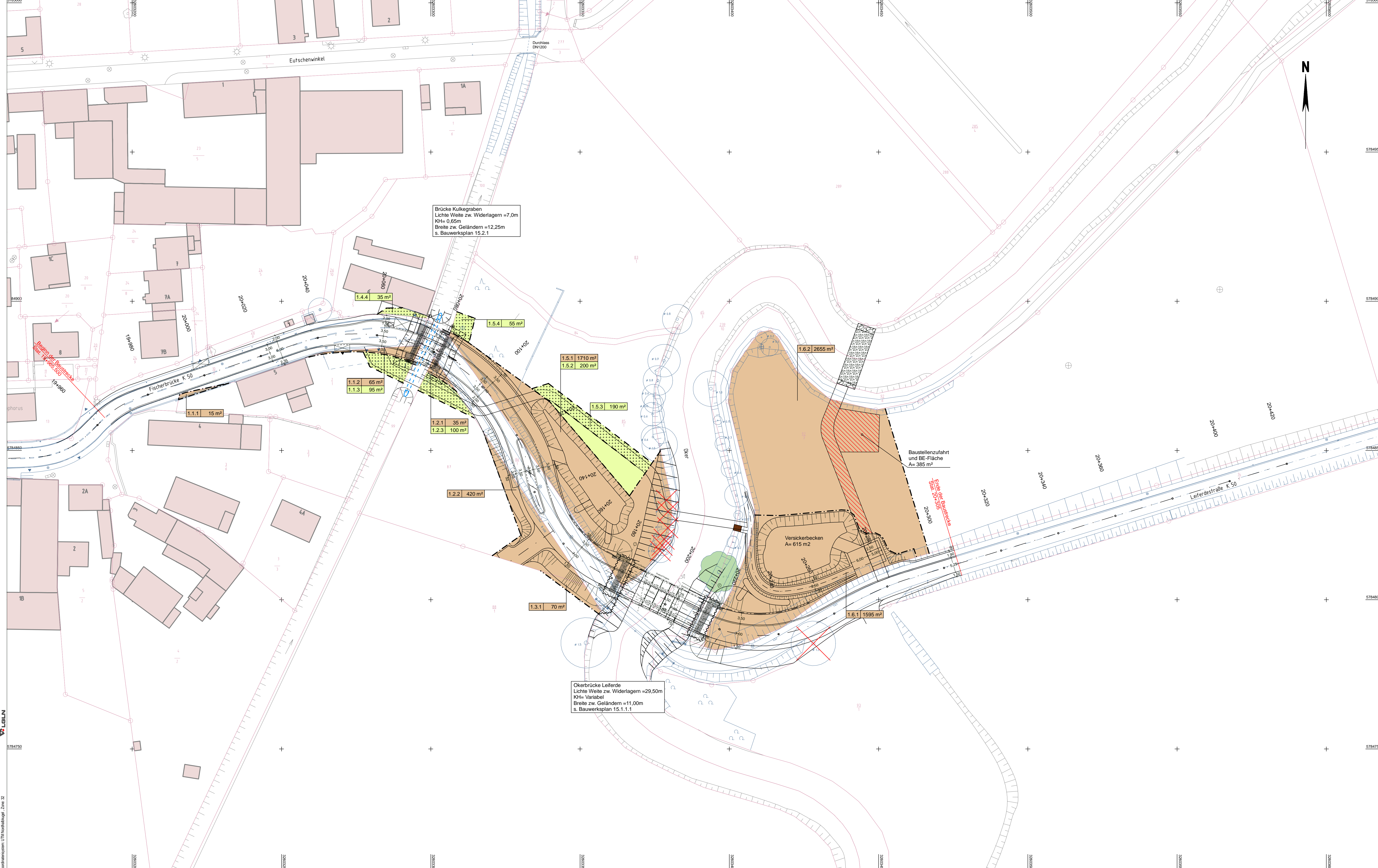



Zeichenerklärung

- Grunderwerb**
-  zu erwerbende Fläche
 -  vorübergehend in Anspruch zu nehmende Fläche
 -  dauernd zu belastende Fläche
 -  geplanter Gebäudeabbruch
 -  Gebäude bereits abgebrochen
- 1.4.1 | 345 m** lfd. Nr. im Grunderwerbsverzeichnis / Größe der Teilfläche
 1 Nr. des Grunderwerbsplanes
 4 lfd. Nr. des betroffenen Flurstückes
 1 Teilfläche eines Flurstückes
-  Flurstücksgrenze
 Flurstücksnummer



Brücke Kulkegraben
 Lichte Weite zw. Widerlagern = 7,0m
 KH= 0,65m
 Breite zw. Geländern = 12,25m
 s. Bauwerksplan 15.2.1



Okerbrücke Leiferde
 Lichte Weite zw. Widerlagern = 29,50m
 KH= Variabel
 Breite zw. Geländern = 11,00m
 s. Bauwerksplan 15.1.1.1

Baustellenzufahrt
 und BE-Fläche
 A= 385 m²

Versickerbecken
 A= 615 m²

Quelle: Auszug aus den Grunddaten der Niedersächsischen Vermessungs- und Katasterverwaltung
 ©2012 Länderrat für Geodäsie, Vermessungswesen und Landvermessung Niedersachsen (LGN)
 Koordinatensystem: UTM Nordeuropäisch, Zone 32

Index	Datum	Art der Änderung	Bearbeitet

Projekt	Neubau der Okerbrücke Leiferde				
Auftraggeber	Stadt Braunschweig			gez. I.A. Gerstenberg 20.09.2019	
Planung	BPR Dipl.-Ing. Bernd F. Künne & Partner Beratende Ingenieure mbB			 gez. Pfeiffer 20.09.2019	
Leistungsphase	Genehmigungsplanung				
Planbezeichnung	Grunderwerbsplan				
Projektnummer	Maßstab	Datum	Bearbeitet	Geprüft	Plannummer
2587	1:500	09.2019	PB/ij		10.1.1