







## Folgende Unterlagen/ Bauvorlagen sind grundsätzlich einzureichen:

<ul style="list-style-type: none"> <li>■ vollständig ausgefülltes Antragsformular</li> </ul>		
<ul style="list-style-type: none"> <li>■ qualifizierter Lageplan (§ 11 (4) BauVorIVO) mit dokumentenechter Eintragung und Vermaßung der geplanten Baumaßnahme <i>Dateiname: 02_qualifizierter Lageplan</i> <b>oder</b> einfacher Lageplan (§ 11 (3) BauVorIVO) mit dokumentenechter Eintragung und Vermaßung der geplanten Baumaßnahme, sofern die Baumaßnahme nicht im Abstandsbereich von 3 Metern zu den Grundstücksgrenzen liegt <i>Dateiname: 02_einfacher Lageplan</i></li> <li>■ aktueller Auszug aus dem Bebauungsplan <b>oder</b> Eintragung der Festsetzungen des Bebauungsplanes im Lageplan (sofern vorhanden) <i>Dateiname: 02_B-Plan</i></li> </ul>		
<ul style="list-style-type: none"> <li>■ Bauzeichnungen grundsätzlich im Maßstab 1:100 (§12 NBauVorIVO): (mit Darstellung der baulichen Änderungen: <b>neue Bauteile = rot</b>, <b>wegfallende Bauteile = gelb</b>, vorhandene Bauteile = schwarz) <ul style="list-style-type: none"> <li>○ Grundrisse <i>Dateiname: 03_Grundriss EG, 03_Grundriss OG 1 usw.</i></li> <li>○ Ansichten <i>Dateiname: 03_Ansicht Sueden, 03_Ansicht Osten usw.</i></li> <li>○ Schnitte (vom Gesamtgebäude, mit Darstellung der vorhandenen und künftigen Geländeoberfläche) <i>Dateiname: 03_Schnitt A-A, 03_Schnitt B-B C-C usw.</i></li> </ul> </li> </ul>		
<ul style="list-style-type: none"> <li>■ Baubeschreibung <i>Dateiname: 04_Baubeschreibung</i></li> </ul>		
<ul style="list-style-type: none"> <li>■ Berechnung der bebauten Fläche und des umbauten Raumes (DIN 277) <i>Dateiname: 05_Berechnung Brutto-Rauminhalt</i></li> <li>■ Berechnung des Maßes der baulichen Nutzung, sofern ein Bebauungsplan mit der Festsetzung über das Maß der baulichen Nutzung vorliegt (GRZ = Grundflächenzahl, GFZ = Geschossflächenzahl) <i>Dateiname: 05_Berechnung GRZ bzw. 05_Berechnung GFZ bzw. 05_Berechnung BMZ</i></li> <li>■ Berechnung des Rohbauwertes <b>oder</b> des Herstellungswertes <i>Dateiname: 05_Berechnung Rohbauwert bzw. 05_Berechnung Herstellungswert</i></li> </ul>		
<ul style="list-style-type: none"> <li>■ Erklärung der Tragwerksplanerin / des Tragwerksplaners über die Erstellung der Nachweise der Standsicherheit, sofern diese nach § 65 Abs. 2 Satz 1 Halbsatz 1 NBauO nicht zu prüfen sind <i>Dateiname: 06_Erklaerung Tragwerksplaner</i></li> </ul>		
<ul style="list-style-type: none"> <li>■ Erklärung für die Teilnahme am digitalen Bauantragsverfahren</li> </ul>		

Stand: 8/2024

- Über die Schaltflächen  können Sie die verschiedenen Formulare aufrufen. Mithilfe der Ankreuzfelder können Sie kontrollieren, dass Sie alle erforderlichen Unterlagen vorbereitet haben.
- Weitere Unterlagen können in Abhängigkeit der konkreten Art des Vorhabens noch erforderlich werden.
- Beachten Sie bitte folgende Anforderungen aus der Anlage 1 NBauVorlVO für eine digitale Antragstellung: die Dateien sind entsprechend der Dokumentenstruktur zu benennen.