

mNN

94

93

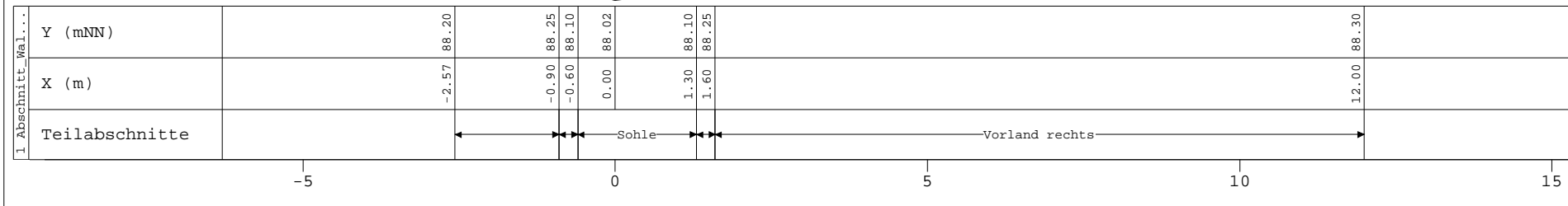
92

91

90

89

WSP [mNN]	Q [m³/s]
HQ	88.33
MQ	88.12



Y (mNN)	X (m)	Teilabschnitte
88.20	-2.57	Sohle
88.25	-0.90	
88.10	-0.60	Vorland rechts
88.02	0.00	
88.10	1.30	
88.25	1.60	
88.30	12.00	

1 Abschnitt Waldrinne Planung

Profildarstellung
Jabron 6.x


Kilometer 0.000
X-Maßstab 1 : 100
Y-Maßstab 1 : 50

Schmal + Ratzbor
Ingenieurbüro für Umweltplanung
Im Bruche 10
31276 Lehrte, OT Allige
Tel. 05132-889840 Fax. 05132-823779
E-mail: info@schmalratzbor.de

**Naturnahe Umgestaltung
des Beberbaches
bei Braunschweig
Antrag auf Planfeststellung**

Datum	Name	Gepr.	Auftraggeber
25.02.2013	TF	GR	Stadt Braunschweig Stadtplanung und Umweltschutz Abteilung Umweltschutz
Stand			Untere Wasserbehörde

mNN



WSP [mNN]	Q [m³/s]
HQ	88.76 0.39
MQ	88.44 0.02

1 Abschnitt_Wald...	Y (mNN)	88.80	88.76	88.40	88.40	88.76	88.80
	X (m)	-8.07	-0.56	-0.20	0.60	0.96	5.72
	Teilabschnitte	Vorland links					

1 Abschnitt Waldrinne Planung

Profildarstellung
Jabron 6.x

Kilometer 0.177
X-Maßstab 1 : 100
Y-Maßstab 1 : 50

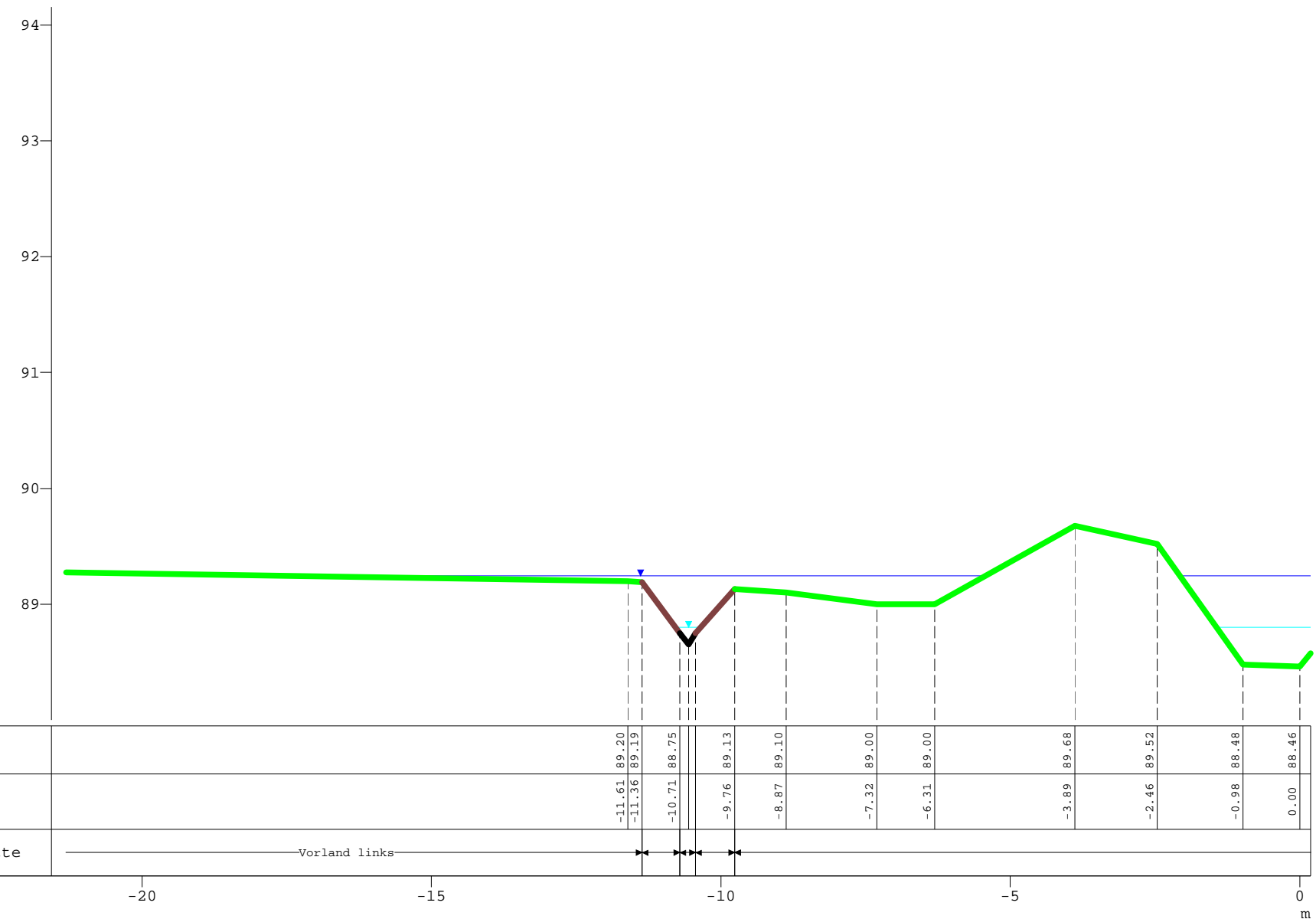
Schmal + Ratzbor Ingenieurbüro für Umweltplanung
 Im Brüche 10 31276 Lehnte OT Allige
 tel. 05132-8889840 fax. 05132-823779
 e-mail: info@schmalratzbor.de

**Naturnahe Umgestaltung
des Beberbaches
bei Braunschweig**

Antrag auf Planfeststellung

Datum	Name	Gepr.	Auftraggeber:
25.02.2013	TF	GR	Stadt Braunschweig
Stand			Stadtplanung und Umweltschutz
Stand			Abteilung Umweltschutz
Stand			Untere Wasserbehörde

mNN



1 Abschnitt_Wald...	
Y (mNN)	
X (m)	
Teilabschnitte	Vorland links

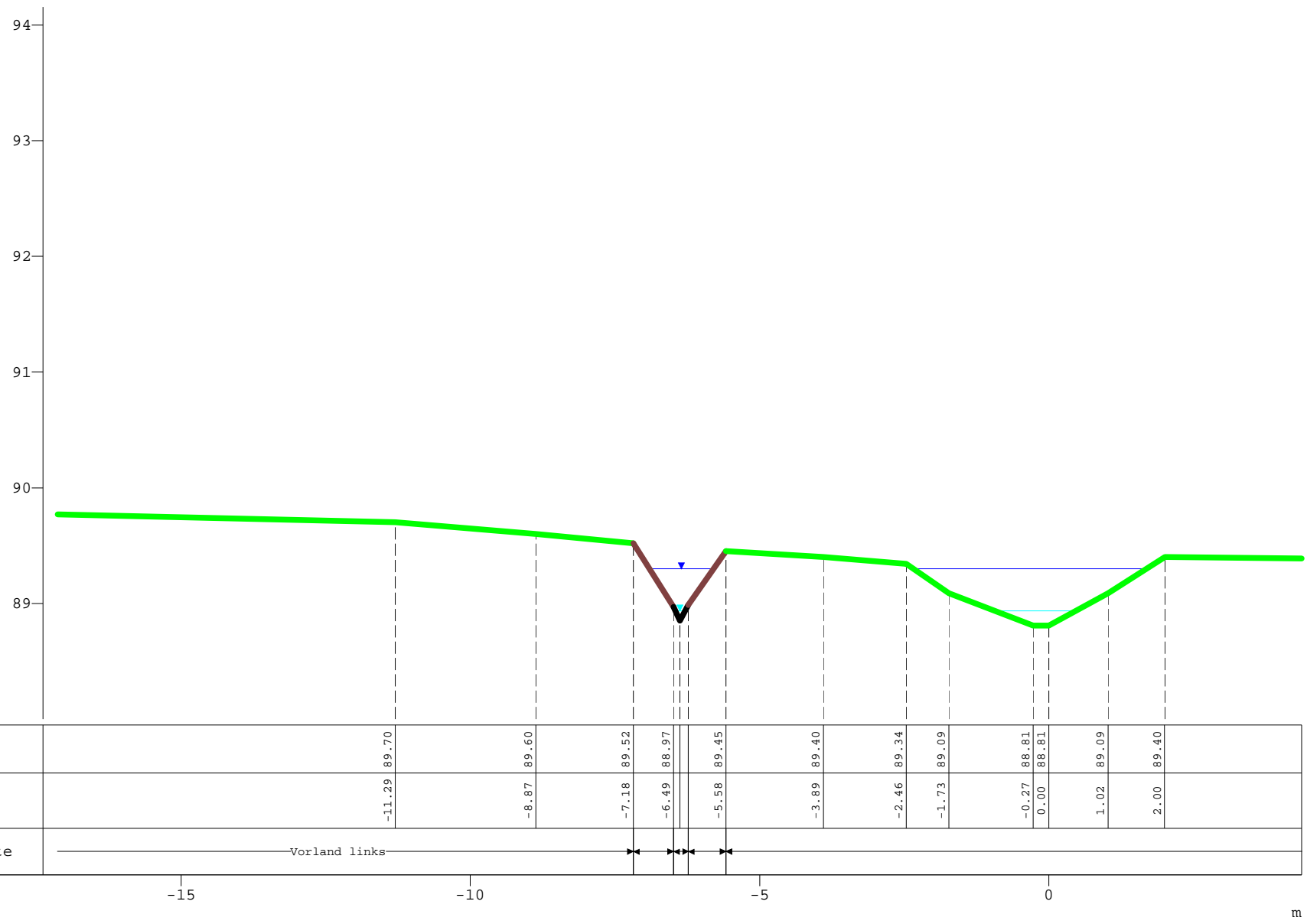
1 Abschnitt Waldrinne Planung

Profildarstellung
Jabron 6.x

Kilometer 0.425
X-Maßstab 1 : 100
Y-Maßstab 1 : 50

Schmal + Ratzbor		Ingenieurbüro für Umweltplanung	
Im Brüche 10		31276 Lehnte OT Allge	
Tel. 05132-8889840		Fax. 05132-823779	
E-mail: info@schmalratzbor.de			
Naturnahe Umgestaltung des Beberbaches bei Braunschweig			
Antrag auf Planfeststellung			
Datum:	Name:	Gepr.:	Auftraggeber:
25.02.2013	TF	GR	Stadt Braunschweig
Stand:			Stadtplanung und Umweltschutz
Stand:			Abteilung Umweltschutz
Stand:			Untere Wasserbehörde

mNN



1 Abschnitt Waldrinne Planung

Profildarstellung

Jabron 6.x

Kilometer 0.558
 X-Maßstab 1 : 100
 Y-Maßstab 1 : 50

Schmal + Ratzbor Ingenieurbüro für Umweltplanung
 Im Brüche 10 31276 Lehnte OT Allige
 tel. 05132-889840 fax. 05132-823779
 e-mail: info@schmalratzbor.de

**Naturnahe Umgestaltung
 des Beberbaches
 bei Braunschweig**

Antrag auf Planfeststellung

Datum	Name	Gepr.	Auftraggeber:
25.02.2013	TF	GR	Stadt Braunschweig
Stand			Stadtplanung und Umweltschutz
Stand			Abteilung Umweltschutz
Stand			Untere Wasserbehörde

mNN

94

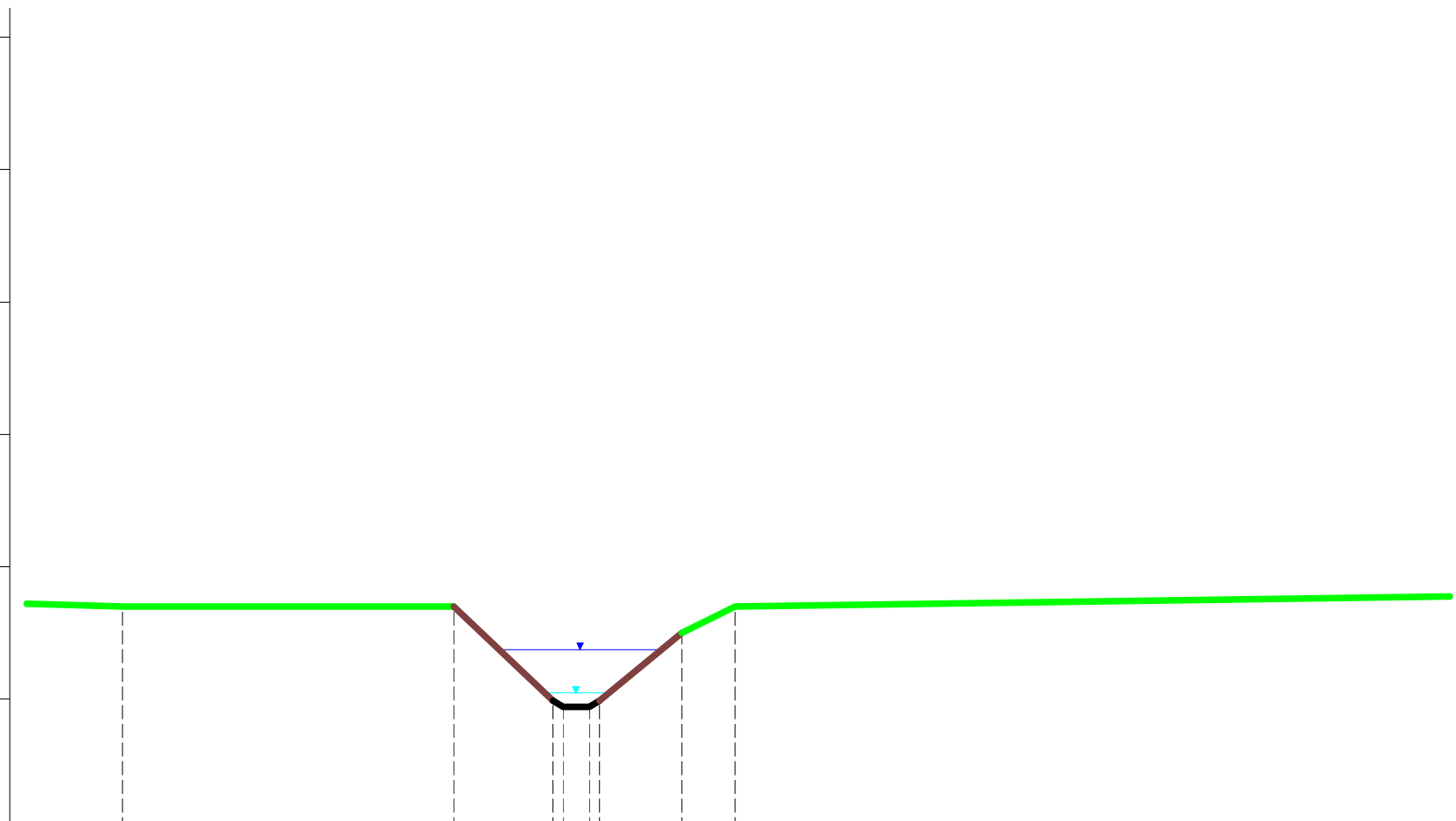
93

92

91

90

89



WSP [mNN]	Q [m³/s]
HQ	0.39
MQ	0.02

1 Abschnitt Wal...	Y (mNN)	-6.65	89.70	-1.65	89.70	-0.15	88.99	0.40	88.94	1.60	89.50	2.60	89.70
	X (m)												
	Teilabschnitte	Vorland links			Ufer links		Vorland rechts						

1 Abschnitt Waldrinne Planung

Profildarstellung

Jabron 6.x

Kilometer 0.609
 X-Maßstab 1 : 100
 Y-Maßstab 1 : 50

Schmal + Ratzbor Ingenieurbüro für Umweltplanung
 Im Brüche 10 31276 Lehnte OT Allgse
 tel. 05132-8898940 fax. 05132-823779
 e-mail: info@schmalratzbor.de

**Naturnahe Umgestaltung
 des Beberbaches
 bei Braunschweig**

Antrag auf Planfeststellung

Datum	Name	Gepr.	Auftraggeber
Stand 25.02.2013	TF	GR	Stadt Braunschweig
Stand			Stadtplanung und Umweltschutz
Stand			Abteilung Umweltschutz
			Untere Wasserbehörde