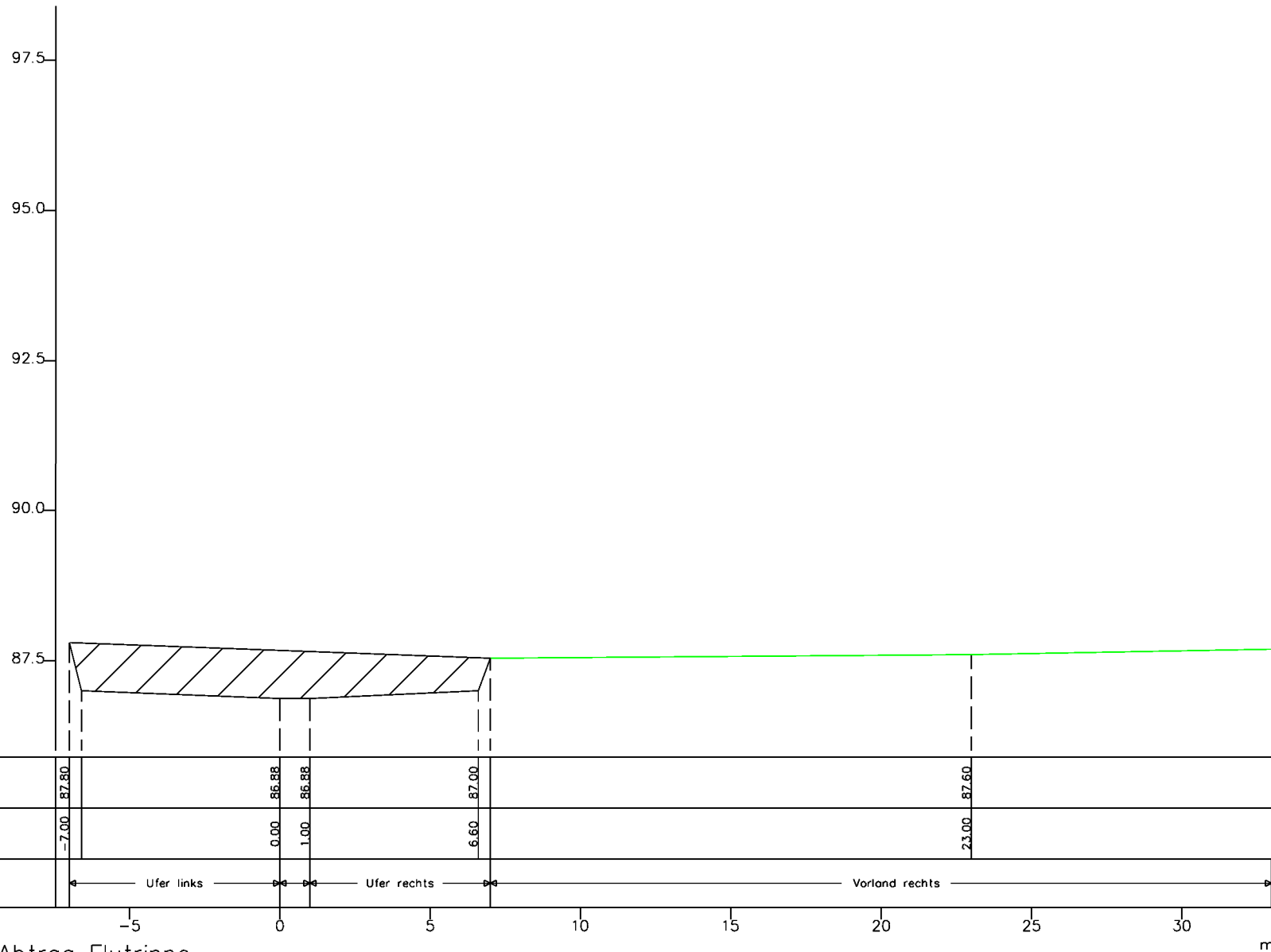


mNN



Auf- und Abtrag Flutrinne

Profildarstellung

Jabron 6.x

Kilometer 0.235
 X-Maßstab 1 : 200
 Y-Maßstab 1 : 100

Schmal + Ratzbar			
<small> Im Auftrag von 28700-00101-01 Mitter Tel. 0351-340110 Fax. 0351-4023779 Mail: info@schmal+ratzbar.de </small>		<small> Ingenieurbüro für Landschaftsplanung </small>	
Naturnaher Umgestaltung des Fließbereiches der Grunschweig			
Antrag auf Planfeststellung			
<small>Datum</small>	<small>Name</small>	<small>Exp.</small>	<small>Antraggeber</small>
<small>Stand</small>	26.09.2013	TF	GR
<small>Stand</small>			<small>Städtebauamt Stadtplanung und Landschaftsplanung Verkehrsamt</small>
<small>Stand</small>			
<small>Stand</small>			

mNN

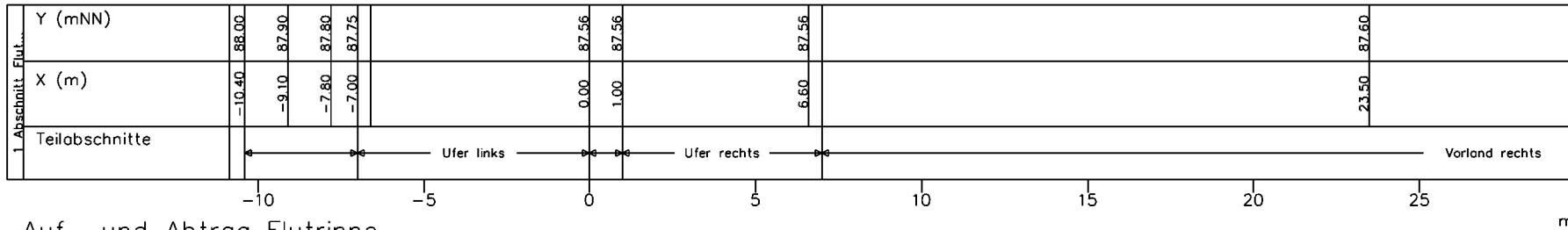
97.5

95.0

92.5

90.0

87.5



Auf- und Abtrag Flutrinne

Profildarstellung

Jabron 6.x

Kilometer 0.240
 X-Maßstab 1 : 200
 Y-Maßstab 1 : 100

Schmol & Rotzbar			
Ingenieurgesellschaft für Umweltschutz			
Naturnahe Umgestaltung des Seberbaches bei Braunschweig			
Antrag auf Planfeststellung			
Datum	Name	Stap	Antraggeber
20.09.2003	IV	OK	Stadt Braunschweig
			Abteilung für Umweltschutz
			Abteilung Umweltschutz
			Ulrich Böttcher

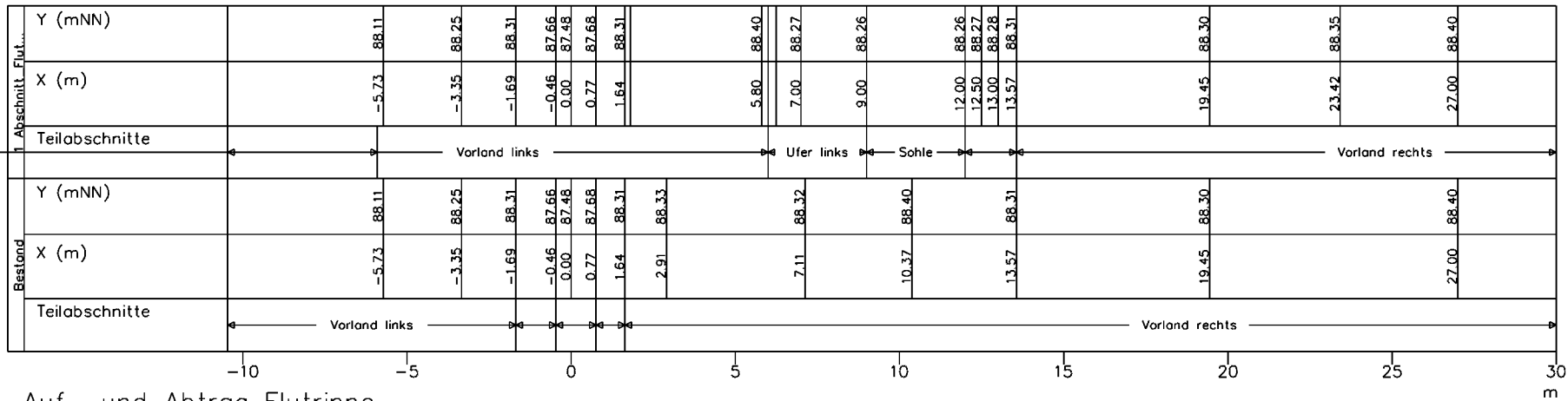
mNN

95.0

92.5

90.0

87.5



Auf- und Abtrag Flutrinne


Profildarstellung

Jabron 6.x

Kilometer 0.428
 X-Maßstab 1 : 200
 Y-Maßstab 1 : 100

Schmal + Rotzbor			
<small> Schmal + Rotzbor 37275 Lüneburg, Oldenburg Tel. 0431-366340 Fax 0431-366341 Email: schmal+rotzbor@t-online.de </small>			
Naturnahe Umgestaltung des Beberbaches bei Braunschweig			
Antrag auf Planfeststellung			
Ort	Plan	Obj.	Auftraggeber
Stand	26.03.2003	W	CR
Stand			Stadt Braunschweig Stadtplanung und Bauaufsicht Untere Wasserbehörde Untere Wasserbehörde
Stand			

mNN



1. Abschnitt Flu...	Y (mNN)	88.47	88.85	87.87	87.86	88.37	88.55	88.42	9.00	88.40	12.00	88.42	88.52	88.58	88.61
	X (m)	-6.55	-2.79	-1.27	0.00	1.27	5.50	6.50	9.00	12.00	13.50	13.97	22.22	27.35	
	Teilabschnitte	Vorland links					Ufer links		Sohle		Vorland rechts				
Bestand	Y (mNN)	88.47	88.85	87.87	87.86	88.37	88.42	88.52	88.61						
	X (m)	-6.55	-2.79	-1.27	0.00	1.27	3.75	13.97	27.35						
	Teilabschnitte	Vorland rechts													
		-5	0	5	10	15	20	25	30						

Auf- und Abtrag Flutrinne

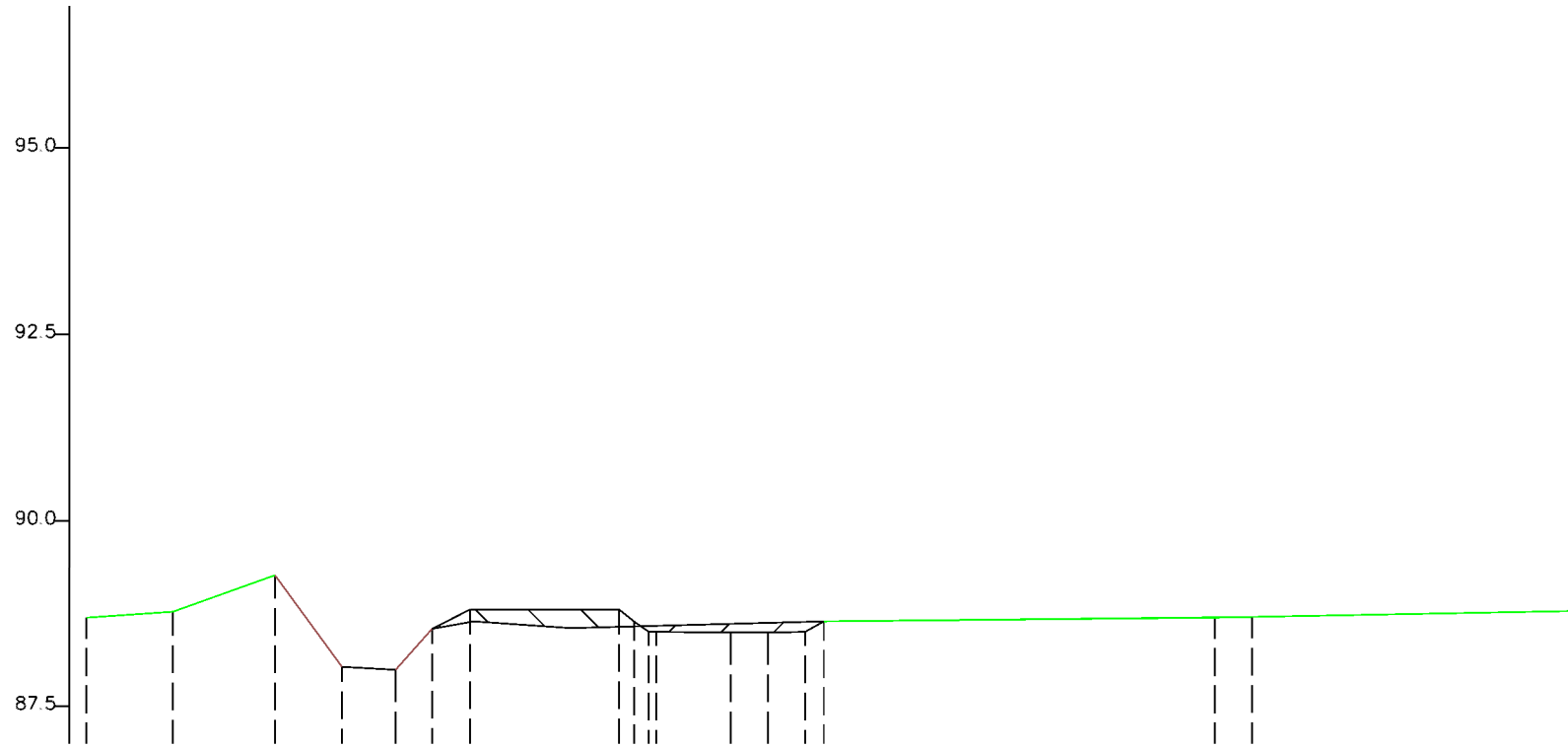
Profildarstellung

Jabron 6.x

Kilometer 0 550
 X-Maßstab 1 : 200
 Y-Maßstab 1 : 100

Schmal + Ratzbor			
<small>Str. 10/11 11 0315-1000/11 11 0315-1000/11</small>			
Naturnahe Umgestaltung des Gewässerbettes bei Grouschweg			
Antrag auf Planfeststellung			
Datum	Blatt	Blanz	Ort
Blanz	20.02.2012	W	OK
Blanz			
Blanz			
Blanz			

mNN



1. Abschnitt	Y (mNN)	-8.30	88.69	-5.98	88.77	-3.25	89.26	-1.45	88.03	0.00	87.99	0.97	88.54	2.00	88.80	6.00	88.80	9.00	88.49	10.00	88.49	11.00	88.50	11.50	88.64	22.00	88.69	23.00	88.70	
	X (m)																													
Teilabschnitte		Vorland links														Vorland rechts														
Bestand	Y (mNN)	-8.30	88.69	-5.98	88.77	-3.25	89.26	-1.45	88.03	0.00	87.99	0.97	88.54	2.11	88.64	4.70	88.55													
	X (m)																													
	Teilabschnitte		Vorland links														Vorland rechts													

Auf- und Abtrag Flutrinne

Profildarstellung

Jabron 6.x

Kilometer 0.635
 X-Maßstab 1 : 200
 Y-Maßstab 1 : 100

Schmal + Ratzbar				Regierungsbezirk für Umweltplanung
<small>Am Buxteh 10 30755 Springe bei Springe Tel. (0513) 255970 Email: schmal@ratzbar.de</small>				<small>0513-633779</small>
Naturnaher Umgestaltung des Biberbaches bei Braunschweig				
Antrag auf Planfeststellung				
Datum	Name	Ort	Auftraggeber	
Stand	28.02.2013	IT	GE	<small>Staat Braunschweig Bauverwaltung und Umweltplanung Abteilung Landschaftsplanung Ulrike Meyer-Schäfers</small>
Stand				
Stand				
Stand				

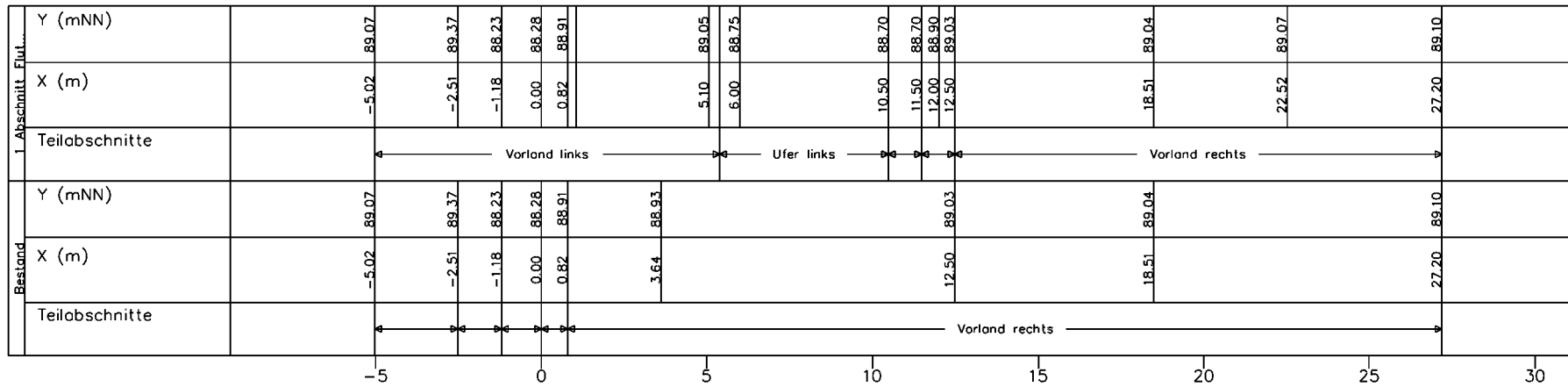
mNN

97.5

95.0

92.5

90.0



Auf- und Abtrag Flutrinne

Profildarstellung

Jabron 6.x

Kilometer 0.856
 X-Maßstab 1 : 200
 Y-Maßstab 1 : 100

Schmal + Ratzbar				Ingenieurbüro für Umweltschutz
<small> Im Auftrag von: 31235 vom 14.07.2007 01 05 21 1000000 email: info@schmal-ratzbar.de </small>				<small> Nr. 05/01-03/07/18 02 </small>
Naturmoor Umgestaltung des Feberbaches bei Grounschweig				
Antrag auf Planfeststellung				
<small>Datum</small>	<small>Blatt</small>	<small>Blatt</small>	<small>Blatt</small>	<small>Antraggeber</small>
28.02.2017	IV	III		Stark Bauwirtschaft Entwicklung und Bauunternehmungen Hilfsweg 10/11-12/13 10000 Grounschweig
<small>Blatt</small>				
<small>Blatt</small>				

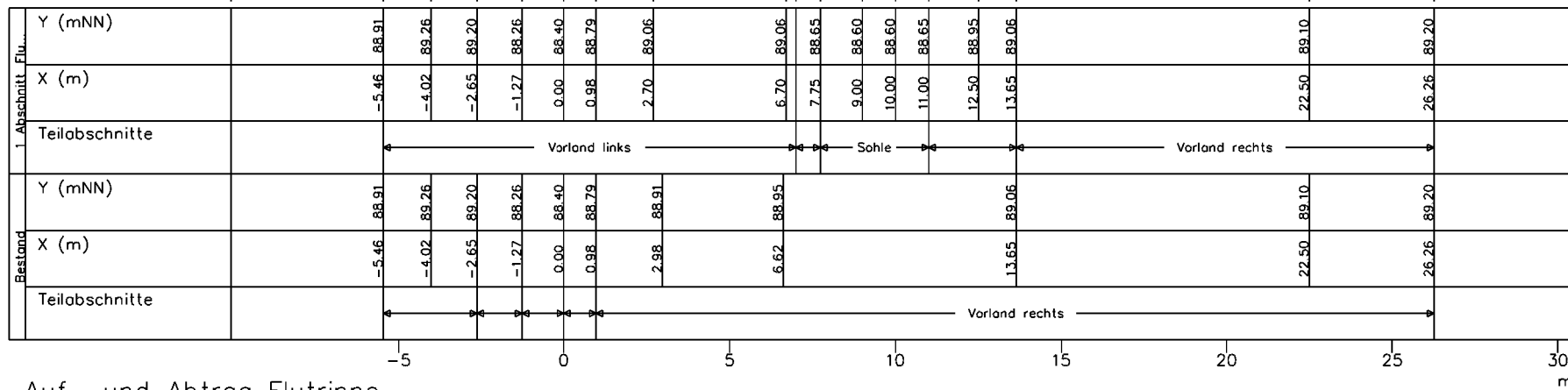
mNN

97.5

95.0

92.5

90.0



Auf- und Abtrag Flutrinne

Profildarstellung

Jabron 6.x

Kilometer 0.757
 X-Maßstab 1 : 200
 Y-Maßstab 1 : 100

Schmal + Rotzbor			Ingenieurbüro für Umweltschutz
Am Bismarck 10 12511 Lohrweg 01, Altdorf Tel. 03172-548990 Email: schmal@schmal-rotzbor.de			03172-548990 Fax: 03172-523779
Naturnahe Umgestaltung des Bieberschäpkes bei Grunschweg			
Antrag auf Planfeststellung			
Datum	Blatt	Blatt	Blatt
Stand	26.02.2013	17	02
Drauf			
Drauf			
Drauf			

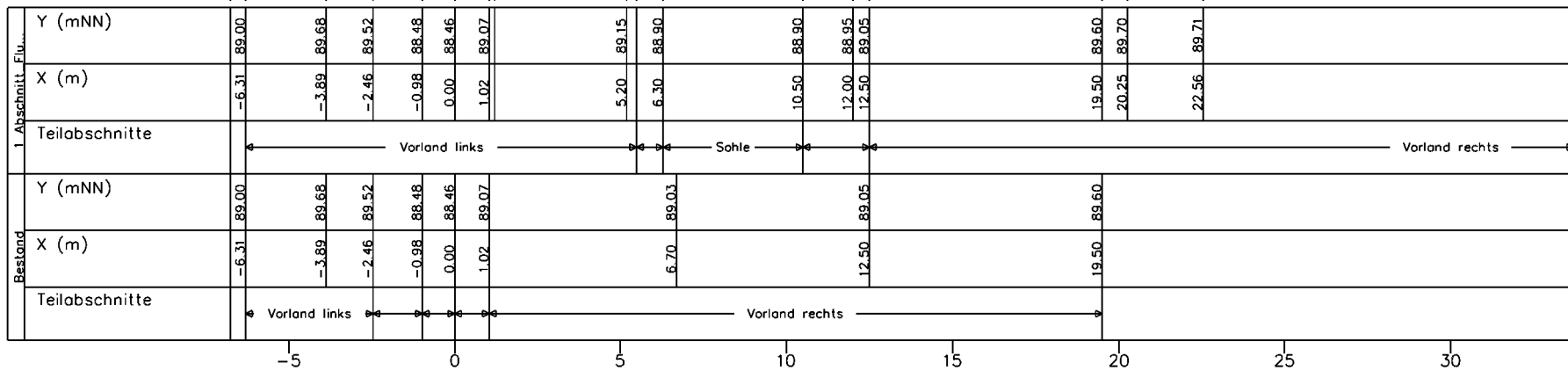
mNN

97.5

95.0

92.5

90.0



Auf- und Abtrag Flutrinne

Profildarstellung

Jabron 6.x

Kilometer 0.922
 X-Maßstab 1 : 200
 Y-Maßstab 1 : 100

Schmal + Rotzbor			Referenz für Umweltschutz
Am Ringen 10 25754 Witten OT Alpe Nr. 0413-000001 Email: info@schmal-rotzbor.de			09130-613019
Naturnahe Umgestaltung des Beberbaches bei Erbschweg			
Antrag auf Planfeststellung			
Datum	Werk	Gepr.	Verfasser
30.09.2012	W	DR	Stark
Stanz			Stark
Stanz			Stark
Stanz			Stark