






Auftrag		Abtrag	
Auf 1	518,61 qm	Ab 1	802,19 qm
Auf 2	6.957,73 qm	Ab 2	15.042,69 qm
Auf 3	3.508,80 qm	Ab 3	6.746,17 qm
Auf 4	869,63 qm	Ab 4	2.213,34 qm
Auf 5	3.211,92 qm	Ab 5	358,09 qm
Auf 6	2.980,85 qm	Ab 6	276,35 qm
Auf 7	1.302,23 qm	Ab 7	633,46 qm
Auf 8	938,56 qm	Ab 8	191,91 qm
Auf 9	919,32 qm	Ab 9	191,91 qm
Auf 10	1.627,55 qm	Ab 10	2.322,35 qm
<b>Summe</b>	<b>22.835,20 qm</b>	Ab 11	110,46 qm
		Ab 12	2.559,41 qm
		Ab 13	191,91 qm
		Ab 14	507,70 qm
		Ab 15	1.045,99 qm
		<b>Summe</b>	<b>33.193,93 qm</b>

**Legende**

-  Verfahrensgebiet
-  Abtragsflächen
-  Auftragsflächen
-  Egalisierung der Flächen möglich
-  Überschwemmungsgebiet HQ100
-  Wasserspiegel MW

Bei Mittelwasser überschwemmte Abtragsflächen werden in der Bilanz nicht berücksichtigt

Nr.		Datum		Name		Änderungen bzw. Ergänzungen	
Bearbeitet im Auftrag der Stadt Braunschweig Dipl.-Ing. (FH) M. Lehmann Ingenieurbüro Lehmann Mühlenpass 1, 34255 Edemünde Tel.: 0531-210842 Fax: 0531-210841 0172-228583 mail: m.lehmann@ibl-lehmann.de							
Stand: September 2008				Datum		Zeichen	
bearb. 09/08				leh			
gez. 09/08				phl			
gepr. 09/08				leh			
Lehmann Edemünde, den 09/2008				 <b>Stadt Braunschweig</b> FB Stadtplanung und Umweltschutz Abt. Umweltschutz - Untere Naturschutzbehörde - Petritorwall 6 38118 Braunschweig 0531-470-6340			
Braunschweig, den		Datum		Unterschrift			
Maßstab:		<b>Renaturierung der Mittelriede</b>					
1 : 2.500		nördlich der B1					
L		Bodenmanagement					
H							
Plan Nr. 6		Blatt Nr. 1 von 1 Blatt					
Ersatz für		Übersetzung					