








## Karte zur Verordnung über das Naturschutzgebiet „Mehlkamp und Heinenkamp“

Detailkarte

Anlage 3





-  Naturschutzgebietsgrenze (gekennzeichnet durch die Innenseite des grauen Rasterbandes)
-  FFH - Gebiet 101
-  Vogelschutzgebiet V48
-  Wege
-  Stadtgrenze
-  Weihnachtsbaumplantage, § 4 Abs. 2 Nr. 7
-  Grünland, § 4 Abs. 4

Maßstab 1:5.000


0 150 300 450 m

Karte über die Lage und den Umfang der Lebensraumtypen nach Anhang I der FFH-Richtlinie

### FFH - Lebensraumtypen im Wald

-  9110 Hainsimsen-Buchenwald, § 4 Abs. 5 Nr. 2
-  9130 Waldmeister-Buchenwald, § 4 Abs 5 Nr. 2
-  9160 Sternmieren-Eichen-Hainbuchenwald, § 4 Abs. 5 Nr. 2
-  Wald - Kein Lebensraumtyp, § 4 Abs. 5 Nr. 1

### Erhaltungszustand

-  Erhaltungszustand B, § 4 Abs. 5 Nr. 3

Herausgeber und Copyright:  
Stadt Braunschweig  
Fachbereich Umwelt, 2020

**u·i·s**  
umwelt·informations·system  
braunschweig