

**Legende**

- Planquadrat von PGS betroffen
- Park- und Grünflächen i. S. der Satzung

Stand: 16.05.2023

Kartographie: Stadt Braunschweig  
Stadtplanamt  
© 2023 Stadt Braunschweig



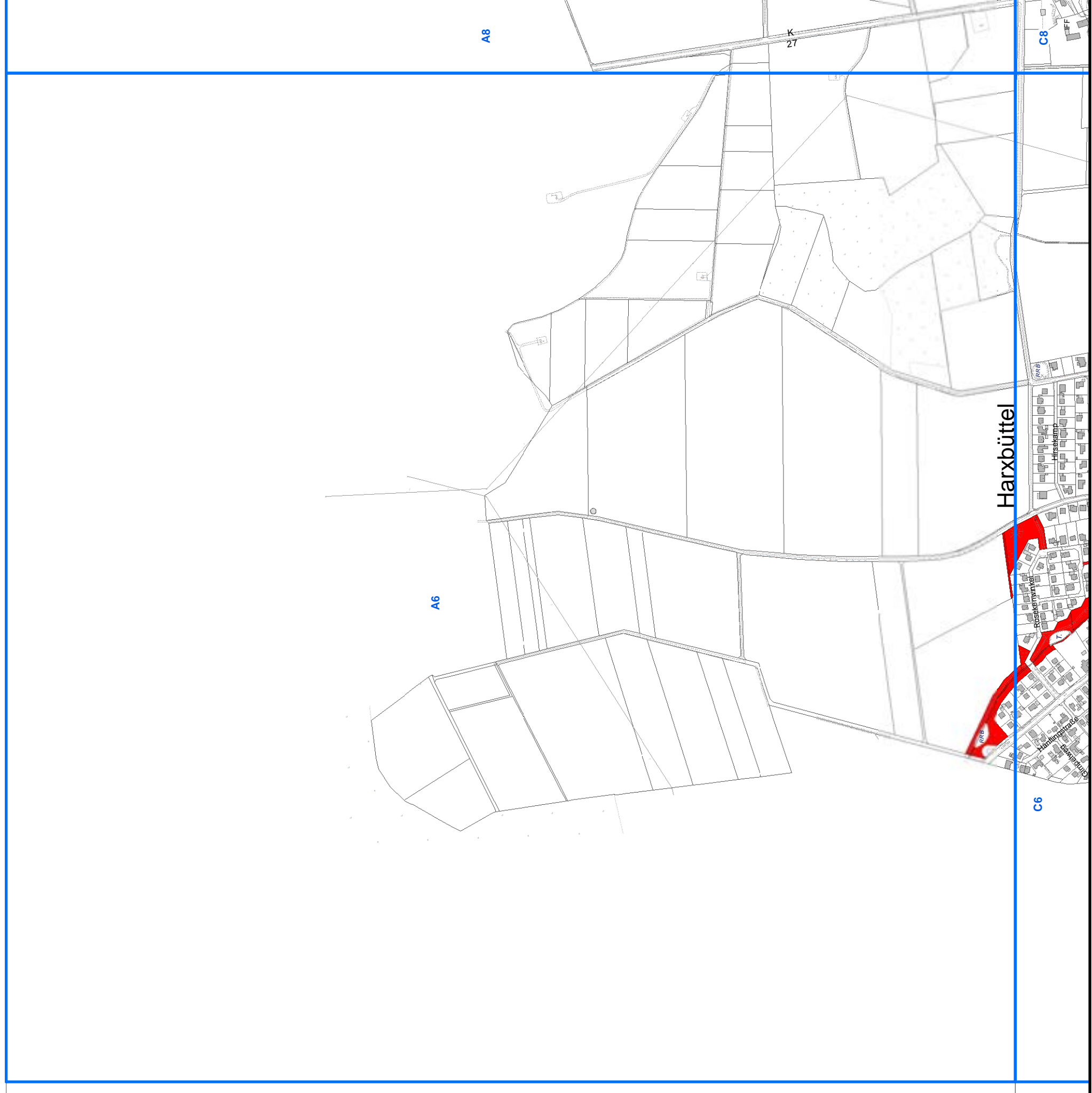
# Anlage A: Geltungsbereich der Park- und Grünanlagensatzung (PGS)

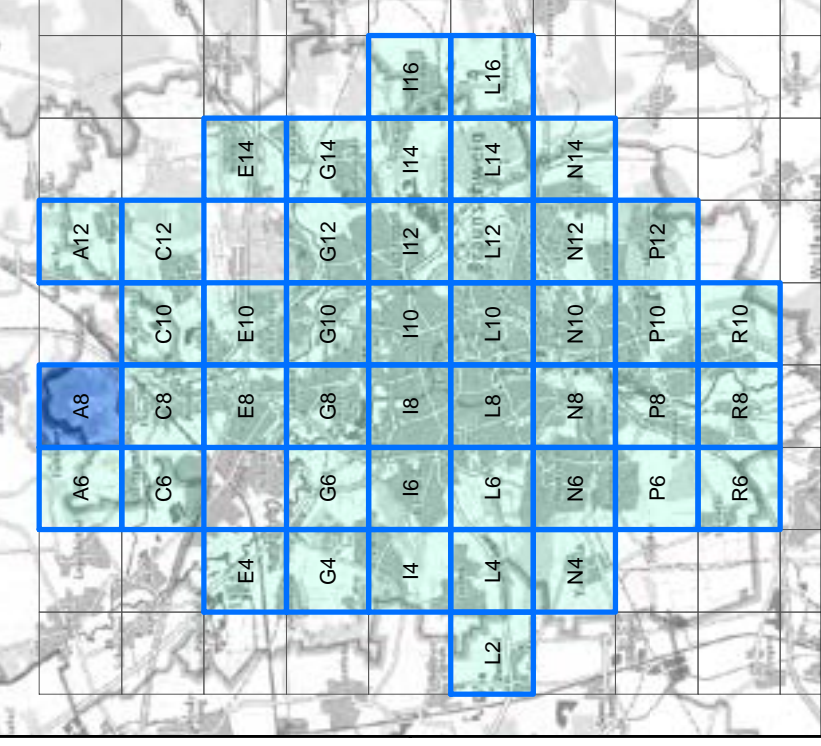
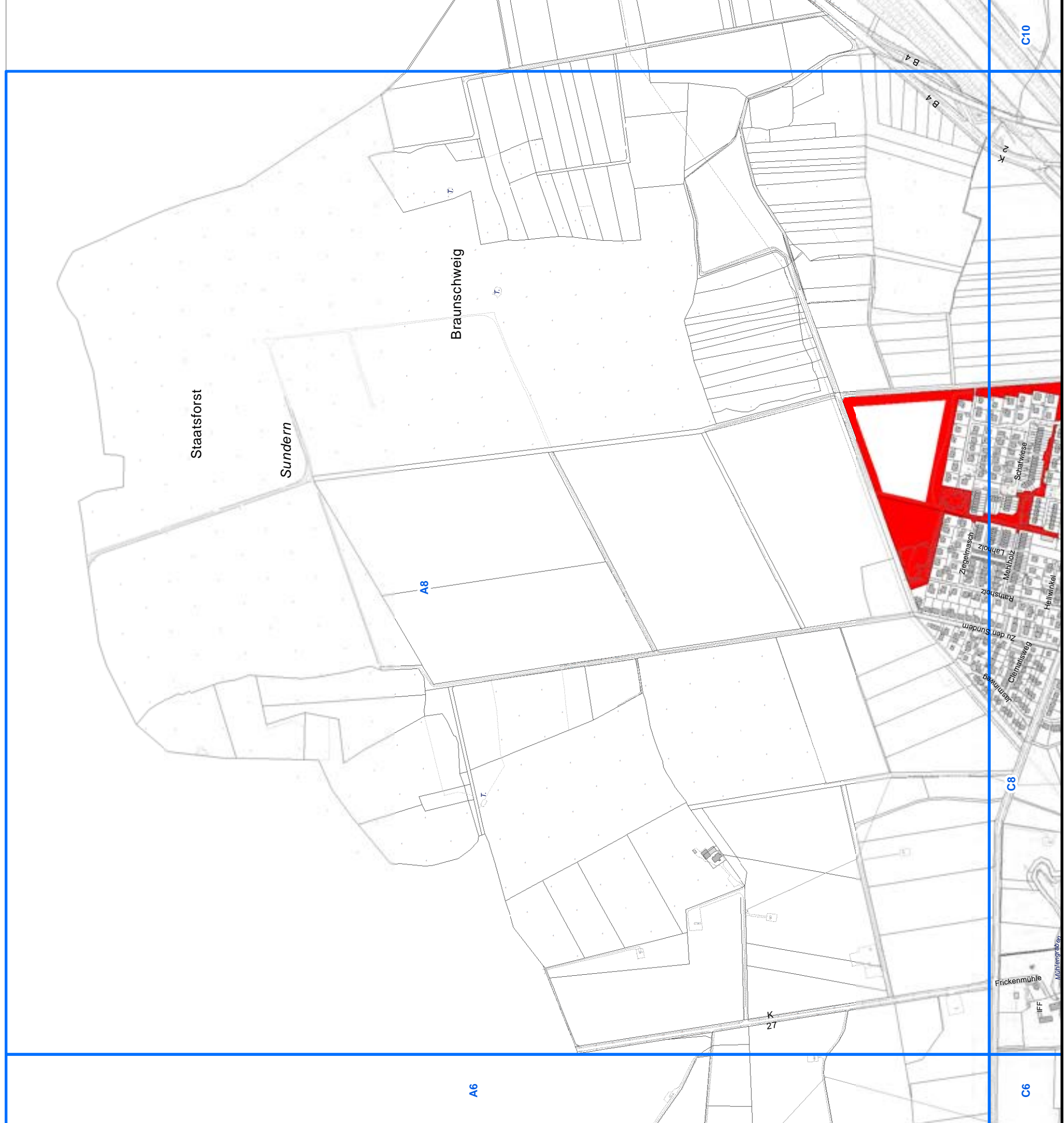
Auszug aus dem  
Grünflächeninformationssystem

Stadt Braunschweig  
Fachbereich Stadtgrün und Sport

Maßstab:  
1 : 8.000

Lageplan Blatt A06





**Legende**

- Planquadrat von PGS betroffen
- Planquadrat
- Park- und Grünflächen i. S. der Satzung

Stand: 16.05.2023

Kartographie: Stadt Braunschweig, Fachbereich Stadtgrün und Sport  
 Stadtplanungsamt, Braunschweig, 2023  
 © 2023 Stadt Braunschweig, alle Rechte vorbehalten



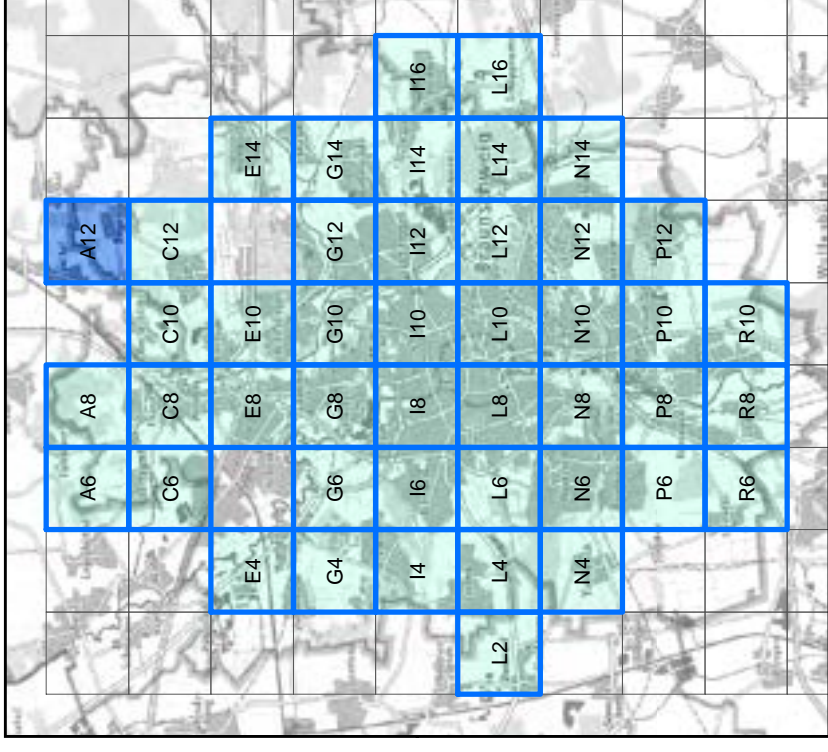
## Anlage A: Geltungsbereich der Park- und Grünanlagensatzung (PGS)

Auszug aus dem  
Grünflächeninformationssystem

Stadt Braunschweig  
Fachbereich Stadtgrün und Sport

N Maßstab:  
1 : 8.000

**Lageplan Blatt A08**



**Legende**

- Planquadrat von PGS betroffen
- Planquadrat
- Park- und Grünflächen i. S. der Satzung

Stand: 16.05.2023

Kartographie: Stadt Braunschweig, Fachbereich Stadtgrün und Sport  
 Stadtgrünkarte der Stadt Braunschweig, erstellt im Auftrag der Untereinheit  
 © 2023 Stadt Braunschweig, Abteilung Stadtgrün, 1:8.000, 10.05.2023



## Anlage A: Geltungsbereich der Park- und Grünanlagensatzung (PGS)

Auszug aus dem  
Grünflächeninformationssystem

Stadt Braunschweig  
Fachbereich Stadtgrün und Sport

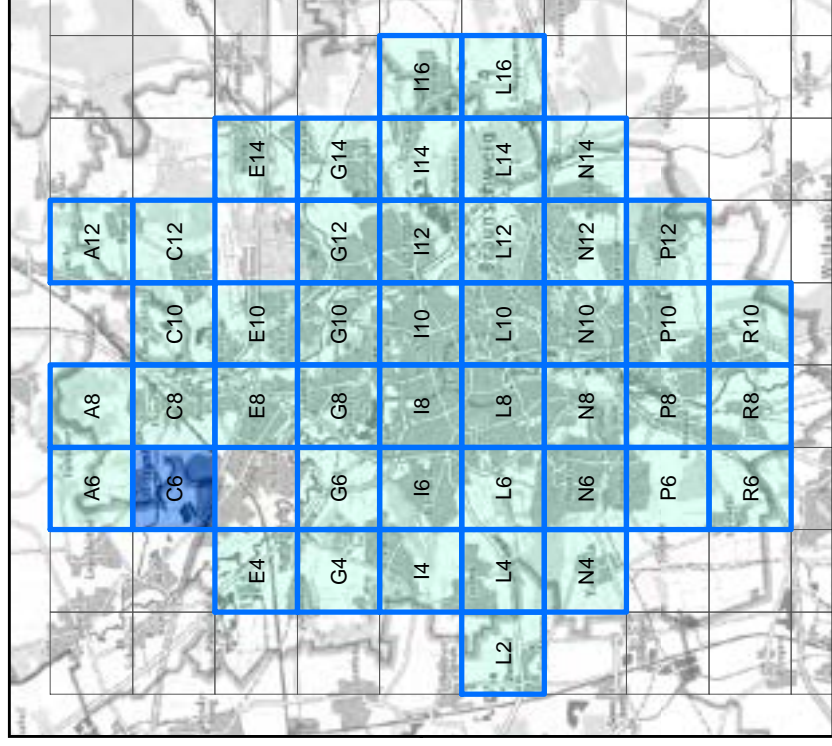
N

Maßstab:  
1 : 8.000

Lageplan Blatt A12



V:\Dez\_8\F67\Aml\_67\67\_2\zentral\drnr67\_2\grueninfo\FB\_67\_GIS\67-22\PGS\PGS\_Gruenlagen\_A3\_8000.mxd

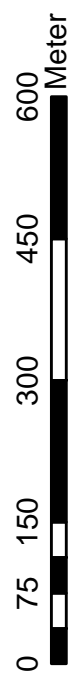


**Legende**

- Planquadrat von PGS betroffen
- Planquadrat
- Park- und Grünflächen i. S. der Satzung

Stand: 16.05.2023

Verfasser: Stadt Braunschweig, Fachbereich Stadtgrün und Sport  
 Maßstab: 1 : 8.000, erstellt in: Braunschweig, 16.05.2023  
 © 2023 Stadt Braunschweig, alle Rechte vorbehalten



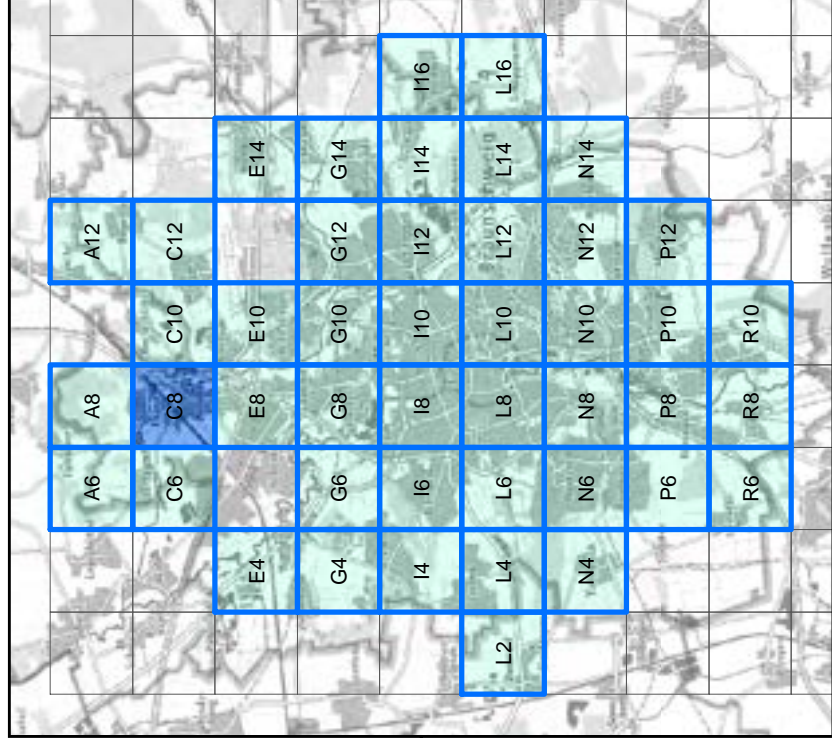
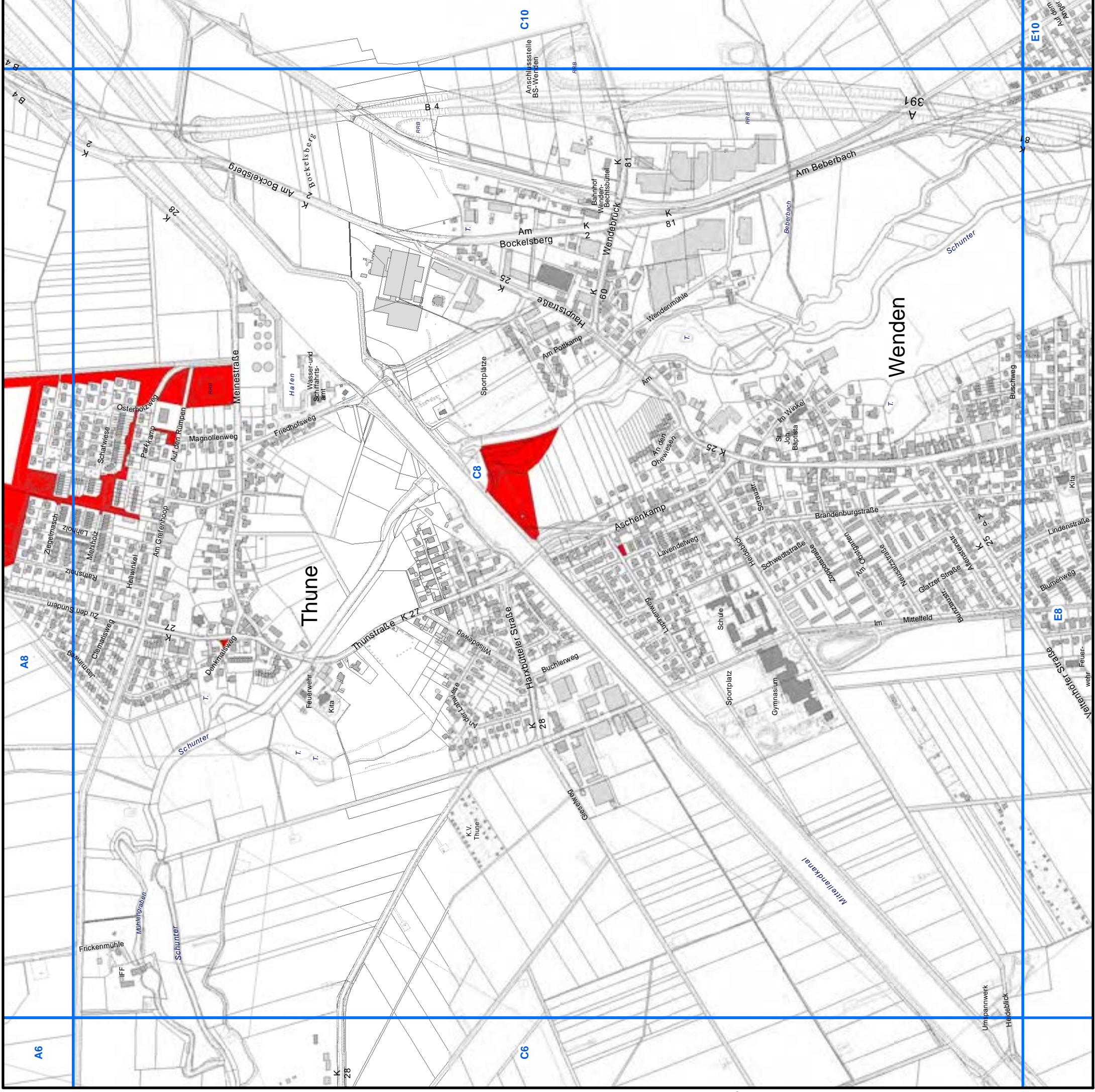
## Anlage A: Geltungsbereich der Park- und Grünanlagensatzung (PGS)

Auszug aus dem  
Grünflächeninformationssystem

Stadt Braunschweig  
Fachbereich Stadtgrün und Sport

N Maßstab:  
1 : 8.000

**Lageplan Blatt C06**



**Legende**

- Planquadrat von PGS betroffen
- Planquadrat
- Park- und Grünflächen i. S. der Satzung

Stand: 16.05.2023

Kartographie: Stadt Braunschweig, Fachbereich Stadtplanung  
 Maßstab: 1:8.000, Stand: 16.05.2023  
 © 2023 Stadt Braunschweig, alle Rechte vorbehalten



## Anlage A: Geltungsbereich der Park- und Grünanlagensatzung (PGS)

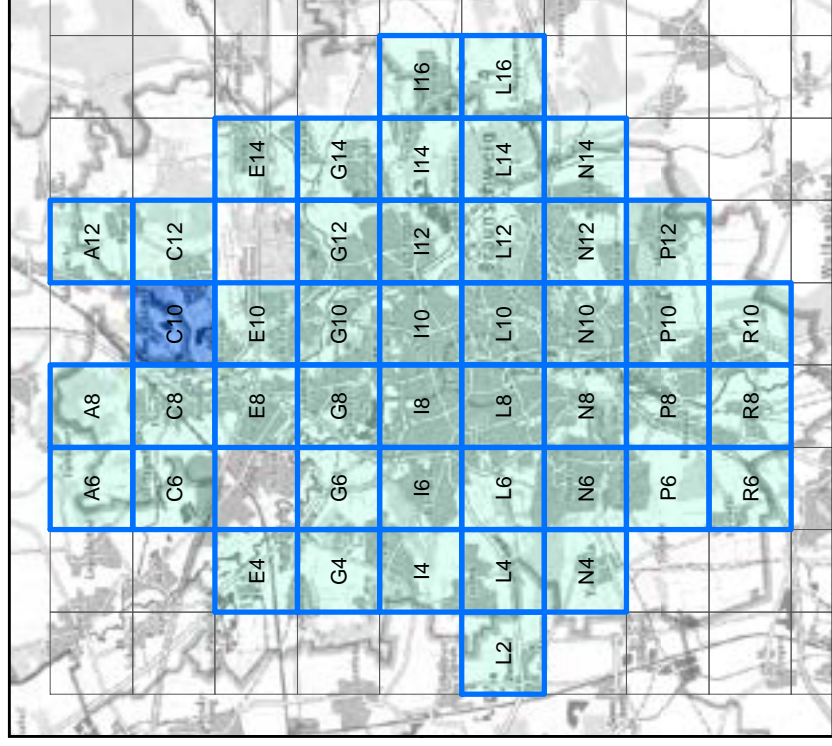
Auszug aus dem  
Grünflächeninformationssystem

Stadt Braunschweig  
Fachbereich Stadtgrün und Sport

Maßstab:  
1 : 8.000

N

Lageplan Blatt C08



**Legende**

- Planquadrat von PGS betroffen
- Planquadrat
- Park- und Grünflächen i. S. der Satzung

Stand: 16.05.2023

Kartographie: Stadt Braunschweig, Fachbereich Stadtgrün und Sport  
 Maßstab: 1:8.000, erstellt im Auftrag der Stadt Braunschweig  
 © 2023 Stadt Braunschweig, alle Rechte vorbehalten



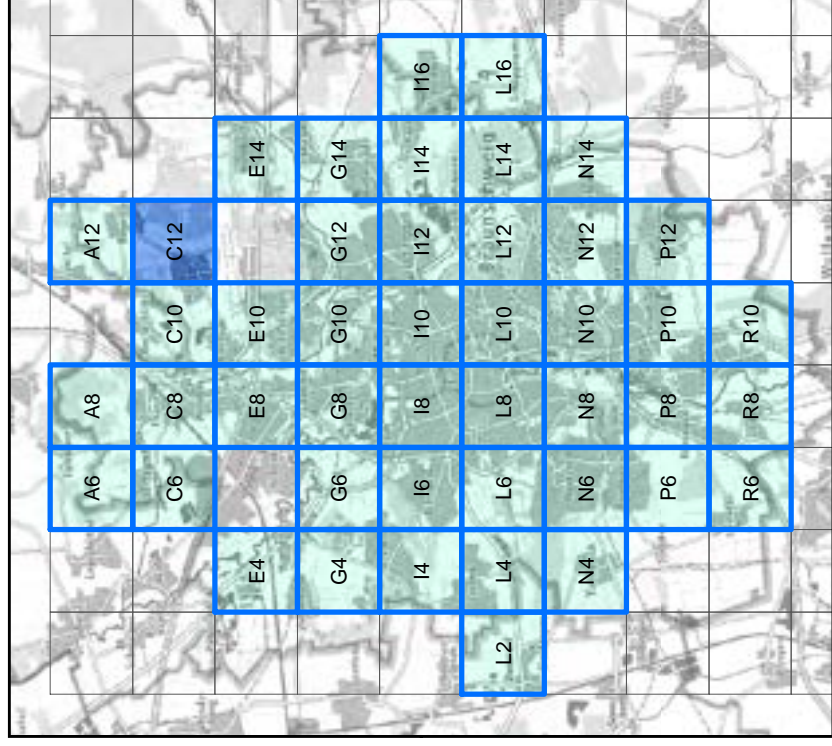
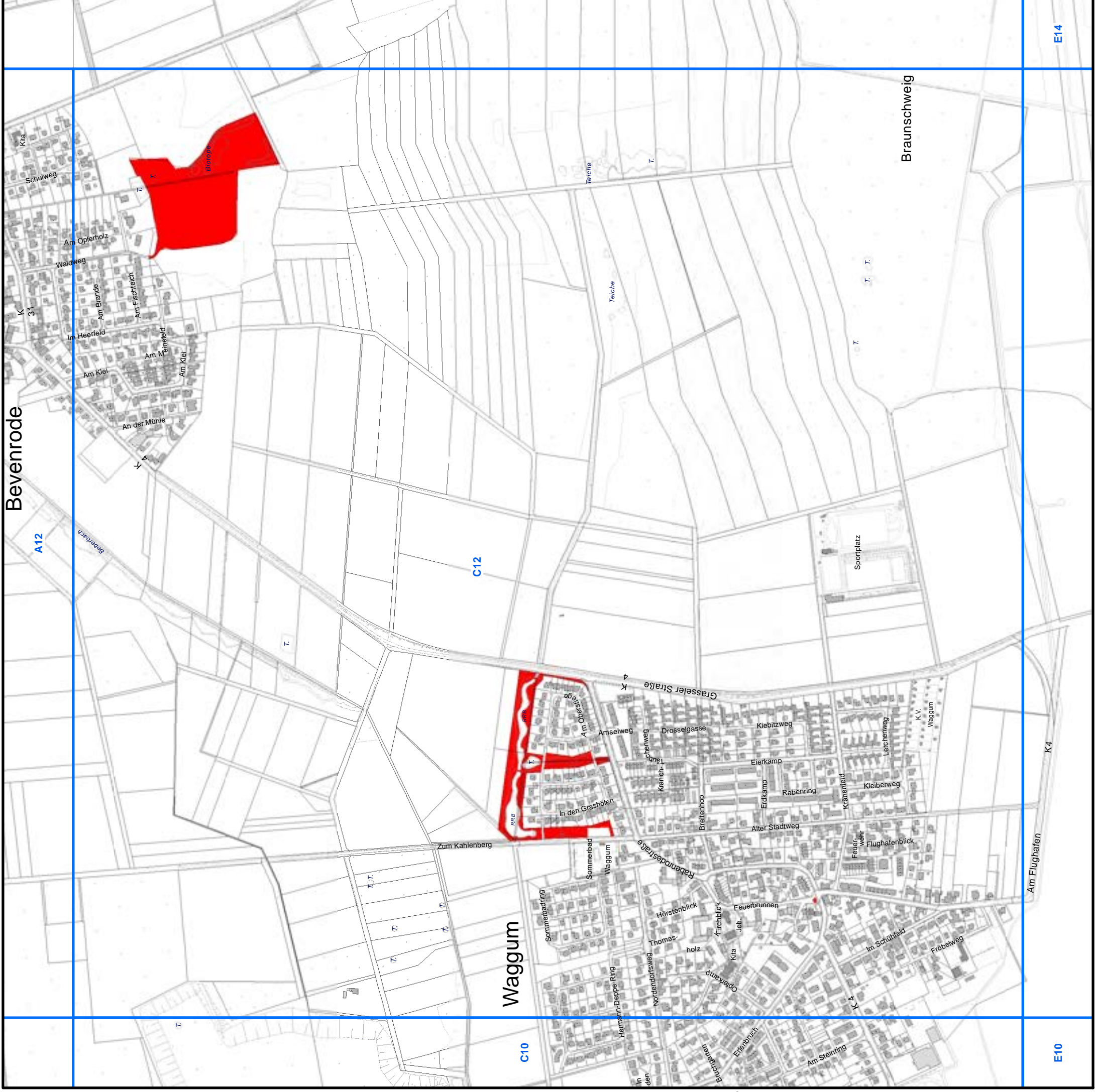
## Anlage A: Geltungsbereich der Park- und Grünanlagensatzung (PGS)

Auszug aus dem  
Grünflächeninformationssystem

Stadt Braunschweig  
Fachbereich Stadtgrün und Sport

N Maßstab:  
1 : 8.000

**Lageplan Blatt C10**



**Legende**

- Planquadrat von PGS betroffen
- Planquadrat
- Park- und Grünflächen i. S. der Satzung

Stand: 16.05.2023

Kartographie: Stadt Braunschweig, Institut für Stadtentwicklung  
 Stadtplanungsamt der Stadt Braunschweig, Institut für Stadtentwicklung  
 © 2023 Stadt Braunschweig, alle Rechte vorbehalten. 1:8.000



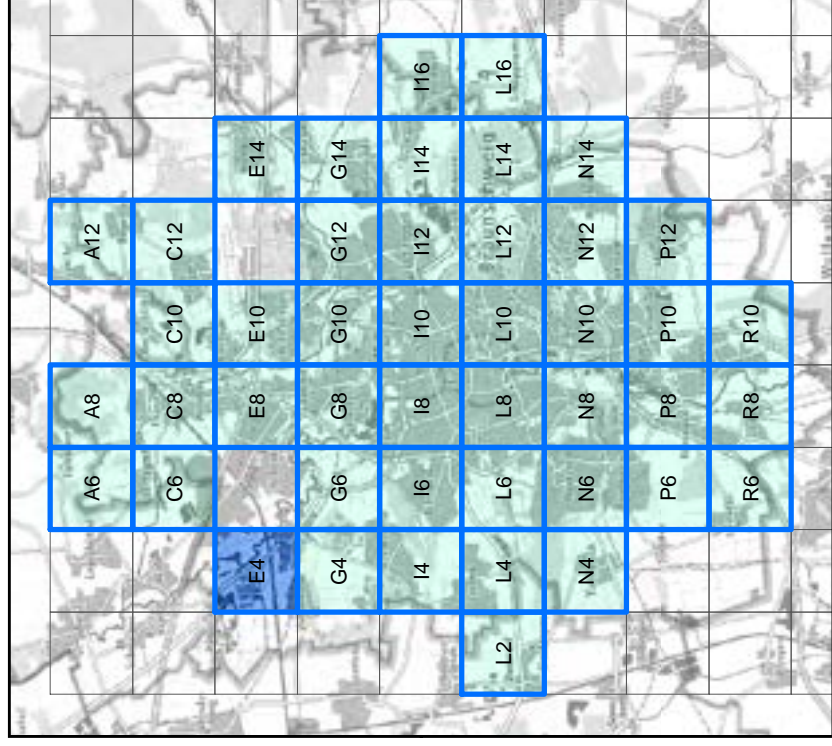
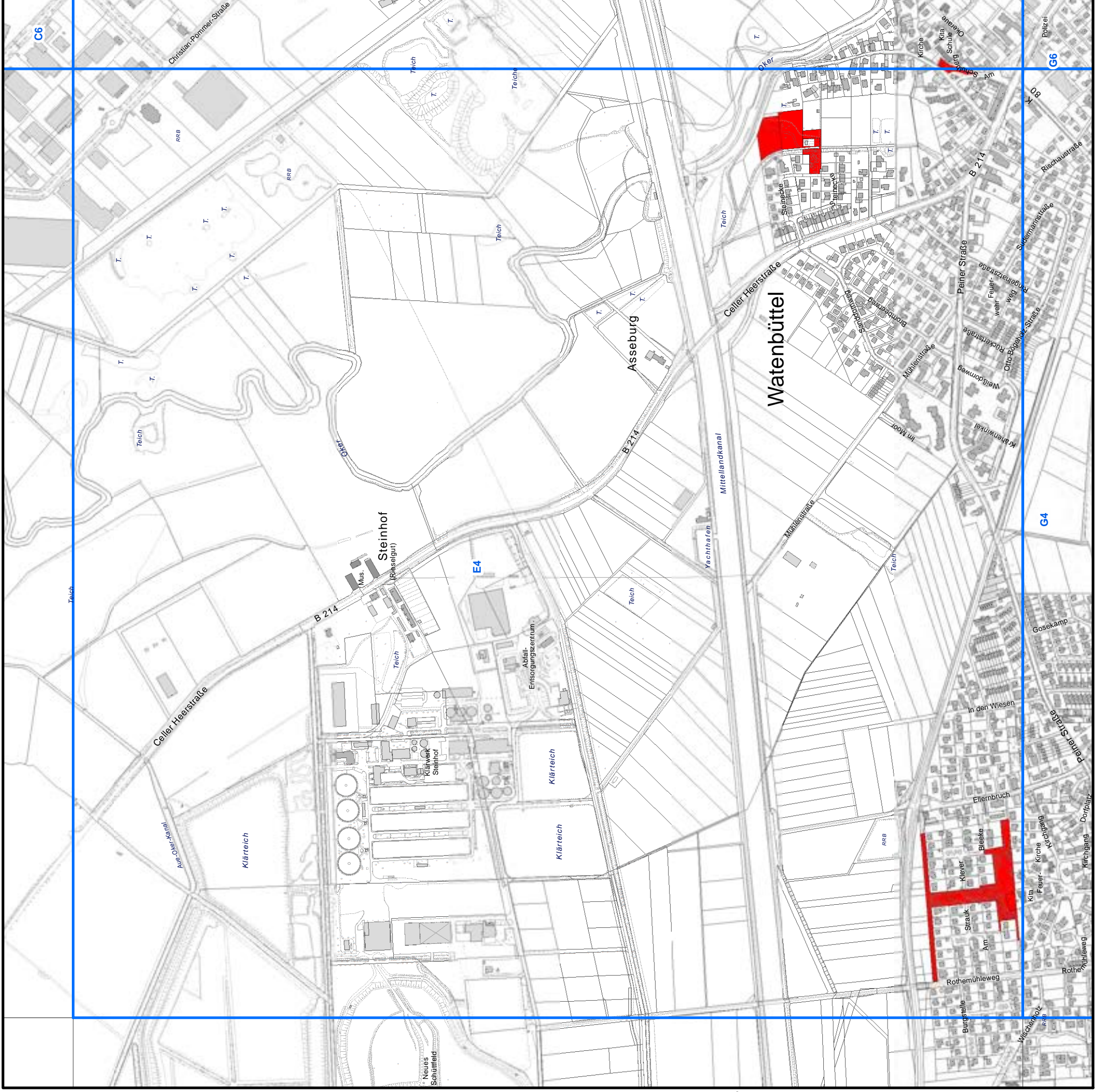
## Anlage A: Geltungsbereich der Park- und Grünanlagensatzung (PGS)

Auszug aus dem  
Grünflächeninformationssystem

Stadt Braunschweig  
Fachbereich Stadtgrün und Sport

N Maßstab:  
1 : 8.000

Lageplan Blatt C12

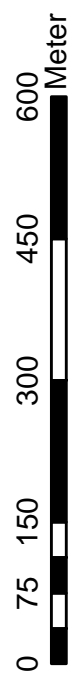


**Legende**

- Planquadrat von PGS betroffen
- Planquadrat
- Park- und Grünflächen i. S. der Satzung

Stand: 16.05.2023

Kartographie: Stadt Braunschweig, Institut für Stadtentwicklung  
 Maßstab: 1:8.000, Stand: 16.05.2023  
 © 2023 Stadt Braunschweig, alle Rechte vorbehalten



## Anlage A: Geltungsbereich der Park- und Grünanlagensatzung (PGS)

Auszug aus dem  
Grünflächeninformationssystem

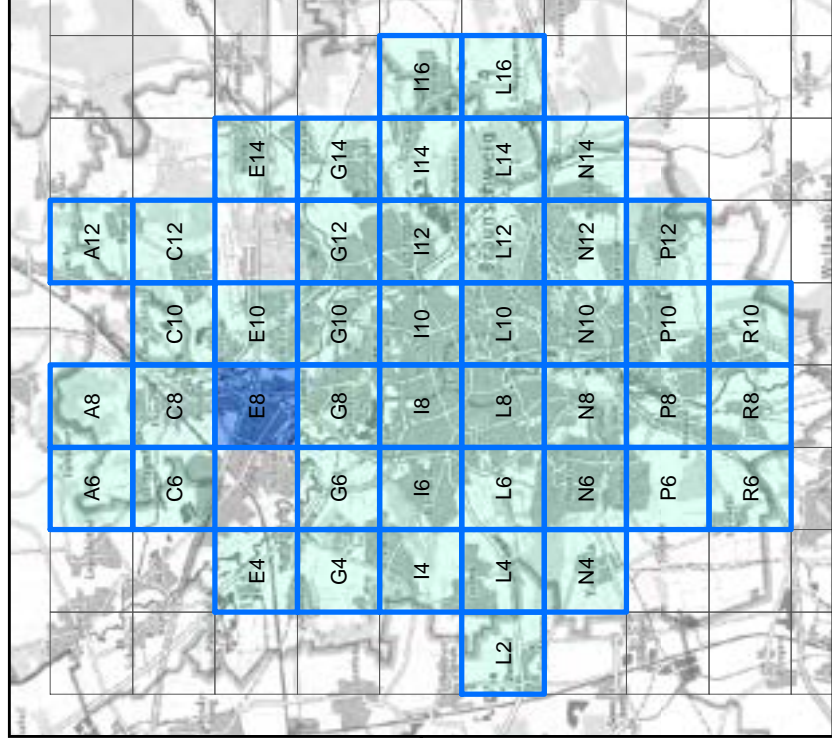
Stadt Braunschweig  
Fachbereich Stadtgrün und Sport

N

Maßstab:  
1 : 8.000

Lageplan Blatt E04



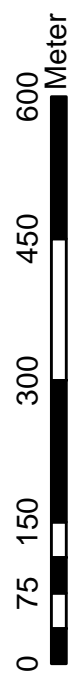


**Legende**

- Planquadrat von PGS betroffen
- Planquadrat
- Park- und Grünflächen i. S. der Satzung

Stand: 16.05.2023

Verfasser: Stadt Braunschweig, Fachbereich Stadtgrün und Sport  
 Stadtplanungsamt, Am Sande 1, 38100 Braunschweig, Tel. 0531 101-2222  
 © 2023 Stadt Braunschweig, alle Rechte vorbehalten



## Anlage A: Geltungsbereich der Park- und Grünanlagensatzung (PGS)

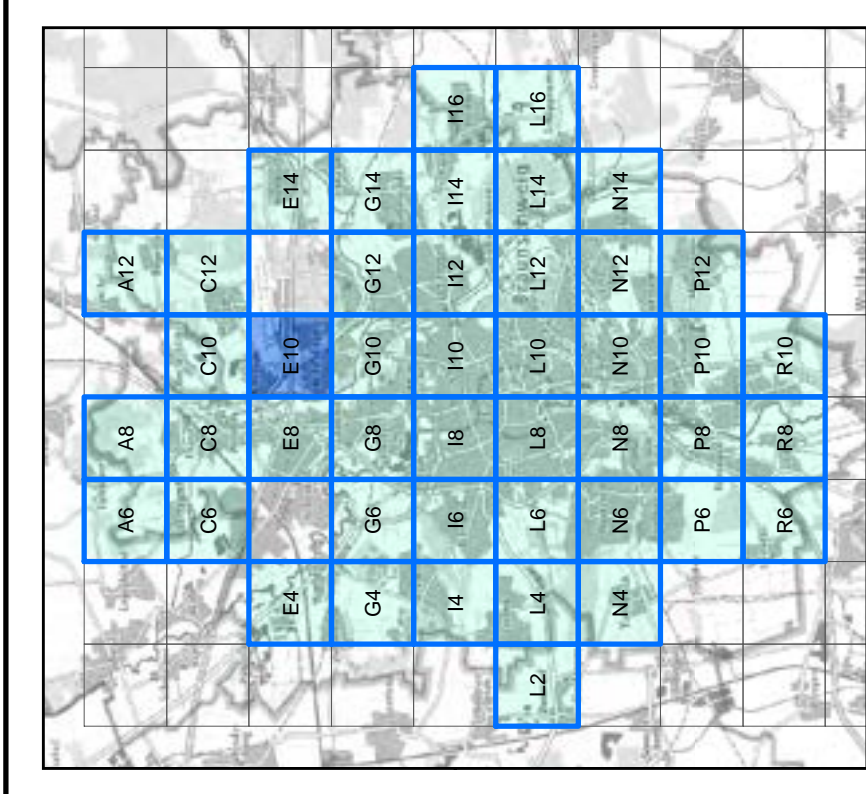
Auszug aus dem  
Grünflächeninformationssystem

Stadt Braunschweig  
Fachbereich Stadtgrün und Sport

N

Maßstab:  
1 : 8.000

Lageplan Blatt E08



**Legende**

- Planquadrat von PGS betroffen
- Planquadrat
- Park- und Grünflächen i. S. der Satzung

Stand: 16.05.2023

Kartographie: Stadt Braunschweig, Fachbereich Stadtentwicklung  
 Stadtplanungsamt, der Stadt Braunschweig, erstellt auf Grundlage der Luftbildkarte  
 © 2023 Stadt Braunschweig, Abteilung Stadtentwicklung, 16.05.2023, 10:00 Uhr



**Anlage A: Geltungsbereich der  
 Park- und Grünanlagensatzung (PGS)**

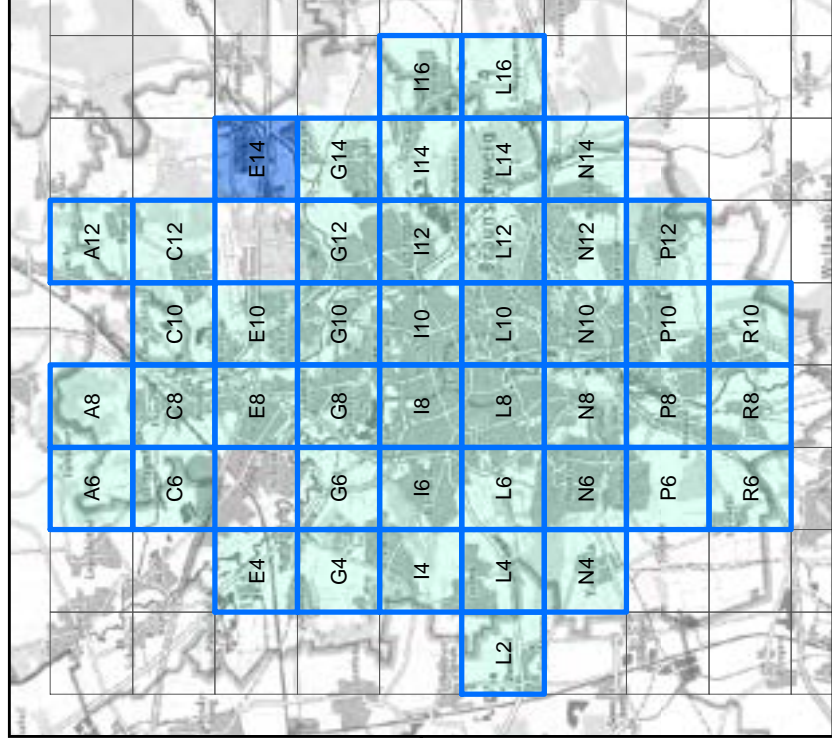
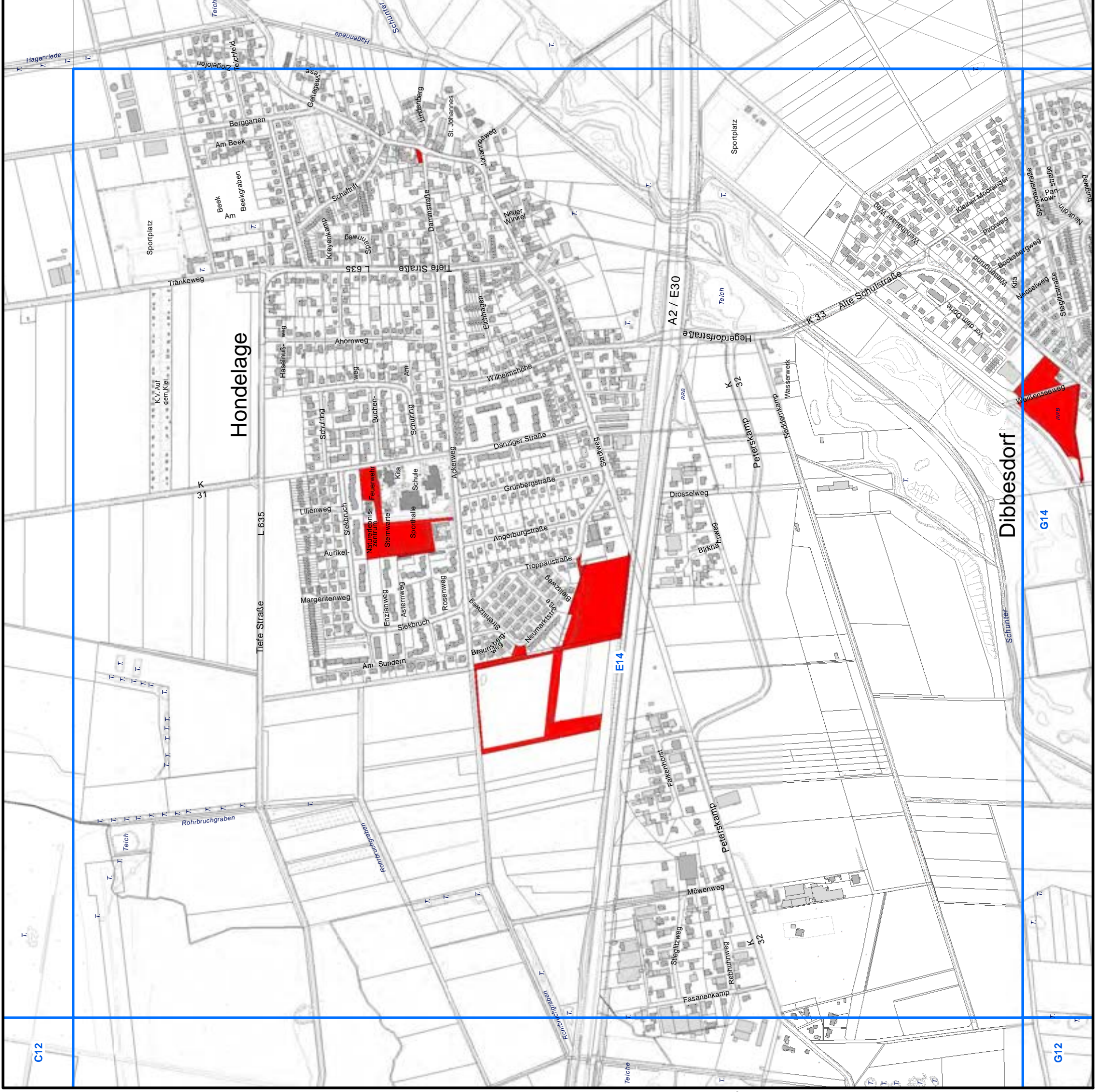
Auszug aus dem  
 Grünflächeninformationssystem

Stadt Braunschweig  
 Fachbereich Stadtgrün und Sport

N

Maßstab:  
 1 : 8.000

**Lageplan Blatt E10**

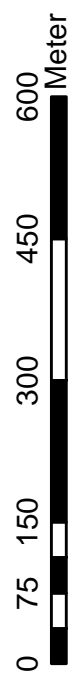


**Legende**

- Planquadrat von PGS betroffen
- Planquadrat
- Park- und Grünflächen i. S. der Satzung

Stand: 16.05.2023

Kartographie: Stadt Braunschweig, Institut für Geographie und Geoökologie  
 Maßstab: 1 : 8.000, erstellt im Auftrag der Stadt Braunschweig  
 © 2023 Stadt Braunschweig, alle Rechte vorbehalten



## Anlage A: Geltungsbereich der Park- und Grünanlagensatzung (PGS)

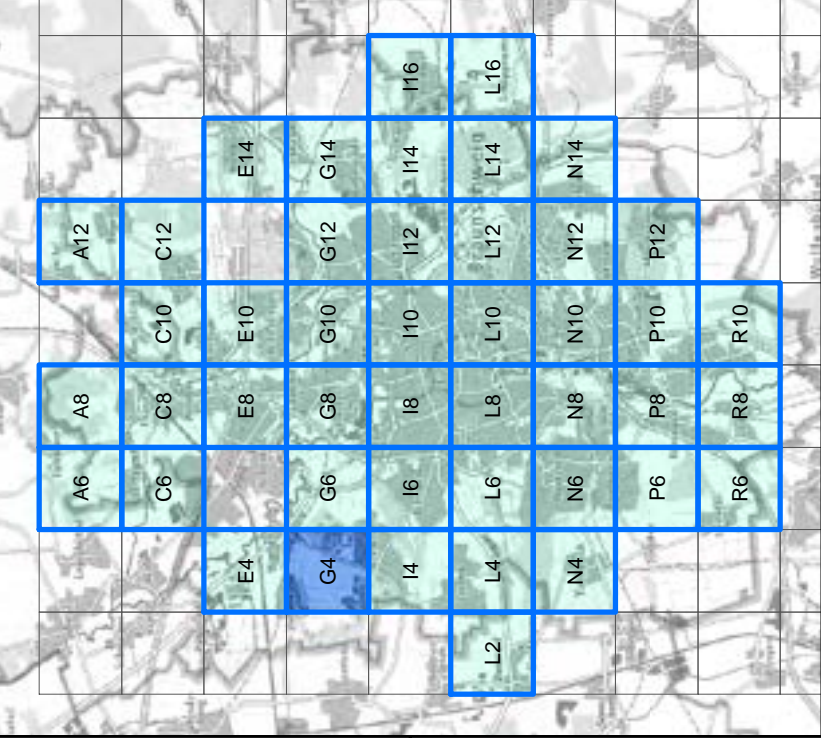
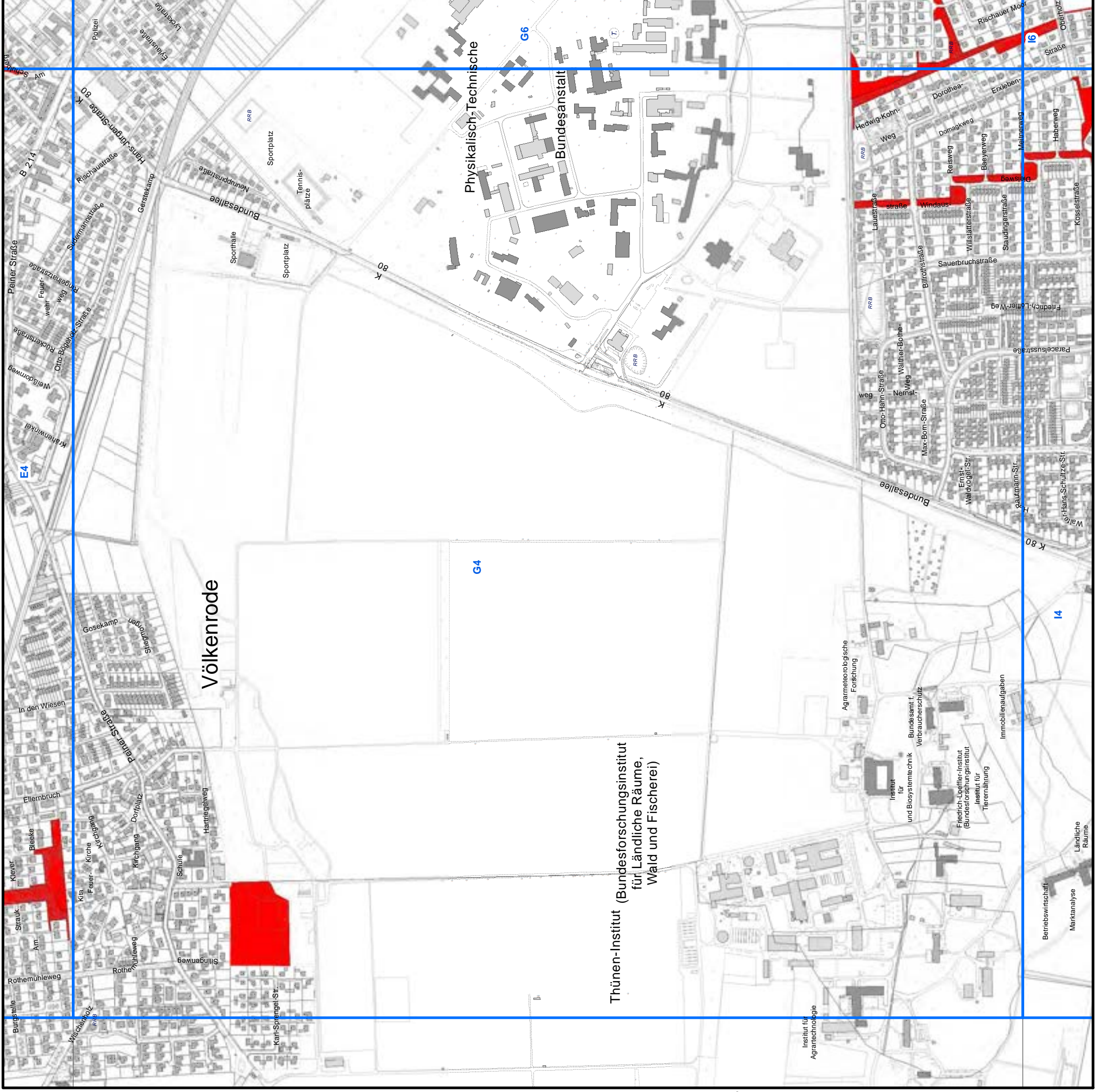
Auszug aus dem  
Grünflächeninformationssystem

Stadt Braunschweig  
Fachbereich Stadtgrün und Sport

N

Maßstab:  
1 : 8.000

Lageplan Blatt E14



**Legende**

- Planquadrat von PGS betroffen
- Planquadrat
- Park- und Grünflächen i. S. der Satzung

Stand: 16.05.2023

Kartographie: Stadt Braunschweig, Fachbereich Stadtgrün und Sport  
 Maßstab: 1:8.000, Stand: 16.05.2023, © 2023 Stadt Braunschweig, alle Rechte vorbehalten



## Anlage A: Geltungsbereich der Park- und Grünanlagensatzung (PGS)

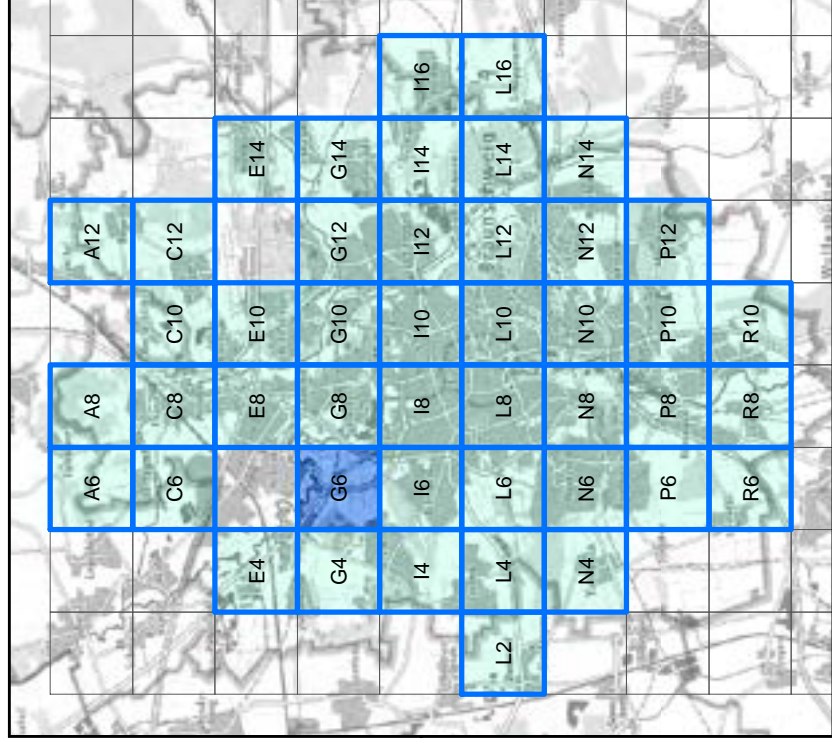
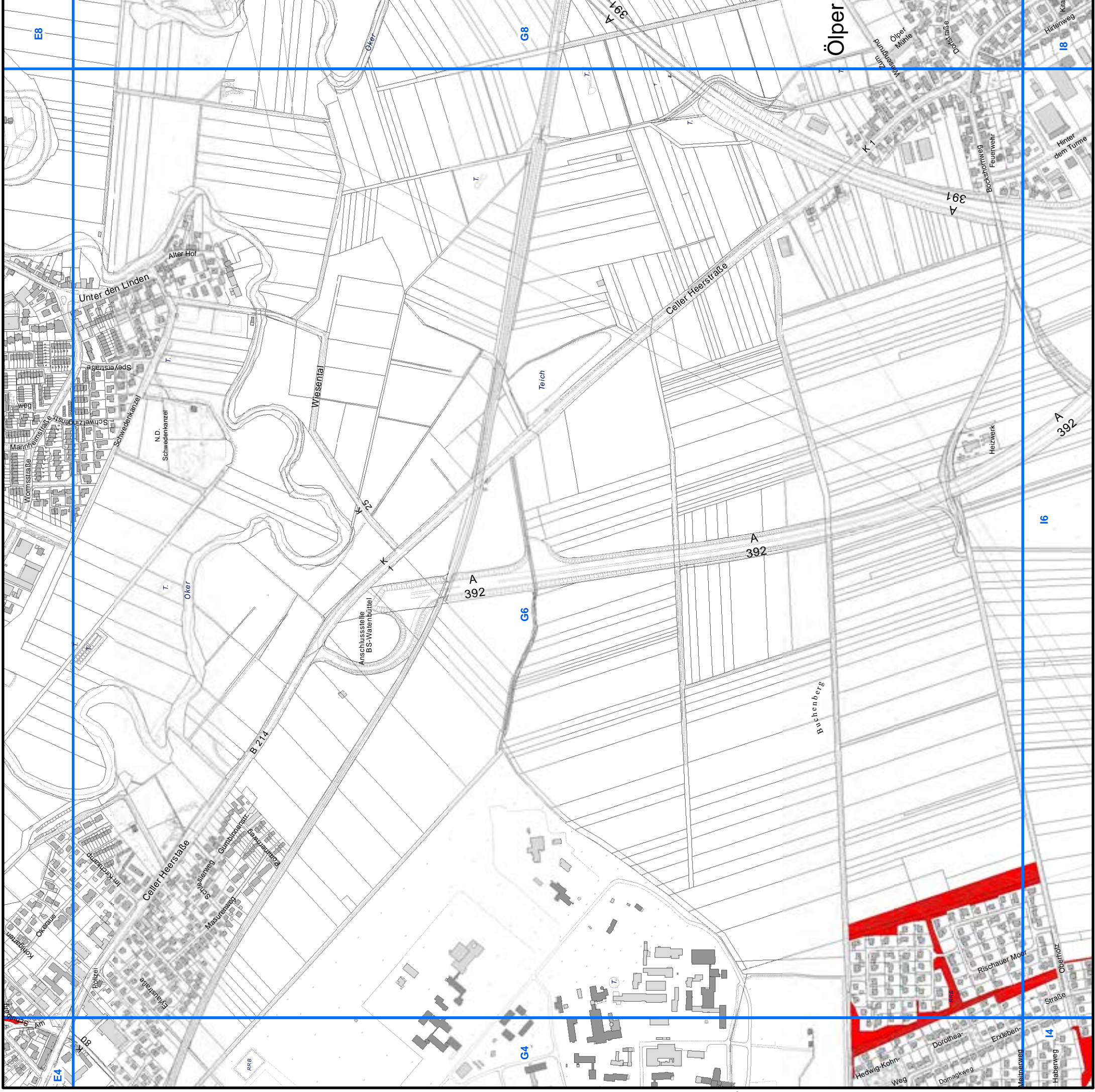
Auszug aus dem  
Grünflächeninformationssystem

Stadt Braunschweig  
Fachbereich Stadtgrün und Sport

Maßstab:  
1 : 8.000

N

Lageplan Blatt G04



**Legende**

- Planquadrat von PGS betroffen
- Planquadrat
- Park- und Grünflächen i. S. der Satzung

Stand: 16.05.2023

Kartographie: Stadt Braunschweig, Fachbereich Stadtgrün und Sport  
 Stadtplanungsamt, der Stadt Braunschweig, erstellt im Auftrag der Stadtplanungsstelle  
 © 2023 Stadt Braunschweig, alle Rechte vorbehalten. 1:8.000



## Anlage A: Geltungsbereich der Park- und Grünanlagensatzung (PGS)

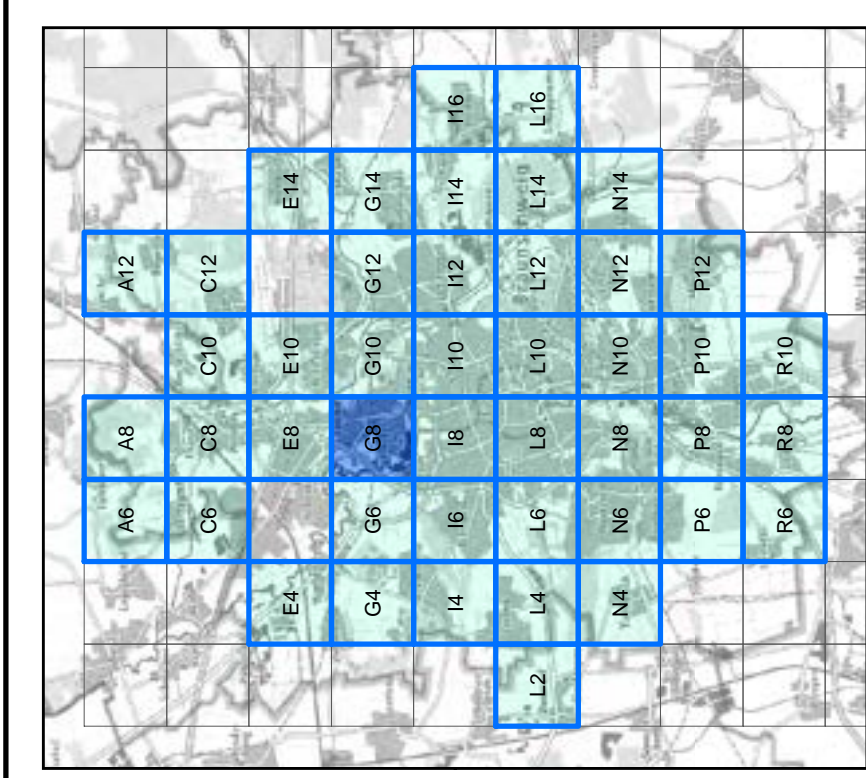
Auszug aus dem  
Grünflächeninformationssystem

Stadt Braunschweig  
Fachbereich Stadtgrün und Sport

Maßstab:  
1 : 8.000

N

Lageplan Blatt G06



**Legende**

- Planquadrat von PGS betroffen
- Planquadrat
- Park- und Grünflächen i. S. der Satzung

Stand: 16.05.2023

Kartographie: Stadt Braunschweig, www.stadt.braunschweig.de  
 Stadtplanungsamt der Stadt Braunschweig, erstellt im Auftrag der Liegenschaftskarte  
 © 2023 Stadt Braunschweig, Abteilung Vermessung 16.05.2023 10:54:18



### Anlage A: Geltungsbereich der Park- und Grünanlagensatzung (PGS)

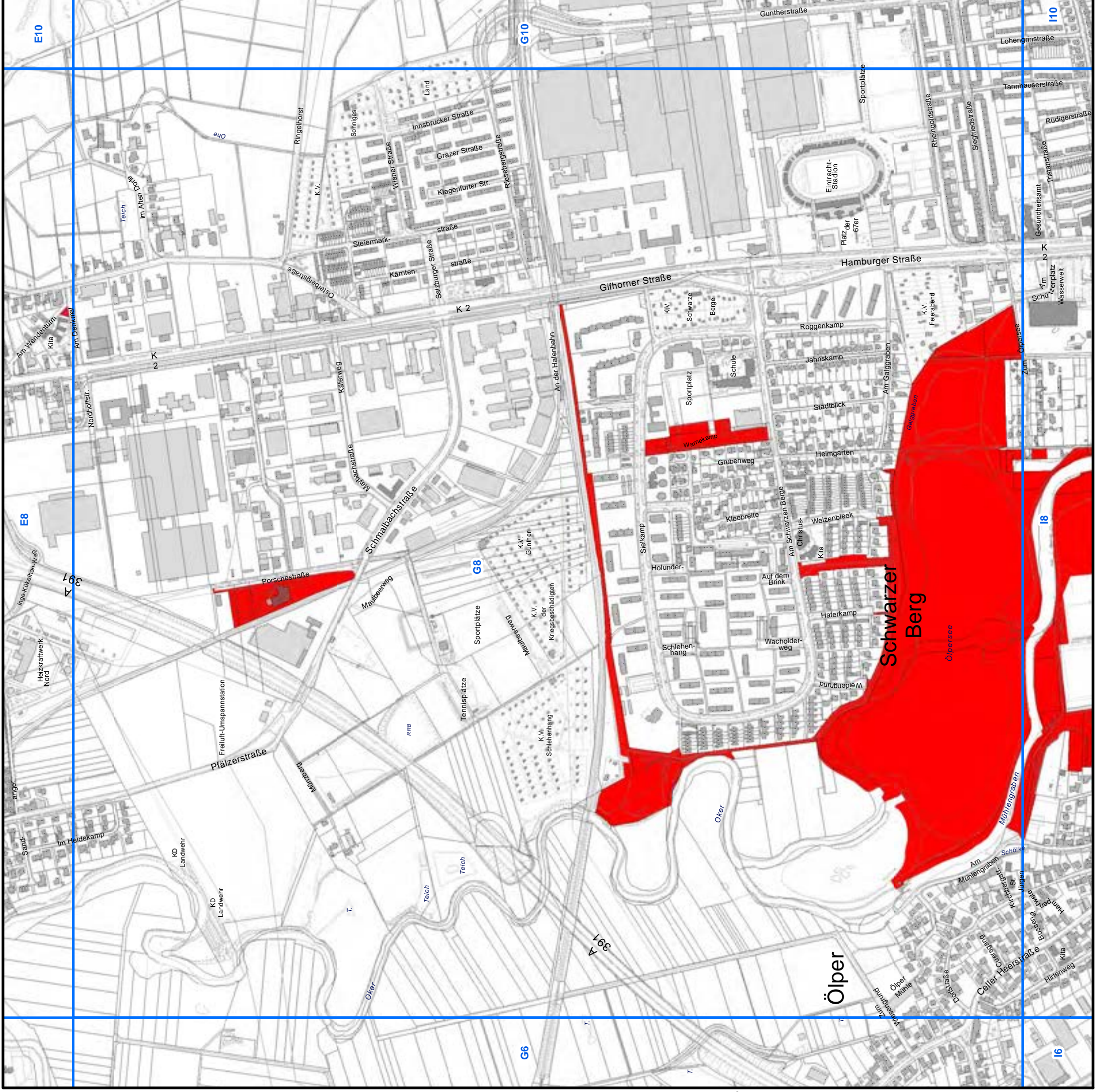
Auszug aus dem  
Grünflächeninformationssystem

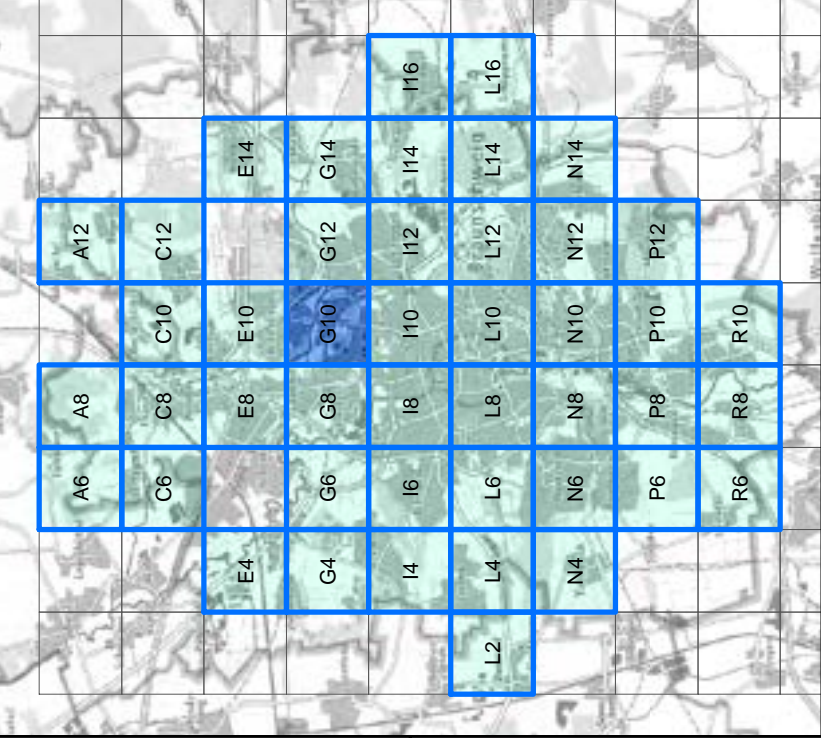
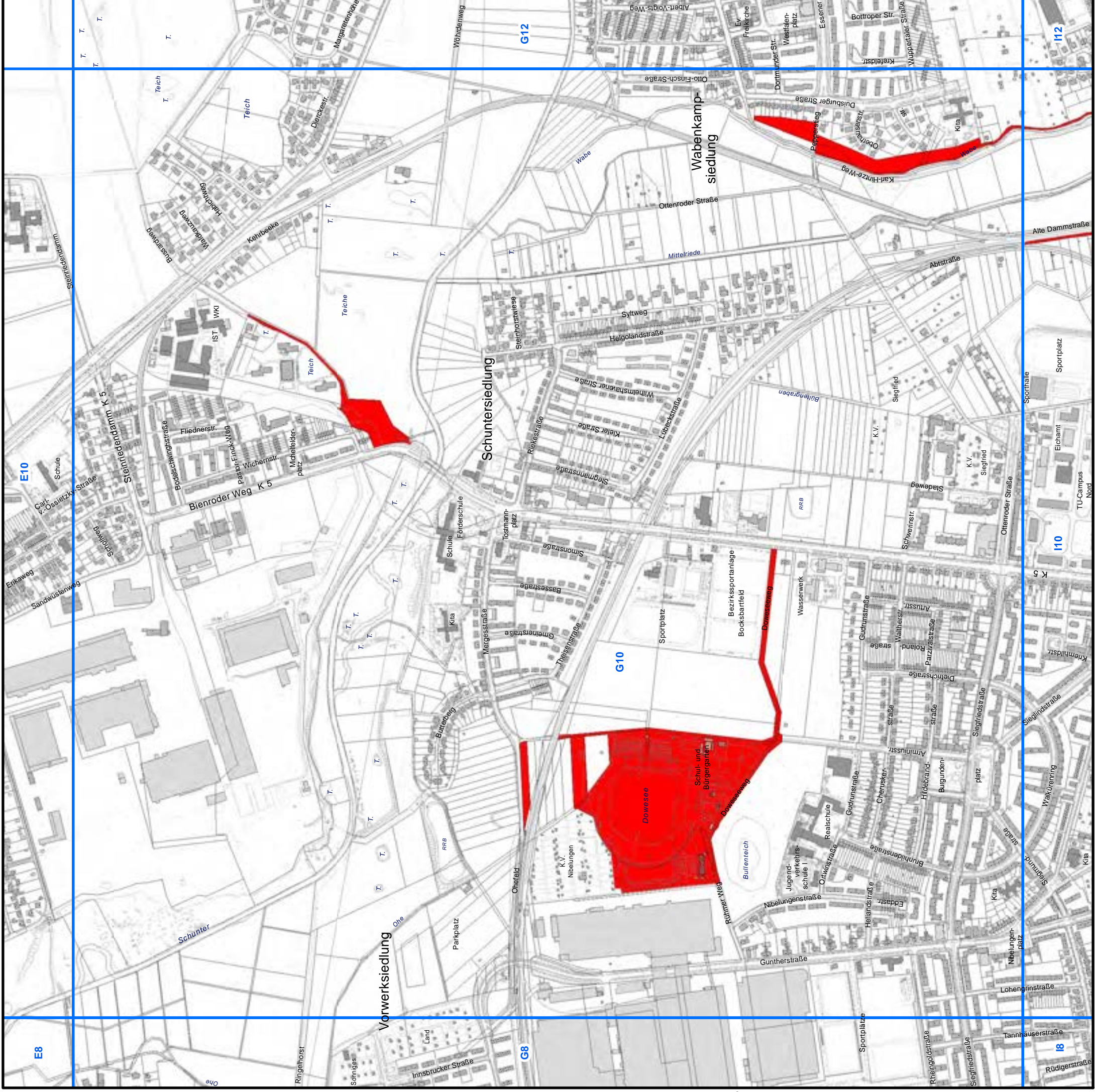
Stadt Braunschweig  
Fachbereich Stadtgrün und Sport

N

Maßstab:  
**1 : 8.000**

**Lageplan Blatt G08**





**Legende**

- Planquadrat von PGS betroffen
- Planquadrat
- Park- und Grünflächen i. S. der Satzung

Stand: 16.05.2023

Kartographie: Stadt Braunschweig, Fachbereich Stadtgrün und Sport  
 Maßstab: 1 : 8.000, Stand: 16.05.2023  
 © 2023 Stadt Braunschweig, alle Rechte vorbehalten



## Anlage A: Geltungsbereich der Park- und Grünanlagensatzung (PGS)

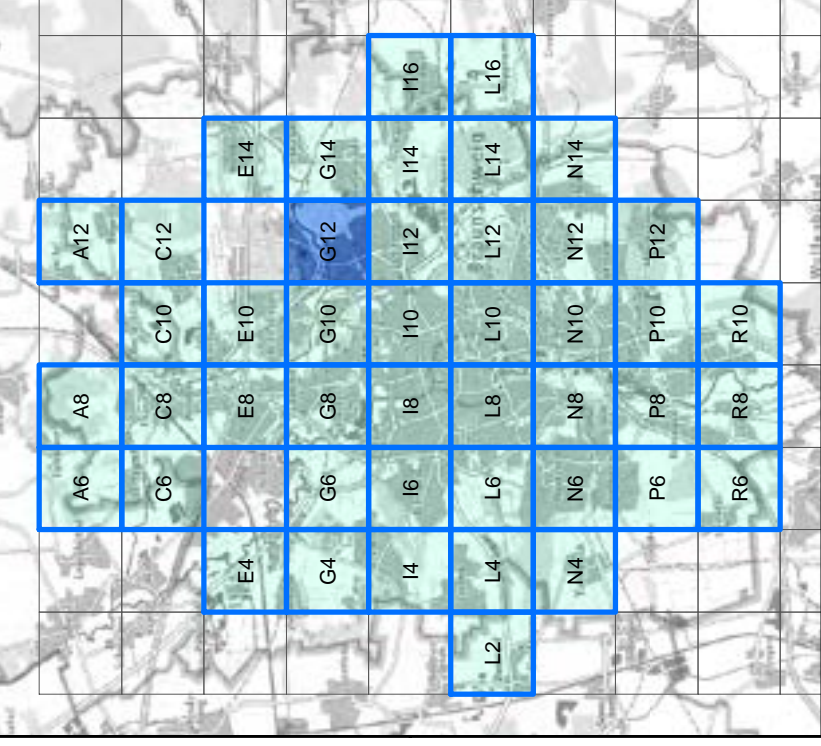
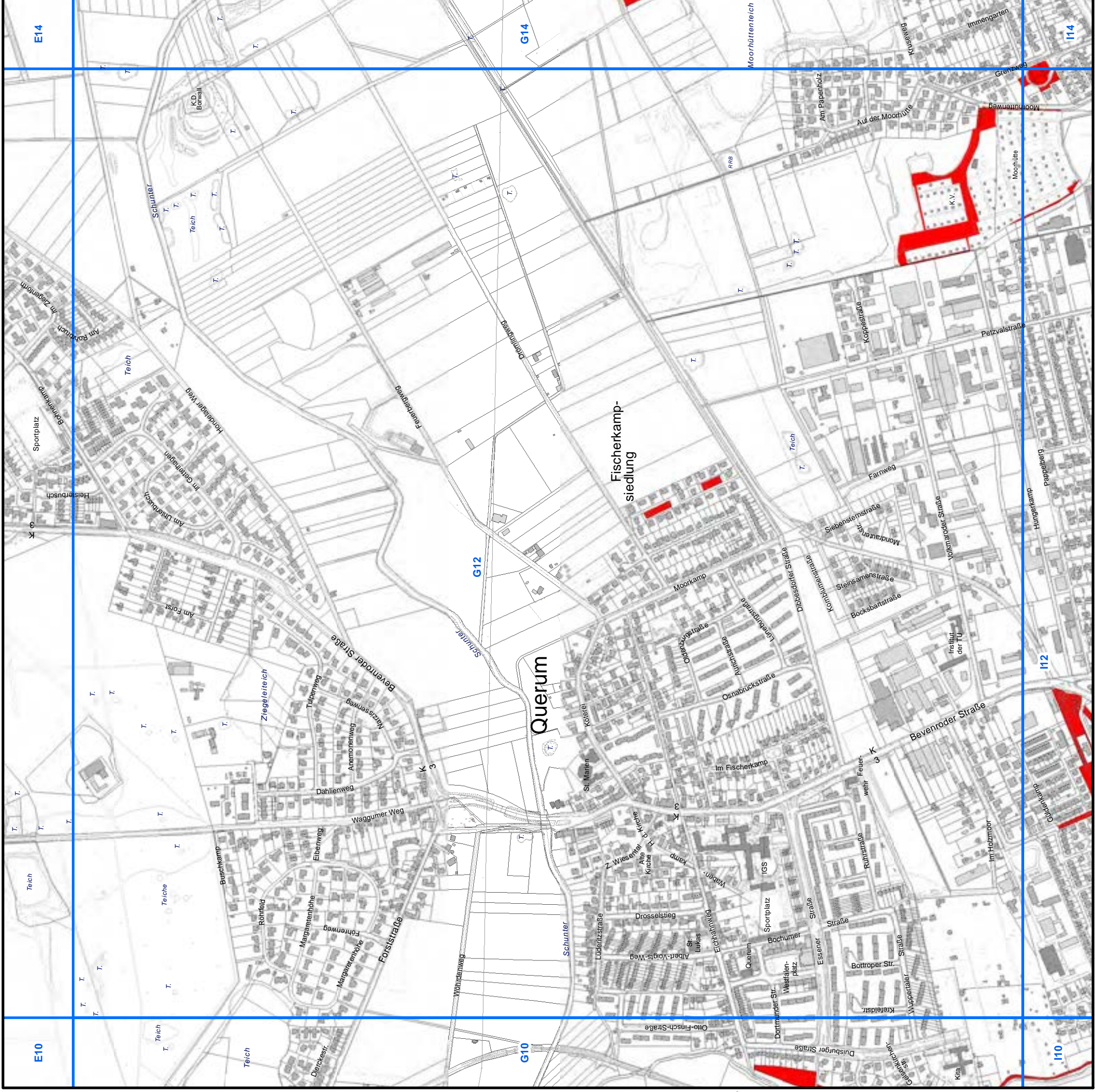
Auszug aus dem  
Grünflächeninformationssystem

Stadt Braunschweig  
Fachbereich Stadtgrün und Sport

Maßstab:  
1 : 8.000

N

Lageplan Blatt G10



**Legende**

- Planquadrat von PGS betroffen
- Planquadrat
- Park- und Grünflächen i. S. der Satzung

Stand: 16.05.2023

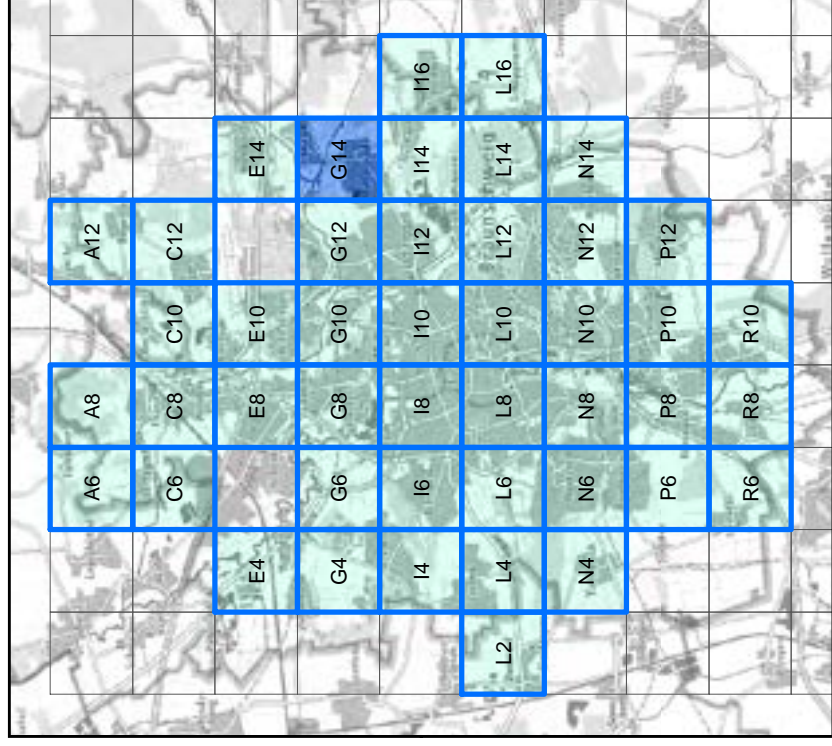
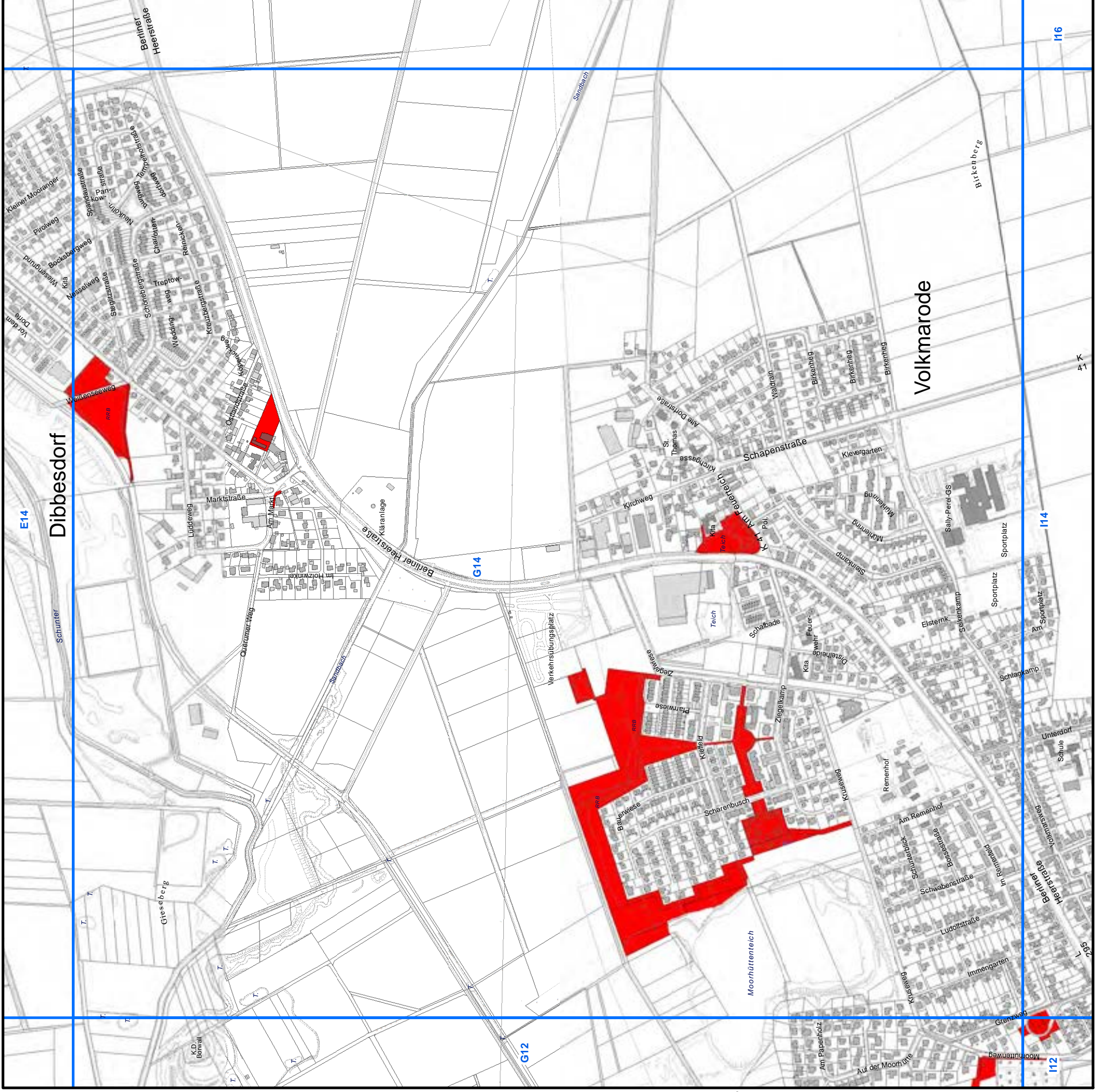
Kartographie: Stadt Braunschweig, Institut für Stadtentwicklung und Stadtplanung, Institut für Erziehung der Landschaftsarchitekten  
© 2023 Stadt Braunschweig, alle Rechte vorbehalten. 1:8.000



## Anlage A: Geltungsbereich der Park- und Grünanlagensatzung (PGS)

V:\Dez\_8\F67\m1\_67\2\zentral\ner67\_2\GruenInfo\FB\_67\_GIS\67-22\PGS\_PGS\_Gruenlagen\_A3\_8000.mxd





**Legende**

- Planquadrat von PGS betroffen
- Planquadrat
- Park- und Grünflächen i. S. der Satzung

Stand: 16.05.2023

Kartographie: Stadt Braunschweig, Geographisches Institut  
 Maßstab: 1:8.000, Stand: 16.05.2023  
 © 2023 Stadt Braunschweig, alle Rechte vorbehalten



## Anlage A: Geltungsbereich der Park- und Grünanlagensatzung (PGS)

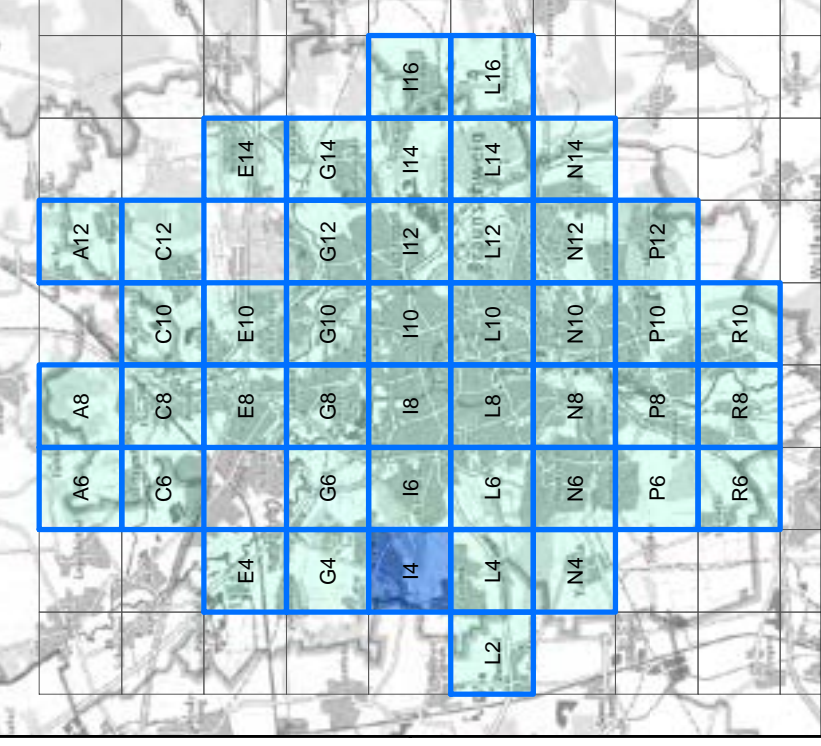
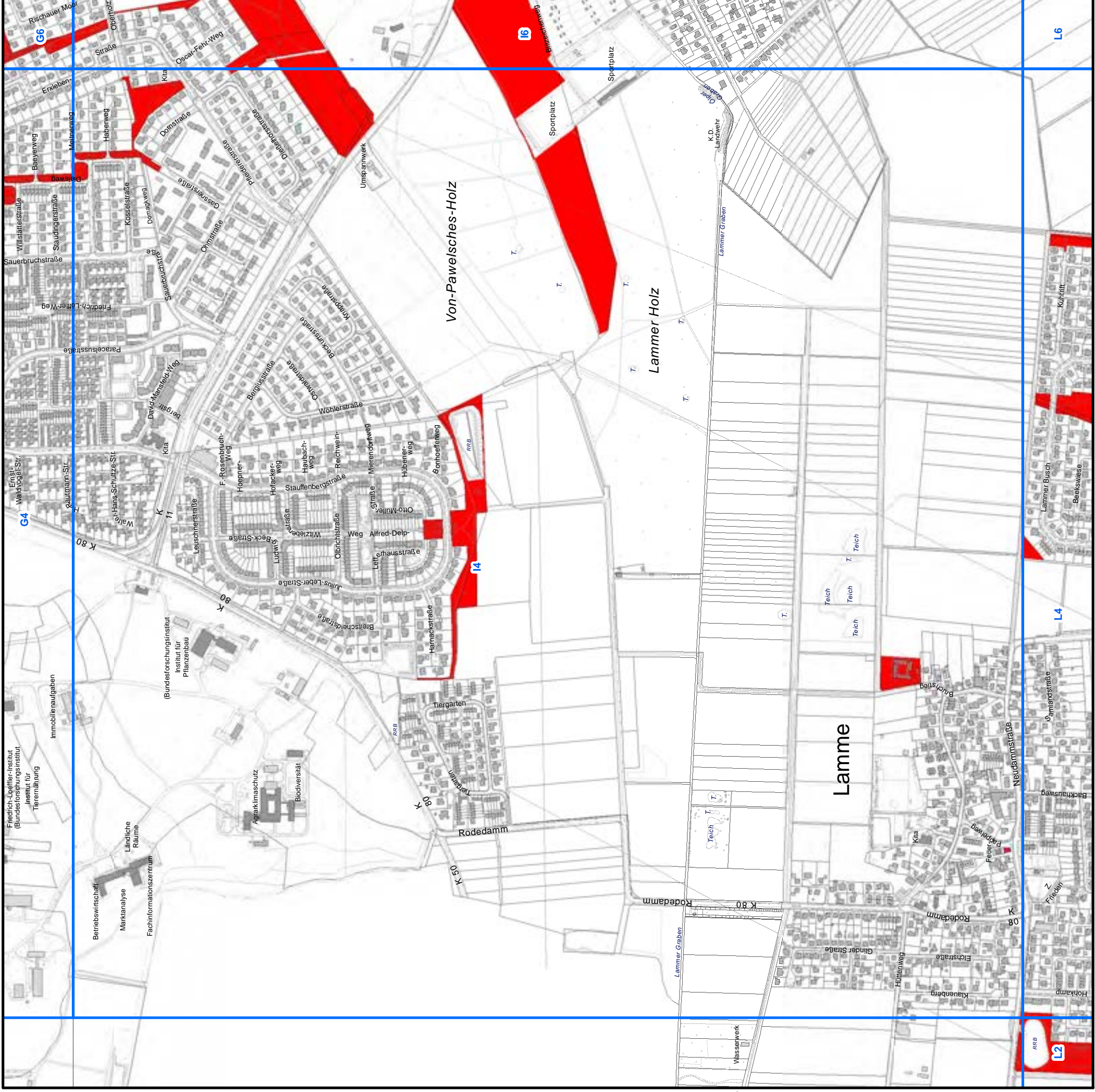
Auszug aus dem  
Grünflächeninformationssystem

Stadt Braunschweig  
Fachbereich Stadtgrün und Sport

N

Maßstab:  
1 : 8.000

Lageplan Blatt G14



**Legende**

- Planquadrat von PGS betroffen
- Planquadrat
- Park- und Grünflächen i. S. der Satzung

Stand: 16.05.2023

Kartographie: Stadt Braunschweig, Geoinformationssysteme  
 Stadtplanungsamt der Stadt Braunschweig, erstellt im Auftrag der Stadtplanungsstelle  
 © 2023 Stadt Braunschweig, alle Rechte vorbehalten. 1:8.000, 10/2023



## Anlage A: Geltungsbereich der Park- und Grünanlagensatzung (PGS)

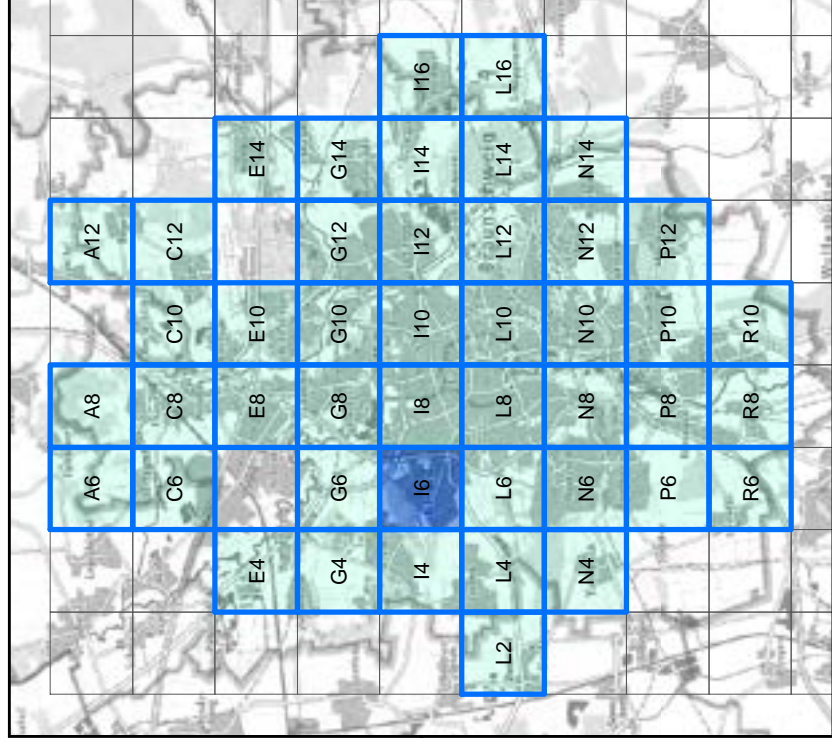
Auszug aus dem  
Grünflächeninformationssystem

Stadt Braunschweig  
Fachbereich Stadtgrün und Sport

N

Maßstab:  
1 : 8.000

Lageplan Blatt I04



**Legende**

- Planquadrat von PGS betroffen
- Planquadrat
- Park- und Grünflächen i. S. der Satzung

Stand: 16.05.2023

Kartographie: Stadt Braunschweig, Geographisches Institut der Leibniz-Universität Hannover  
© 2023 Stadt Braunschweig, alle Rechte vorbehalten



## Anlage A: Geltungsbereich der Park- und Grünanlagensatzung (PGS)

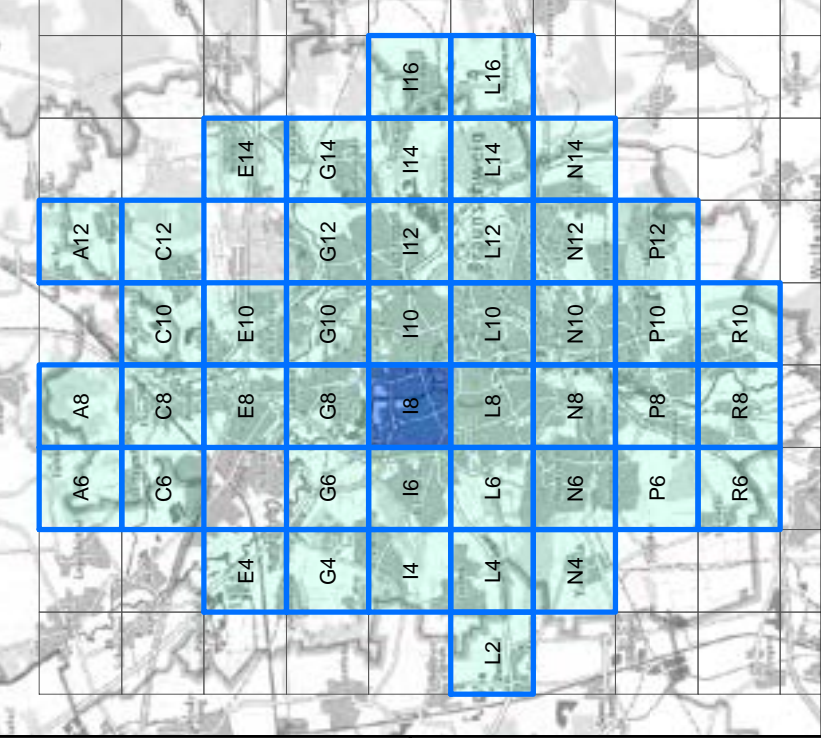
Auszug aus dem Grünflächeninformationssystem

Stadt Braunschweig  
Fachbereich Stadtgrün und Sport

Maßstab:  
1 : 8.000

N

Lageplan Blatt 106



**Legende**

- Planquadrat von PGS betroffen
- Planquadrat
- Park- und Grünflächen i. S. der Satzung

Stand: 16.05.2023

Copyright © 2023 Stadt Braunschweig, alle Rechte vorbehalten.  
 Stadt Braunschweig, alle Rechte vorbehalten. Vertrieben durch die Stadt Braunschweig.  
 © 2023 Stadt Braunschweig, alle Rechte vorbehalten. 16.05.2023, 10:00



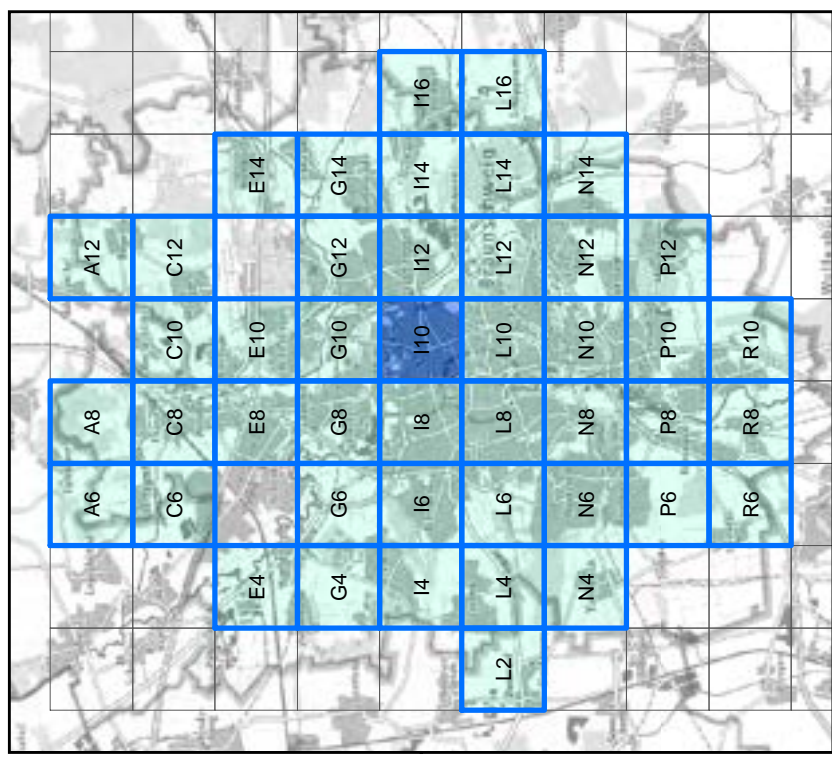
## Anlage A: Geltungsbereich der Park- und Grünanlagensatzung (PGS)

Auszug aus dem  
Grünflächeninformationssystem

Stadt Braunschweig  
Fachbereich Stadtgrün und Sport

Maßstab:  
**1 : 8.000**

**Lageplan Blatt I08**

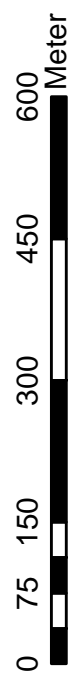


**Legende**

- Planquadrat von PGS betroffen
- Planquadrat
- Park- und Grünflächen i. S. der Satzung

Stand: 16.05.2023

Kartographie: Stadt Braunschweig, Institut für Stadtentwicklung und Stadtplanung, Institut für Grünflächen und Landschaftsplanung  
© 2023 Stadt Braunschweig, alle Rechte vorbehalten



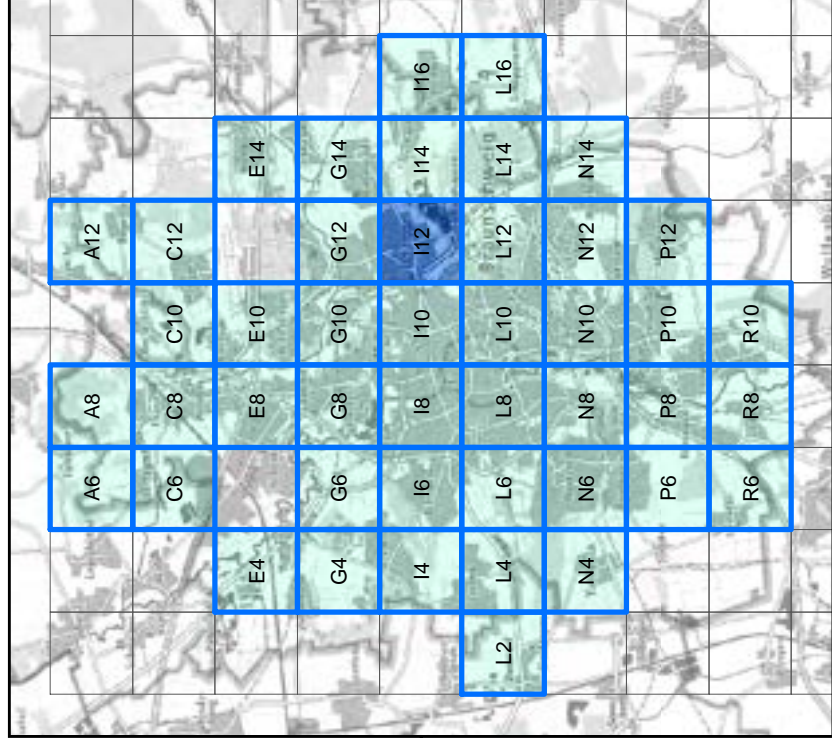
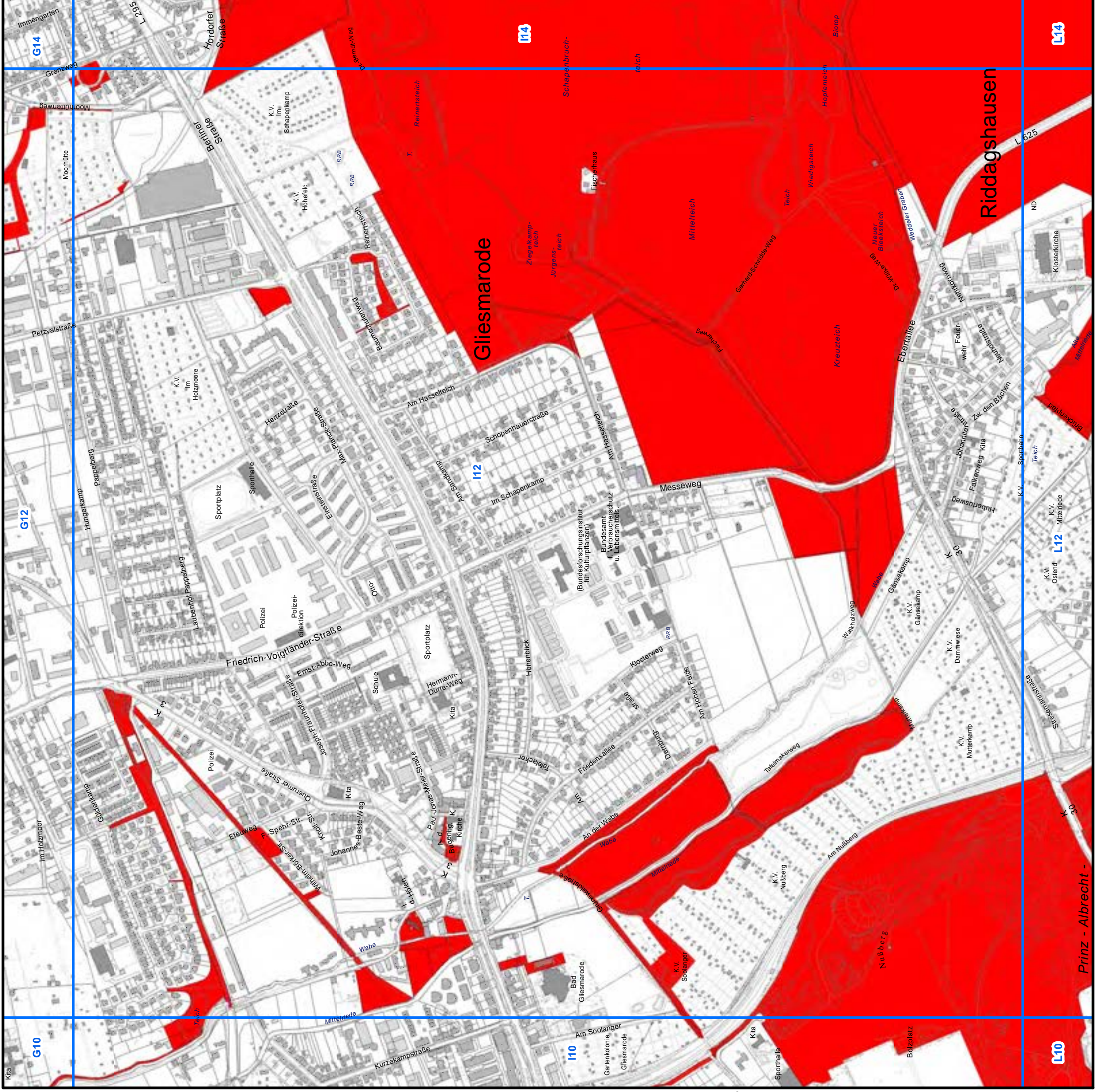
## Anlage A: Geltungsbereich der Park- und Grünanlagensatzung (PGS)

Auszug aus dem Grünflächeninformationssystem  
 Stadt Braunschweig  
 Fachbereich Stadtgrün und Sport

N

Maßstab:  
1 : 8.000

Lageplan Blatt I10



**Legende**

- Planquadrat von PGS betroffen
- Planquadrat
- Park- und Grünflächen i. S. der Satzung

Stand: 16.05.2023

Cartographisches Stadt Braunschweig  
 Kartographisches Stadt Braunschweig, Fachbereich Stadtgrün und Sport  
 Braunschweig, 30659 Braunschweig, 2023  
 © 2023 Stadt Braunschweig, Braunschweig, 30659 Braunschweig



## Anlage A: Geltungsbereich der Park- und Grünanlagensatzung (PGS)

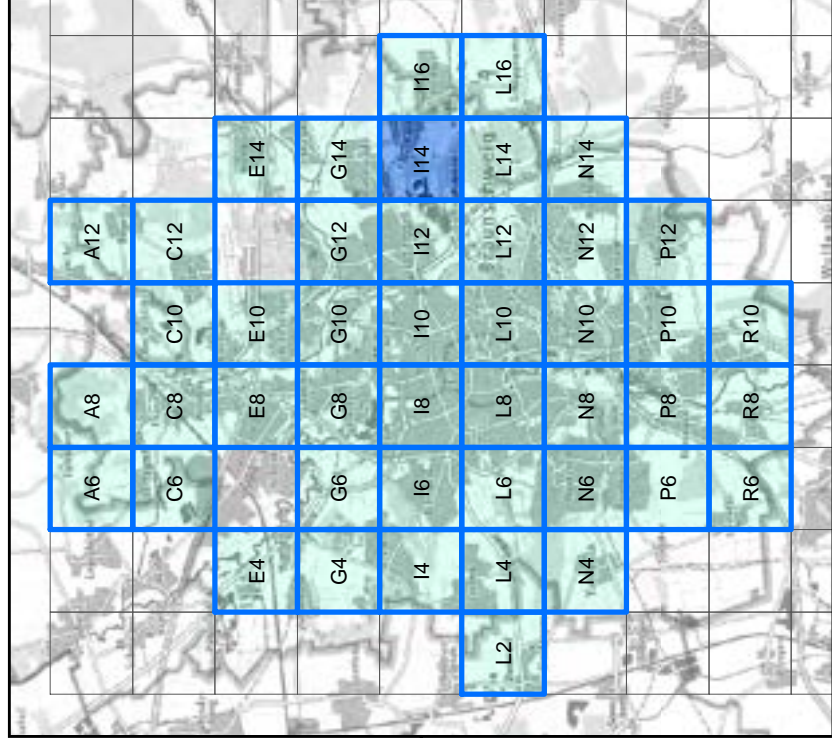
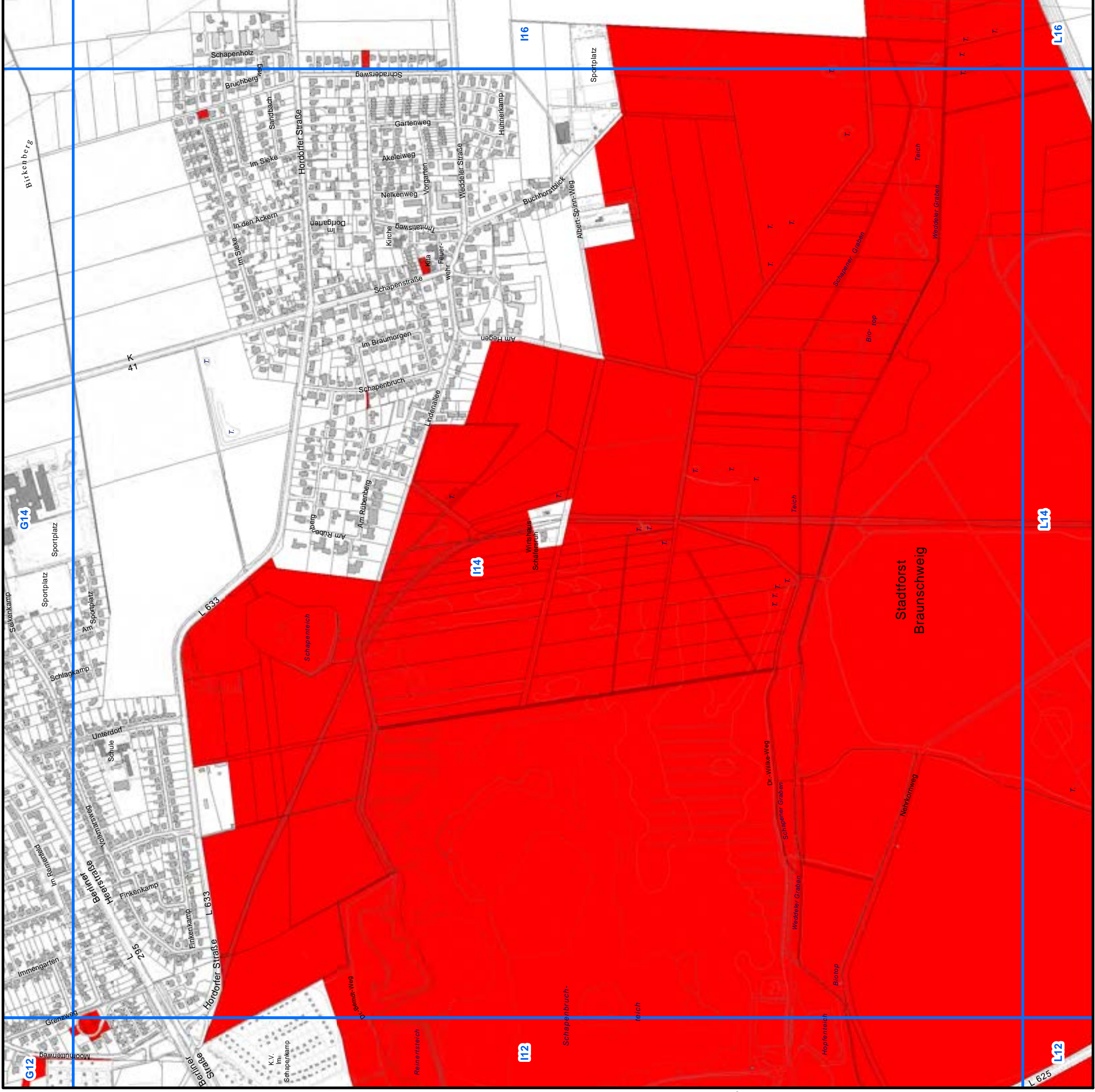
Auszug aus dem  
Grünflächeninformationssystem

Stadt Braunschweig  
Fachbereich Stadtgrün und Sport

Maßstab:  
1 : 8.000

N

Lageplan Blatt I12

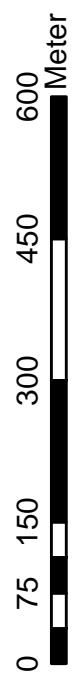


**Legende**

- Planquadrat von PGS betroffen
- Planquadrat
- Park- und Grünflächen i. S. der Satzung

Stand: 16.05.2023

Kartographie: Stadt Braunschweig, Institut für Stadtentwicklung  
 Stadtplanungsamt der Stadt Braunschweig, erstellt im Auftrag der Untereinheit  
 © 2023 Stadt Braunschweig, alle Rechte vorbehalten. 1:8.000, 10.05.2023



## Anlage A: Geltungsbereich der Park- und Grünanlagensatzung (PGS)

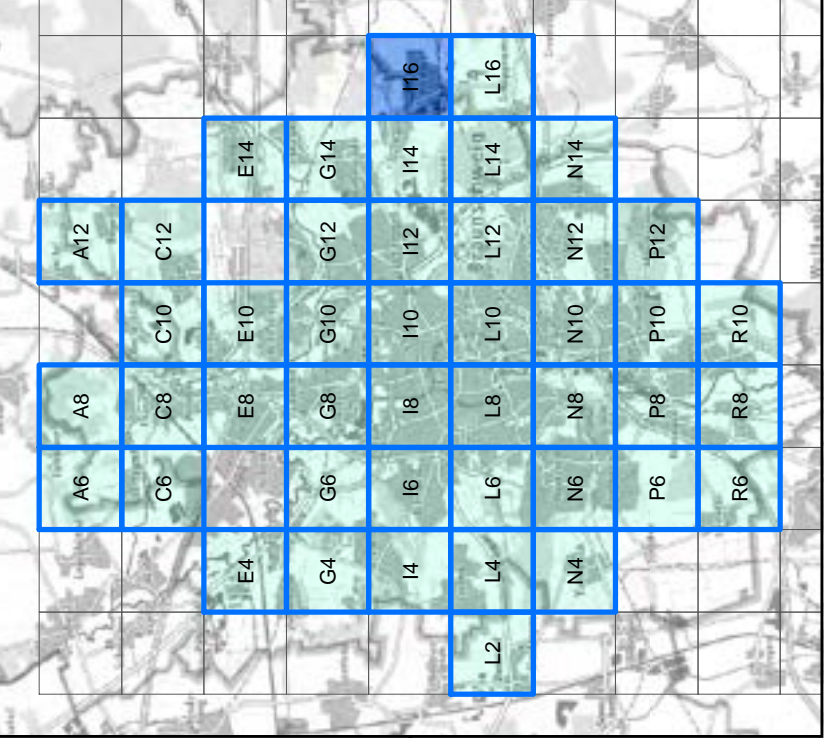
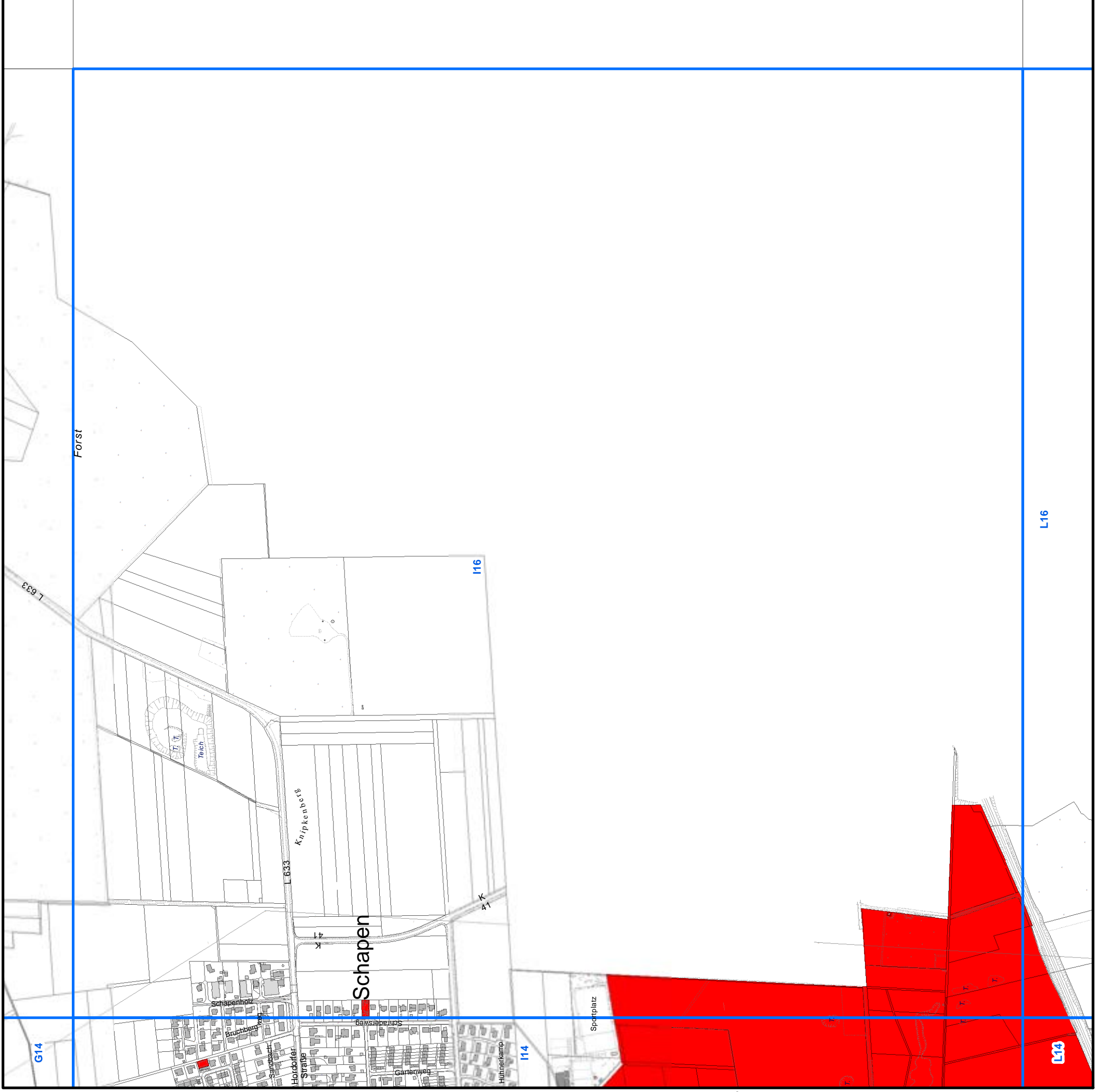
Auszug aus dem  
Grünflächeninformationssystem

Stadt Braunschweig  
Fachbereich Stadtgrün und Sport

N

Maßstab:  
**1 : 8.000**

**Lageplan Blatt I14**



**Legende**

- Planquadrat von PGS betroffen
- Planquadrat
- Park- und Grünflächen i. S. der Satzung

Stand: 16.05.2023

Kartographie: Stadt Braunschweig  
 Stadtplanungsamt  
 © 2023 Stadt Braunschweig



## Anlage A: Geltungsbereich der Park- und Grünanlagensatzung (PGS)

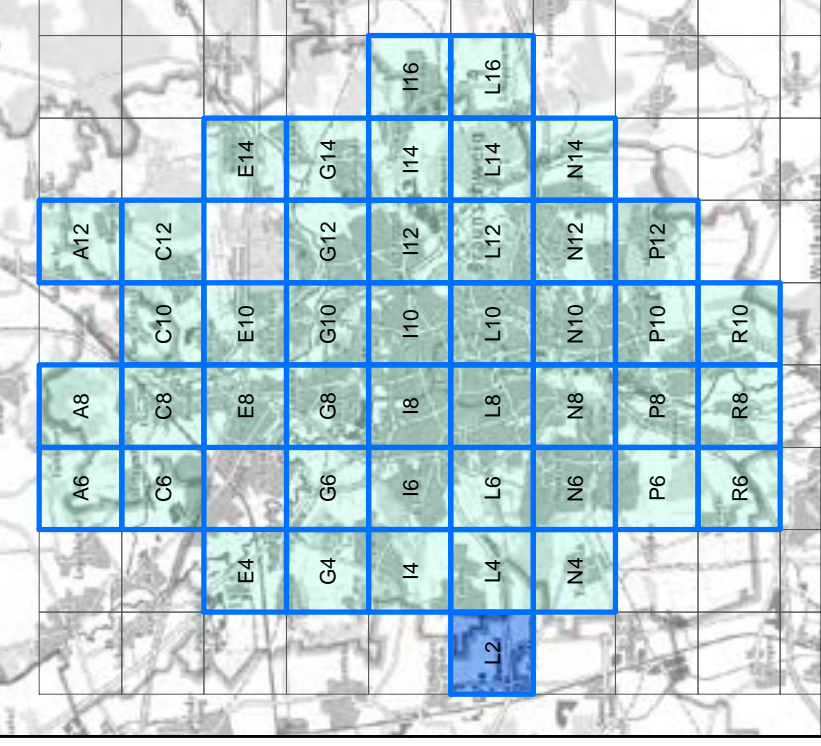
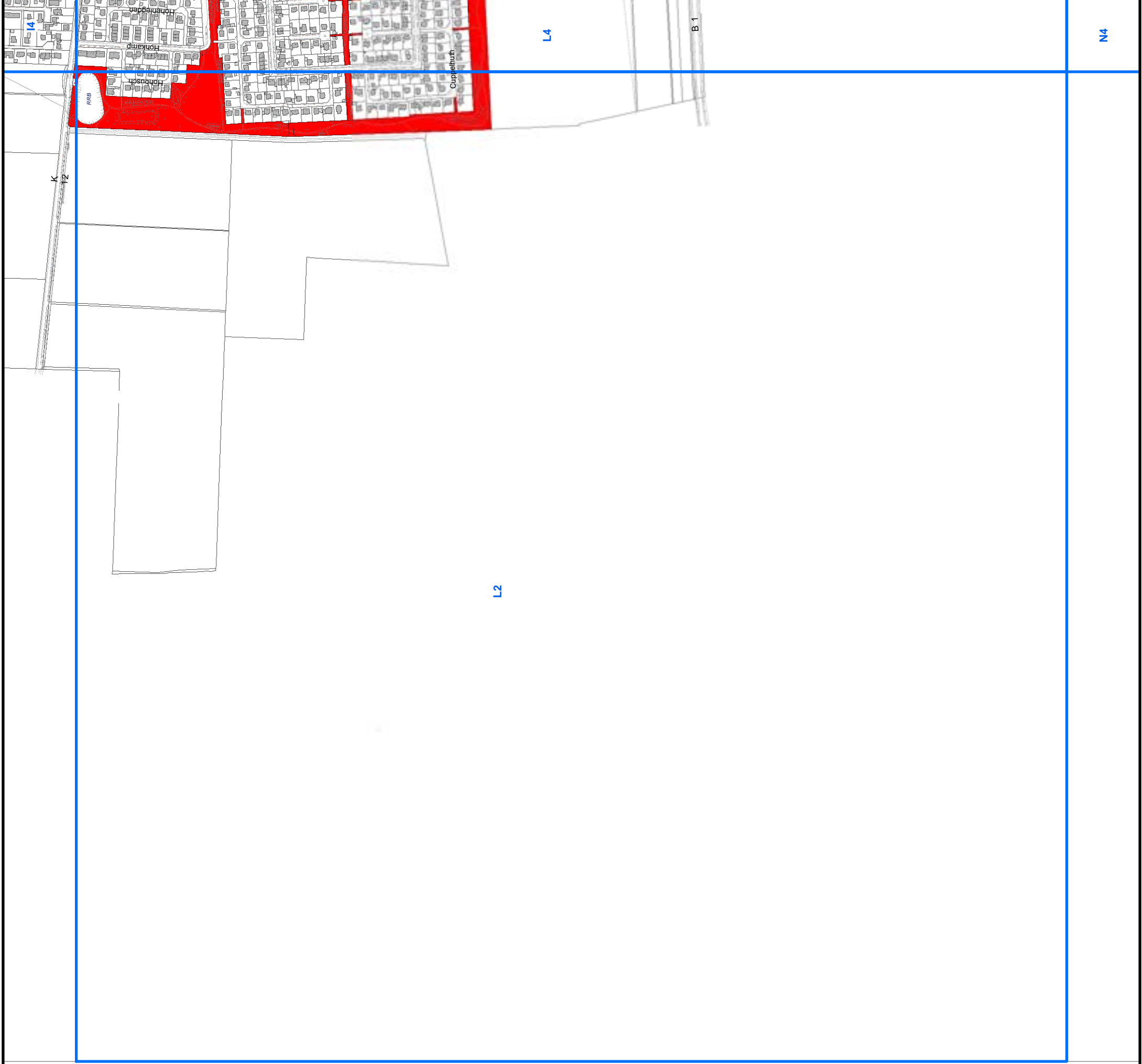
Auszug aus dem  
Grünflächeninformationssystem

Stadt Braunschweig  
Fachbereich Stadtgrün und Sport

N Maßstab:  
1 : 8.000

**Lageplan Blatt I16**





**Legende**

- Planquadrat von PGS betroffen
- Planquadrat
- Park- und Grünflächen i. S. der Satzung

Stand: 16.05.2023

Kartographie: Stadt Braunschweig, Fachbereich Stadtentwicklung  
 Maßstab: der Stadt Braunschweig, erstellt im Erdjahr der Ursprungsdaten  
 © 2023 Stadt Braunschweig, alle Rechte vorbehalten



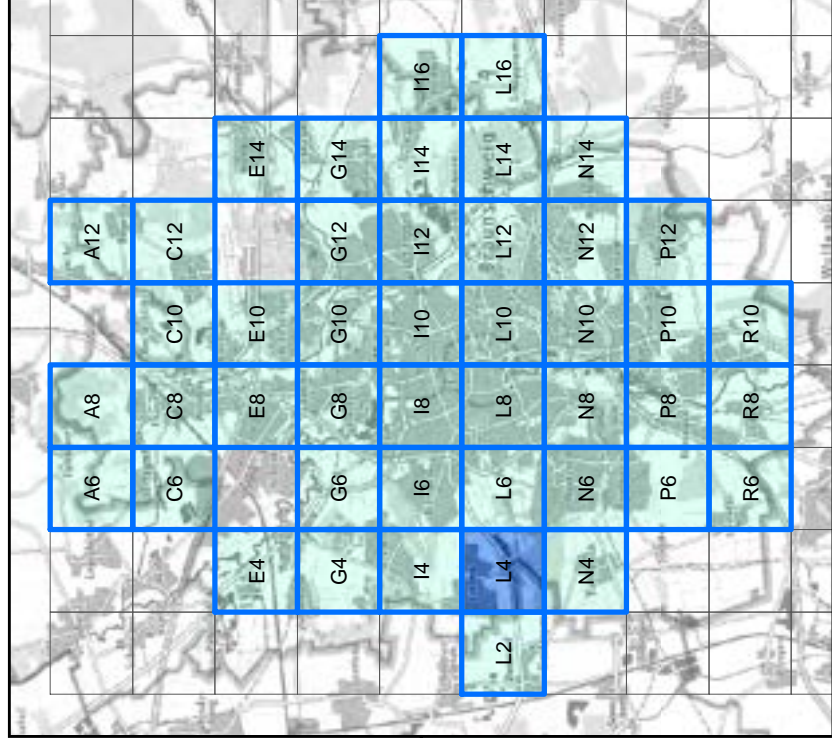
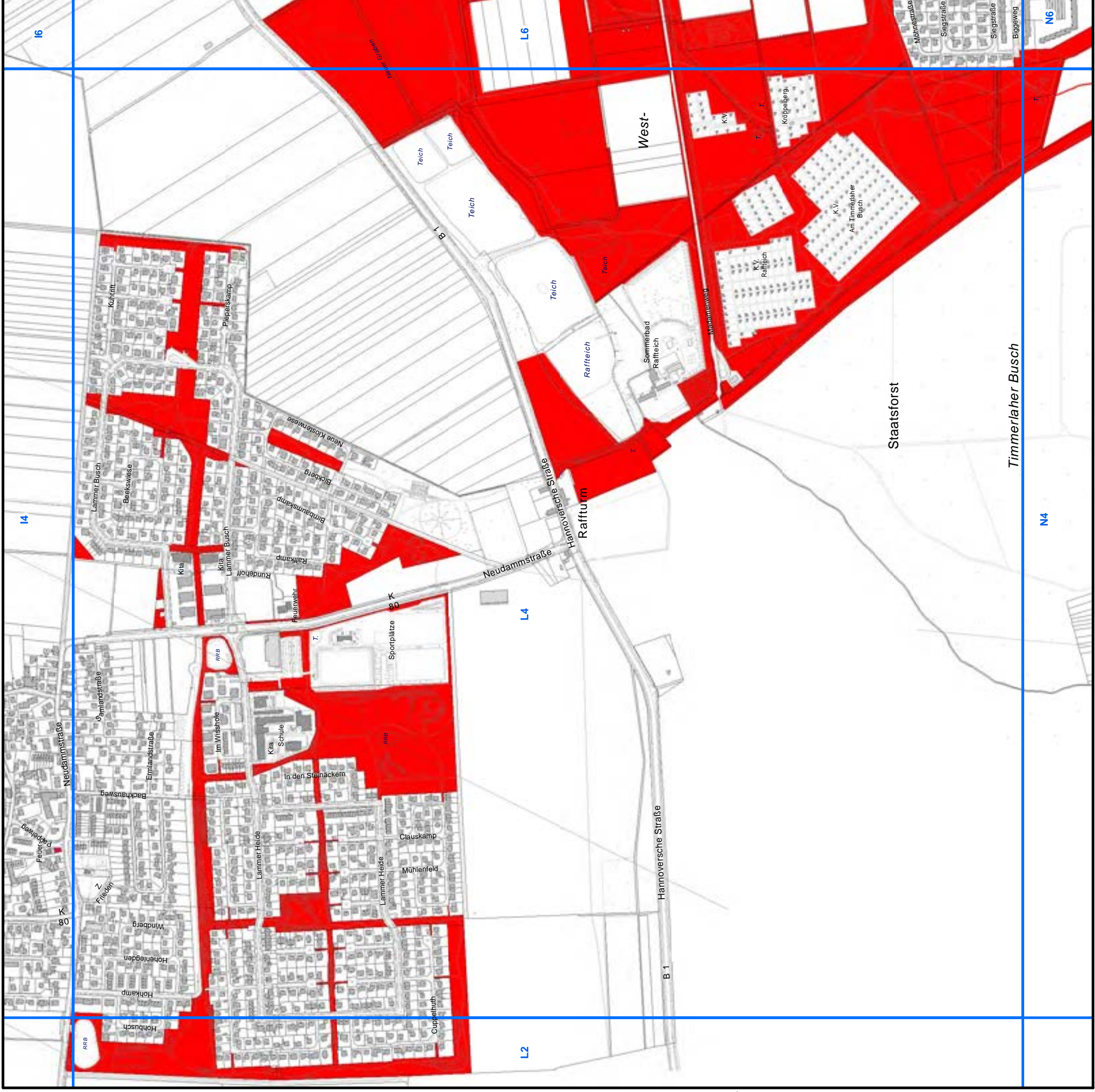
## Anlage A: Geltungsbereich der Park- und Grünanlagensatzung (PGS)

Auszug aus dem  
Grünflächeninformationssystem

Stadt Braunschweig  
Fachbereich Stadtgrün und Sport

N Maßstab:  
1 : 8.000

Lageplan Blatt L02

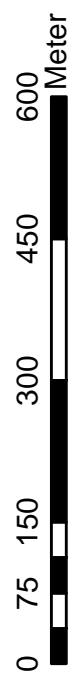


**Legende**

- Planquadrat von PGS betroffen
- Planquadrat
- Park- und Grünflächen i. S. der Satzung

Stand: 16.05.2023

Kartographie: Stadt Braunschweig, Institut für Stadtentwicklung  
 Stadtplanungsamt der Stadt Braunschweig, erstellt auf Grundlage der Liegenschaftskarte  
 © 2023 Stadt Braunschweig, Abteilung Stadtentwicklung, 16.05.2023



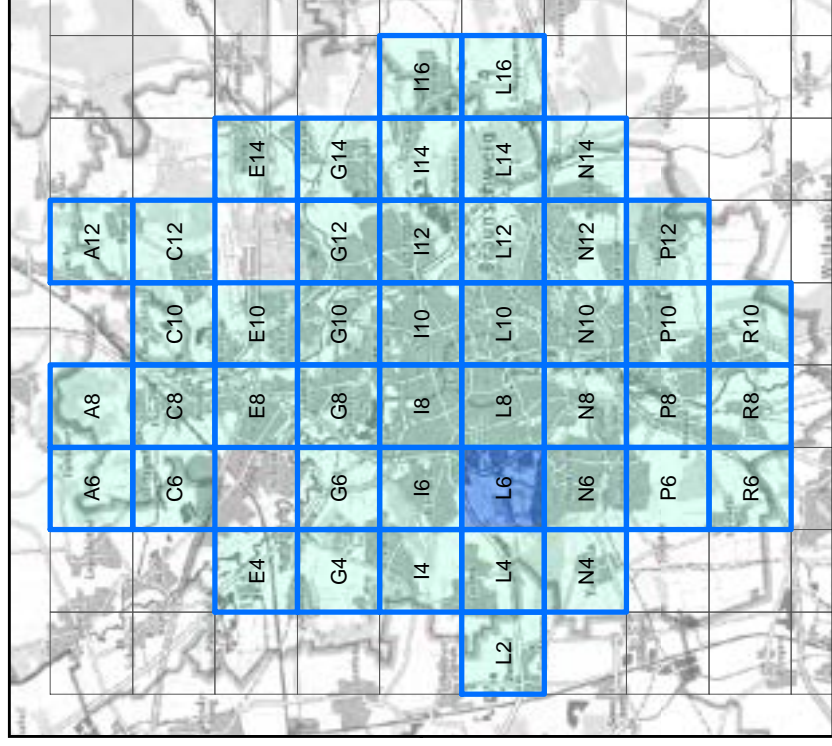
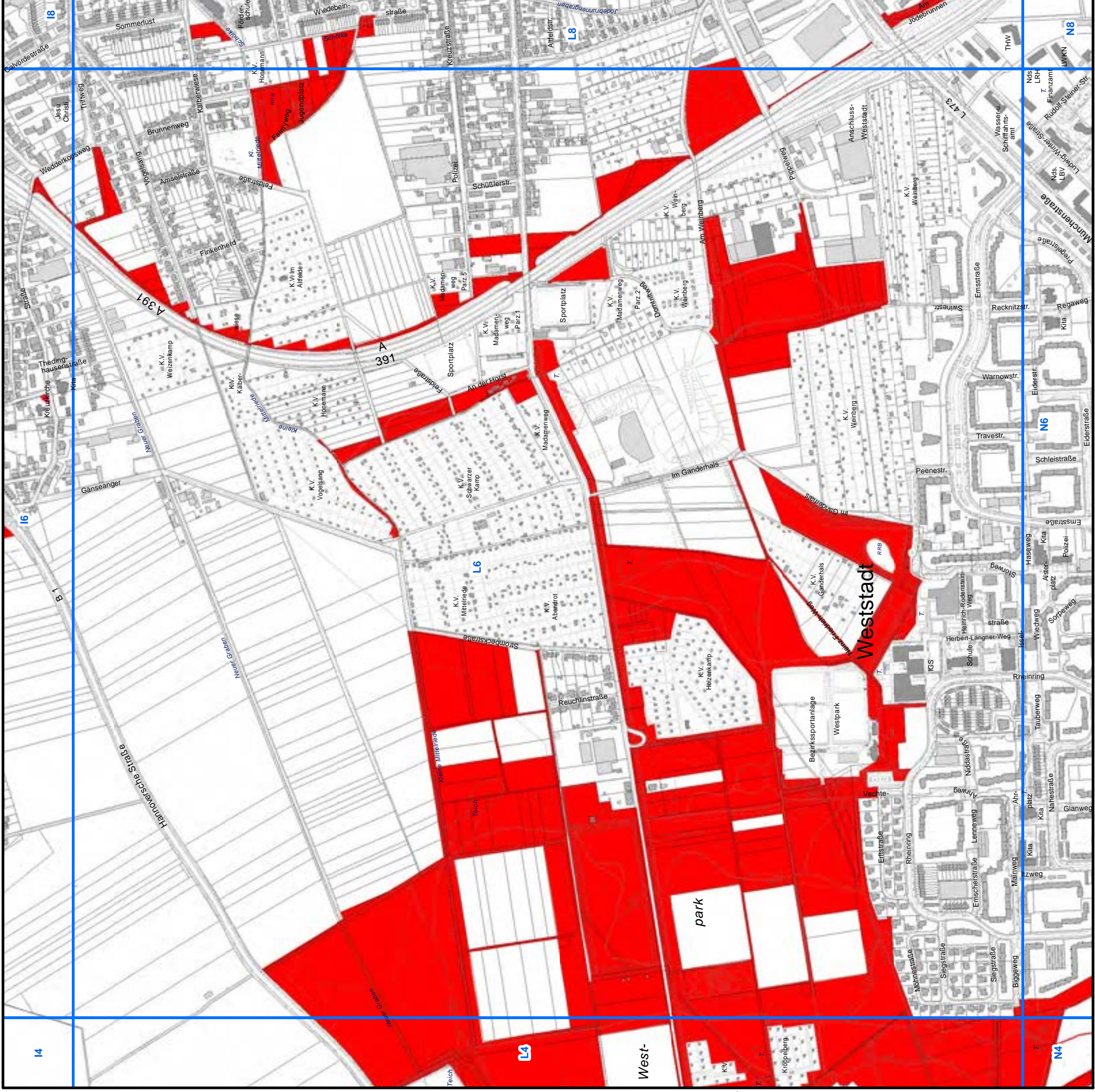
## Anlage A: Geltungsbereich der Park- und Grünanlagensatzung (PGS)

Auszug aus dem  
Grünflächeninformationssystem

Stadt Braunschweig  
Fachbereich Stadtgrün und Sport

N Maßstab:  
1 : 8.000

**Lageplan Blatt L04**



**Legende**

- Planquadrat von PGS betroffen
- Planquadrat
- Park- und Grünflächen i. S. der Satzung

Stand: 16.05.2023

Kartographie: Stadt Braunschweig, Institut für Geoinformationssysteme  
 Stadt Braunschweig, Institut für Geoinformationssysteme  
 © 2023 Stadt Braunschweig, alle Rechte vorbehalten. 1:8.000



## Anlage A: Geltungsbereich der Park- und Grünanlagensatzung (PGS)

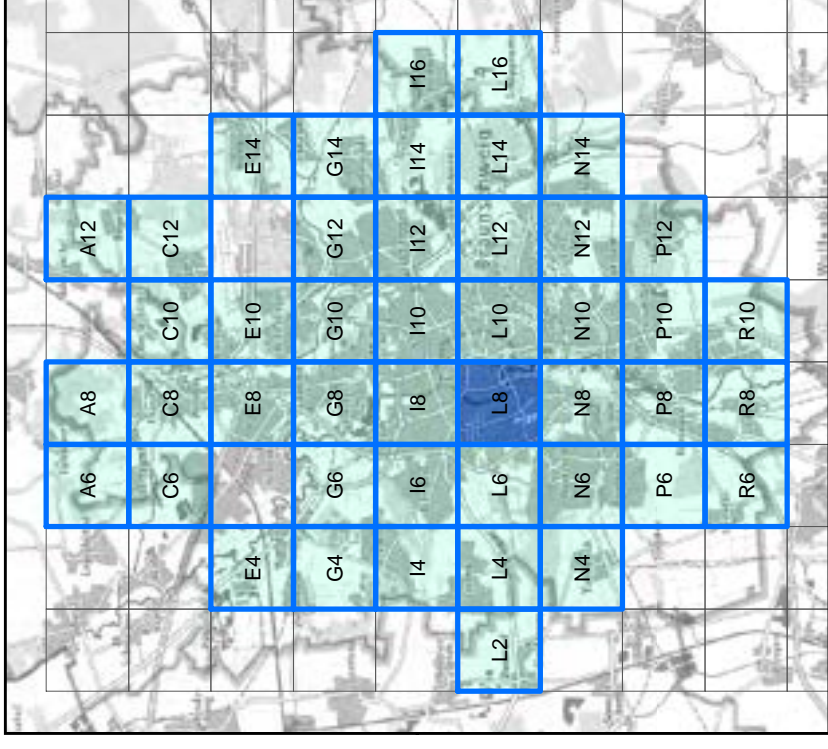
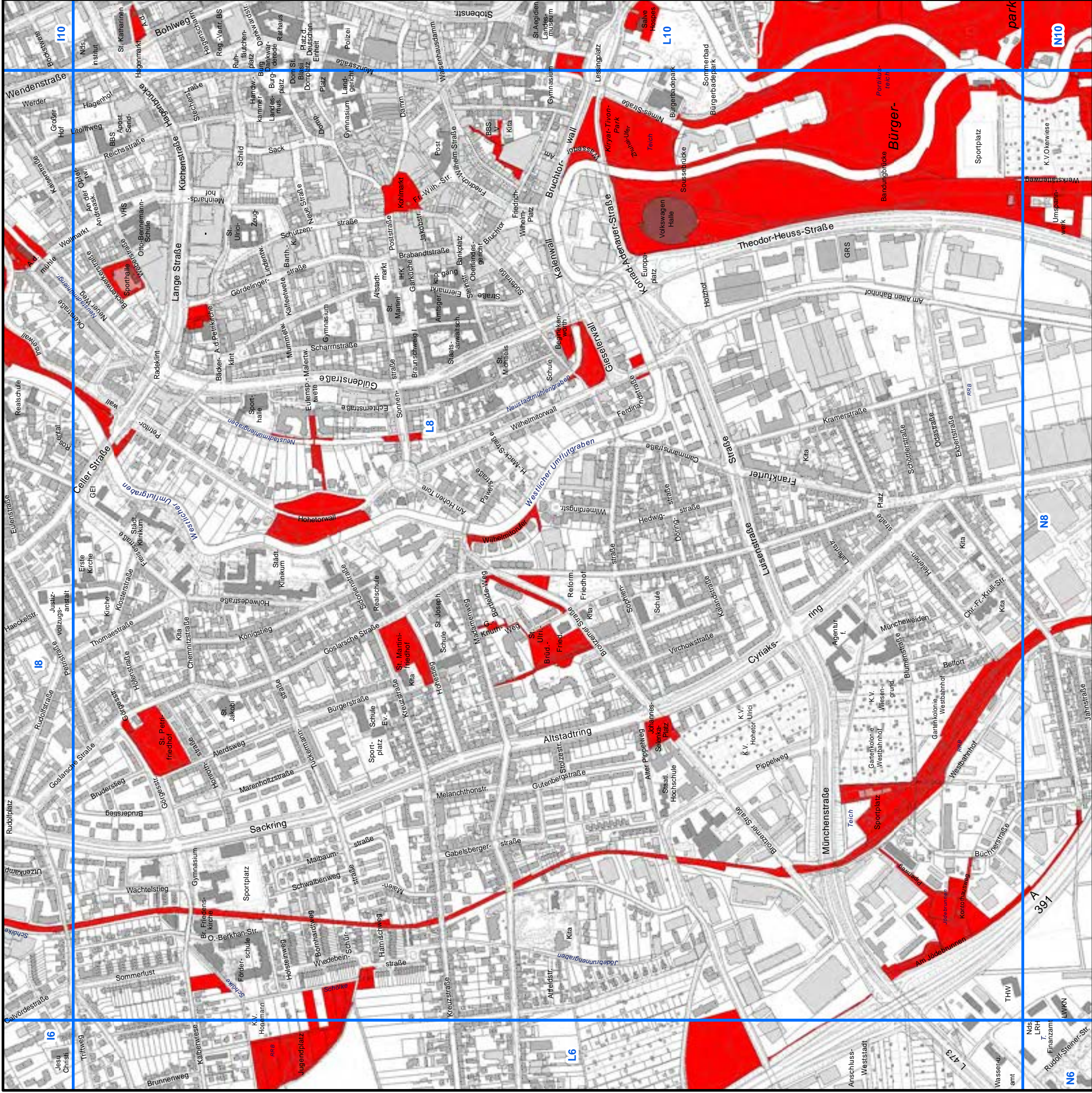
Auszug aus dem  
Grünflächeninformationssystem

Stadt Braunschweig  
Fachbereich Stadtgrün und Sport

N

Maßstab:  
1 : 8.000

Lageplan Blatt L06



**Legende**

- Planquadrat von PGS betroffen
- Planquadrat
- Park- und Grünflächen i. S. der Satzung

Stand: 16.05.2023

Kartographie: Stadt Braunschweig, Institut für Stadtentwicklung  
 Maßstab: 1:8.000, Stand: 16.05.2023, © 2023 Stadt Braunschweig



## Anlage A: Geltungsbereich der Park- und Grünanlagensatzung (PGS)

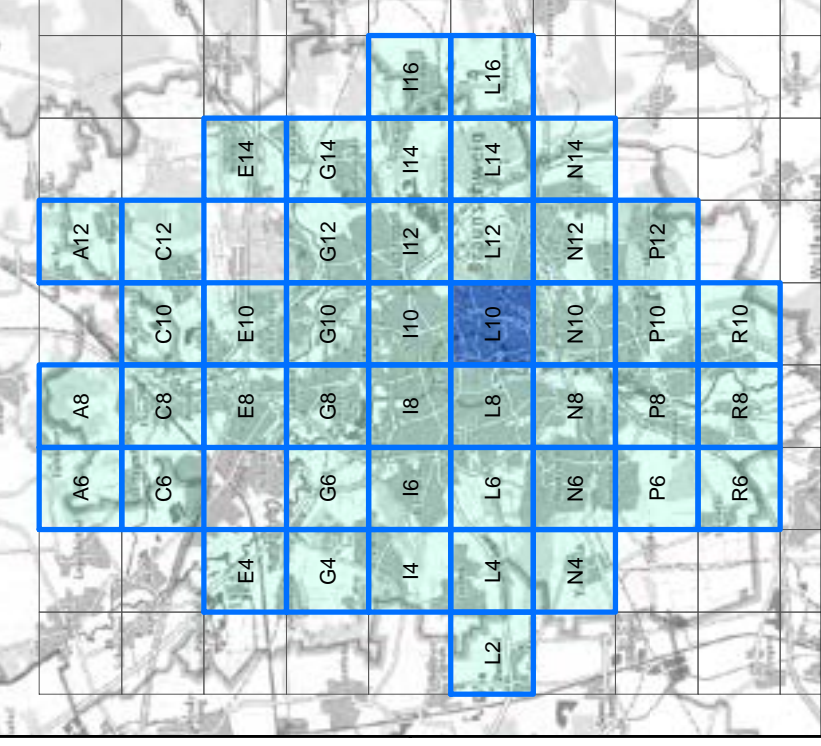
Auszug aus dem  
Grünflächeninformationssystem

Stadt Braunschweig  
Fachbereich Stadtgrün und Sport

Maßstab:  
1 : 8.000

N

Lageplan Blatt L08



**Legende**

- Planquadrat von PGS betroffen
- Planquadrat
- Park- und Grünflächen i. S. der Satzung

Stand: 16.05.2023

Copyright © 2023 Stadt Braunschweig, alle Rechte vorbehalten. Stadtplan der Stadt Braunschweig, erstellt in Kooperation der Geographischen Informationswissenschaftlichen Fakultät der Leibniz-Universität Hannover. © 2023 Stadt Braunschweig, alle Rechte vorbehalten. 1:8.000



## Anlage A: Geltungsbereich der Park- und Grünanlagensatzung (PGS)

Auszug aus dem  
Grünflächeninformationssystem

Stadt Braunschweig  
Fachbereich Stadtgrün und Sport

Maßstab:  
1 : 8.000

Lageplan Blatt L10



I10

I12

I14

I16

N10

N12

N14

N16

**Legende**

- Planquadrat von PGS betroffen
- Planquadrat
- Park- und Grünflächen i. S. der Satzung

Stand: 16.05.2023

Kartographie: Stadt Braunschweig, Geographische Informationssysteme  
 Stadt Braunschweig, 2023. Alle Rechte vorbehalten.  
 © 2023 Stadt Braunschweig, alle Rechte vorbehalten. 1:8.000



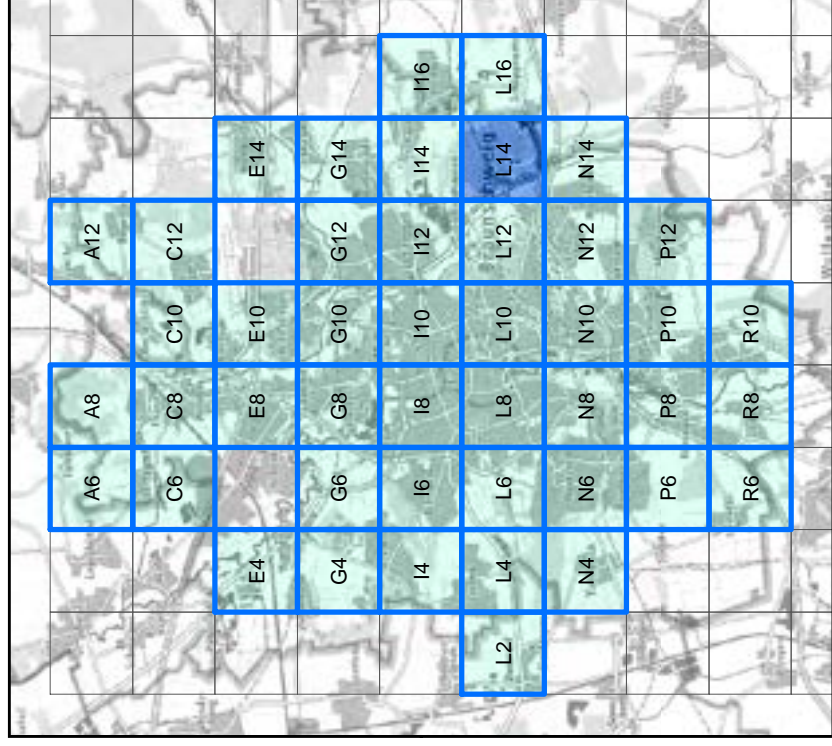
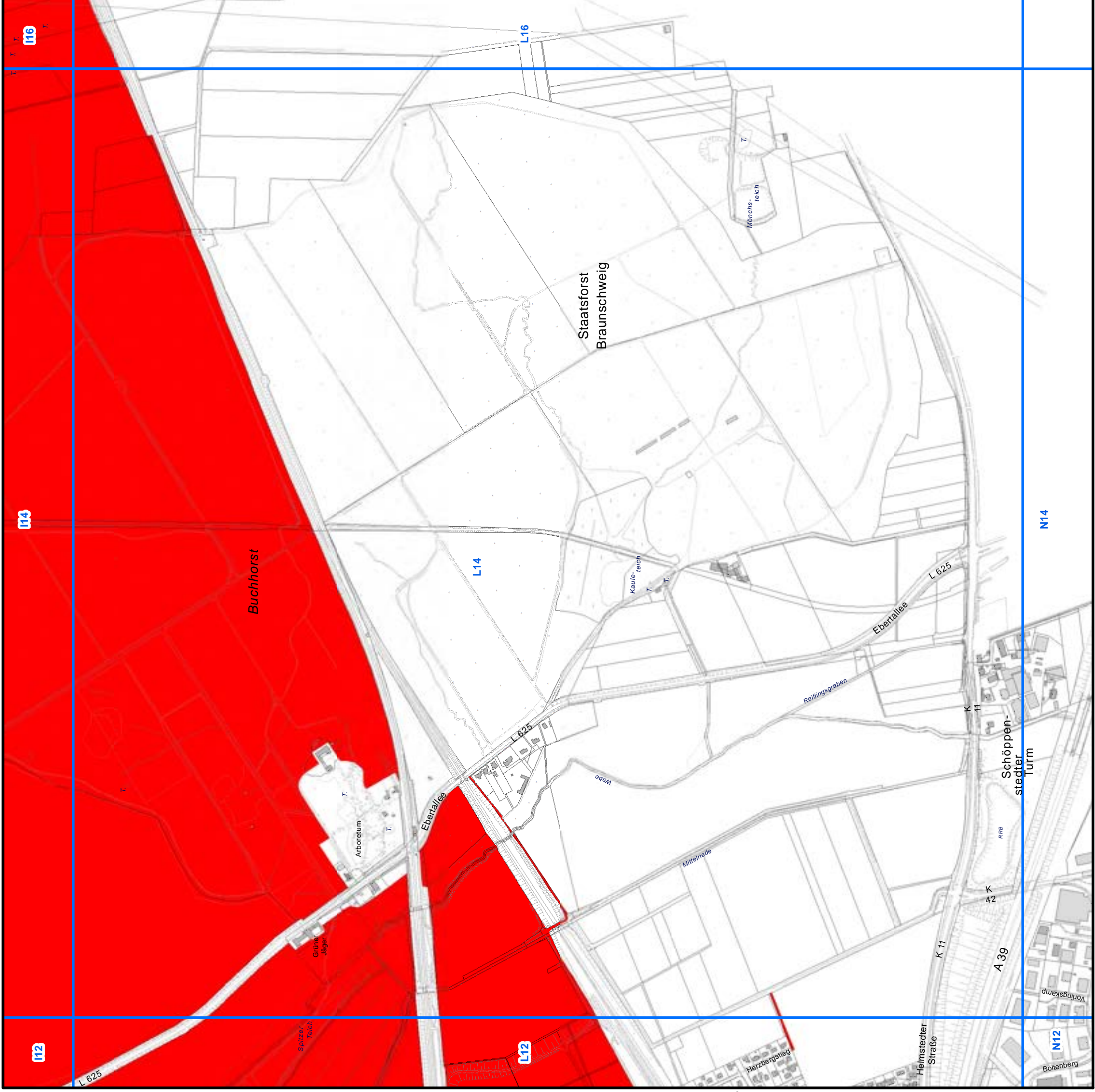
**Anlage A: Geltungsbereich der Park- und Grünanlagensatzung (PGS)**

Auszug aus dem  
Grünflächeninformationssystem

Stadt Braunschweig  
Fachbereich Stadtgrün und Sport

N Maßstab:  
1 : 8.000

**Lageplan Blatt L12**



**Legende**

- Planquadrat von PGS betroffen
- Planquadrat
- Park- und Grünflächen i. S. der Satzung

Stand: 16.05.2023

Kartographie: Stadt Braunschweig, Institut für Stadtentwicklung und Grünflächenmanagement  
 Stadt Braunschweig, Institut für Stadtentwicklung und Grünflächenmanagement  
 © 2023 Stadt Braunschweig, alle Rechte vorbehalten. 1:8.000



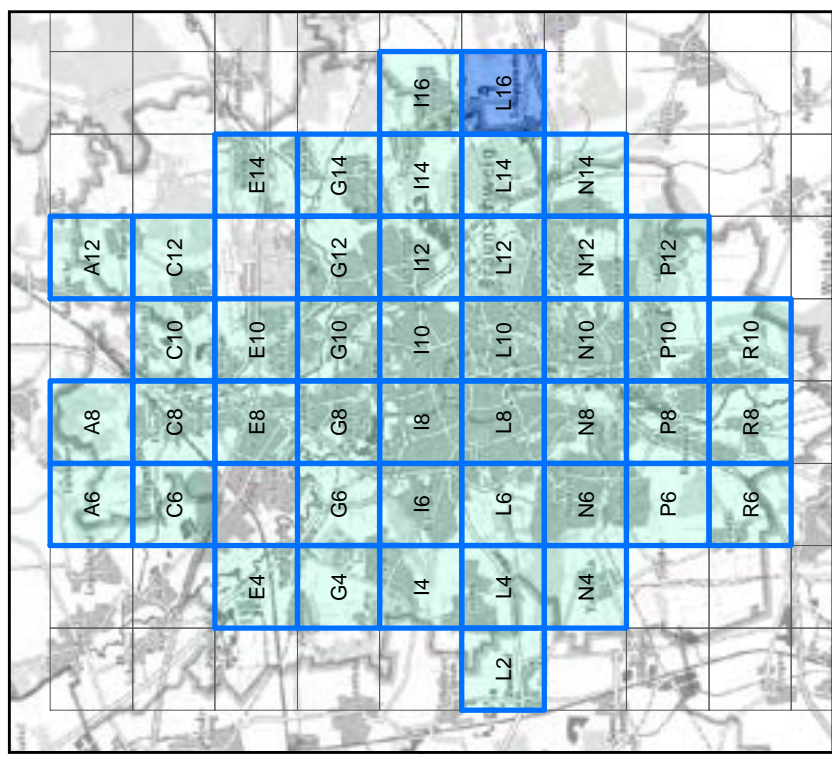
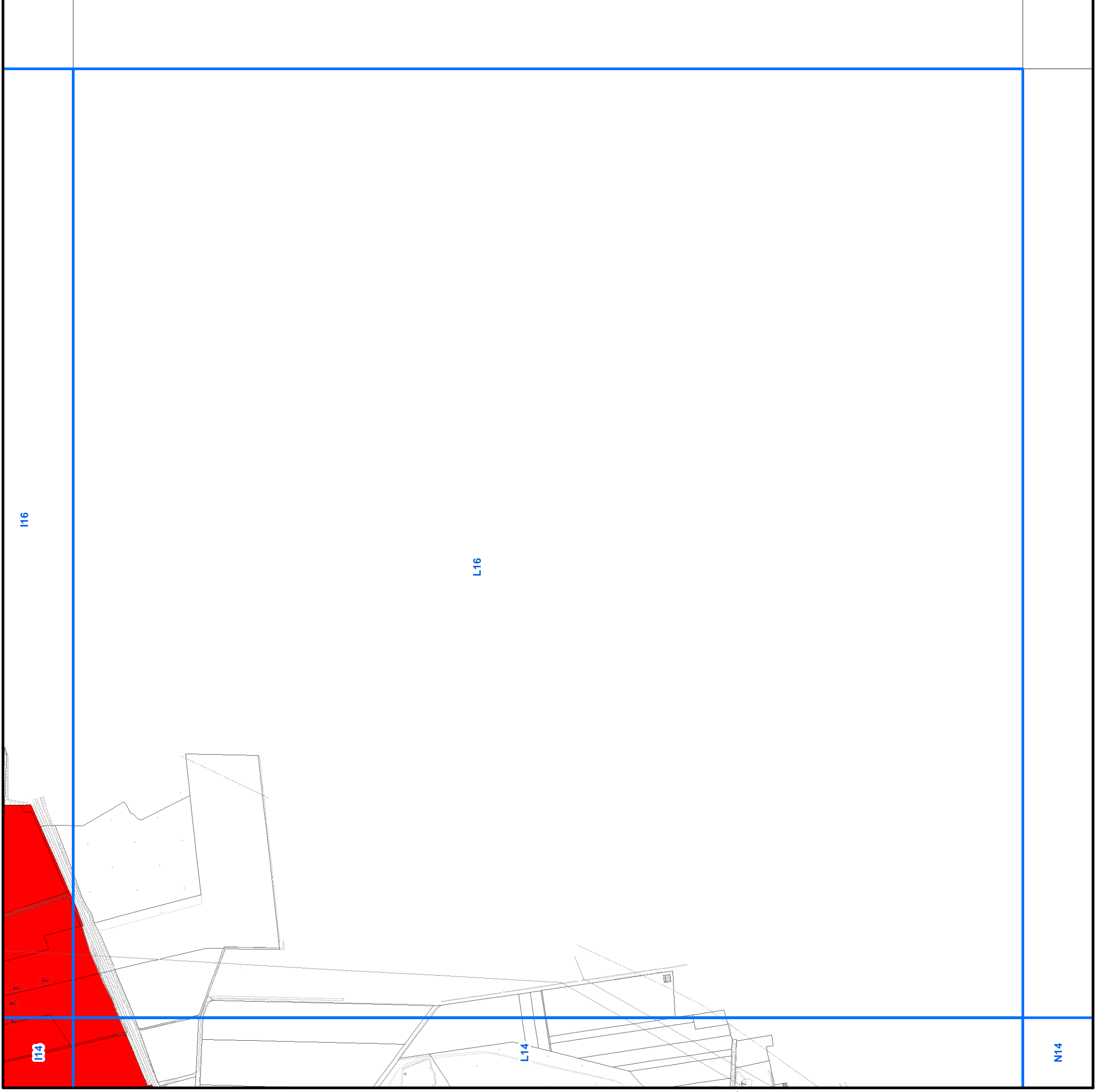
## Anlage A: Geltungsbereich der Park- und Grünanlagensatzung (PGS)

Auszug aus dem  
Grünflächeninformationssystem

Stadt Braunschweig  
Fachbereich Stadtgrün und Sport

N Maßstab:  
1 : 8.000

**Lageplan Blatt L14**

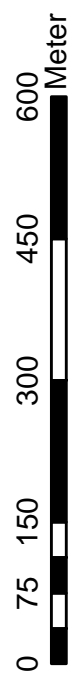


**Legende**

- Planquadrat von PGS betroffen
- Planquadrat
- Park- und Grünflächen i. S. der Satzung

Stand: 16.05.2023

Kartographie: Stadt Braunschweig, Fachbereich Stadtgrün und Sport  
 Maßstab: der Stadt Braunschweig, erstellt in: Braunschweig, 16.05.2023  
 © 2023 Stadt Braunschweig, alle Rechte vorbehalten



## Anlage A: Geltungsbereich der Park- und Grünanlagensatzung (PGS)

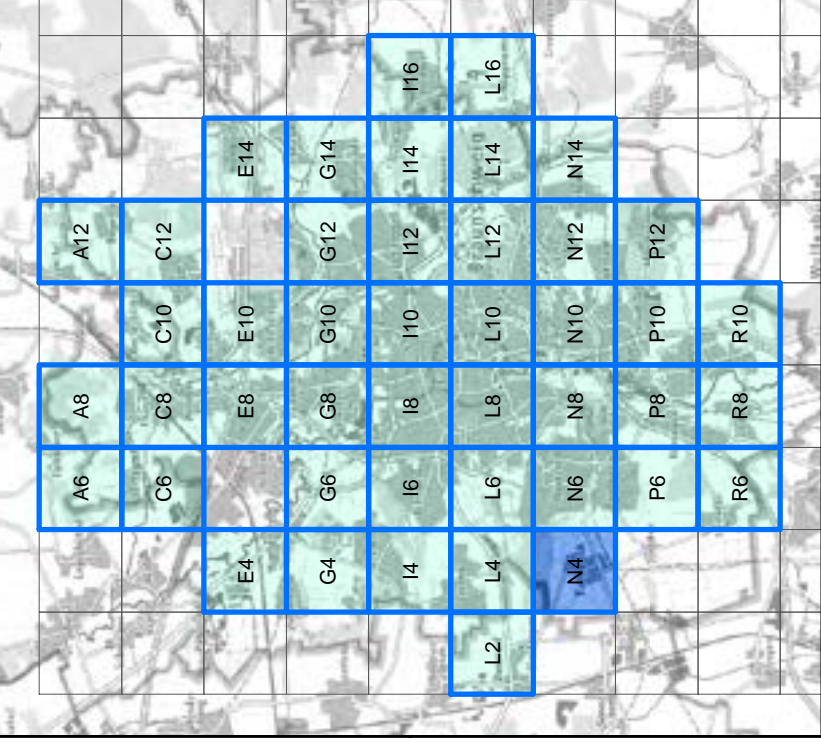
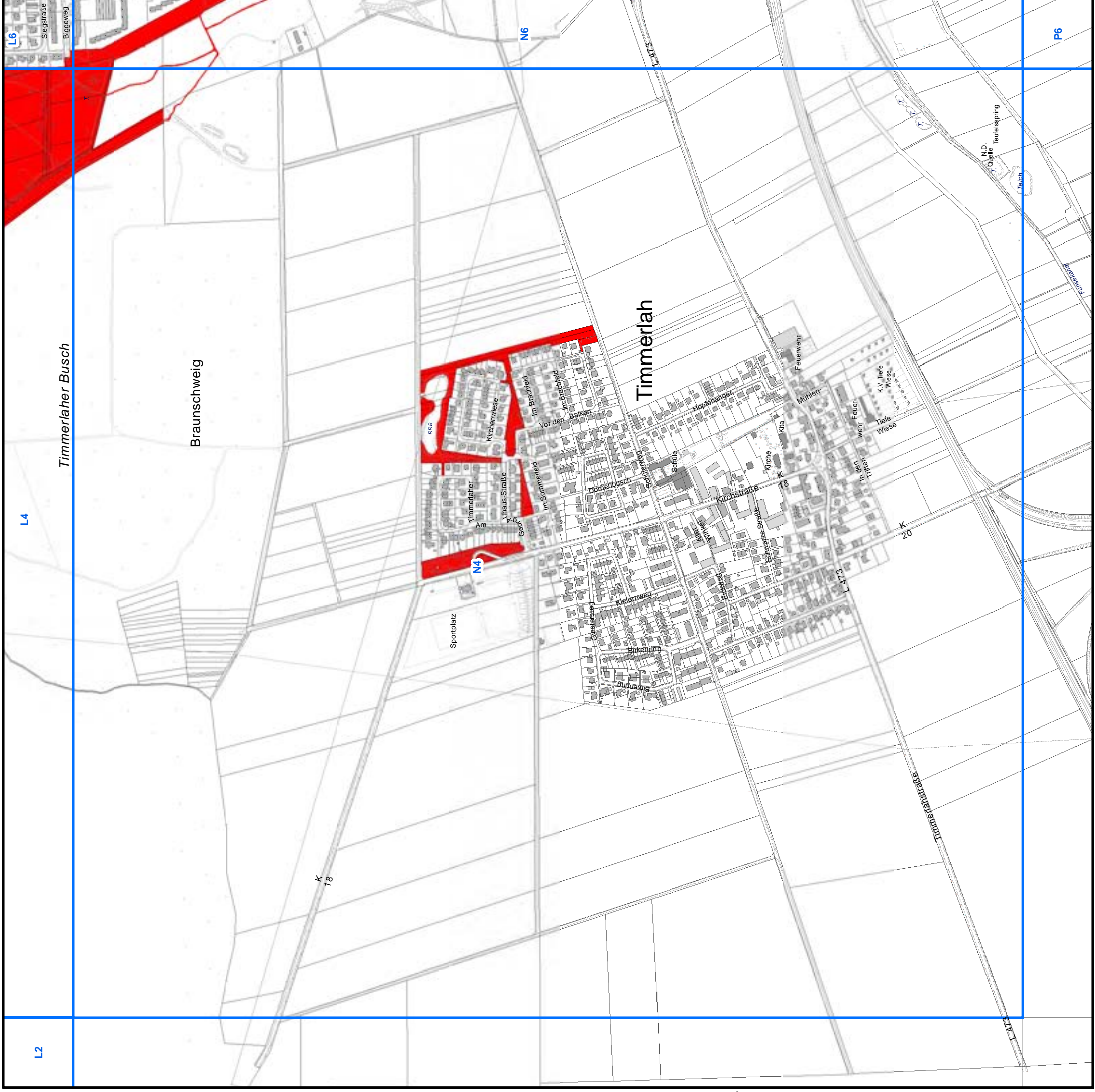
Auszug aus dem  
Grünflächeninformationssystem

Stadt **Braunschweig**  
Fachbereich Stadtgrün und Sport

N Maßstab:  
**1 : 8.000**

**Lageplan Blatt L16**





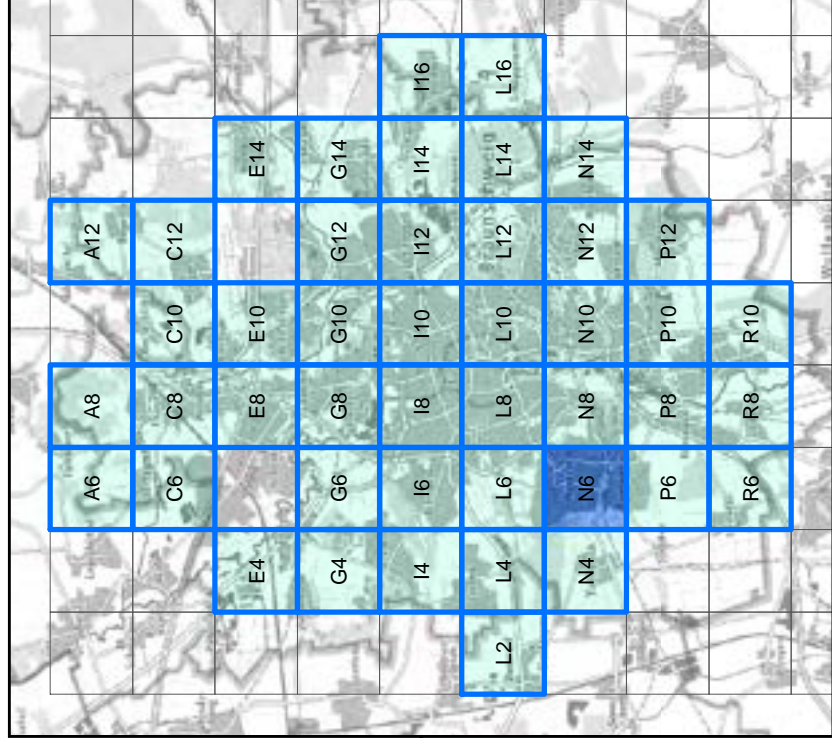
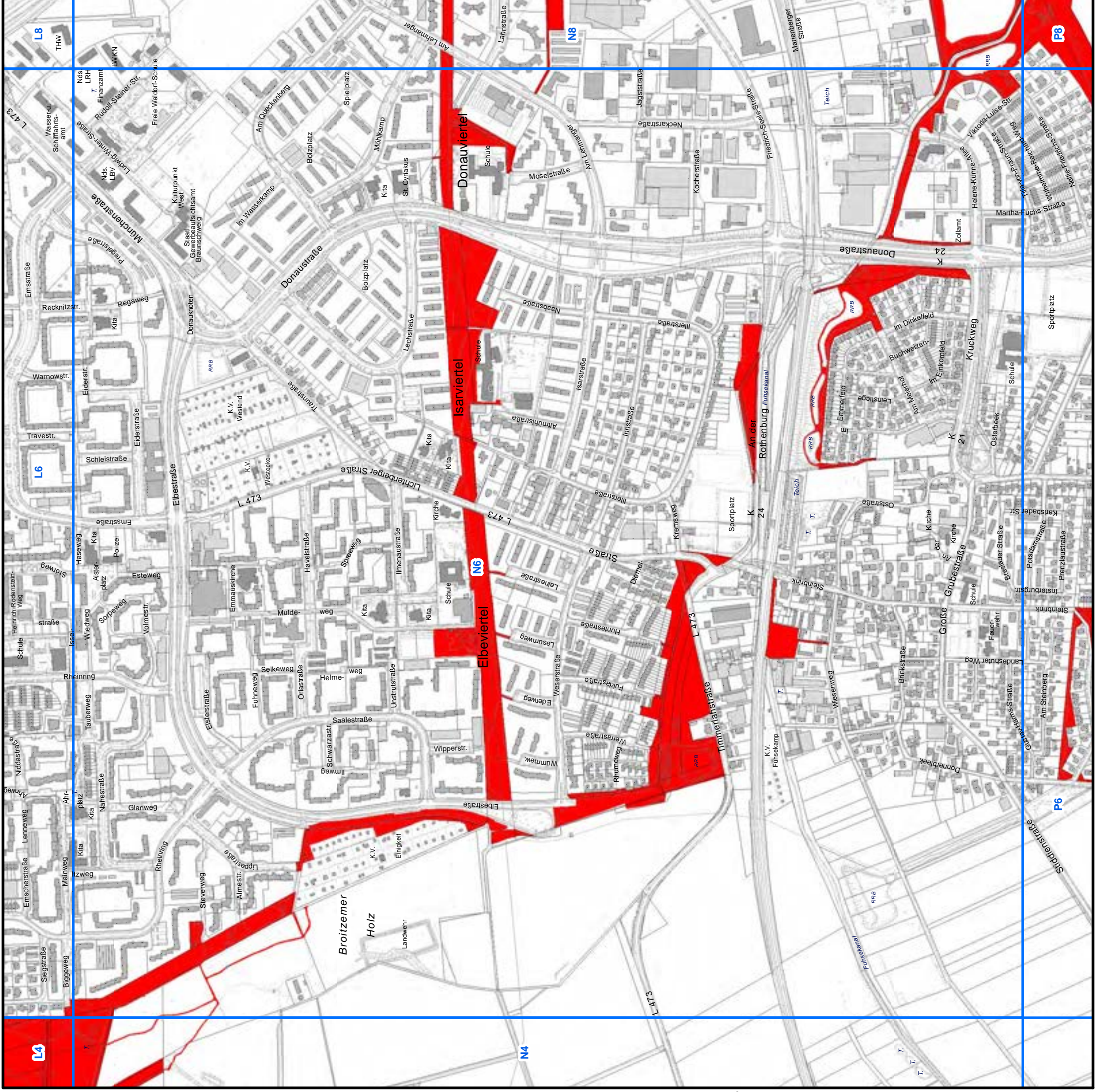
**Legende**

- Planquadrat von PGS betroffen
- Planquadrat
- Park- und Grünflächen i. S. der Satzung

Stand: 16.05.2023

Kartographie: Stadt Braunschweig, Institut für Stadtentwicklung  
 Stadtplanungsamt der Stadt Braunschweig, Institut für Stadtentwicklung  
 © 2023 Stadt Braunschweig, Abteilung Stadtentwicklung

## Anlage A: Geltungsbereich der Park- und Grünanlagensatzung (PGS)



**Legende**

- Planquadrat von PGS betroffen
- Planquadrat
- Park- und Grünflächen i. S. der Satzung

Stand: 16.05.2023

Kartographie: Stadt Braunschweig, GIS/Geo-Informationssysteme  
 Stadt Braunschweig, GIS/Geo-Informationssysteme  
 © 2023 Stadt Braunschweig, alle Rechte vorbehalten. 1:8.000



## Anlage A: Geltungsbereich der Park- und Grünanlagensatzung (PGS)

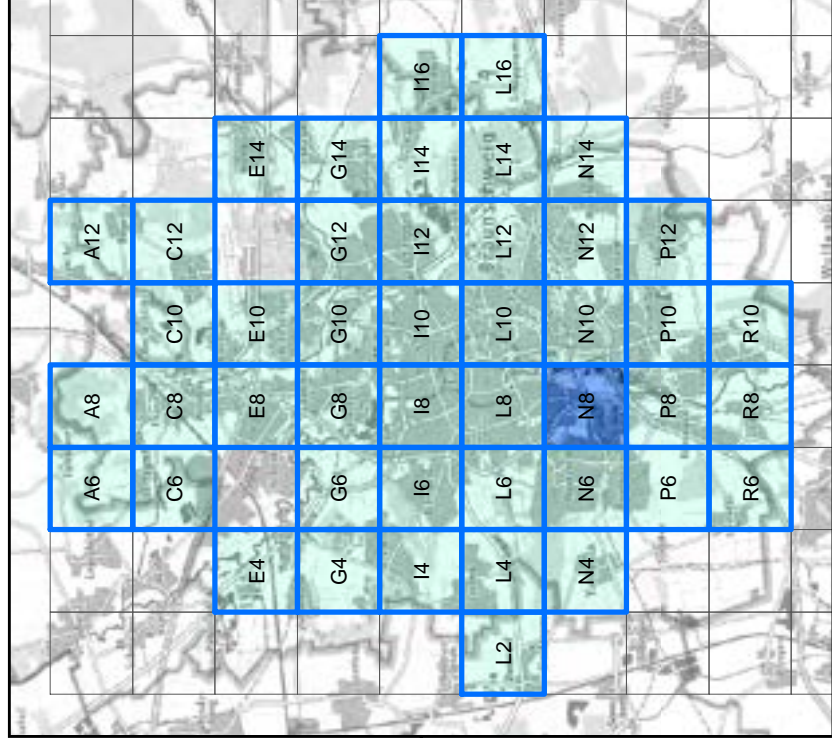
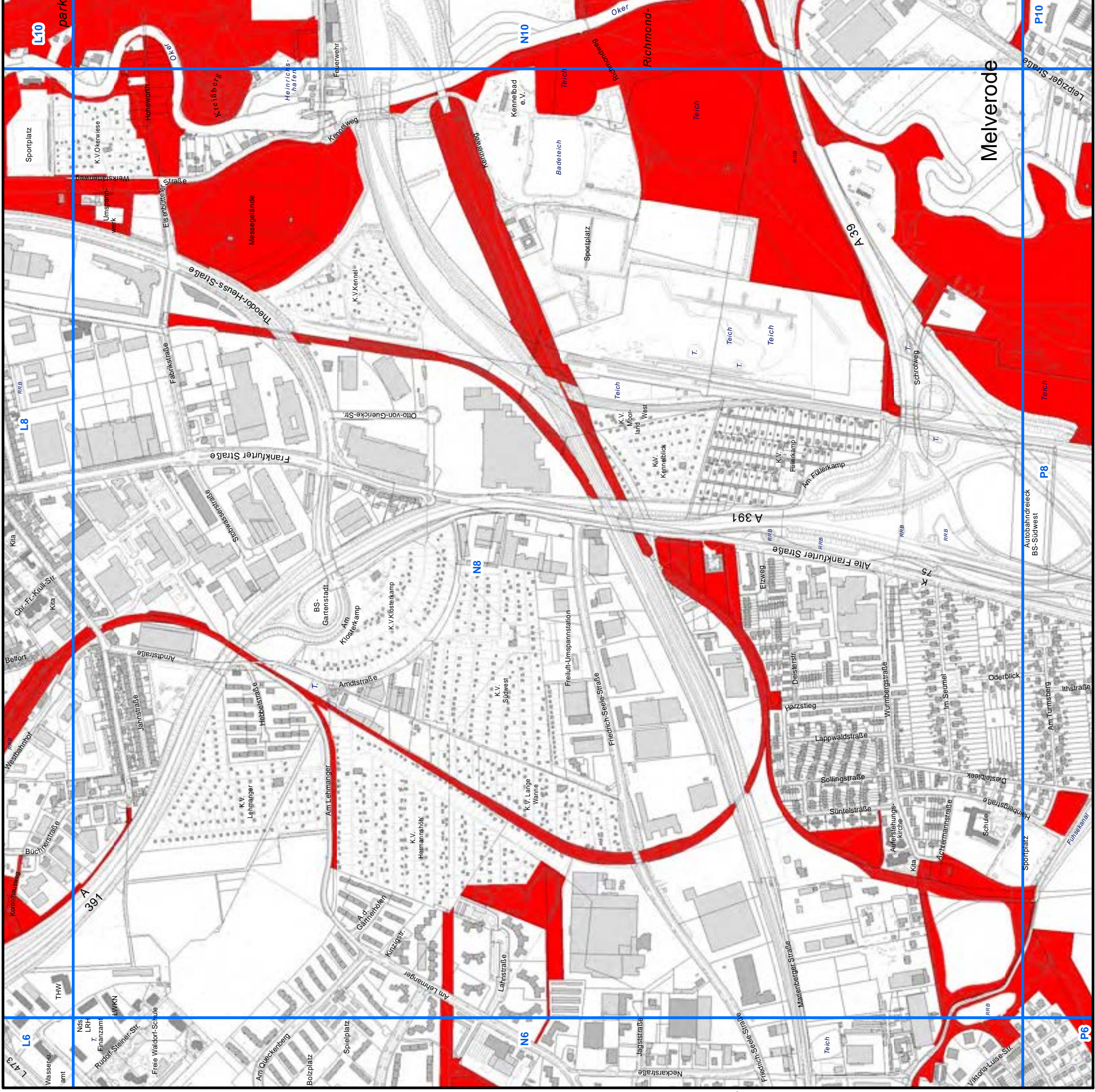
Auszug aus dem  
Grünflächeninformationssystem

Stadt Braunschweig  
Fachbereich Stadtgrün und Sport

Maßstab:  
1 : 8.000

N

Lageplan Blatt N06

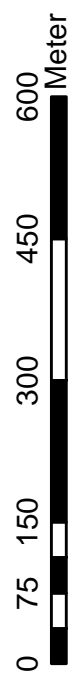


**Legende**

- Planquadrat von PGS betroffen
- Planquadrat
- Park- und Grünflächen i. S. der Satzung

Stand: 16.05.2023

Cartographisches Stadt Braunschweig  
Stadtplanamt der Stadt Braunschweig, erstellt im Auftrag der Stadtplanungsstelle  
© 2023 Stadt Braunschweig, alle Rechte vorbehalten



## Anlage A: Geltungsbereich der Park- und Grünanlagensatzung (PGS)

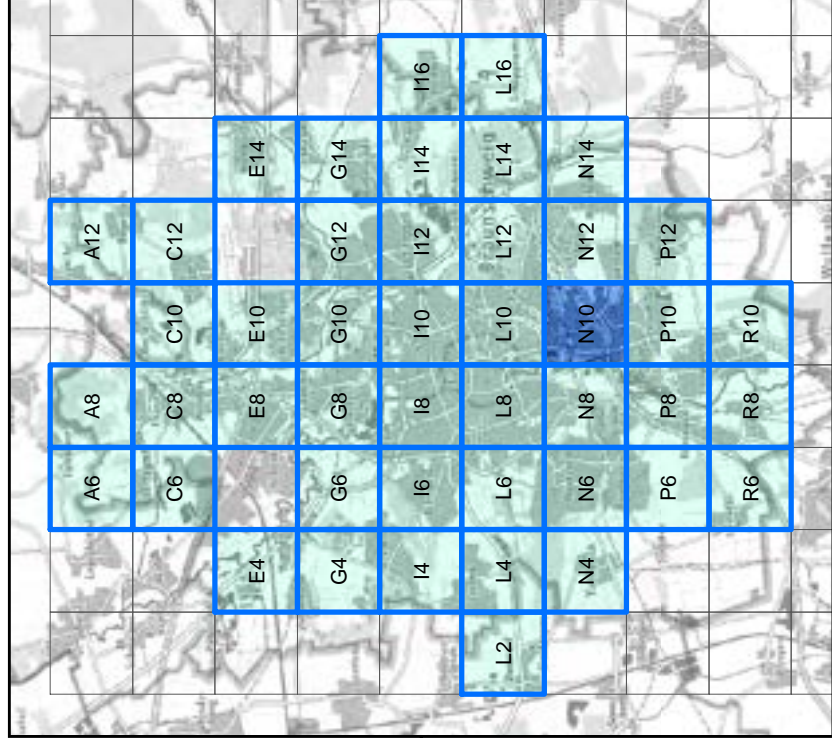
Auszug aus dem  
Grünflächeninformationssystem

Stadt Braunschweig  
Fachbereich Stadtgrün und Sport

N

Maßstab:  
1 : 8.000

Lageplan Blatt N08

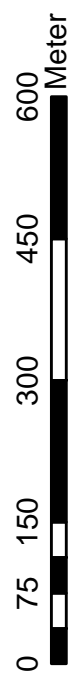


**Legende**

- Planquadrat von PGS betroffen
- Planquadrat
- Park- und Grünflächen i. S. der Satzung

Stand: 16.05.2023

Verfasser: Stadt Braunschweig, Fachbereich Stadtgrün und Sport  
 Maßstab: 1 : 8.000, Stand: 16.05.2023  
 © 2023 Stadt Braunschweig, alle Rechte vorbehalten



## Anlage A: Geltungsbereich der Park- und Grünanlagensatzung (PGS)

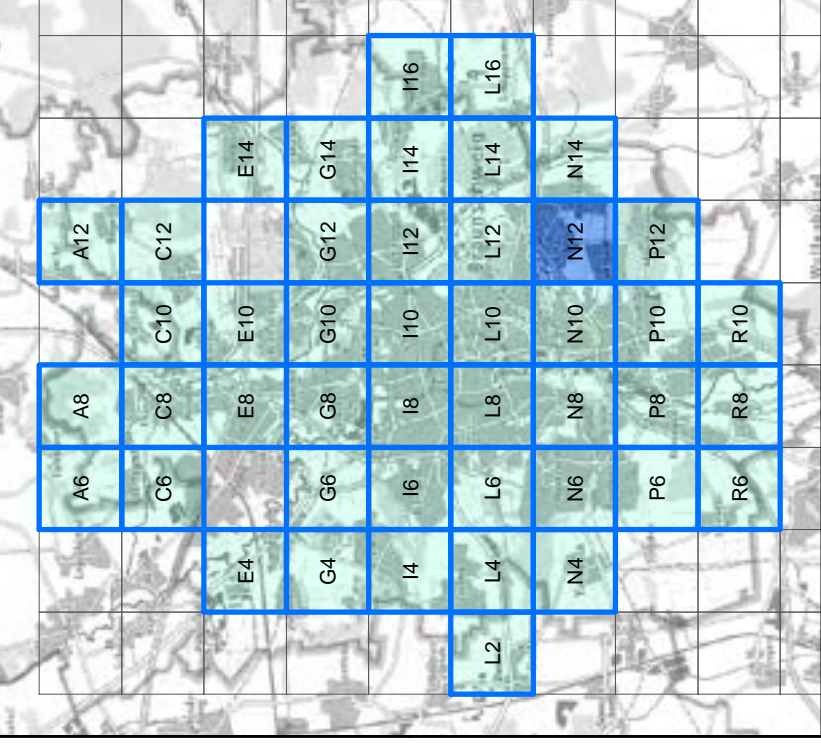
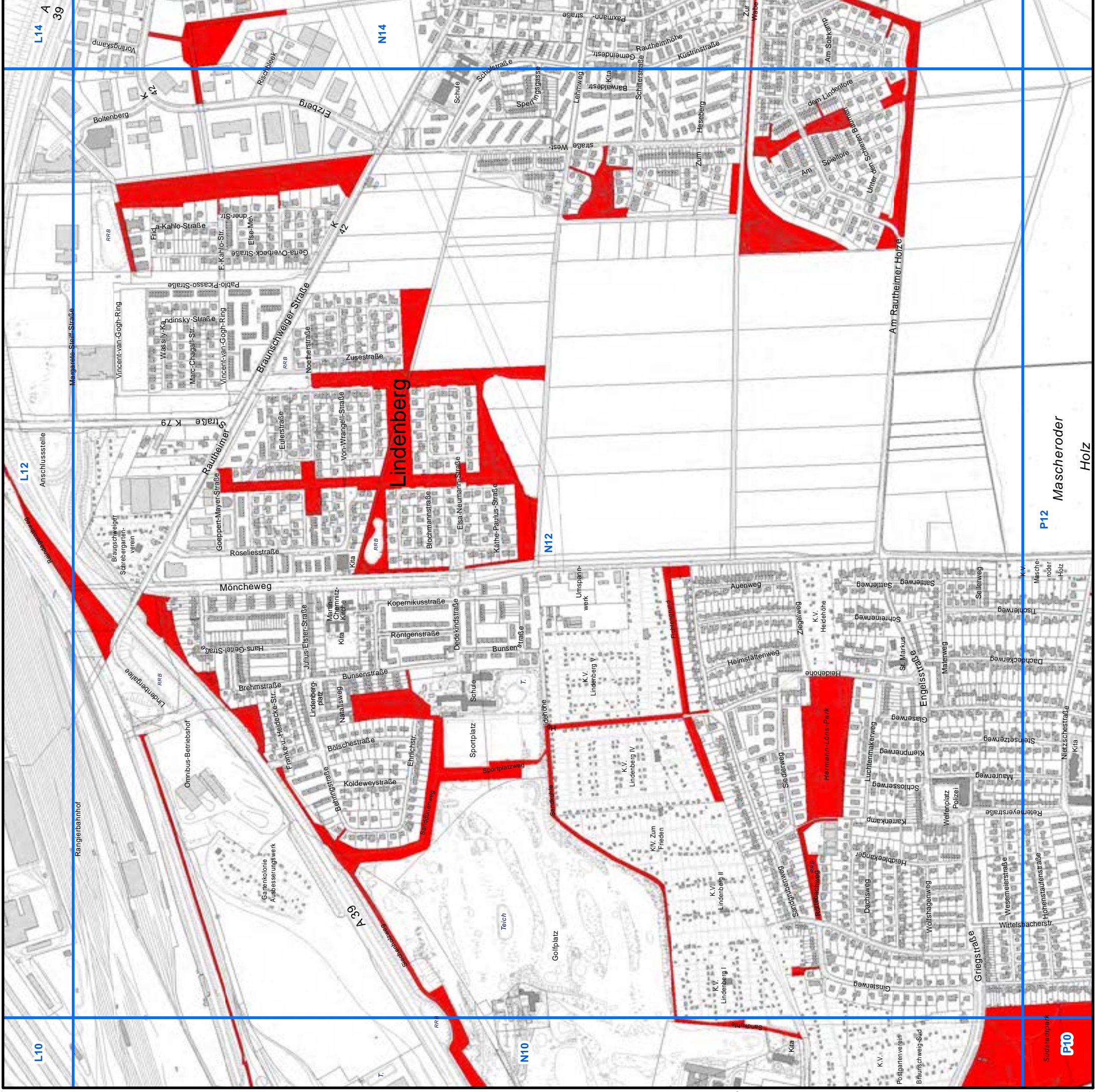
Auszug aus dem  
Grünflächeninformationssystem

Stadt Braunschweig  
Fachbereich Stadtgrün und Sport

N

Maßstab:  
1 : 8.000

Lageplan Blatt N10



**Legende**

- Planquadrat von PGS betroffen
- Planquadrat
- Park- und Grünflächen i. S. der Satzung

Stand: 16.05.2023

Verfasser: Stadt Braunschweig, Fachbereich Stadtgrün  
 Maßstab: 1:8.000, Stand: 16.05.2023  
 © 2023 Stadt Braunschweig, alle Rechte vorbehalten



## Anlage A: Geltungsbereich der Park- und Grünanlagensatzung (PGS)

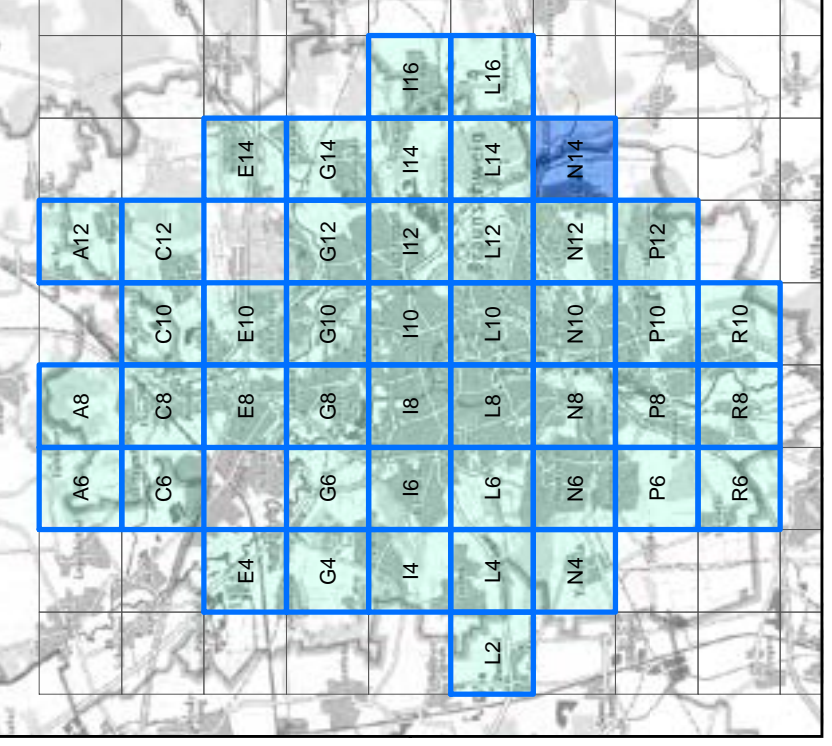
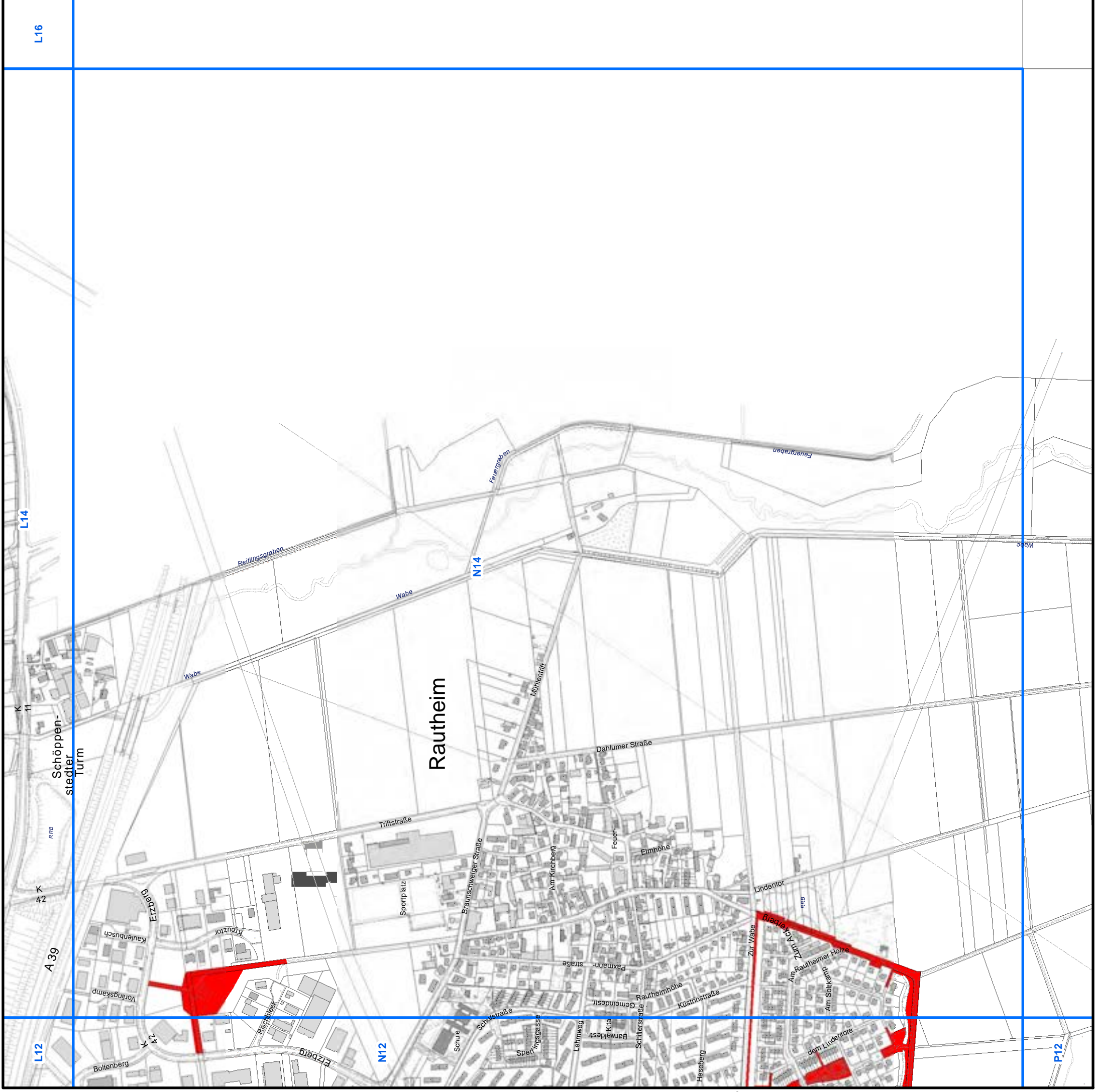
Auszug aus dem  
Grünflächeninformationssystem

Stadt Braunschweig  
Fachbereich Stadtgrün und Sport

N

Maßstab:  
**1 : 8.000**

**Lageplan Blatt N12**



**Legende**

- Planquadrat von PGS betroffen
- Planquadrat
- Park- und Grünflächen i. S. der Satzung

Stand: 16.05.2023

Kartographie: Stadt Braunschweig, Fachbereich Stadtentwicklung  
 Maßstab: 1 : 8.000, erstellt in ArcGIS Pro 2.9.1  
 © 2023 Stadt Braunschweig, alle Rechte vorbehalten



## Anlage A: Geltungsbereich der Park- und Grünanlagensatzung (PGS)

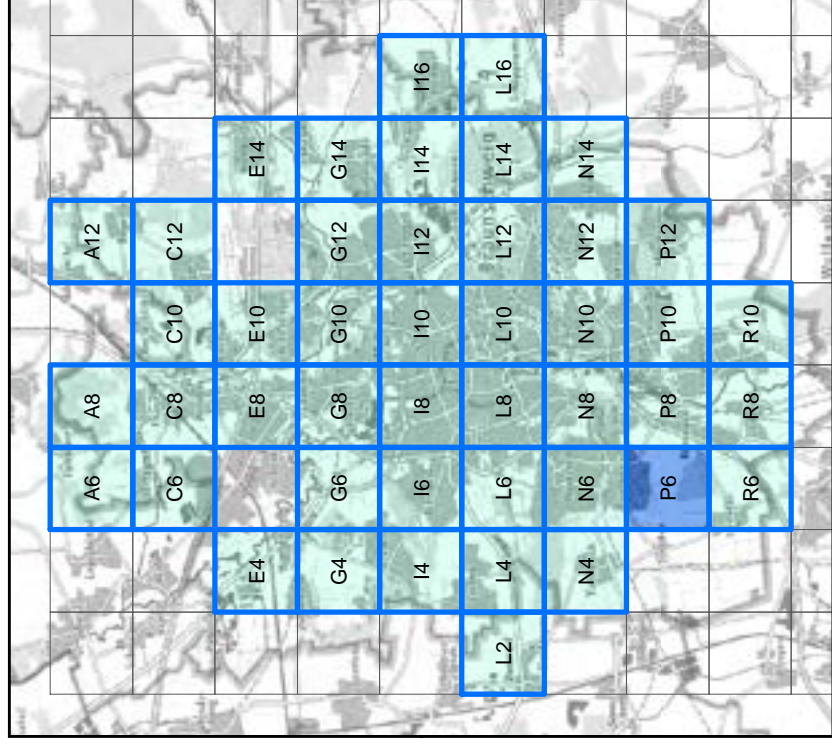
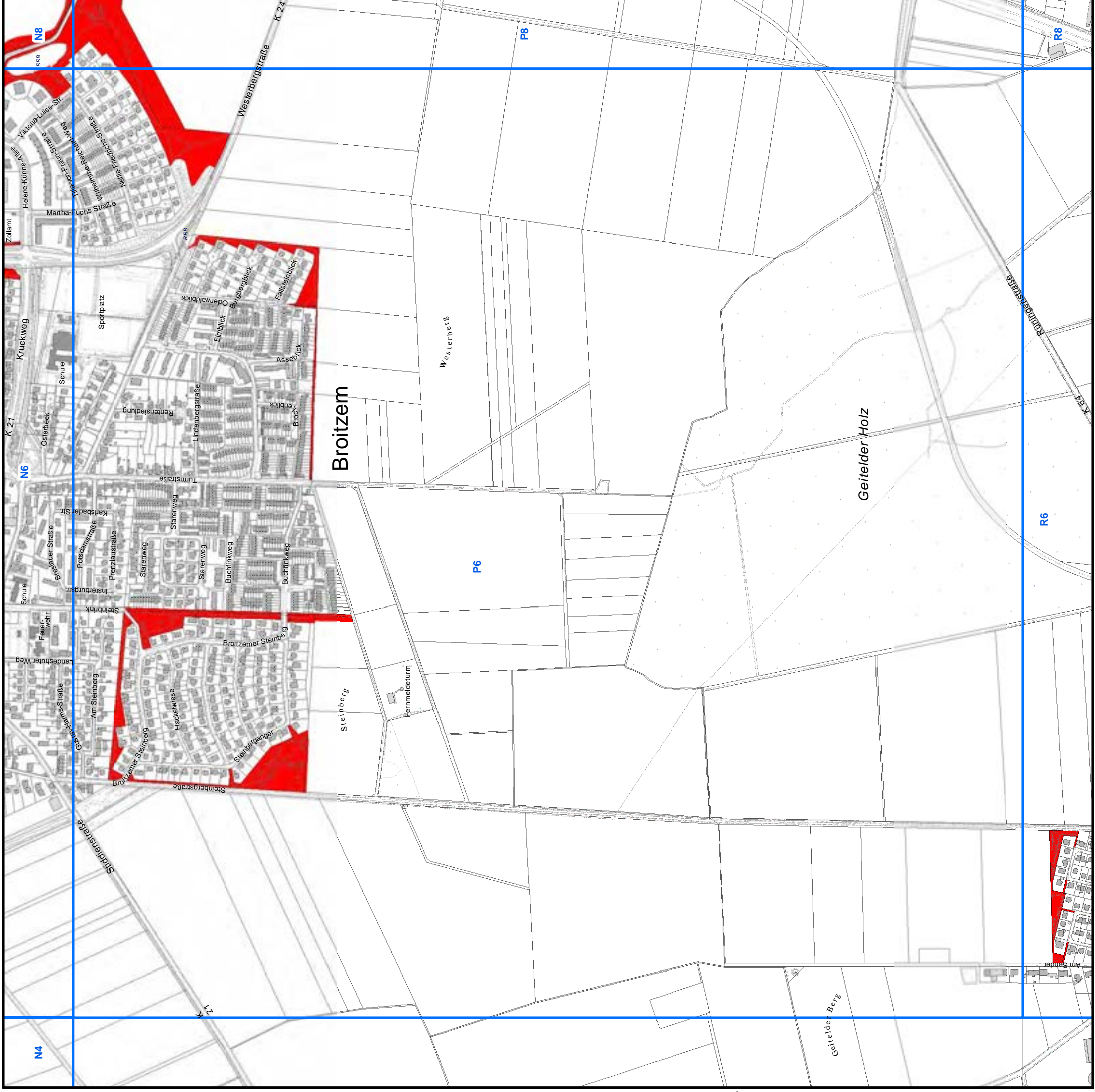
Auszug aus dem  
Grünflächeninformationssystem

Stadt Braunschweig  
Fachbereich Stadtgrün und Sport

Maßstab:  
1 : 8.000

N

Lageplan Blatt N14



**Legende**

- Planquadrat von PGS betroffen
- Planquadrat
- Park- und Grünflächen i. S. der Satzung

Stand: 16.05.2023

Kartographie: Stadt Braunschweig, Fachbereich Stadtgrün und Sport  
 Maßstab: 1 : 8.000, erstellt in ArcGIS Pro 2.9.1  
 © 2023 Stadt Braunschweig, alle Rechte vorbehalten



## Anlage A: Geltungsbereich der Park- und Grünanlagensatzung (PGS)

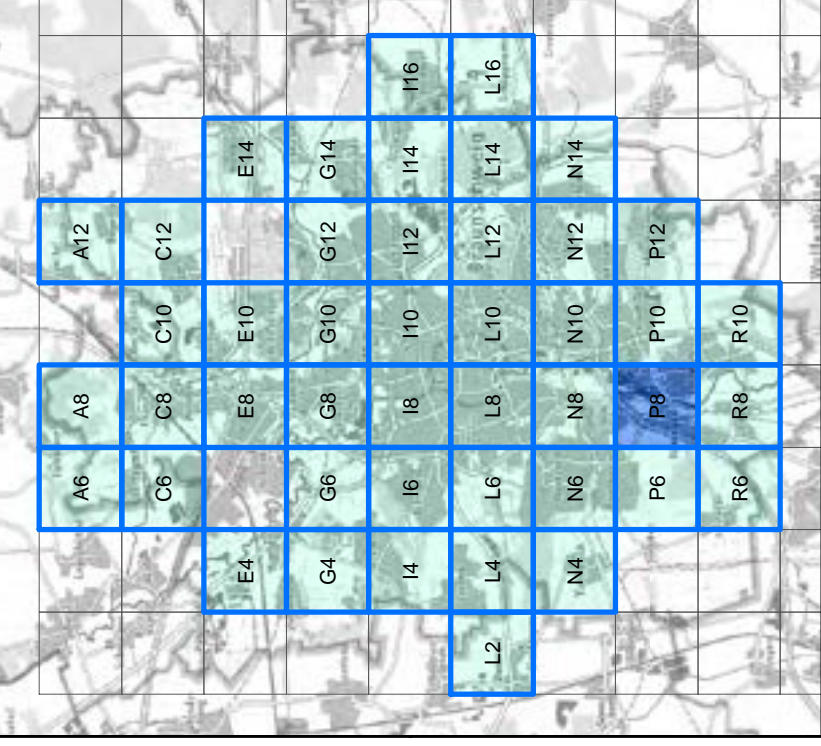
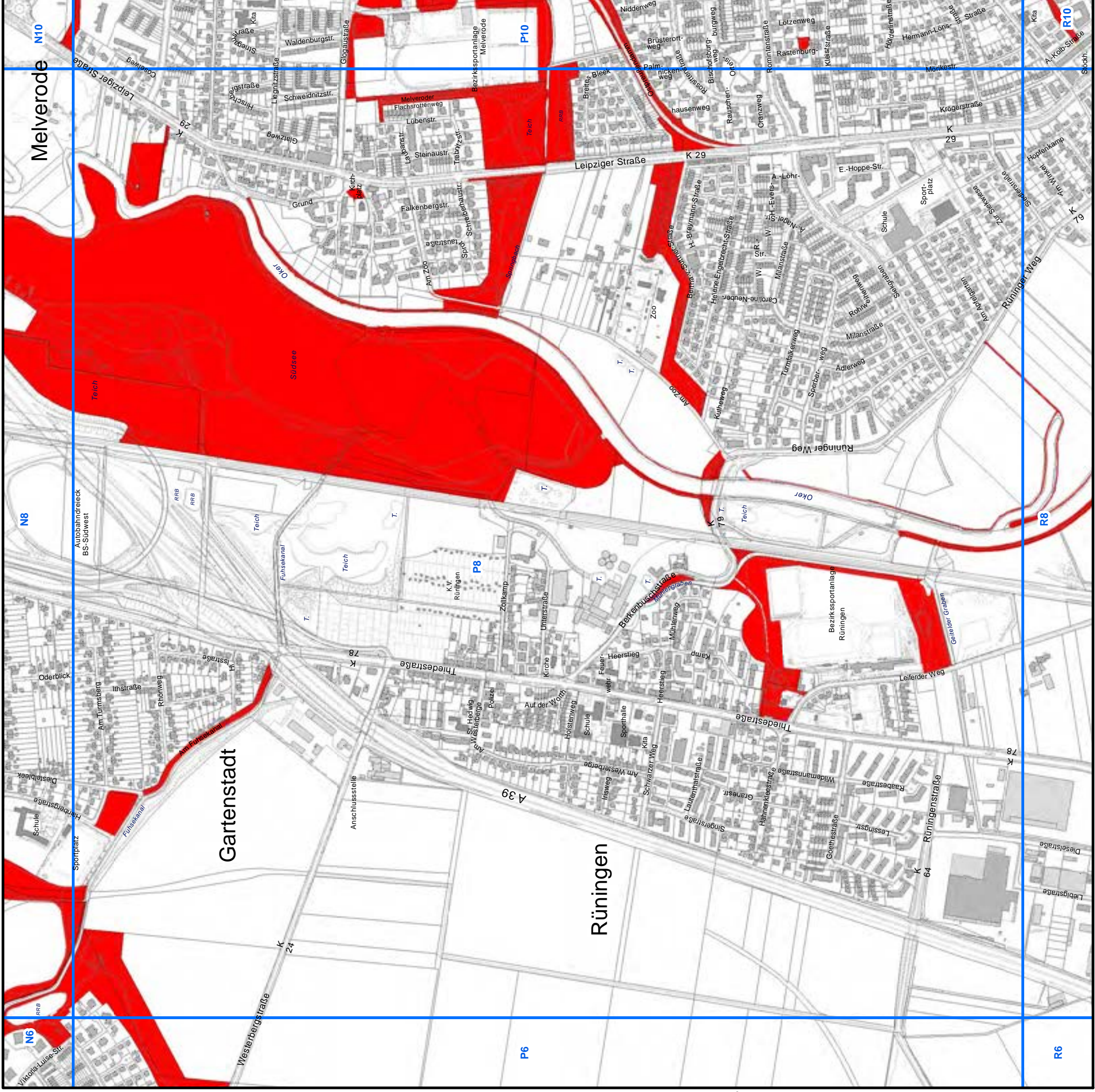
Auszug aus dem  
Grünflächeninformationssystem

Stadt Braunschweig  
Fachbereich Stadtgrün und Sport

N

Maßstab:  
1 : 8.000

Lageplan Blatt P06



**Legende**

- Planquadrat von PGS betroffen
- Planquadrat
- Park- und Grünflächen i. S. der Satzung

Stand: 16.05.2023

Copyright © 2023 Stadt Braunschweig, alle Rechte vorbehalten. Stadt Braunschweig, wird in Übereinstimmung mit der Creative Commons Attribution-NonCommercial-ShareAlike 4.0 International License (CC BY-NC-SA) veröffentlicht. © 2023 Stadt Braunschweig, alle Rechte vorbehalten. 16.05.2023, 10:00 Uhr



## Anlage A: Geltungsbereich der Park- und Grünanlagensatzung (PGS)

Auszug aus dem  
Grünflächeninformationssystem

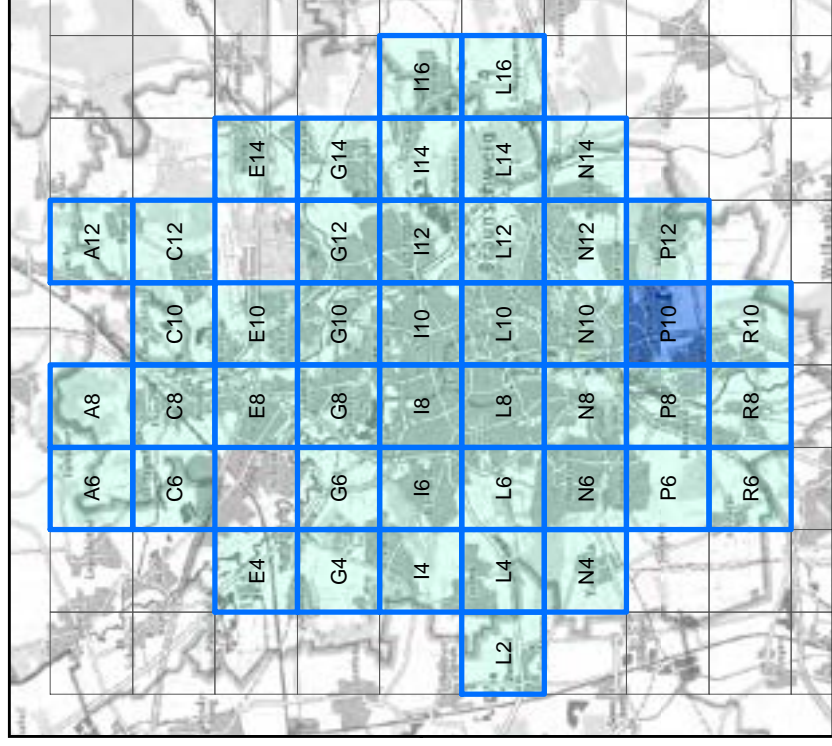
Stadt Braunschweig  
Fachbereich Stadtgrün und Sport

Maßstab:  
1 : 8.000

N

Lageplan Blatt P08





**Legende**

- Planquadrat von PGS betroffen
- Planquadrat
- Park- und Grünflächen i. S. der Satzung

Stand: 16.05.2023

Kartographie: Stadt Braunschweig, Fachbereich Stadtentwicklung  
 Maßstab: 1:8.000, Stand: 16.05.2023, © 2023 Stadt Braunschweig



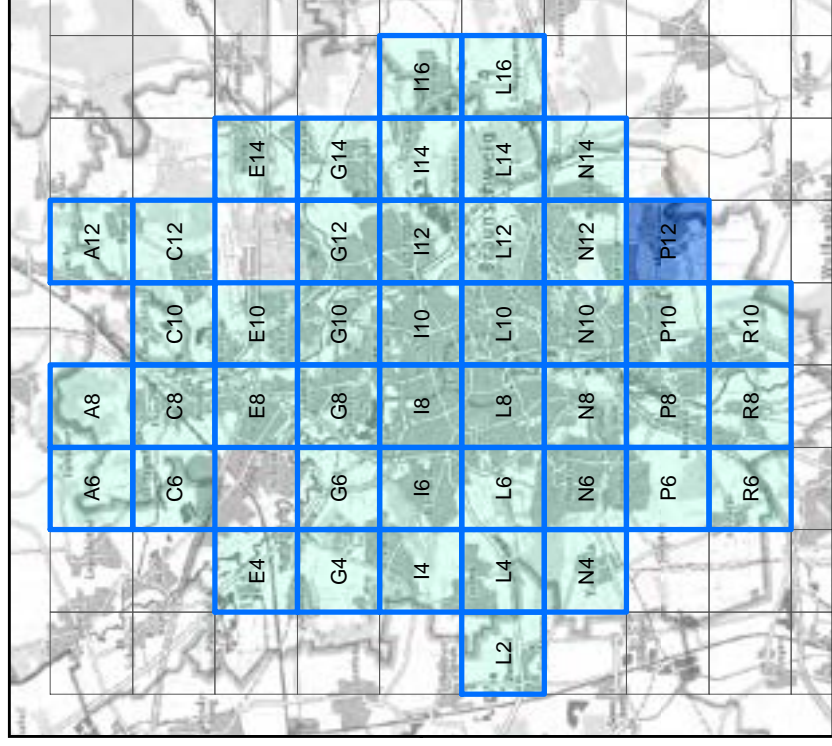
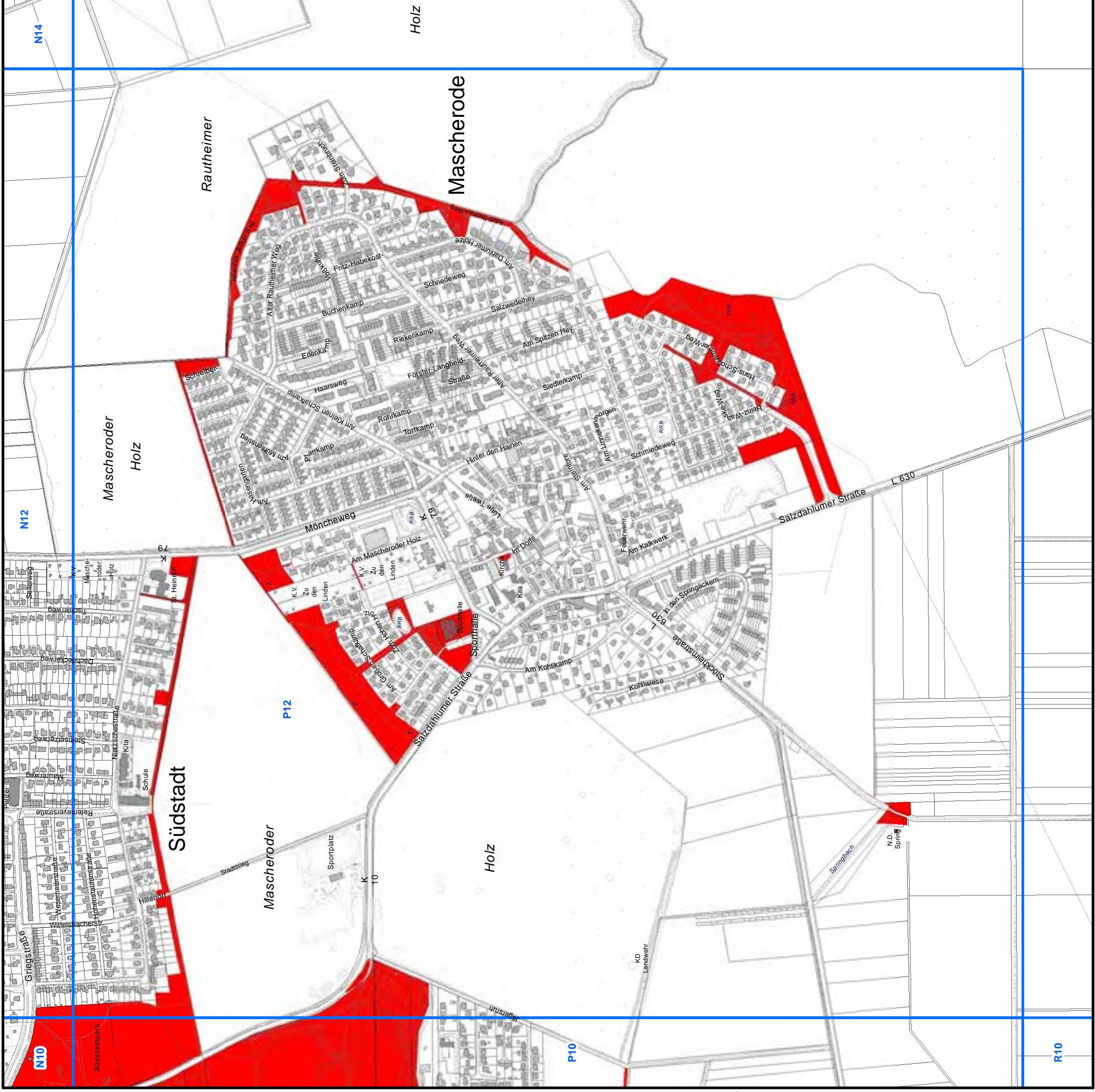
## Anlage A: Geltungsbereich der Park- und Grünanlagensatzung (PGS)

Auszug aus dem  
Grünflächeninformationssystem

Stadt Braunschweig  
Fachbereich Stadtgrün und Sport

Maßstab:  
1 : 8.000

Lageplan Blatt P10



**Legende**

- Planquadrat von PGS betroffen
- Planquadrat
- Park- und Grünflächen i. S. der Satzung

Stand: 16.05.2023

Kartographie: Stadt Braunschweig, www.braunschweig.de  
 Stadtplan: der Stadt Braunschweig, erstellt im Auftrag der Stadtverwaltung  
 © 2023 Stadt Braunschweig, alle Rechte vorbehalten



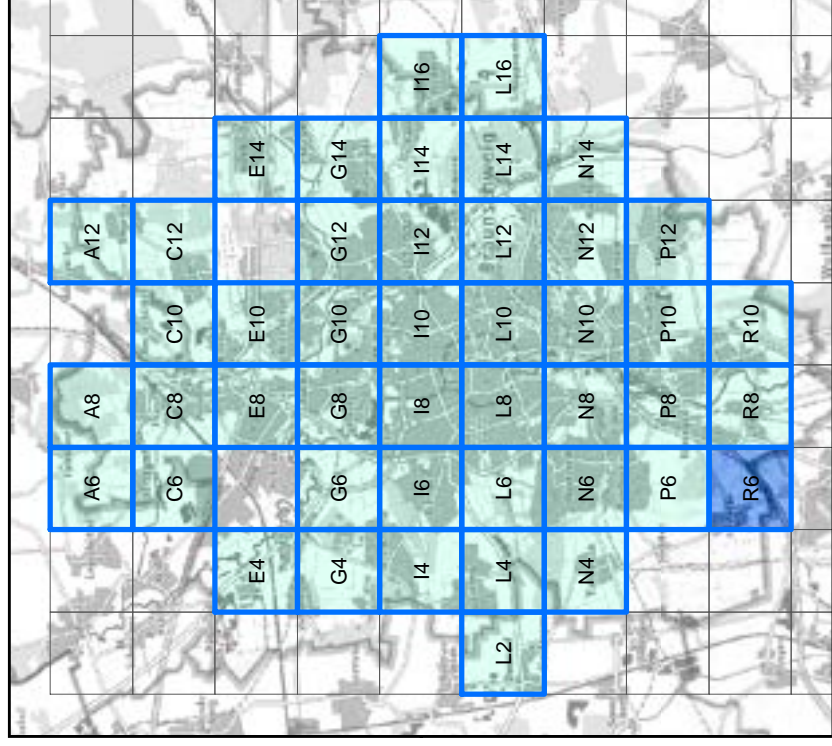
## Anlage A: Geltungsbereich der Park- und Grünanlagensatzung (PGS)

Auszug aus dem  
Grünflächeninformationssystem

Stadt Braunschweig  
Fachbereich Stadtgrün und Sport

N Maßstab:  
**1 : 8.000**

**Lageplan Blatt P12**



**Legende**

- Planquadrat von PGS betroffen
- Planquadrat
- Park- und Grünflächen i. S. der Satzung

Stand: 16.05.2023

Kartographie: Stadt Braunschweig, Fachbereich Stadtgrün und Sport  
 Maßstab: 1 : 8.000, erstellt im Auftrag der Stadt Braunschweig  
 © 2023 Stadt Braunschweig, alle Rechte vorbehalten



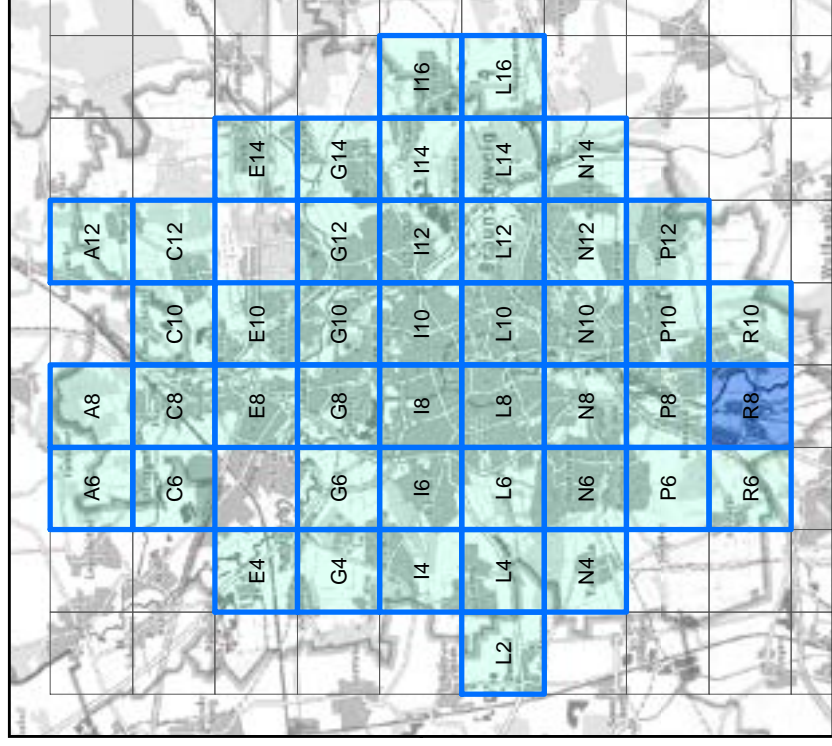
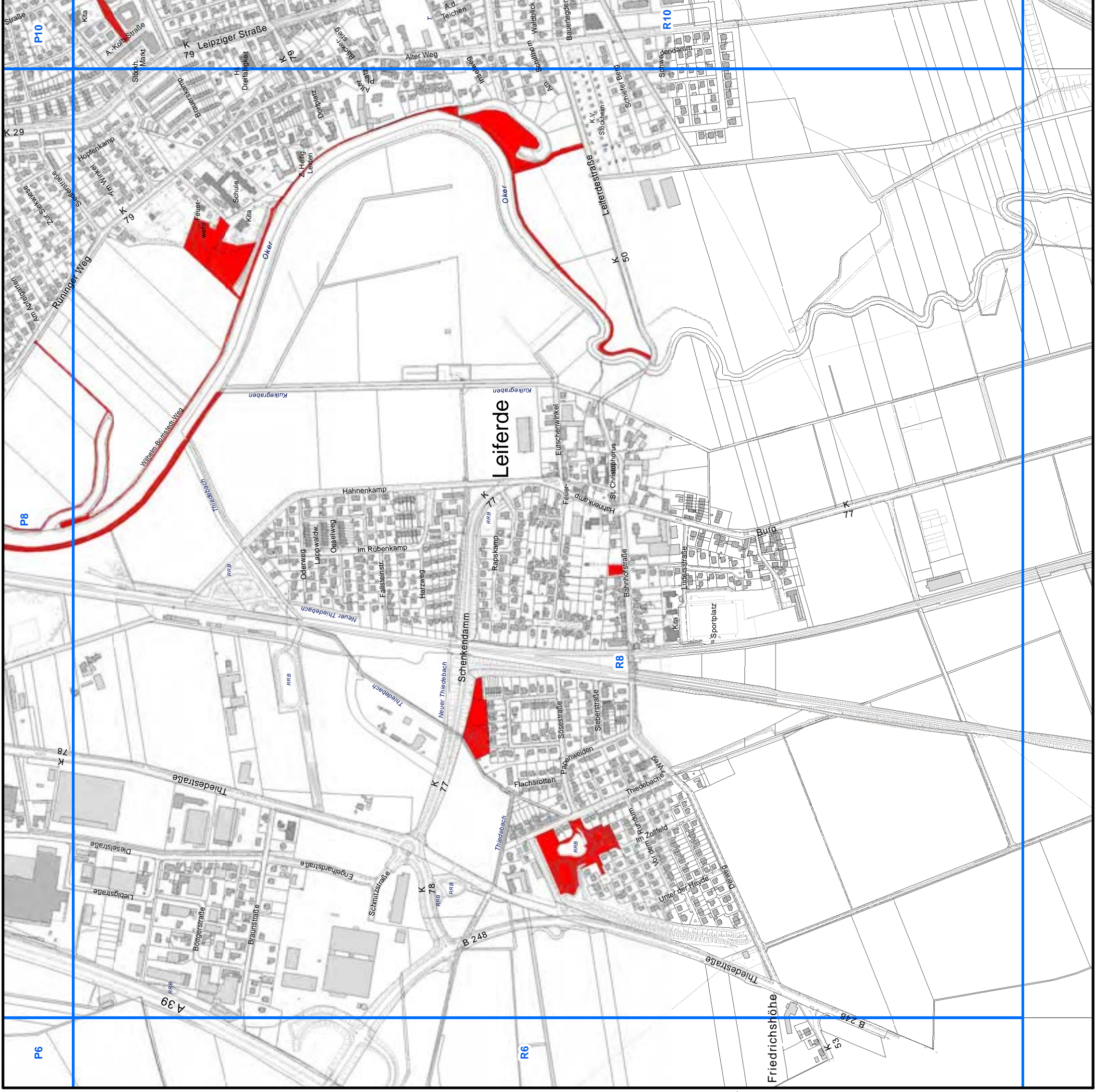
## Anlage A: Geltungsbereich der Park- und Grünanlagensatzung (PGS)

Auszug aus dem  
Grünflächeninformationssystem

Stadt Braunschweig  
Fachbereich Stadtgrün und Sport

N Maßstab:  
1 : 8.000

Lageplan Blatt R06



**Legende**

- Planquadrat von PGS betroffen
- Planquadrat
- Park- und Grünflächen i. S. der Satzung

Stand: 16.05.2023

Kartographie: Stadt Braunschweig, Geographisches Institut der Leibniz-Universität Hannover  
© 2023 Stadt Braunschweig, alle Rechte vorbehalten



## Anlage A: Geltungsbereich der Park- und Grünanlagensatzung (PGS)

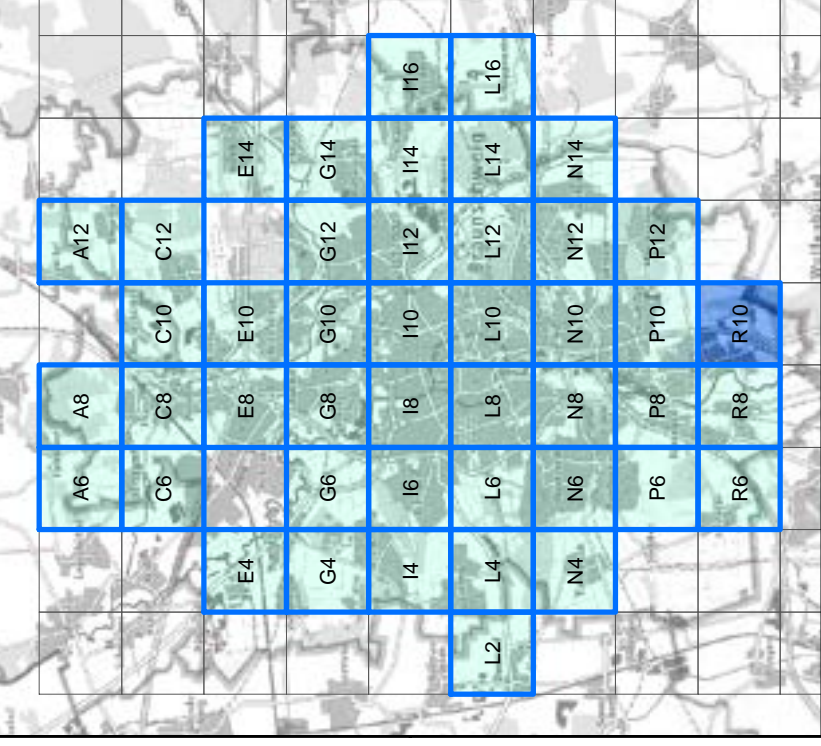
Auszug aus dem  
Grünflächeninformationssystem

Stadt Braunschweig  
Fachbereich Stadtgrün und Sport

Maßstab:  
1 : 8.000

N

Lageplan Blatt R08



**Legende**

- Planquadrat von PGS betroffen
- Planquadrat
- Park- und Grünflächen i. S. der Satzung

Stand: 16.05.2023

Kartographie: Stadt Braunschweig, Fachbereich Stadtgrün und Sport  
 Maßstab: 1 : 8.000, erstellt in ArcGIS Pro 2.9.1 (11/2022)  
 © 2023 Stadt Braunschweig, alle Rechte vorbehalten



## Anlage A: Geltungsbereich der Park- und Grünanlagensatzung (PGS)

Auszug aus dem  
Grünflächeninformationssystem

Stadt Braunschweig  
Fachbereich Stadtgrün und Sport

N

Maßstab:  
1 : 8.000

Lageplan Blatt R10