

**Stadt Braunschweig**

# **Europawahl**

am 26. Mai 2019


**G R A W A**

## **GRAfikorientierte WAhlanalyse**

Datenbasis: Amtliches Endergebnis

**auf räumlicher Ebene von**

- 3 Landtagswahlkreisen
- 8 Gemeindewahlbereichen
- 19 Stadtbezirken
- 223 Wahlbezirken
- 54 Analysebezirken
- 60 Ortsteilen



**Hinweis:**

Die folgenden Grafiken sind für eine einfache und schnelle Erfassung der Wahlergebnisse konzipiert worden. Die übersichtliche Vergleichbarkeit von Bezirkseinheiten steht im Vordergrund.

Stadt Braunschweig

EUROPAWAHL  
am 26. Mai 2019

GRAWA -  
Grafikorientierte Wahlanalyse  
auf Basis des  
amtlichen Endergebnisses

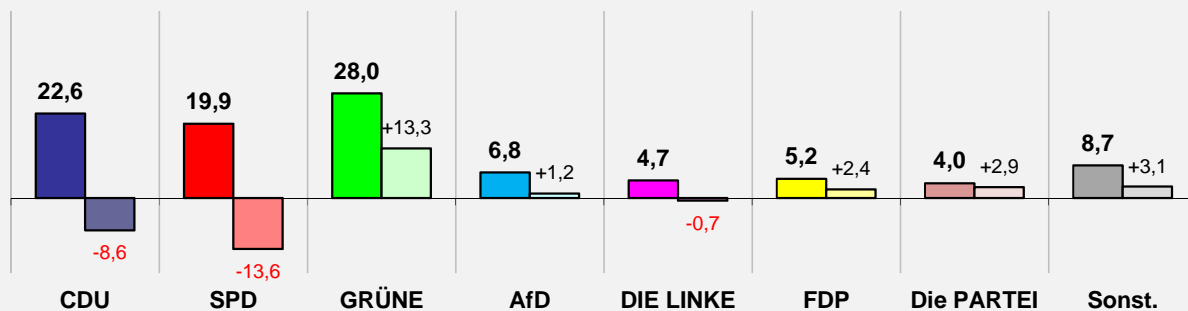
Impressum: Stadt Braunschweig  
Referat Stadtentwicklung und Statistik, 2019

Fachliche Leitung: H. Klein

Bearbeitung: Arbeitsgruppe Statistik und Stadtforschung  
H. Philipp, J. Meyer, C. Zimmermann  
Reichsstraße 3, 38100 Braunschweig  
Tel.: 0531/470-4107  
Fax: 0531/470-4141  
Email: [statistik@braunschweig.de](mailto:statistik@braunschweig.de)  
Internet: [www.braunschweig.de/stadtforschung](http://www.braunschweig.de/stadtforschung)

# EUROPAWAHL am 26. Mai 2019

## Stadt Braunschweig






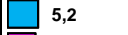

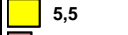


### Amtliches Endergebnis

(223 Wahlbezirke, dar. 52 Briefwahlbezirke)








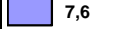
A	Wahlberechtigte insg.	190.413	100,0 %
B	Wähler insg. / Wahlbeteiligung	122.195	64,2 %
	davon Urnenwähler	89.568	47,0 %
	Briefwähler	32.627	17,1 %

C	ungültige Stimmen	Stimmen	Anteil in vH	Gewinn / Verlust	
		573	(0,5 %)		
D	gültige Stimmen	121.622		Stimmen	Prozentpunkte
D01	CDU	27.475	22,6	-3.276	-8,6
D02	SPD	24.209	19,9	-8.827	-13,6
D03	GRÜNE	34.110	28,0	+19.524	+13,3
D04	AfD	8.329	6,8	+2.779	+1,2
D05	DIE LINKE	5.764	4,7	+414	-0,7
D06	FDP	6.281	5,2	+3.537	+2,4
D07	PIRATEN	1.159	1,0	-1.151	-1,4
D08	Tierschutzpartei	1.782	1,5	+627	+0,3
D09	NPD	177	0,1	-205	-0,2
D10	Die PARTEI	4.831	4,0	+3.786	+2,9
D11	FAMILIE	611	0,5	+258	+0,1
D12	FREIE WÄHLER	598	0,5	+292	+0,2
D13	Volksabstimmung	107	0,1	-27	-0,0
D14	ÖDP	765	0,6	+496	+0,4
D15	DKP	33	0,0	-24	-0,0
D16	BP	59	0,0	+41	+0,0
D17	MLPD	64	0,1	+0	-0,0
D18	SGP	18	0,0	+18	+0,0
D19	TIERSCHUTZ hier!	284	0,2	+284	+0,2
D20	Tierschutzallianz	151	0,1	+151	+0,1
D21	Bündnis C	141	0,1	+141	+0,1
D22	BIG	323	0,3	+323	+0,3
D23	BGE	122	0,1	+122	+0,1
D24	DIE DIREKTE!	83	0,1	+83	+0,1
D25	Demokratie in Europa - DiEM25	567	0,5	+567	+0,5
D26	III. Weg	13	0,0	+13	+0,0
D27	Die Grauen	190	0,2	+190	+0,2
D28	DIE RECHTE	34	0,0	+34	+0,0
D29	DIE VIOLETTEN	82	0,1	+82	+0,1
D30	LIEBE	93	0,1	+93	+0,1
D31	DIE FRAUEN	149	0,1	+149	+0,1
D32	Graue Panther	213	0,2	+213	+0,2
D33	LKR	276	0,2	+276	+0,2
D34	MENSCHLICHE WELT	73	0,1	+73	+0,1
D35	NL	82	0,1	+82	+0,1
D36	ÖkoLinX	99	0,1	+99	+0,1
D37	Die Humanisten	338	0,3	+338	+0,3
D38	PARTEI FÜR DIE TIERE	194	0,2	+194	+0,2
D39	Gesundheitsforschung	131	0,1	+131	+0,1
D40	Volt	1.612	1,3	+1.612	+1,3
		121.622	100		




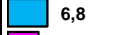
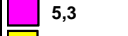
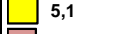


## Ergebnis nach Wahlkreisen

Wahlkreis 1 - BS-Nord		Prozent	Stimmen	
Wahlberechtigte			65.786	
Wähler		70,0	46.026	
Ungültige Stimmen		0,3	149	
Gültige Stimmen		99,7	45.877	
	CDU	21,7	9.958	
	SPD	18,1	8.323	
	GRÜNE	32,1	14.722	
	AfD	5,2	2.403	
	DIE LINKE	4,8	2.188	
	FDP	5,5	2.505	
	Die PARTEI	4,1	1.872	
	Sonstige	8,5	3.906	





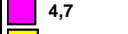
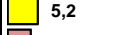


100

Wahlkreis 2 - BS-Süd		Prozent	Stimmen	
Wahlberechtigte			51.768	
Wähler		58,4	30.219	
Ungültige Stimmen		0,6	196	
Gültige Stimmen		99,4	30.023	
	CDU	26,9	8.075	
	SPD	23,7	7.115	
	GRÜNE	21,2	6.377	
	AfD	9,4	2.828	
	DIE LINKE	3,9	1.164	
	FDP	4,8	1.444	
	Die PARTEI	2,5	750	
	Sonstige	7,6	2.270	

100

Wahlkreis 3 - BS-West		Prozent	Stimmen	
Wahlberechtigte			72.859	
Wähler		63,1	45.950	
Ungültige Stimmen		0,5	228	
Gültige Stimmen		99,5	45.722	
	CDU	20,7	9.442	
	SPD	19,2	8.771	
	GRÜNE	28,5	13.011	
	AfD	6,8	3.098	
	DIE LINKE	5,3	2.412	
	FDP	5,1	2.332	
	Die PARTEI	4,8	2.209	
	Sonstige	9,7	4.447	

100

Stadt Braunschweig insg.		Prozent	Stimmen	
Wahlberechtigte			190.413	
Wähler		64,2	122.195	
Ungültige Stimmen		0,5	573	
Gültige Stimmen		99,5	121.622	
	CDU	22,6	27.475	
	SPD	19,9	24.209	
	GRÜNE	28,0	34.110	
	AfD	6,8	8.329	
	DIE LINKE	4,7	5.764	
	FDP	5,2	6.281	
	Die PARTEI	4,0	4.831	
	Sonstige	8,7	10.623	

100

Stadt Braunschweig  
Europawahl am 26. Mai 2019

kompakt-info

Braunschweig (223 Wahlbezirke)	EUROPAWAHL 2019			
	Anteil	+/-	Anzahl	+/-
Wahlberechtigte			190.413	-3.932
Wähler			122.195	+22.513
Wahlbeteiligung	64,2	+12,9		
ungültige Stimmen			573	-477
gültige Stimmen			121.622	+22.990
CDU	22,6	-8,6	27.475	-3.276
SPD	19,9	-13,6	24.209	-8.827
GRÜNE	28,0	+13,3	34.110	+19.524
AFD	6,8	+1,2	8.329	+2.779
DIE LINKE	4,7	-0,7	5.764	+414
FDP	5,2	+2,4	6.281	+3.537
Die PARTEI	4,0	+2,9	4.831	+3.786
Sonstige	8,7	+3,1	10.623	+5.053

LTWK 1 - Nord (77 Wahlbezirke)	EUROPAWAHL 2019			
	Anteil	+/-	Anzahl	+/-
Wahlberechtigte			65.786	-904
Wähler			46.026	+8.515
Wahlbeteiligung	70,0	+13,7		
ungültige Stimmen			149	-157
gültige Stimmen			45.877	+8.672
CDU	21,7	-8,4	9.958	-1.244
SPD	18,1	-13,3	8.323	-3.376
GRÜNE	32,1	+14,0	14.722	+7.989
AFD	5,2	+0,1	2.403	+500
DIE LINKE	4,8	-0,6	2.188	+178
FDP	5,5	+2,3	2.505	+1.333
Die PARTEI	4,1	+2,9	1.872	+1.433
Sonstige	8,5	+3,0	3.906	+1.859

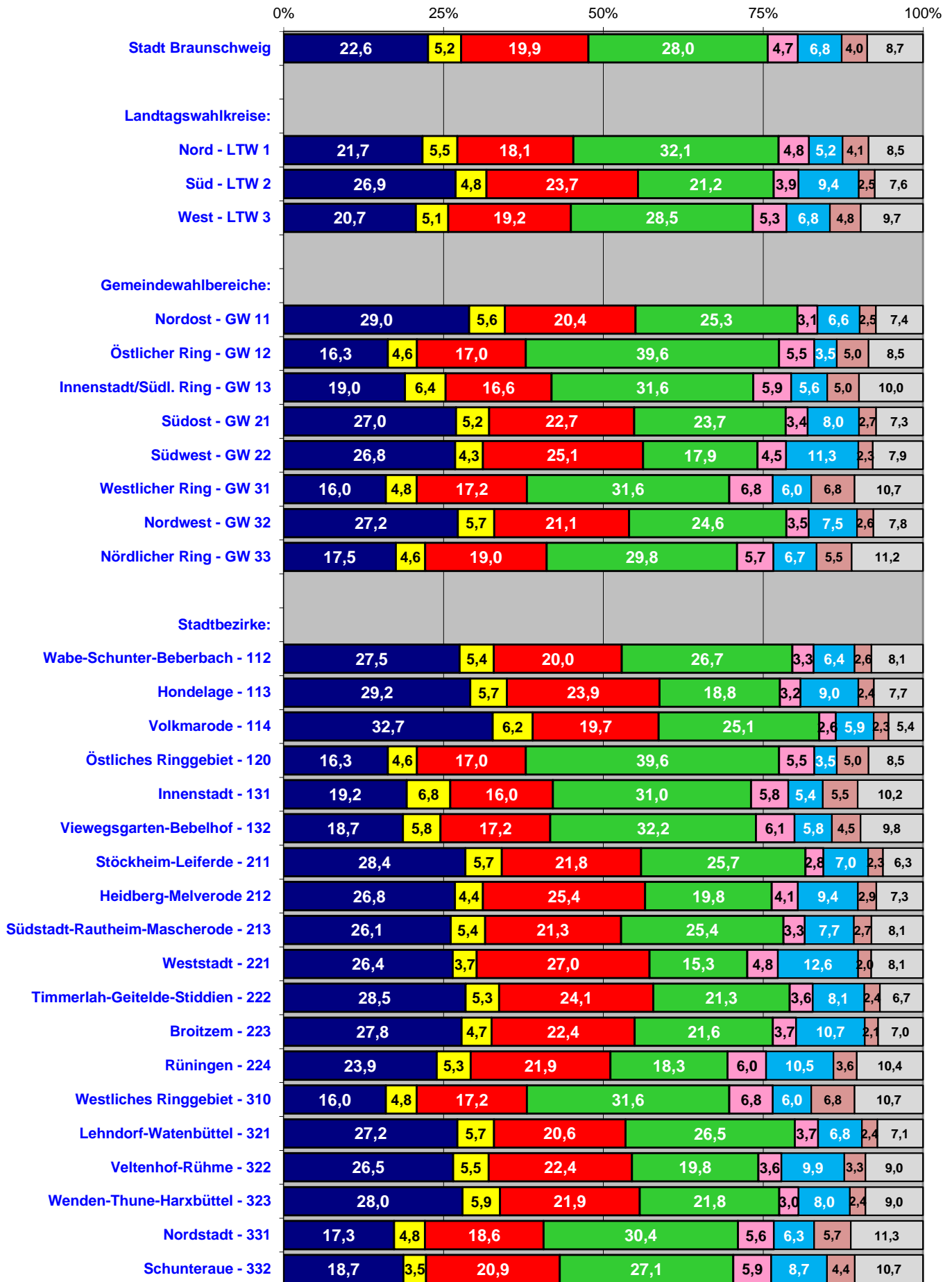
LTWK 2 - Süd (61 Wahlbezirke)	EUROPAWAHL 2019			
	Anteil	+/-	Anzahl	+/-
Wahlberechtigte			51.768	-1.888
Wähler			30.219	+4.926
Wahlbeteiligung	58,4	+11,2		
ungültige Stimmen			196	-118
gültige Stimmen			30.023	+5.044
CDU	26,9	-8,6	8.075	-803
SPD	23,7	-13,1	7.115	-2.076
GRÜNE	21,2	+11,6	6.377	+3.979
AFD	9,4	+3,4	2.828	+1.331
DIE LINKE	3,9	-0,6	1.164	+37
FDP	4,8	+2,5	1.444	+857
Die PARTEI	2,5	+2,0	750	+630
Sonstige	7,6	+2,8	2.270	+1.089

LTWK 3 - West (85 Wahlbezirke)	EUROPAWAHL 2019			
	Anteil	+/-	Anzahl	+/-
Wahlberechtigte			72.859	-1.140
Wähler			45.950	+9.072
Wahlbeteiligung	63,1	+13,2		
ungültige Stimmen			228	-202
gültige Stimmen			45.722	+9.274
CDU	20,7	-8,6	9.442	-1.229
SPD	19,2	-14,1	8.771	-3.375
GRÜNE	28,5	+13,5	13.011	+7.556
AFD	6,8	+0,9	3.098	+948
DIE LINKE	5,3	-0,8	2.412	+199
FDP	5,1	+2,4	2.332	+1.347
Die PARTEI	4,8	+3,5	2.209	+1.723
Sonstige	9,7	+3,3	4.447	+2.105

# Europawahl 2019

## - STIMMENANTEILE -

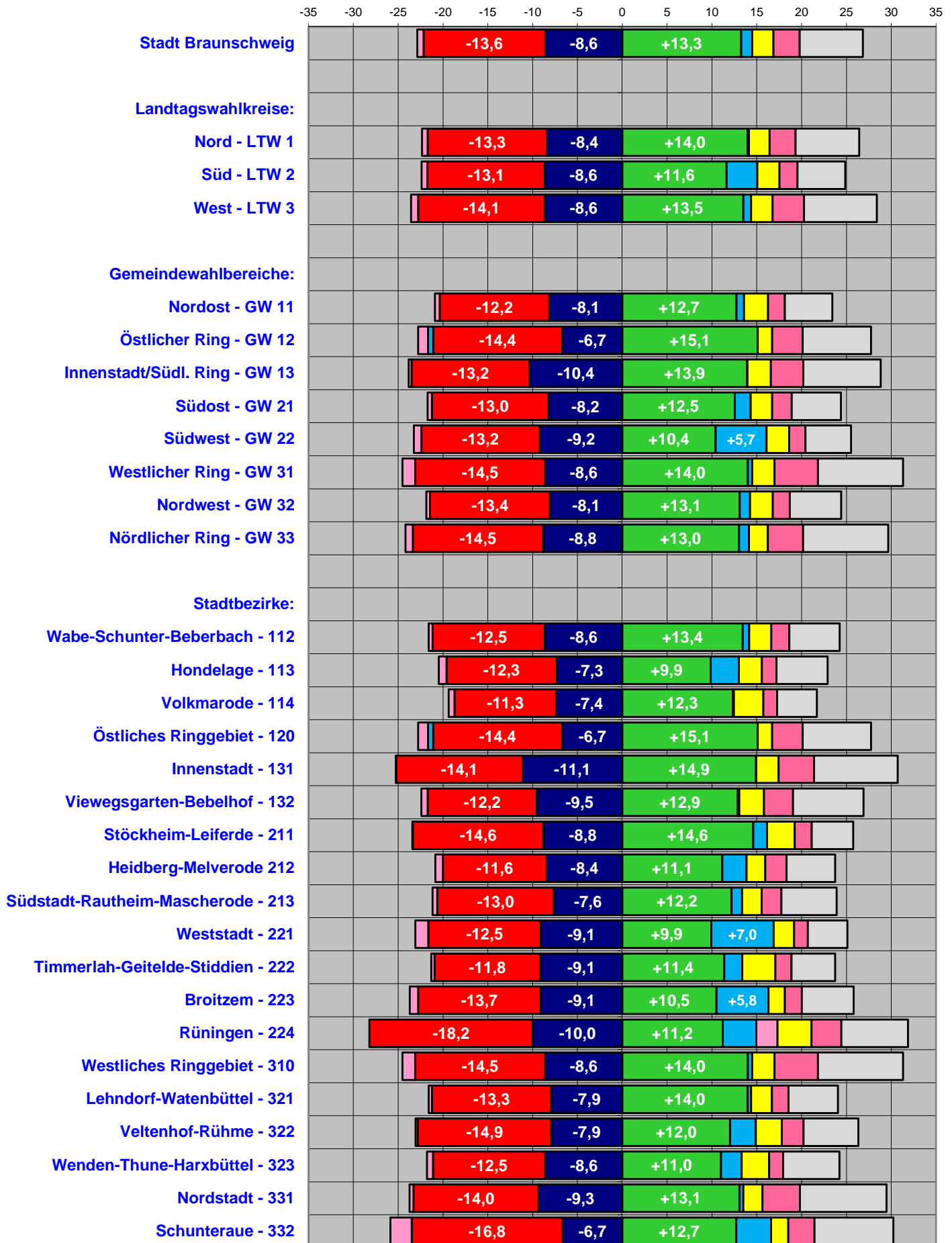
■ CDU ■ FDP ■ SPD ■ GRÜNE ■ DIE LINKE ■ AfD ■ Die PARTEI ■ Sonstige



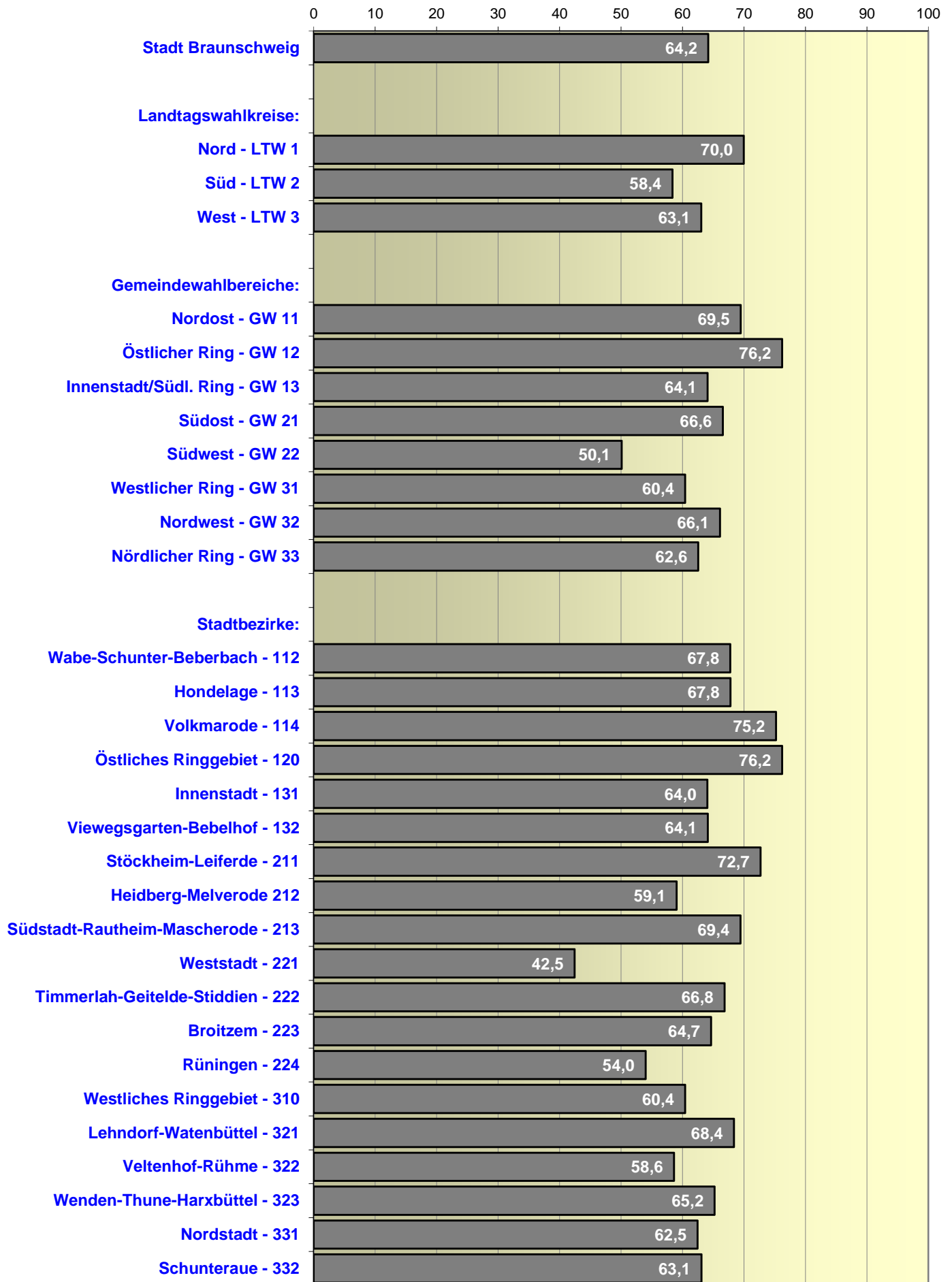
# Gewinne und Verluste

in Prozentpunkten zur EUW 2014

■ CDU ■ SPD ■ GRÜNE ■ AfD ■ DIE LINKE ■ FDP ■ Die PARTEI ■ Sonstige



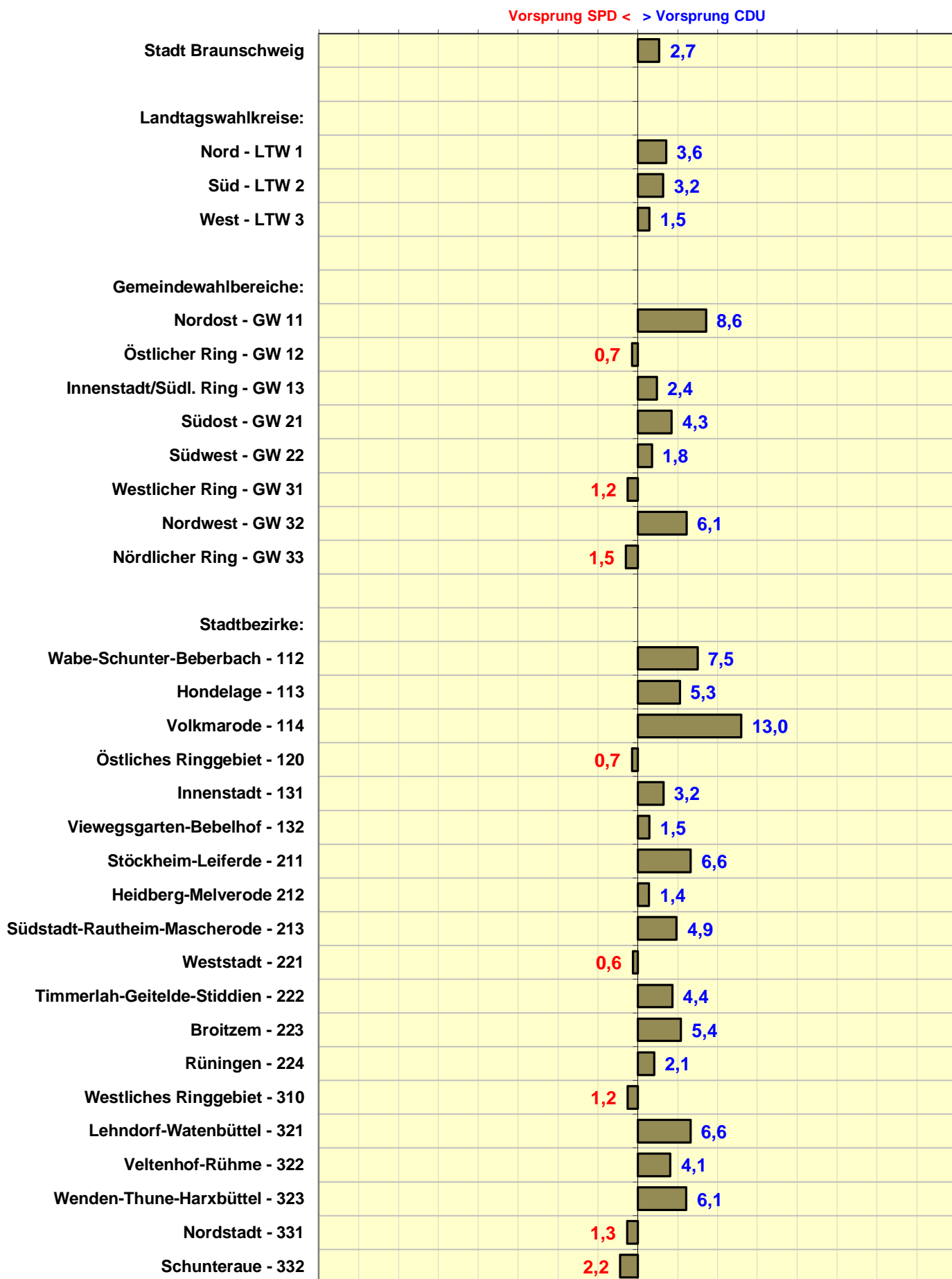
# Europawahl 2019: Wahlbeteiligung





**- Stimmenanteile -**

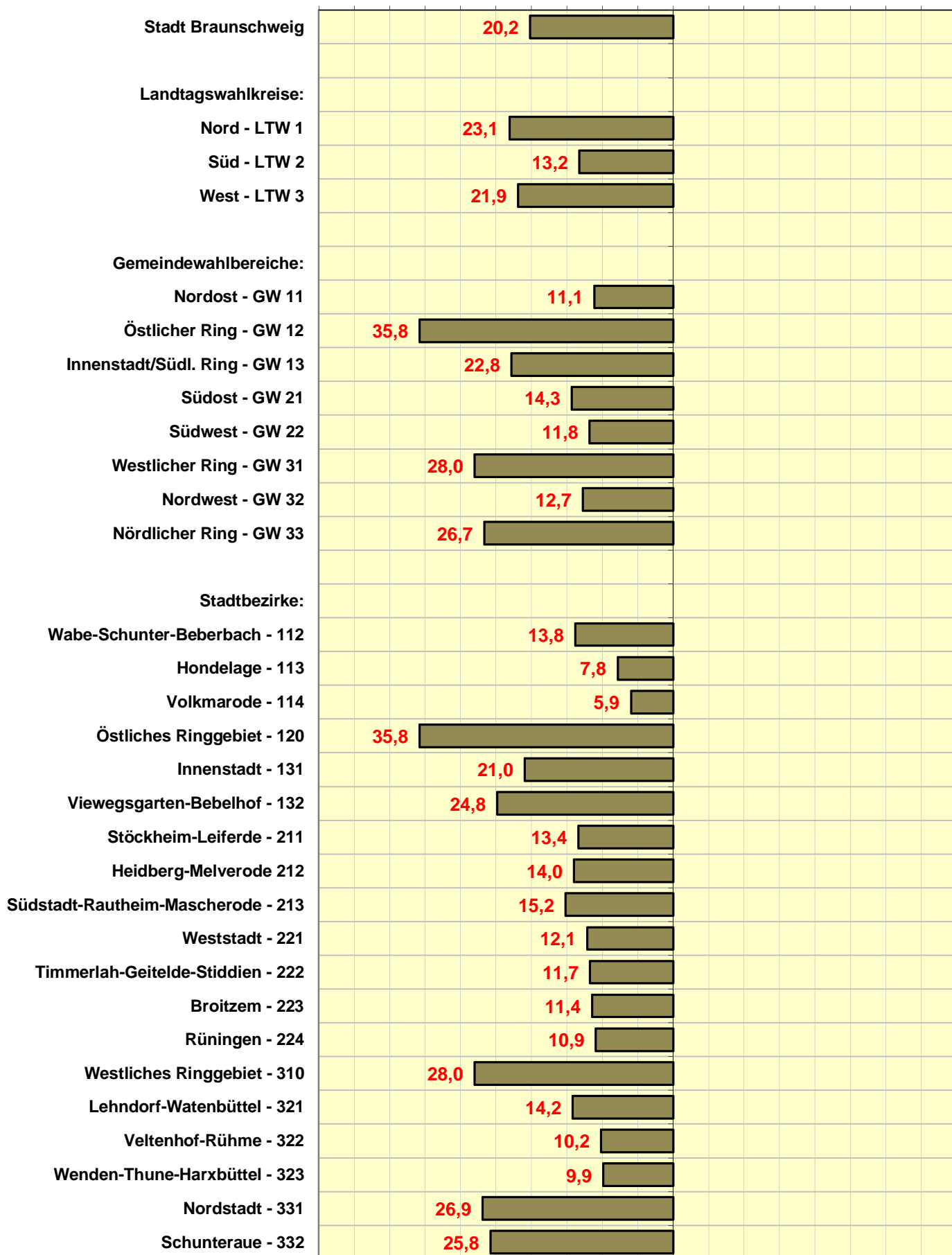
Europawahl 26.05.2019	Wahlbeteiligung	STIMMENANTEILE							
		CDU	SPD	GRÜNE	AfD	DIE LINKE	FDP	Die PARTEI	Sonstige
<b>Stadt Braunschweig:</b>	64,2	22,6	19,9	28,0	6,8	4,7	5,2	4,0	8,7
<b>Landtagswahlkreise:</b>									
Europawahl 26.05.2019	Wahlbeteiligung	CDU	SPD	GRÜNE	AfD	DIE LINKE	FDP	Die PARTEI	Sonstige
LTW 1 - Braunschweig-Nord	70,0	21,7	18,1	32,1	5,2	4,8	5,5	4,1	8,5
LTW 2 - Braunschweig-Süd	58,4	26,9	23,7	21,2	9,4	3,9	4,8	2,5	7,6
LTW 3 - Braunschweig-West	63,1	20,7	19,2	28,5	6,8	5,3	5,1	4,8	9,7
<b>Gemeindewahlbereiche:</b>									
Europawahl 26.05.2019	Wahlbeteiligung	CDU	SPD	GRÜNE	AfD	DIE LINKE	FDP	Die PARTEI	Sonstige
GW 11 - Nordost	69,5	29,0	20,4	25,3	6,6	3,1	5,6	2,5	7,4
GW 12 - Östlicher Ring	76,2	16,3	17,0	39,6	3,5	5,5	4,6	5,0	8,5
GW 13 - Innenstadt/Südl. Ring	64,1	19,0	16,6	31,6	5,6	5,9	6,4	5,0	10,0
GW 21 - Südost	66,6	27,0	22,7	23,7	8,0	3,4	5,2	2,7	7,3
GW 22 - Südwest	50,1	26,8	25,1	17,9	11,3	4,5	4,3	2,3	7,9
GW 31 - Westlicher Ring	60,4	16,0	17,2	31,6	6,0	6,8	4,8	6,8	10,7
GW 32 - Nordwest	66,1	27,2	21,1	24,6	7,5	3,5	5,7	2,6	7,8
GW 33 - Nördlicher Ring	62,6	17,5	19,0	29,8	6,7	5,7	4,6	5,5	11,2
<b>Stadtbezirke:</b>									
Europawahl 26.05.2019	Wahlbeteiligung	CDU	SPD	GRÜNE	AfD	DIE LINKE	FDP	Die PARTEI	Sonstige
112 Wabe-Schunter-Beberbach	67,8	27,5	20,0	26,7	6,4	3,3	5,4	2,6	8,1
113 Hondelage	67,8	29,2	23,9	18,8	9,0	3,2	5,7	2,4	7,7
114 Volkmarode	75,2	32,7	19,7	25,1	5,9	2,6	6,2	2,3	5,4
120 Östliches Ringgebiet	76,2	16,3	17,0	39,6	3,5	5,5	4,6	5,0	8,5
131 Innenstadt	64,0	19,2	16,0	31,0	5,4	5,8	6,8	5,5	10,2
132 Viewegsgarten-Bebelhof	64,1	18,7	17,2	32,2	5,8	6,1	5,8	4,5	9,8
211 Stöckheim-Leiferde	72,7	28,4	21,8	25,7	7,0	2,8	5,7	2,3	6,3
212 Heidberg-Melverode	59,1	26,8	25,4	19,8	9,4	4,1	4,4	2,9	7,3
213 Südstadt-Rautheim-Mascherode	69,4	26,1	21,3	25,4	7,7	3,3	5,4	2,7	8,1
221 Weststadt	42,5	26,4	27,0	15,3	12,6	4,8	3,7	2,0	8,1
222 Timmerlah-Geitelde-Stiddien	66,8	28,5	24,1	21,3	8,1	3,6	5,3	2,4	6,7
223 Broitzem	64,7	27,8	22,4	21,6	10,7	3,7	4,7	2,1	7,0
224 Rünigen	54,0	23,9	21,9	18,3	10,5	6,0	5,3	3,6	10,4
310 Westliches Ringgebiet	60,4	16,0	17,2	31,6	6,0	6,8	4,8	6,8	10,7
321 Lehdorf-Watenbüttel	68,4	27,2	20,6	26,5	6,8	3,7	5,7	2,4	7,1
322 Veltenhof-Rühme	58,6	26,5	22,4	19,8	9,9	3,6	5,5	3,3	9,0
323 Wenden-Thune-Harxbüttel	65,2	28,0	21,9	21,8	8,0	3,0	5,9	2,4	9,0
331 Nordstadt	62,5	17,3	18,6	30,4	6,3	5,6	4,8	5,7	11,3
332 Schunterau	63,1	18,7	20,9	27,1	8,7	5,9	3,5	4,4	10,7



Stadt Braunschweig Europawahl 2019  
**Vorsprung CDU/FDP bzw. SPD/GRÜNE**

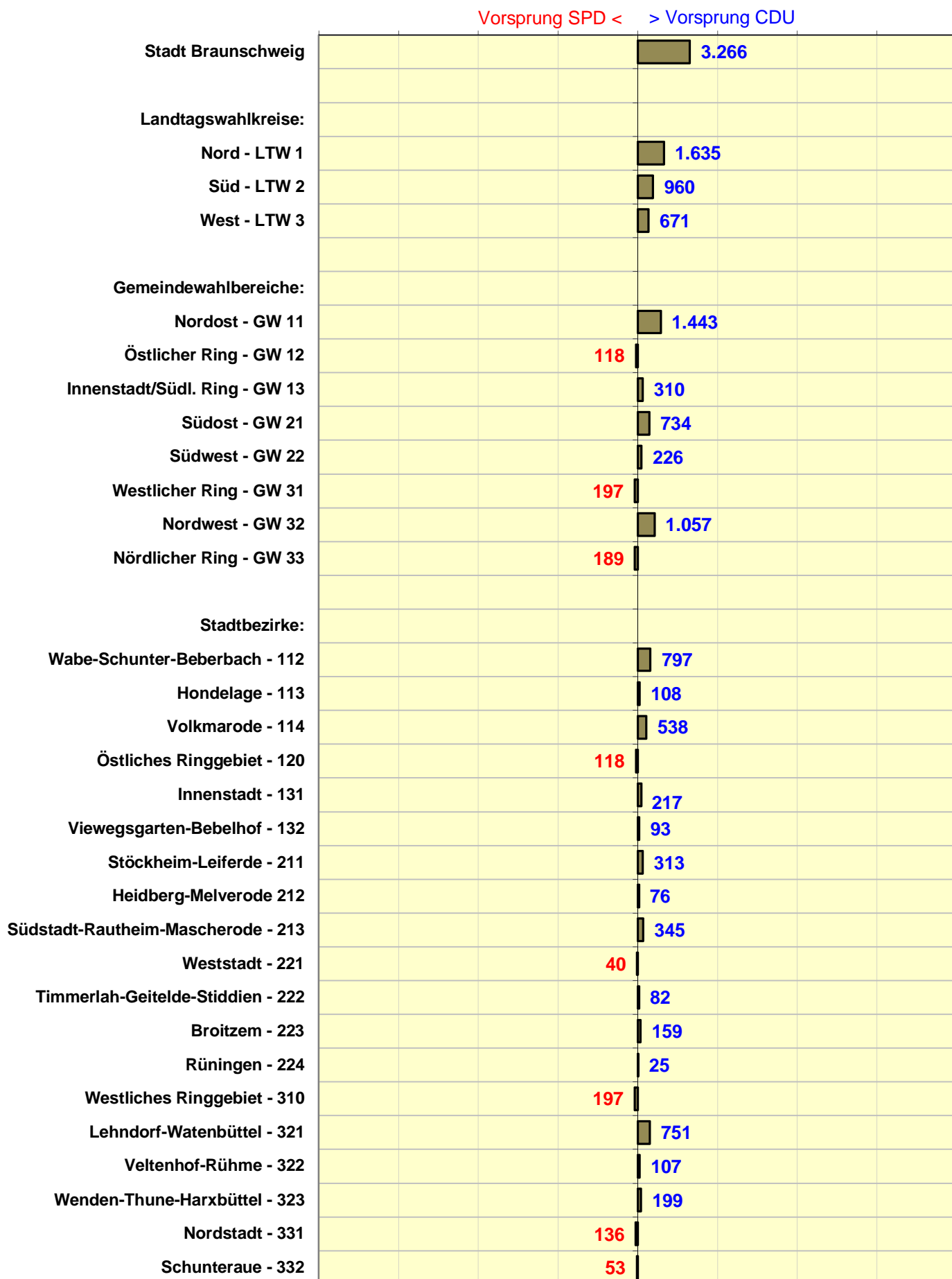
Differenz in Prozentpunkten

Vorsprung SPD+GRÜNE < > Vorsprung CDU+FDP



**- Absolute Stimmzahlen -**

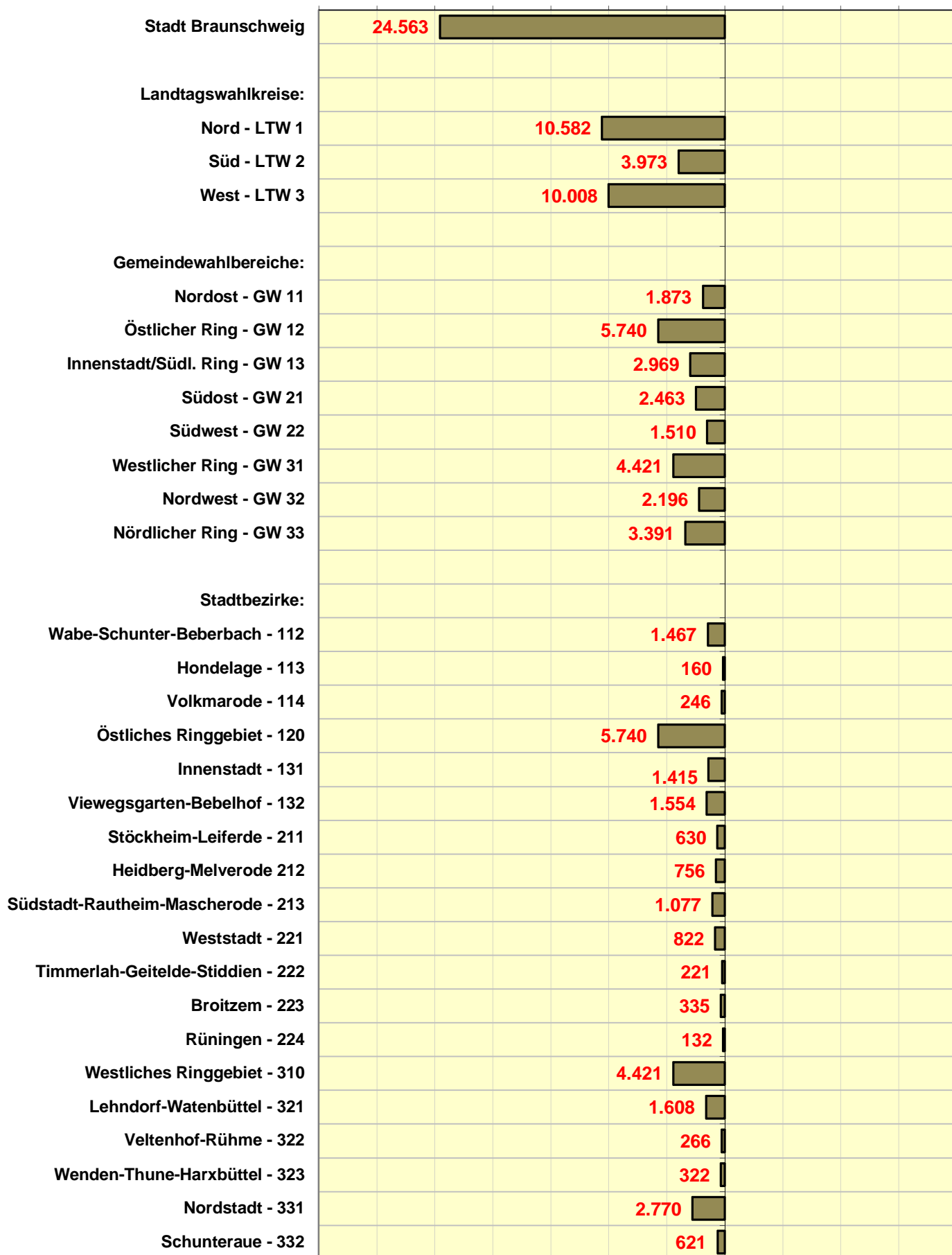
Europawahl 26.05.2019	Wahlberechtigte	Wähler	ANZAHL STIMMEN								
			Gültige Stimmen	CDU	SPD	GRÜNE	AfD	DIE LINKE	FDP	Die PARTEI	Sonstige
<b>Stadt Braunschweig:</b>	190 413	122 195	121 622	27 475	24 209	34 110	8 329	5 764	6 281	4 831	10 623
<b>Landtagswahlkreise:</b>											
Europawahl 26.05.2019	Wahlberechtigte	Wähler	Gültige Stimmen	CDU	SPD	GRÜNE	AfD	DIE LINKE	FDP	Die PARTEI	Sonstige
LTW 1 - Braunschweig-Nord	65 786	46 026	45 877	9 958	8 323	14 722	2 403	2 188	2 505	1 872	3 906
LTW 2 - Braunschweig-Süd	51 768	30 219	30 023	8 075	7 115	6 377	2 828	1 164	1 444	750	2 270
LTW 3 - Braunschweig-West	72 859	45 950	45 722	9 442	8 771	13 011	3 098	2 412	2 332	2 209	4 447
<b>Gemeindewahlbereiche:</b>											
Europawahl 26.05.2019	Wahlberechtigte	Wähler	Gültige Stimmen	CDU	SPD	GRÜNE	AfD	DIE LINKE	FDP	Die PARTEI	Sonstige
GW 11 - Nordost	24 315	16 891	16 826	4 878	3 435	4 262	1 111	529	946	427	1 238
GW 12 - Östlicher Ring	21 103	16 082	16 041	2 613	2 731	6 354	562	886	732	797	1 366
GW 13 - Innenstadt/Südl. Ring	20 368	13 053	13 010	2 467	2 157	4 106	730	773	827	648	1 302
GW 21 - Südost	26 011	17 317	17 229	4 644	3 910	4 086	1 383	593	889	461	1 263
GW 22 - Südwest	25 757	12 902	12 794	3 431	3 205	2 291	1 445	571	555	289	1 007
GW 31 - Westlicher Ring	26 225	15 846	15 762	2 519	2 716	4 986	945	1 078	762	1 069	1 687
GW 32 - Nordwest	26 220	17 330	17 245	4 694	3 637	4 240	1 295	609	987	443	1 340
GW 33 - Nördlicher Ring	20 414	12 774	12 715	2 229	2 418	3 785	858	725	583	697	1 420
<b>Stadtbezirke:</b>											
Europawahl 26.05.2019	Wahlberechtigte	Wähler	Gültige Stimmen	CDU	SPD	GRÜNE	AfD	DIE LINKE	FDP	Die PARTEI	Sonstige
112 Wabe-Schunter-Beberbach	15 747	10 670	10 631	2 925	2 128	2 834	680	356	570	280	858
113 Hondelage	3 036	2 059	2 046	597	489	385	185	66	117	50	157
114 Volkmarode	5 532	4 162	4 149	1 356	818	1 043	246	107	259	97	223
120 Östliches Ringgebiet	21 103	16 082	16 041	2 613	2 731	6 354	562	886	732	797	1 366
131 Innenstadt	10 571	6 770	6 752	1 299	1 082	2 093	364	394	461	368	691
132 Viewegsgarten-Bebelhof	9 797	6 283	6 258	1 168	1 075	2 013	366	379	366	280	611
211 Stöckheim-Leiferde	6 513	4 734	4 715	1 340	1 027	1 212	329	133	269	110	295
212 Heidberg-Melverode	9 218	5 444	5 409	1 448	1 372	1 070	507	223	238	156	395
213 Südstadt-Rautheim-Mascherode	10 280	7 139	7 105	1 856	1 511	1 804	547	237	382	195	573
221 Weststadt	16 092	6 833	6 776	1 792	1 832	1 036	852	323	254	138	549
222 Timmerlah-Geitelde-Stiddien	2 840	1 898	1 884	536	454	402	152	68	99	46	127
223 Broitzem	4 558	2 947	2 927	814	655	632	314	107	138	61	206
224 Rünigen	2 267	1 224	1 207	289	264	221	127	73	64	44	125
310 Westliches Ringgebiet	26 225	15 846	15 762	2 519	2 716	4 986	945	1 078	762	1 069	1 687
321 Lehdorf-Watenbüttel	16 695	11 414	11 358	3 086	2 335	3 009	775	416	650	277	810
322 Veltenhof-Rühme	4 481	2 627	2 618	694	587	518	258	94	145	86	236
323 Wenden-Thune-Harxbüttel	5 044	3 289	3 269	914	715	713	262	99	192	80	294
331 Nordstadt	16 582	10 357	10 307	1 778	1 914	3 132	648	582	498	592	1 163
332 Schunteraue	3 832	2 417	2 408	451	504	653	210	143	85	105	257



# Vorsprung CDU/FDP bzw. SPD/GRÜNE

Differenz Stimmenzahl absolut

Vorsprung SPD+GRÜNE < > Vorsprung CDU+FDP



- Gewinne/Verluste (Prozentpunkte) -

Europawahl 26.05.2019	Wahlbeteiligung	Gewinn/Verlust (Prozentpunkte)							
		CDU	SPD	GRÜNE	AfD	DIE LINKE	FDP	Die PARTEI	Sonstige
Stadt Braunschweig:	+12,9	-8,6	-13,6	+13,3	+1,2	-0,7	+2,4	+2,9	+3,1
<b>Landtagswahlkreise:</b>									
Europawahl 26.05.2019	Wahlbeteiligung	CDU	SPD	GRÜNE	AfD	DIE LINKE	FDP	Die PARTEI	Sonstige
LTW 1 - Braunschweig-Nord	+13,7	-8,4	-13,3	+14,0	+0,1	-0,6	+2,3	+2,9	+3,0
LTW 2 - Braunschweig-Süd	+11,2	-8,6	-13,1	+11,6	+3,4	-0,6	+2,5	+2,0	+2,8
LTW 3 - Braunschweig-West	+13,2	-8,6	-14,1	+13,5	+0,9	-0,8	+2,4	+3,5	+3,3
<b>Gemeindewahlbereiche:</b>									
Europawahl 26.05.2019	Wahlbeteiligung	CDU	SPD	GRÜNE	AfD	DIE LINKE	FDP	Die PARTEI	Sonstige
GW 11 - Nordost	+10,6	-8,1	-12,2	+12,7	+0,9	-0,5	+2,7	+1,9	+2,8
GW 12 - Östlicher Ring	+15,7	-6,7	-14,4	+15,1	-0,6	-1,1	+1,6	+3,4	+2,7
GW 13 - Innenstadt/Südl. Ring	+15,4	-10,4	-13,2	+13,9	+0,0	-0,3	+2,6	+3,6	+3,6
GW 21 - Südost	+11,8	-8,2	-13,0	+12,5	+1,8	-0,5	+2,4	+2,2	+2,8
GW 22 - Südwest	+10,4	-9,2	-13,2	+10,4	+5,7	-0,8	+2,5	+1,8	+2,8
GW 31 - Westlicher Ring	+14,8	-8,6	-14,5	+14,0	+0,5	-1,4	+2,5	+4,9	+2,7
GW 32 - Nordwest	+11,5	-8,1	-13,4	+13,1	+1,1	-0,4	+2,6	+1,9	+3,2
GW 33 - Nördlicher Ring	+13,4	-8,8	-14,5	+13,0	+1,1	-0,8	+2,1	+3,9	+4,0
<b>Stadtbezirke:</b>									
Europawahl 26.05.2019	Wahlbeteiligung	CDU	SPD	GRÜNE	AfD	DIE LINKE	FDP	Die PARTEI	Sonstige
112 Bienrode-Waggum-Bevenrode	+9,8	-8,6	-12,5	+13,4	+0,7	-0,4	+2,5	+2,0	+3,0
113 Hondelage	+11,9	-7,3	-12,3	+9,9	+3,1	-0,8	+2,6	+1,6	+3,3
114 Volkmarode	+12,1	-7,4	-11,3	+12,3	+0,1	-0,7	+3,3	+1,6	+2,1
120 Östliches Ringgebiet	+15,7	-6,7	-14,4	+15,1	-0,6	-1,1	+1,6	+3,4	+2,7
131 Innenstadt	+15,8	-11,1	-14,1	+14,9	-0,1	+0,0	+2,5	+4,0	+3,9
132 Viewegs Garten-Bebelhof	+15,0	-9,5	-12,2	+12,9	+0,2	-0,7	+2,8	+3,2	+3,4
211 Stöckheim-Leiferde	+10,7	-8,8	-14,6	+14,6	+1,5	-0,0	+3,1	+1,9	+2,3
212 Heidberg-Melverode	+10,6	-8,4	-11,6	+11,1	+2,7	-0,8	+2,1	+2,4	+2,5
213 Südstadt-Rautheim-Mascherode	+13,4	-7,6	-13,0	+12,2	+1,2	-0,5	+2,2	+2,2	+3,4
221 Weststadt	+8,5	-9,1	-12,5	+9,9	+7,0	-1,4	+2,3	+1,5	+2,4
222 Timmerlah-Geitelde-Stiddien	+13,2	-9,1	-11,8	+11,4	+2,0	-0,4	+3,7	+1,8	+2,4
223 Broitzem	+12,4	-9,1	-13,7	+10,5	+5,8	-0,9	+1,8	+1,9	+3,7
224 Rünigen	+14,3	-10,0	-18,2	+11,2	+3,7	+2,4	+3,8	+3,3	+3,8
310 Westliches Ringgebiet	+14,8	-8,6	-14,5	+14,0	+0,5	-1,4	+2,5	+4,9	+2,7
321 Lehdorf-Watenbüttel	+11,2	-7,9	-13,3	+14,0	+0,4	-0,4	+2,3	+1,9	+3,1
322 Veltenhof-Rühme	+13,7	-7,9	-14,9	+12,0	+2,9	-0,2	+2,9	+2,4	+2,8
323 Wenden-Thune-Harxbüttel	+10,1	-8,6	-12,5	+11,0	+2,3	-0,7	+3,1	+1,6	+3,8
331 Nordstadt	+13,9	-9,3	-14,0	+13,1	+0,4	-0,4	+2,2	+4,2	+3,9
332 Schunteraue	+11,2	-6,7	-16,8	+12,7	+3,9	-2,4	+1,9	+2,9	+4,4

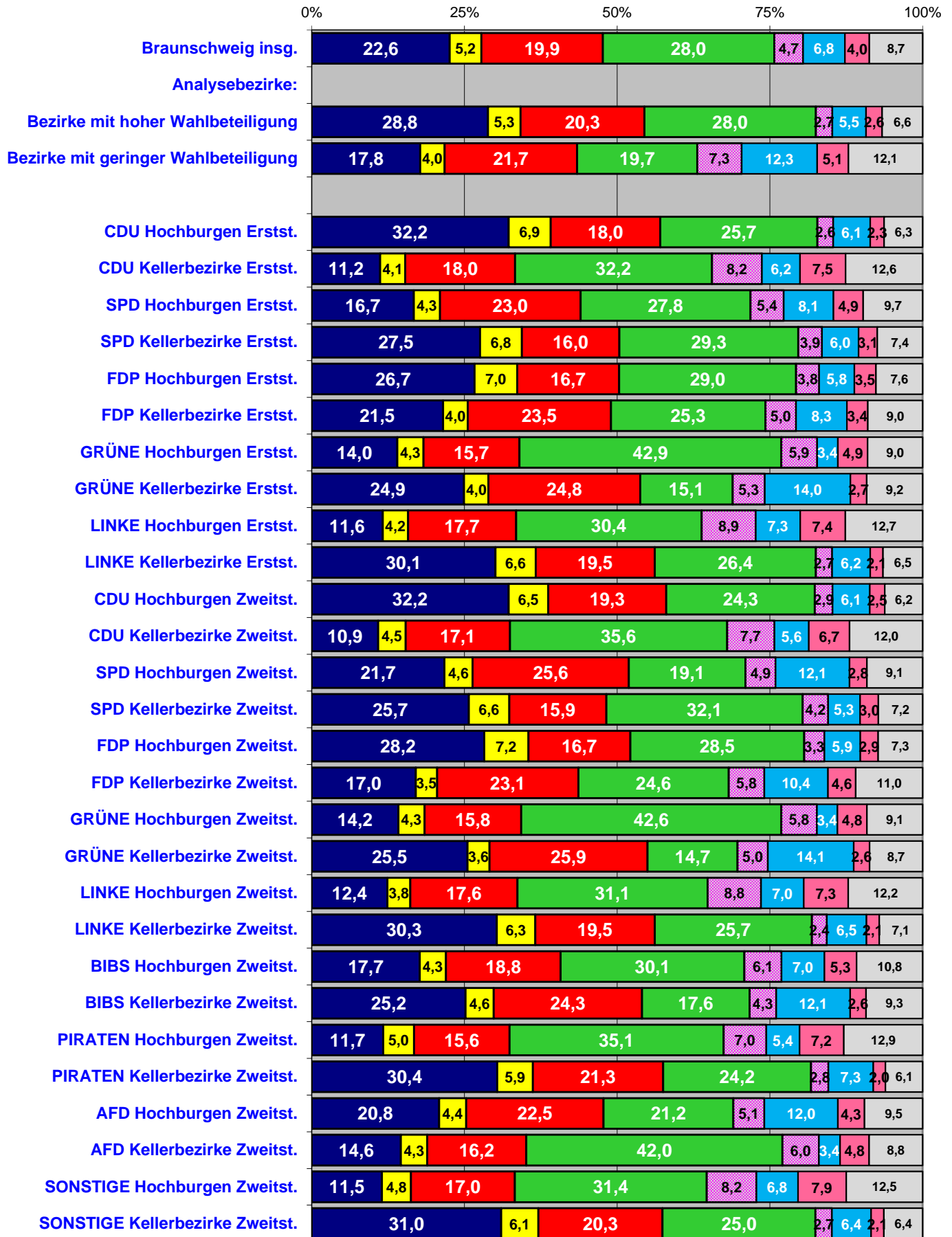
Europawahl 26.05.2019	Wahlberechtigte	Wähler	Gewinn/Verlust (Stimmen)								
			Gültige Stimmen	CDU	SPD	GRÜNE	AfD	DIE LINKE	FDP	Die PARTEI	Sonst.
<b>Stadt Braunschweig:</b>	<b>-3 932</b>	<b>+22 513</b>	<b>+22 990</b>	<b>-3 276</b>	<b>-8 827</b>	<b>+19 524</b>	<b>+2 779</b>	<b>+ 414</b>	<b>+3 537</b>	<b>+3 786</b>	<b>+5 053</b>
<b>Landtagswahlkreise:</b>											
Europawahl 26.05.2019	Wahlberechtigte	Wähler	Gültige Stimmen	CDU	SPD	GRÜNE	AfD	DIE LINKE	FDP	Die PARTEI	Sonst.
LTW 1 - Braunschweig-Nord	- 904	+8 515	+8 672	-1 244	-3 376	+7 989	+ 500	+ 178	+1 333	+1 433	+1 859
LTW 2 - Braunschweig-Süd	-1 888	+4 926	+5 044	- 803	-2 076	+3 979	+1 331	+ 37	+ 857	+ 630	+1 089
LTW 3 - Braunschweig-West	-1 140	+9 072	+9 274	-1 229	-3 375	+7 556	+ 948	+ 199	+1 347	+1 723	+2 105
<b>Gemeindewahlbereiche:</b>											
Europawahl 26.05.2019	Wahlberechtigte	Wähler	Gültige Stimmen	CDU	SPD	GRÜNE	AfD	DIE LINKE	FDP	Die PARTEI	Sonst.
GW 11 - Nordost	- 183	+2 468	+2 543	- 426	-1 226	+2 462	+ 290	+ 3	+ 527	+ 329	+ 584
GW 12 - Östlicher Ring	- 390	+3 068	+3 104	- 358	-1 338	+3 183	+ 36	+ 28	+ 352	+ 593	+ 608
GW 13 - Innenstadt/Südl. Ring	- 331	+2 979	+3 025	- 460	- 812	+2 344	+ 174	+ 147	+ 454	+ 511	+ 667
GW 21 - Südost	- 389	+2 847	+2 915	- 393	-1 199	+2 487	+ 486	+ 31	+ 496	+ 388	+ 619
GW 22 - Südwest	-1 499	+2 079	+2 129	- 410	- 877	+1 492	+ 845	+ 6	+ 361	+ 242	+ 470
GW 31 - Westlicher Ring	- 255	+3 777	+3 844	- 411	-1 066	+2 886	+ 286	+ 94	+ 483	+ 840	+ 732
GW 32 - Nordwest	- 268	+2 870	+2 952	- 349	-1 291	+2 599	+ 383	+ 47	+ 534	+ 345	+ 684
GW 33 - Nördlicher Ring	- 617	+2 425	+2 478	- 469	-1 018	+2 071	+ 279	+ 58	+ 330	+ 538	+ 689
<b>Stadtbezirke:</b>											
Europawahl 26.05.2019	Wahlberechtigte	Wähler	Gültige Stimmen	CDU	SPD	GRÜNE	AfD	DIE LINKE	FDP	Die PARTEI	Sonst.
112 Wabe-Schunter-Beberbach	- 95	+1 482	+1 528	- 366	- 835	+1 630	+ 162	+ 12	+ 308	+ 223	+ 394
113 Hondelage	- 126	+ 291	+ 303	- 39	- 142	+ 229	+ 82	- 5	+ 62	+ 36	+ 80
114 Volkmarode	+ 38	+ 695	+ 712	- 21	- 249	+ 603	+ 46	- 4	+ 157	+ 70	+ 110
120 Östliches Ringgebiet	- 390	+3 068	+3 104	- 358	-1 338	+3 183	+ 36	+ 28	+ 352	+ 593	+ 608
131 Innenstadt	- 199	+1 575	+1 613	- 261	- 465	+1 266	+ 83	+ 96	+ 238	+ 291	+ 365
132 Viewegsgarten-Bebelhof	- 132	+1 404	+1 412	- 199	- 347	+1 078	+ 91	+ 51	+ 216	+ 220	+ 302
211 Stöckheim-Leiferde	- 24	+ 680	+ 705	- 152	- 431	+ 767	+ 111	+ 18	+ 164	+ 92	+ 136
212 Heidberg-Melverode	- 233	+ 864	+ 891	- 143	- 297	+ 680	+ 206	- 1	+ 134	+ 132	+ 180
213 Südstadt-Rautheim-Mascherode	- 132	+1 303	+1 319	- 98	- 471	+1 040	+ 169	+ 14	+ 198	+ 164	+ 303
221 Weststadt	-1 154	+ 983	+1 029	- 251	- 442	+ 728	+ 529	- 34	+ 169	+ 109	+ 221
222 Timmerlah-Geitelde-Stiddien	- 47	+ 349	+ 349	- 41	- 97	+ 249	+ 59	+ 7	+ 75	+ 36	+ 61
223 Broitzem	- 198	+ 463	+ 472	- 92	- 230	+ 360	+ 193	- 6	+ 67	+ 56	+ 124
224 Rünigen	- 100	+ 284	+ 279	- 26	- 108	+ 155	+ 64	+ 39	+ 50	+ 41	+ 64
310 Westliches Ringgebiet	- 255	+3 777	+3 844	- 411	-1 066	+2 886	+ 286	+ 94	+ 483	+ 840	+ 732
321 Lehdorf-Watenbüttel	+ 65	+1 905	+1 949	- 216	- 852	+1 832	+ 169	+ 37	+ 330	+ 222	+ 427
322 Veltenhof-Rühme	- 233	+ 509	+ 530	- 25	- 192	+ 356	+ 112	+ 14	+ 90	+ 68	+ 107
323 Wenden-Thune-Harxbüttel	- 100	+ 456	+ 473	- 108	- 247	+ 411	+ 102	- 4	+ 114	+ 55	+ 150
331 Nordstadt	- 480	+2 068	+2 103	- 404	- 754	+1 711	+ 167	+ 84	+ 278	+ 462	+ 559
332 Schunteraue	- 137	+ 357	+ 375	- 65	- 264	+ 360	+ 112	- 26	+ 52	+ 76	+ 130



# Europawahl 2019

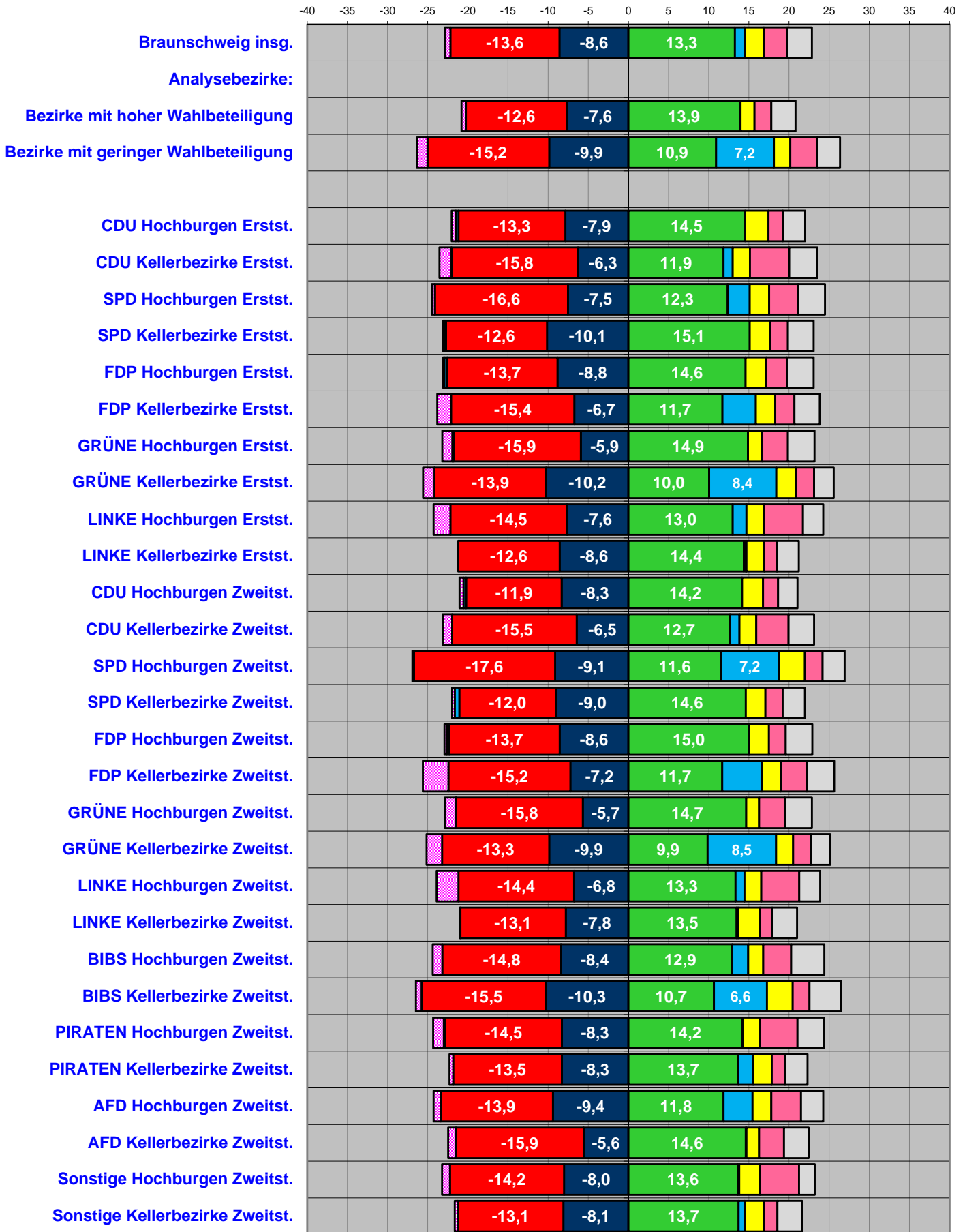
Stimmenanteile nach

Analysebezirken I



# Gewinne und Verluste

in Prozentpunkten zur EUW 2014  
nach Analysebezirken I

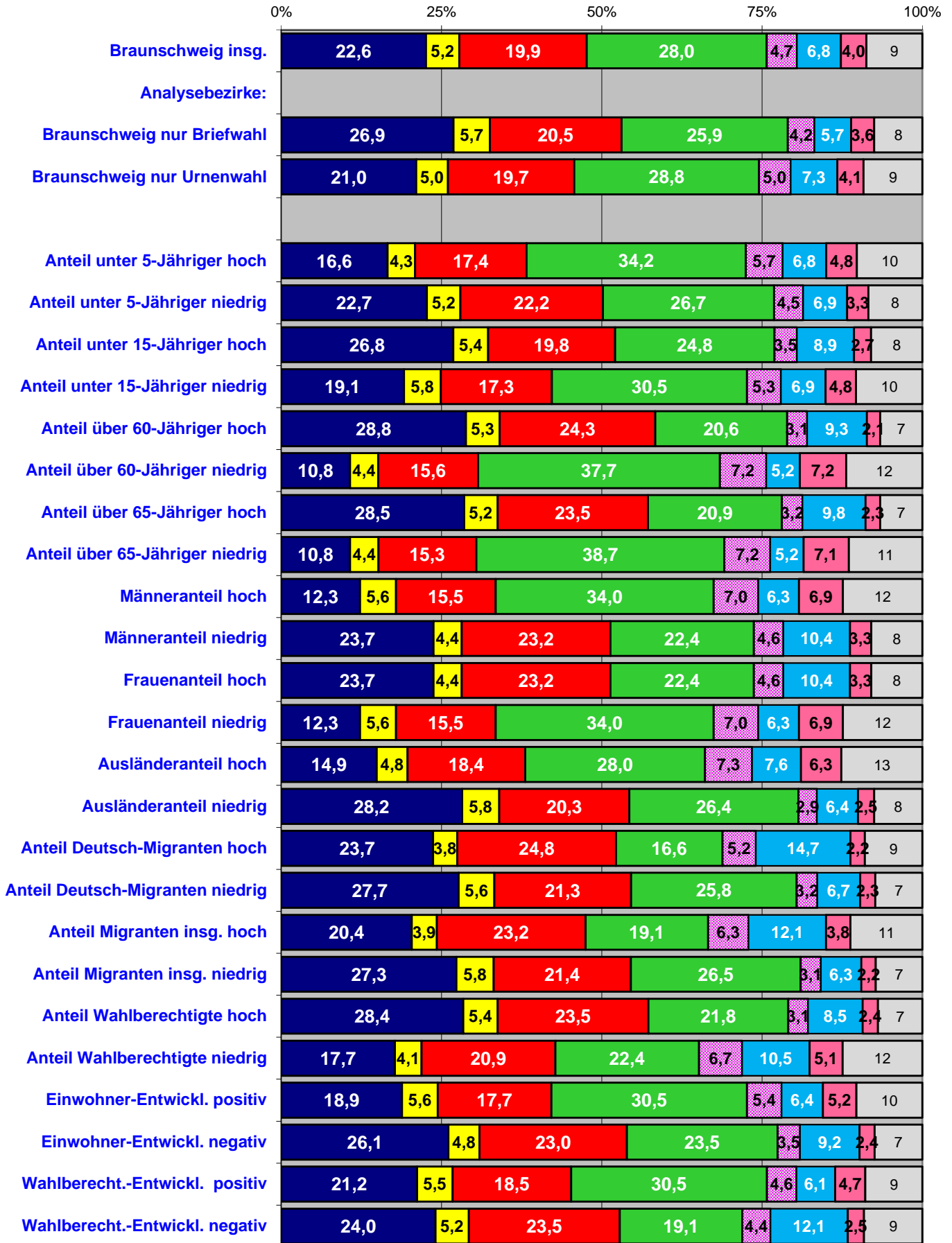


Ergebnisse nach Analysebezirken I  
Stimmenanteile

<b>EUW 26.05.2019 STIMMENANTEILE</b>	<b>Wahl- beteiligung</b>	<b>CDU</b>	<b>SPD</b>	<b>GRÜNE</b>	<b>AfD</b>	<b>DIE LINKE</b>	<b>FDP</b>	<b>Die PARTEI</b>	<b>Sonstige</b>
<b>Stadt Braunschweig insgesamt:</b>	64,2	22,6	19,9	28,0	6,8	4,7	5,2	4,0	8,7
Analysebezirke I:									
Bezirke mit hoher Wahlbeteiligung	57,6	28,8	20,3	28,0	5,5	2,7	5,3	2,6	6,6
Bezirke mit geringer Wahlbeteiligung	29,7	17,8	21,7	19,7	12,3	7,3	4,0	5,1	12,1
CDU Hochburgen Erstst.	54,1	32,2	18,0	25,7	6,1	2,6	6,9	2,3	6,3
CDU Kellerbezirke Erstst.	45,9	11,2	18,0	32,2	6,2	8,2	4,1	7,5	12,6
SPD Hochburgen Erstst.	45,7	16,7	23,0	27,8	8,1	5,4	4,3	4,9	9,7
SPD Kellerbezirke Erstst.	50,8	27,5	16,0	29,3	6,0	3,9	6,8	3,1	7,4
FDP Hochburgen Erstst.	49,7	26,7	16,7	29,0	5,8	3,8	7,0	3,5	7,6
FDP Kellerbezirke Erstst.	47,1	21,5	23,5	25,3	8,3	5,0	4,0	3,4	9,0
GRÜNE Hochburgen Erstst.	55,8	14,0	15,7	42,9	3,4	5,9	4,3	4,9	9,0
GRÜNE Kellerbezirke Erstst.	33,3	24,9	24,8	15,1	14,0	5,3	4,0	2,7	9,2
LINKE Hochburgen Erstst.	43,0	11,6	17,7	30,4	7,3	8,9	4,2	7,4	12,7
LINKE Kellerbezirke Erstst.	55,3	30,1	19,5	26,4	6,2	2,7	6,6	2,1	6,5
CDU Hochburgen Zweitst.	53,4	32,2	19,3	24,3	6,1	2,9	6,5	2,5	6,2
CDU Kellerbezirke Zweitst.	47,7	10,9	17,1	35,6	5,6	7,7	4,5	6,7	12,0
SPD Hochburgen Zweitst.	36,5	21,7	25,6	19,1	12,1	4,9	4,6	2,8	9,1
SPD Kellerbezirke Zweitst.	52,9	25,7	15,9	32,1	5,3	4,2	6,6	3,0	7,2
FDP Hochburgen Zweitst.	51,1	28,2	16,7	28,5	5,9	3,3	7,2	2,9	7,3
FDP Kellerbezirke Zweitst.	40,6	17,0	23,1	24,6	10,4	5,8	3,5	4,6	11,0
GRÜNE Hochburgen Zweitst.	55,3	14,2	15,8	42,6	3,4	5,8	4,3	4,8	9,1
GRÜNE Kellerbezirke Zweitst.	32,7	25,5	25,9	14,7	14,1	5,0	3,6	2,6	8,7
LINKE Hochburgen Zweitst.	44,0	12,4	17,6	31,1	7,0	8,8	3,8	7,3	12,2
LINKE Kellerbezirke Zweitst.	54,7	30,3	19,5	25,7	6,5	2,4	6,3	2,1	7,1
BIBS Hochburgen Zweitst.	48,8	17,7	18,8	30,1	7,0	6,1	4,3	5,3	10,8
BIBS Kellerbezirke Zweitst.	39,2	25,2	24,3	17,6	12,1	4,3	4,6	2,6	9,3
PIRATEN Hochburgen Zweitst.	46,8	11,7	15,6	35,1	5,4	7,0	5,0	7,2	12,9
PIRATEN Kellerbezirke Zweitst.	52,3	30,4	21,3	24,2	7,3	2,8	5,9	2,0	6,1
AFD Hochburgen Zweitst.	41,3	20,8	22,5	21,2	12,0	5,1	4,4	4,3	9,5
AFD Kellerbezirke Zweitst.	54,9	14,6	16,2	42,0	3,4	6,0	4,3	4,8	8,8
SONSTIGE Hochburgen Zweitst.	41,9	11,5	17,0	31,4	6,8	8,2	4,8	7,9	12,5
SONSTIGE Kellerbezirke Zweitst.	54,1	31,0	20,3	25,0	6,4	2,7	6,1	2,1	6,4
<b>Gewinn/Verlust EUW 2019/2014 (Prozentpunkte)</b>									
<b>Stadt Braunschweig insgesamt:</b>	+12,9	-8,6	-13,6	+13,3	+1,2	-0,7	+2,4	+2,9	+3,1
Analysebezirke I:									
Bezirke mit hoher Wahlbeteiligung	5,8	-7,6	-12,6	13,9	0,1	-0,6	1,7	2,1	3,0
Bezirke mit geringer Wahlbeteiligung	7,4	-9,9	-15,2	10,9	7,2	-1,3	2,0	3,4	2,8
CDU Hochburgen Erstst.	+5,1	-7,9	-13,3	+14,5	-0,3	-0,5	+2,9	+1,8	+2,8
CDU Kellerbezirke Erstst.	+9,8	-6,3	-15,8	+11,9	+1,1	-1,5	+2,2	+4,9	+3,5
SPD Hochburgen Erstst.	+7,1	-7,5	-16,6	+12,3	+2,7	-0,4	+2,4	+3,6	+3,3
SPD Kellerbezirke Erstst.	+6,0	-10,1	-12,6	+15,1	-0,2	-0,1	+2,5	+2,2	+3,2
FDP Hochburgen Erstst.	+6,8	-8,8	-13,7	+14,6	-0,4	-0,1	+2,6	+2,6	+3,3
FDP Kellerbezirke Erstst.	+7,1	-6,7	-15,4	+11,7	+4,2	-1,7	+2,4	+2,4	+3,1
GRÜNE Hochburgen Erstst.	+7,9	-5,9	-15,9	+14,9	-0,2	-1,2	+1,8	+3,2	+3,3
GRÜNE Kellerbezirke Erstst.	+6,6	-10,2	-13,9	+10,0	+8,4	-1,4	+2,4	+2,3	+2,4
LINKE Hochburgen Erstst.	+10,4	-7,6	-14,5	+13,0	+1,7	-2,1	+2,2	+4,8	+2,5
LINKE Kellerbezirke Erstst.	+5,4	-8,6	-12,6	+14,4	+0,2	+0,1	+2,2	+1,6	+2,7
CDU Hochburgen Zweitst.	+5,6	-8,3	-11,9	+14,2	-0,3	-0,5	+2,6	+1,9	+2,4
CDU Kellerbezirke Zweitst.	+11,1	-6,5	-15,5	+12,7	+1,2	-1,2	+2,1	+4,0	+3,2
SPD Hochburgen Zweitst.	+6,2	-9,1	-17,6	+11,6	+7,2	-0,2	+3,2	+2,2	+2,7
SPD Kellerbezirke Zweitst.	+5,7	-9,0	-12,0	+14,6	-0,6	-0,3	+2,4	+2,2	+2,8
FDP Hochburgen Zweitst.	+6,1	-8,6	-13,7	+15,0	-0,3	-0,3	+2,5	+2,1	+3,3
FDP Kellerbezirke Zweitst.	+8,4	-7,2	-15,2	+11,7	+4,9	-3,2	+2,3	+3,3	+3,4
GRÜNE Hochburgen Zweitst.	+7,9	-5,7	-15,8	+14,7	-0,1	-1,3	+1,6	+3,2	+3,4
GRÜNE Kellerbezirke Zweitst.	+6,4	-9,9	-13,3	+9,9	+8,5	-1,9	+2,1	+2,2	+2,4
LINKE Hochburgen Zweitst.	+10,1	-6,8	-14,4	+13,3	+1,1	-2,7	+2,1	+4,7	+2,6
LINKE Kellerbezirke Zweitst.	+5,9	-7,8	-13,1	+13,5	+0,2	-0,1	+2,7	+1,5	+3,1
BIBS Hochburgen Zweitst.	+9,4	-8,4	-14,8	+12,9	+2,0	-1,2	+1,9	+3,5	+4,1
BIBS Kellerbezirke Zweitst.	+7,4	-10,3	-15,5	+10,7	+6,6	-0,7	+3,2	+2,1	+3,9
PIRATEN Hochburgen Zweitst.	+10,2	-8,3	-14,5	+14,2	-0,2	-1,3	+2,2	+4,7	+3,3
PIRATEN Kellerbezirke Zweitst.	+5,3	-8,3	-13,5	+13,7	+1,8	-0,5	+2,3	+1,6	+2,8
AFD Hochburgen Zweitst.	+7,2	-9,4	-13,9	+11,8	+3,6	-0,9	+2,3	+3,7	+2,8
AFD Kellerbezirke Zweitst.	+8,3	-5,6	-15,9	+14,6	+0,1	-1,0	+1,6	+3,1	+3,1
Sonstige Hochburgen Zweitst.	+10,5	-8,0	-14,2	+13,6	+0,2	-1,0	+2,6	+4,9	+1,9
Sonstige Kellerbezirke Zweitst.	+5,1	-8,1	-13,1	+13,7	+0,8	-0,4	+2,4	+1,7	+3,1

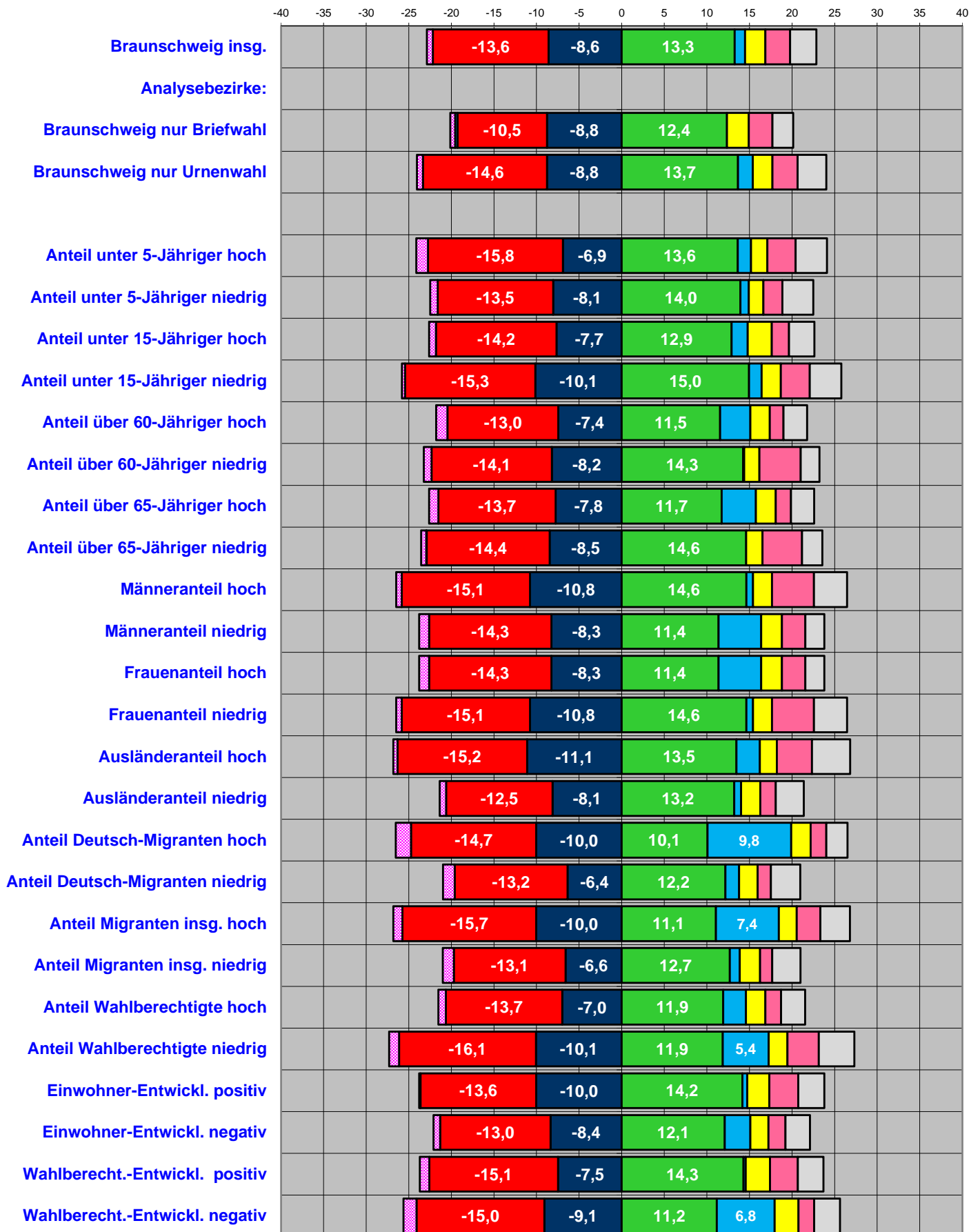
# Europawahl 2019

## Stimmenanteile nach Analysebezirken II



# Gewinne und Verluste

in Prozentpunkten zur EUW 2014  
nach Analysebezirken II



Ergebnisse nach Analysebezirken II  
Stimmenanteile

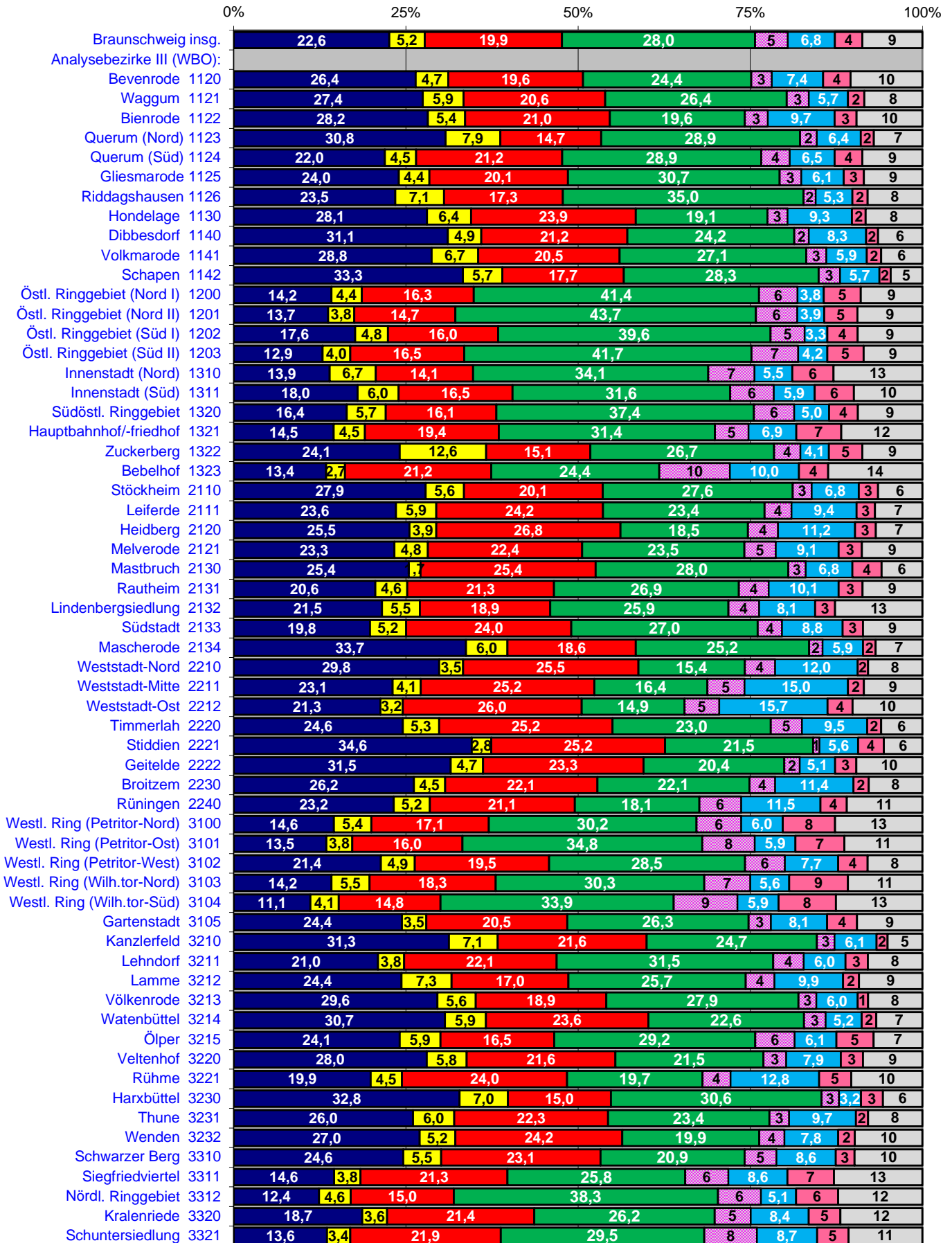

<b>EUW 26.05.2019 STIMMENANTEILE</b>	<b>Wahl- beteiligung</b>	<b>CDU</b>	<b>SPD</b>	<b>GRÜNE</b>	<b>AfD</b>	<b>DIE LINKE</b>	<b>FDP</b>	<b>Die PARTEI</b>	<b>Sonstige</b>
<b>Stadt Braunschweig insgesamt:</b>	64,2	22,6	19,9	28,0	6,8	4,7	5,2	4,0	8,7
Analysebezirke II:									
Braunschweig nur Briefwahl	-	26,9	20,5	25,9	5,7	4,2	5,7	3,6	7,5
Braunschweig nur Urnenwahl	-	21,0	19,7	28,8	7,3	5,0	5,0	4,1	9,2
Anteil unter 5-Jähriger hoch	44,3	16,6	17,4	34,2	6,8	5,7	4,3	4,8	10,2
Anteil unter 5-Jähriger niedrig	46,8	22,7	22,2	26,7	6,9	4,5	5,2	3,3	8,4
Anteil unter 15-Jähriger hoch	43,1	26,8	19,8	24,8	8,9	3,5	5,4	2,7	8,0
Anteil unter 15-Jähriger niedrig	44,3	19,1	17,3	30,5	6,9	5,3	5,8	4,8	10,4
Anteil über 60-Jähriger hoch	47,2	28,8	24,3	20,6	9,3	3,1	5,3	2,1	6,6
Anteil über 60-Jähriger niedrig	47,9	10,8	15,6	37,7	5,2	7,2	4,4	7,2	11,9
Anteil über 65-Jähriger hoch	45,5	28,5	23,5	20,9	9,8	3,2	5,2	2,3	6,6
Anteil über 65-Jähriger niedrig	48,6	10,8	15,3	38,7	5,2	7,2	4,4	7,1	11,5
Männeranteil hoch	44,5	12,3	15,5	34,0	6,3	7,0	5,6	6,9	12,4
Männeranteil niedrig	39,6	23,7	23,2	22,4	10,4	4,6	4,4	3,3	8,0
Frauenanteil hoch	39,6	23,7	23,2	22,4	10,4	4,6	4,4	3,3	8,0
Frauenanteil niedrig	44,5	12,3	15,5	34,0	6,3	7,0	5,6	6,9	12,4
Ausländeranteil hoch	37,7	14,9	18,4	28,0	7,6	7,3	4,8	6,3	12,6
Ausländeranteil niedrig	56,0	28,2	20,3	26,4	6,4	2,9	5,8	2,5	7,5
Anteil Deutsch-Migranten hoch	31,8	23,7	24,8	16,6	14,7	5,2	3,8	2,2	9,0
Anteil Deutsch-Migranten niedrig	55,0	27,7	21,3	25,8	6,7	3,2	5,6	2,3	7,4
Anteil Migranten insg. hoch	31,3	20,4	23,2	19,1	12,1	6,3	3,9	3,8	11,2
Anteil Migranten insg. niedrig	55,9	27,3	21,4	26,5	6,3	3,1	5,8	2,2	7,3
Anteil Wahlberechtigte hoch	49,1	28,4	23,5	21,8	8,5	3,1	5,4	2,4	6,9
Anteil Wahlberechtigte niedrig	32,4	17,7	20,9	22,4	10,5	6,7	4,1	5,1	12,5
Einwohner-Entwickl. positiv	46,8	18,9	17,7	30,5	6,4	5,4	5,6	5,2	10,3
Einwohner-Entwickl. negativ	50,9	26,1	23,0	23,5	9,2	3,5	4,8	2,4	7,5
Wahlberecht.-Entwickl. positiv	49,4	21,2	18,5	30,5	6,1	4,6	5,5	4,7	8,9
Wahlberecht.-Entwickl. negativ	36,7	24,0	23,5	19,1	12,1	4,4	5,2	2,5	9,1

<b>Gewinn/Verlust EUW 2019/2014 (Prozentpunkte)</b>	<b>Wahl- beteiligung</b>	<b>CDU</b>	<b>SPD</b>	<b>GRÜNE</b>	<b>AfD</b>	<b>DIE LINKE</b>	<b>FDP</b>	<b>Die PARTEI</b>	<b>Sonstige</b>
<b>Stadt Braunschweig insgesamt:</b>	+12,9	-8,6	-13,6	+13,3	+1,2	-0,7	+2,4	+2,9	+3,1
Analysebezirke II:									
Braunschweig nur Briefwahl	-	-8,8	-10,5	+12,4	-0,3	-0,6	+2,6	+2,8	+2,4
Braunschweig nur Urnenwahl	-	-8,8	-14,6	+13,7	+1,7	-0,7	+2,3	+3,0	+3,4
Anteil unter 5-Jähriger hoch	+8,4	-6,9	-15,8	+13,6	+1,5	-1,4	+1,9	+3,3	+3,7
Anteil unter 5-Jähriger niedrig	+6,4	-8,1	-13,5	+14,0	+1,0	-0,9	+1,7	+2,2	+3,6
Anteil unter 15-Jähriger hoch	+8,6	-7,7	-14,2	+12,9	+1,9	-0,8	+2,8	+2,0	+3,0
Anteil unter 15-Jähriger niedrig	+8,1	-10,1	-15,3	+15,0	+1,5	-0,4	+2,3	+3,4	+3,7
Anteil über 60-Jähriger hoch	+5,6	-7,4	-13,0	+11,5	+3,6	-1,3	+2,3	+1,6	+2,8
Anteil über 60-Jähriger niedrig	+10,1	-8,2	-14,1	+14,3	+0,1	-0,9	+1,8	+4,9	+2,2
Anteil über 65-Jähriger hoch	+5,2	-7,8	-13,7	+11,7	+4,0	-1,1	+2,3	+1,8	+2,7
Anteil über 65-Jähriger niedrig	+10,2	-8,5	-14,4	+14,6	-0,0	-0,6	+1,9	+4,6	+2,4
Männeranteil hoch	+9,8	-10,8	-15,1	+14,6	+0,8	-0,6	+2,2	+4,9	+3,9
Männeranteil niedrig	+6,7	-8,3	-14,3	+11,4	+5,0	-1,2	+2,4	+2,8	+2,2
Frauenanteil hoch	+6,7	-8,3	-14,3	+11,4	+5,0	-1,2	+2,4	+2,8	+2,2
Frauenanteil niedrig	+9,8	-10,8	-15,1	+14,6	+0,8	-0,6	+2,2	+4,9	+3,9
Ausländeranteil hoch	+9,3	-11,1	-15,2	+13,5	+2,7	-0,5	+2,0	+4,1	+4,5
Ausländeranteil niedrig	+6,8	-8,1	-12,5	+13,2	+0,8	-0,7	+2,2	+1,8	+3,3
Anteil Deutsch-Migranten hoch	+6,3	-10,0	-14,7	+10,1	+9,8	-1,8	+2,3	+1,9	+2,5
Anteil Deutsch-Migranten niedrig	+6,1	-6,4	-13,2	+12,2	+1,6	-1,4	+2,2	+1,6	+3,5
Anteil Migranten insg. hoch	+6,4	-10,0	-15,7	+11,1	+7,4	-1,1	+2,1	+2,8	+3,5
Anteil Migranten insg. niedrig	+6,3	-6,6	-13,1	+12,7	+1,2	-1,3	+2,4	+1,4	+3,3
Anteil Wahlberechtigte hoch	+5,9	-7,0	-13,7	+11,9	+2,7	-0,9	+2,3	+1,8	+2,8
Anteil Wahlberechtigte niedrig	+7,4	-10,1	-16,1	+11,9	+5,4	-1,2	+2,2	+3,7	+4,2
Einwohner-Entwickl. positiv	+10,2	-10,0	-13,6	+14,2	+0,6	-0,2	+2,6	+3,4	+3,0
Einwohner-Entwickl. negativ	+8,9	-8,4	-13,0	+12,1	+3,0	-0,8	+2,1	+2,0	+2,9
Wahlberecht.-Entwickl. positiv	+8,3	-7,5	-15,1	+14,3	+0,3	-1,1	+2,9	+3,2	+3,0
Wahlberecht.-Entwickl. negativ	+6,5	-9,1	-15,0	+11,2	+6,8	-1,5	+2,8	+1,8	+3,0



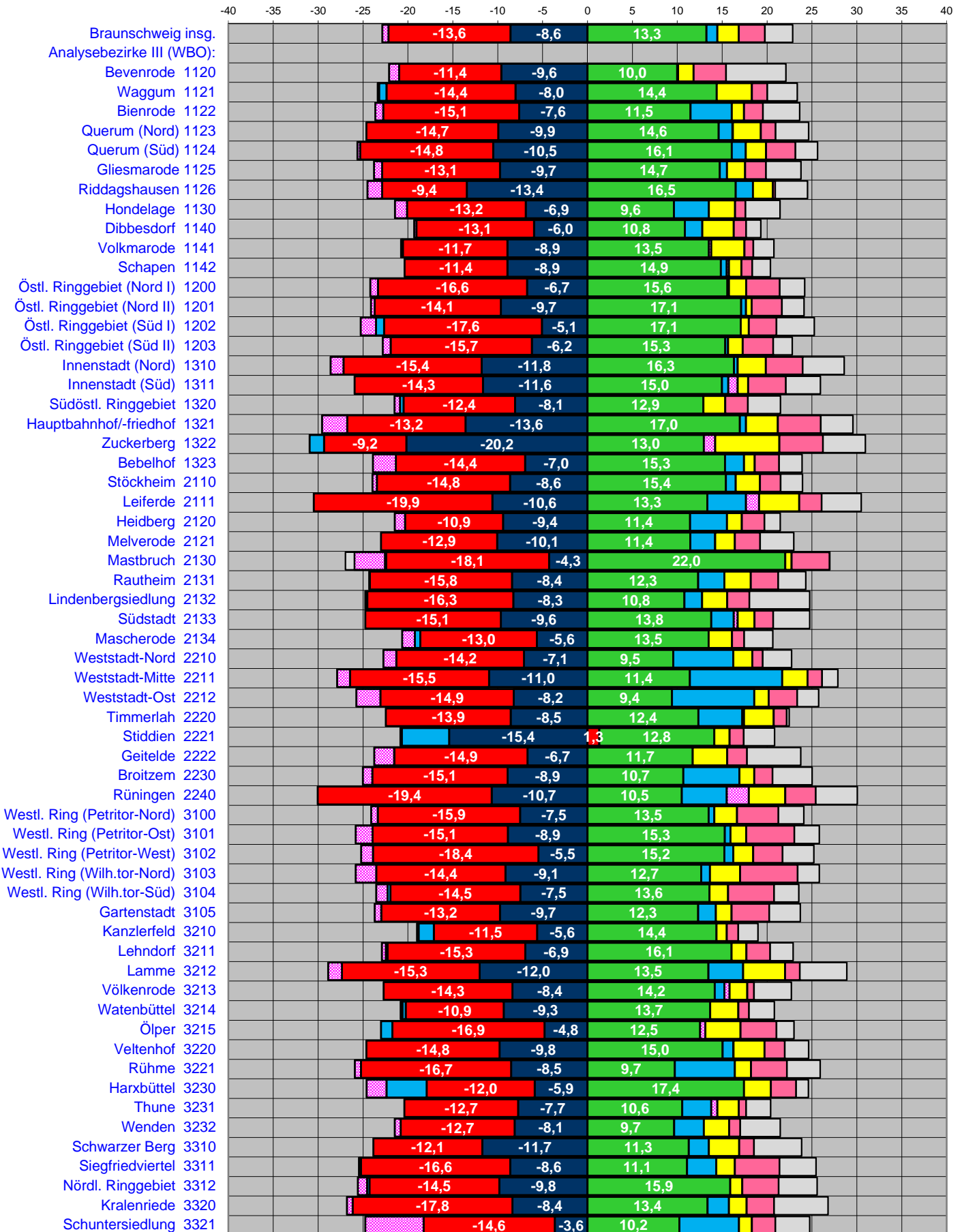
# Europawahl 2019

## Stimmenanteile nach Analysebezirken III



# Gewinne und Verluste

in Prozentpunkten zur EUW 2014  
nach Analysebezirken III





**Ergebnisse nach Analysebezirken III**  
**Stimmenanteile ERSTSTIMMEN**

<b>EUW 26.05.2019 STIMMENANTEILE</b>	<b>Wahl- beteiligung</b>	<b>CDU</b>	<b>SPD</b>	<b>GRÜNE</b>	<b>AfD</b>	<b>DIE LINKE</b>	<b>FDP</b>	<b>Die PARTEI</b>	<b>Sonstige</b>
<b>Stadt Braunschweig insgesamt:</b>	64,2	22,6	19,9	28,0	6,8	4,7	5,2	4,0	8,7
Analysebezirke III: Ortsteile (WBO)									
Bevenrode 1120	57,4	26,4	19,6	24,4	7,4	3,0	4,7	4,0	10,4
Waggum 1121	54,0	27,4	20,6	26,4	5,7	3,2	5,9	2,4	8,5
Bienrode 1122	47,2	28,2	21,0	19,6	9,7	3,3	5,4	3,2	9,6
Querum (Nord) 1123	49,8	30,8	14,7	28,9	6,4	2,5	7,9	1,9	7,0
Querum (Süd) 1124	48,0	22,0	21,2	28,9	6,5	4,1	4,5	4,0	8,7
Gliesmarode 1125	48,1	24,0	20,1	30,7	6,1	3,2	4,4	2,9	8,5
Riddagshausen 1126	54,6	23,5	17,3	35,0	5,3	1,8	7,1	2,2	8,0
Hondelage 1130	51,8	28,1	23,9	19,1	9,3	2,9	6,4	2,0	8,2
Dibbesdorf 1140	59,5	31,1	21,2	24,2	8,3	2,1	4,9	1,7	6,4
Volkmarode 1141	51,7	28,8	20,5	27,1	5,9	2,9	6,7	2,1	6,0
Schapen 1142	56,7	33,3	17,7	28,3	5,7	3,1	5,7	1,6	4,6
Östl. Ringgebiet (Nord I) 1200	54,8	14,2	16,3	41,4	3,8	5,6	4,4	5,4	8,9
Östl. Ringgebiet (Nord II) 1201	49,3	13,7	14,7	43,7	3,9	6,0	3,8	4,8	9,4
Östl. Ringgebiet (Süd I) 1202	50,4	17,6	16,0	39,6	3,3	5,0	4,8	4,4	9,4
Östl. Ringgebiet (Süd II) 1203	54,8	12,9	16,5	41,7	4,2	6,8	4,0	5,3	8,5
Innenstadt (Nord) 1310	41,7	13,9	14,1	34,1	5,5	6,7	6,7	6,0	12,9
Innenstadt (Süd) 1311	44,3	18,0	16,5	31,6	5,9	6,3	6,0	5,7	9,9
Süddöstl. Ringgebiet 1320	51,3	16,4	16,1	37,4	5,0	5,9	5,7	4,2	9,4
Hauptbahnhof/-friedhof 1321	41,1	14,5	19,4	31,4	6,9	4,9	4,5	6,5	11,8
Zuckerberg 1322	49,3	24,1	15,1	26,7	4,1	3,8	12,6	4,9	8,7
Bebelhof 1323	36,4	13,4	21,2	24,4	10,0	10,3	2,7	4,2	13,7
Stöckheim 2110	53,6	27,9	20,1	27,6	6,8	2,8	5,6	2,8	6,5
Leiferde 2111	52,8	23,6	24,2	23,4	9,4	3,9	5,9	2,7	6,9
Heidberg 2120	43,1	25,5	26,8	18,5	11,2	4,4	3,9	3,0	6,8
Melverode 2121	48,5	23,3	22,4	23,5	9,1	4,6	4,8	3,4	8,8
Mastbruch 2130	42,8	25,4	25,4	28,0	6,8	2,5	1,7	4,2	5,9
Rautheim 2131	51,0	20,6	21,3	26,9	10,1	4,3	4,6	3,5	8,7
Lindenbergsiedlung 2132	49,4	21,5	18,9	25,9	8,1	4,5	5,5	2,9	12,7
Südstadt 2133	53,5	19,8	24,0	27,0	8,8	3,6	5,2	3,0	8,6
Mascherode 2134	53,6	33,7	18,6	25,2	5,9	1,9	6,0	1,8	6,8
Weststadt-Nord 2210	34,8	29,8	25,5	15,4	12,0	4,4	3,5	1,5	7,9
Weststadt-Mitte 2211	32,6	23,1	25,2	16,4	15,0	5,4	4,1	2,3	8,5
Weststadt-Ost 2212	25,0	21,3	26,0	14,9	15,7	5,1	3,2	3,6	10,1
Timmerlah 2220	53,9	24,6	25,2	23,0	9,5	4,5	5,3	2,0	6,0
Stiddien 2221	63,1	34,6	25,2	21,5	5,6	0,9	2,8	3,7	5,6
Geitelde 2222	55,3	31,5	23,3	20,4	5,1	2,2	4,7	3,1	9,6
Broitzem 2230	49,4	26,2	22,1	22,1	11,4	3,7	4,5	2,2	7,8
Rünigen 2240	43,6	23,2	21,1	18,1	11,5	6,1	5,2	3,8	11,0
Westl. Ring (Petritor-Nord) 3100	41,5	14,6	17,1	30,2	6,0	6,5	5,4	7,6	12,7
Westl. Ring (Petritor-Ost) 3101	43,3	13,5	16,0	34,8	5,9	7,7	3,8	7,1	11,3
Westl. Ring (Petritor-West) 3102	47,0	21,4	19,5	28,5	7,7	5,8	4,9	4,3	8,0
Westl. Ring (Wilhelmitor-Nord) 3103	41,3	14,2	18,3	30,3	5,6	6,7	5,5	8,5	10,8
Westl. Ring (Wilhelmitor-Süd) 3104	45,5	11,1	14,8	33,9	5,9	9,3	4,1	8,3	12,6
Gartenstadt 3105	50,2	24,4	20,5	26,3	8,1	3,3	3,5	4,3	9,5
Kanzlerfeld 3210	59,8	31,3	21,6	24,7	6,1	2,6	7,1	1,6	5,1
Lehndorf 3211	48,2	21,0	22,1	31,5	6,0	4,5	3,8	3,2	7,9
Lamme 3212	52,0	24,4	17,0	25,7	9,9	4,2	7,3	2,3	9,2
Völkenrode 3213	54,5	29,6	18,9	27,9	6,0	2,6	5,6	1,5	7,9
Watenbüttel 3214	50,9	30,7	23,6	22,6	5,2	3,2	5,9	2,1	6,7
Ölper 3215	52,4	24,1	16,5	29,2	6,1	5,7	5,9	5,4	7,1
Veltenhof 3220	48,4	28,0	21,6	21,5	7,9	3,3	5,8	3,2	8,6
Rühme 3221	39,8	19,9	24,0	19,7	12,8	4,1	4,5	4,7	10,3
Harxbüttel 3230	59,0	32,8	15,0	30,6	3,2	2,5	7,0	3,2	5,7
Thune 3231	54,6	26,0	22,3	23,4	9,7	2,9	6,0	1,8	7,9
Wenden 3232	46,2	27,0	24,2	19,9	7,8	3,7	5,2	2,4	9,8
Schwarzer Berg 3310	43,5	24,6	23,1	20,9	8,6	4,6	5,5	2,7	9,9
Siegfriedviertel 3311	39,2	14,6	21,3	25,8	8,6	6,3	3,8	6,8	12,9
Nördl. Ringgebiet 3312	50,2	12,4	15,0	38,3	5,1	6,3	4,6	6,1	12,2
Kralenriede 3320	41,6	18,7	21,4	26,2	8,4	5,3	3,6	4,6	11,9
Schundersiedlung 3321	55,1	13,6	21,9	29,5	8,7	7,7	3,4	4,6	10,7

Ergebnisse nach Analysebezirken III  
Stimmenanteile ERSTSTIMMEN

<b>Gewinn/Verlust EUW 2019/2014 (Prozentpunkte)</b>	<b>Wahl- beteiligung</b>	<b>CDU</b>	<b>SPD</b>	<b>GRÜNE</b>	<b>AfD</b>	<b>DIE LINKE</b>	<b>FDP</b>	<b>Die PARTEI</b>	<b>Sonstige</b>
<b>Stadt Braunschweig insgesamt:</b>	+12,9	-8,6	-13,6	+13,3	+1,2	-0,7	+2,4	+2,9	+3,1
Analysebezirke III: Ortsteile (WBO)									
Bevenrode 1120	10,4	-9,6	-11,4	10,0	0,1	-1,1	1,7	3,6	6,7
Waggum 1121	7,7	-8,0	-14,4	14,4	-0,8	-0,1	3,9	1,7	3,3
Bienrode 1122	5,6	-7,6	-15,1	11,5	4,6	-0,9	1,4	2,1	4,1
Querum (Nord) 1123	2,9	-9,9	-14,7	14,6	1,5	0,0	3,1	1,7	3,7
Querum (Süd) 1124	5,0	-10,5	-14,8	16,1	1,6	-0,3	2,3	3,3	2,5
Gliesmarode 1125	5,2	-9,7	-13,1	14,7	0,8	-0,9	2,0	2,3	3,9
Riddagshausen 1126	6,3	-13,4	-9,4	16,5	1,9	-1,6	2,2	0,3	3,6
Hondelage 1130	7,4	-6,9	-13,2	9,6	3,9	-1,3	2,9	1,2	3,8
Dibbesdorf 1140	10,0	-6,0	-13,1	10,8	2,0	-0,3	3,5	1,4	1,6
Volkmarode 1141	6,4	-8,9	-11,7	13,5	-0,2	0,3	3,7	1,0	2,3
Schapen 1142	2,1	-8,9	-11,4	14,9	0,7	0,2	1,4	1,2	2,0
Östl. Ringgebiet (Nord I) 1200	8,2	-6,7	-16,6	15,6	0,2	-0,9	1,9	3,7	2,8
Östl. Ringgebiet (Nord II) 1201	7,7	-9,7	-14,1	17,1	0,5	-0,4	0,6	3,4	2,5
Östl. Ringgebiet (Süd I) 1202	7,5	-5,1	-17,6	17,1	-0,9	-1,7	0,9	3,1	4,2
Östl. Ringgebiet (Süd II) 1203	9,3	-6,2	-15,7	15,3	0,3	-0,9	1,6	3,4	2,1
Innenstadt (Nord) 1310	10,0	-11,8	-15,4	16,3	0,4	-1,4	3,1	4,1	4,6
Innenstadt (Süd) 1311	9,4	-11,6	-14,3	15,0	0,7	1,1	1,2	4,2	3,9
Südöstl. Ringgebiet 1320	9,3	-8,1	-12,4	12,9	-0,4	-0,6	2,4	2,5	3,6
Hauptbahnhof/-friedhof 1321	11,5	-13,6	-13,2	17,0	0,7	-2,8	3,5	4,8	3,6
Zuckerberg 1322	4,2	-20,2	-9,2	13,0	-1,6	1,3	7,1	4,9	4,7
Bebelhof 1323	9,0	-7,0	-14,4	15,3	2,1	-2,6	1,2	2,7	2,6
Stöckheim 2110	5,2	-8,6	-14,8	15,4	1,1	-0,5	2,7	2,3	2,4
Leiferde 2111	8,8	-10,6	-19,9	13,3	4,3	1,5	4,5	2,5	4,4
Heidberg 2120	7,7	-9,4	-10,9	11,4	4,1	-1,1	1,7	2,5	1,7
Melverode 2121	6,6	-10,1	-12,9	11,4	2,8	0,0	2,2	2,8	3,8
Mastbruch 2130	7,6	-4,3	-18,1	22,0	-0,2	-3,4	0,7	4,2	-1,0
Rautheim 2131	9,1	-8,4	-15,8	12,3	2,9	-0,1	2,9	3,1	3,1
Lindenbergsiedlung 2132	10,4	-8,3	-16,3	10,8	2,0	-0,2	2,8	2,5	6,7
Südstadt 2133	8,2	-9,6	-15,1	13,8	2,5	0,5	1,9	2,1	4,1
Mascherode 2134	4,8	-5,6	-13,0	13,5	-0,6	-1,4	2,6	1,4	3,2
Weststadt-Nord 2210	7,2	-7,1	-14,2	9,5	6,7	-1,4	2,1	1,2	3,2
Weststadt-Mitte 2211	5,0	-11,0	-15,5	11,4	10,3	-1,4	2,8	1,6	1,7
Weststadt-Ost 2212	4,2	-8,2	-14,9	9,4	9,2	-2,7	1,6	3,2	2,4
Timmerlah 2220	12,8	-8,5	-13,9	12,4	4,9	0,2	3,3	1,4	0,3
Stiddien 2221	12,5	-15,4	1,3	12,8	-5,3	-0,2	1,7	1,6	3,4
Geitelde 2222	5,2	-6,7	-14,9	11,7	-0,0	-2,2	3,9	2,2	6,0
Broitzern 2230	7,8	-8,9	-15,1	10,7	6,2	-1,0	1,7	2,0	4,4
Rüningen 2240	11,3	-10,7	-19,4	10,5	5,0	2,5	4,0	3,4	4,6
Westl. Ring (Petritor-Nord) 3100	11,7	-7,5	-15,9	13,5	0,6	-0,7	2,5	4,6	2,8
Westl. Ring (Petritor-Ost) 3101	9,0	-8,9	-15,1	15,3	0,6	-1,9	1,8	5,4	2,8
Westl. Ring (Petritor-West) 3102	7,0	-5,5	-18,4	15,2	1,0	-1,3	2,2	3,3	3,5
Westl. Ring (Wilhelmitor-Nord) 3103	7,5	-9,1	-14,4	12,7	1,0	-2,3	3,4	6,4	2,4
Westl. Ring (Wilhelmitor-Süd) 3104	11,4	-7,5	-14,5	13,6	-0,3	-1,3	2,1	5,1	2,7
Gartenstadt 3105	4,2	-9,7	-13,2	12,3	2,0	-0,7	1,8	4,2	3,5
Kanzlerfeld 3210	6,7	-5,6	-11,5	14,4	-1,7	-0,2	1,1	1,3	2,2
Lehdorf 3211	6,3	-6,9	-15,3	16,1	-0,2	-0,4	1,7	2,6	2,6
Lamme 3212	9,2	-12,0	-15,3	13,5	3,9	-1,5	4,7	1,7	5,2
Völkenrode 3213	3,3	-8,4	-14,3	14,2	1,1	0,6	2,0	0,8	4,1
Watenbüttel 3214	7,0	-9,3	-10,9	13,7	-0,4	-0,2	3,2	1,2	2,8
Ölper 3215	7,3	-4,8	-16,9	12,5	-1,3	0,6	3,9	4,0	1,9
Veltenhof 3220	11,7	-9,8	-14,8	15,0	1,2	0,0	3,4	2,3	2,6
Rühme 3221	5,4	-8,5	-16,7	9,7	6,7	-0,7	1,8	4,0	3,7
Harxbüttel 3230	9,2	-5,9	-12,0	17,4	-4,5	-2,2	3,0	2,8	1,4
Thune 3231	6,8	-7,7	-12,7	10,6	3,2	0,7	2,4	0,8	2,7
Wenden 3232	6,3	-8,1	-12,7	9,7	3,3	-0,7	2,8	1,2	4,5
Schwarzer Berg 3310	6,4	-11,7	-12,1	11,3	2,2	0,0	3,4	1,7	5,3
Siegfriedviertel 3311	7,8	-8,6	-16,6	11,1	3,3	-0,2	2,1	5,0	4,1
Nördl. Ringgebiet 3312	8,6	-9,8	-14,5	15,9	-0,3	-1,0	1,3	4,0	4,3
Kralenriede 3320	5,7	-8,4	-17,8	13,4	2,4	-0,6	2,0	3,1	6,0
Schuntersiedlung 3321	9,3	-3,6	-14,6	10,2	6,6	-6,5	1,4	2,6	3,8

## Ergebnisse nach Analysebezirken III

## Absolute Stimmzahlen

<b>EUW 26.05.2019 STIMMEN</b>	<b>Wahl- berech- tigte</b>	<b>Wähler</b>	<b>Gültige Stimmen</b>	<b>CDU</b>	<b>SPD</b>	<b>GRÜNE</b>	<b>AfD</b>	<b>DIE LINKE</b>	<b>FDP</b>	<b>Die PARTEI</b>	<b>Sonst.</b>
<b>Stadt Braunschweig insgesamt:</b>	190.413	122.195	121.622	27.475	24.209	34.110	8.329	5.764	6.281	4.831	10.623
Analysebezirke III: Ortsteile (WBO)											
Bevenrode 1120	1.224	703	700	185	137	171	52	21	33	28	73
Waggum 1121	2.605	1.406	1.396	383	287	368	79	45	83	33	118
Bienrode 1122	1.345	635	628	177	132	123	61	21	34	20	60
Querum (Nord) 1123	1.796	894	894	275	131	258	57	22	71	17	63
Querum (Süd) 1124	3.338	1.601	1.594	350	338	461	104	66	72	64	139
Gliesmarode 1125	5.025	2.415	2.408	577	485	740	148	76	107	70	205
Riddagshausen 1126	414	226	226	53	39	79	12	4	16	5	18
Hondelage 1130	3.036	1.573	1.564	439	374	299	146	46	100	31	129
Dibbesdorf 1140	1.179	701	698	217	148	169	58	15	34	12	45
Volkmarode 1141	3.054	1.578	1.572	452	323	426	92	46	106	33	94
Schapen 1142	1.299	737	736	245	130	208	42	23	42	12	34
Östl. Ringgebiet (Nord I) 1200	7.354	4.032	4.014	569	653	1.663	153	224	177	216	359
Östl. Ringgebiet (Nord II) 1201	2.563	1.263	1.262	173	185	551	49	76	48	61	119
Östl. Ringgebiet (Süd I) 1202	2.919	1.470	1.469	259	235	581	48	73	70	65	138
Östl. Ringgebiet (Süd II) 1203	8.267	4.534	4.520	583	748	1.885	190	307	182	239	386
Innenstadt (Nord) 1310	4.575	1.909	1.904	265	269	650	104	128	128	114	246
Innenstadt (Süd) 1311	5.996	2.655	2.647	476	438	836	157	168	158	151	263
Südöstl. Ringgebiet 1320	5.623	2.887	2.877	472	462	1.076	145	169	163	120	270
Hauptbahnhof/-friedhof 1321	1.346	553	551	80	107	173	38	27	25	36	65
Zuckerberg 1322	793	391	390	94	59	104	16	15	49	19	34
Bebelhof 1323	2.035	740	730	98	155	178	73	75	20	31	100
Stöckheim 2110	5.016	2.691	2.680	747	540	739	183	74	149	75	173
Leiferde 2111	1.497	790	785	185	190	184	74	31	46	21	54
Heidberg 2120	6.267	2.702	2.680	684	717	496	300	117	104	81	181
Melverode 2121	2.951	1.431	1.423	332	319	335	130	65	69	48	125
Mastbruch 2130	278	119	118	30	30	33	8	3	2	5	7
Rautheim 2131	2.720	1.386	1.381	284	294	371	140	60	64	48	120
Lindenbergsiedlung 2132	1.973	975	962	207	182	249	78	43	53	28	122
Südstadt 2133	2.227	1.192	1.183	234	284	320	104	42	62	35	102
Mascherode 2134	3.082	1.651	1.648	556	307	415	97	32	99	30	112
Weststadt-Nord 2210	5.914	2.058	2.039	608	519	315	244	90	71	31	161
Weststadt-Mitte 2211	7.047	2.299	2.280	526	575	374	342	123	93	53	194
Weststadt-Ost 2212	3.131	784	770	164	200	115	121	39	25	28	78
Timmerlah 2220	1.770	954	949	233	239	218	90	43	50	19	57
Stiddien 2221	176	111	107	37	27	23	6	1	3	4	6
Geitelde 2222	894	494	489	154	114	100	25	11	23	15	47
Broitzern 2230	4.558	2.253	2.235	585	494	494	254	83	101	50	174
Rüningen 2240	2.267	988	973	226	205	176	112	59	51	37	107
Westl. Ring (Petritor-Nord) 3100	4.150	1.724	1.711	249	292	516	103	111	93	130	217
Westl. Ring (Petritor-Ost) 3101	7.289	3.155	3.137	422	502	1.092	184	240	118	223	356
Westl. Ring (Petritor-West) 3102	2.744	1.290	1.282	274	250	365	99	74	63	55	102
Westl. Ring (Wilhelmitor-Nord) 3103	4.538	1.873	1.866	265	342	565	105	125	103	159	202
Westl. Ring (Wilhelmitor-Süd) 3104	6.034	2.747	2.728	304	403	924	162	253	112	227	343
Gartenstadt 3105	1.470	738	737	180	151	194	60	24	26	32	70
Kanzlerfeld 3210	3.184	1.905	1.900	594	411	470	115	49	134	31	96
Lehdorf 3211	5.616	2.705	2.696	565	597	848	163	120	102	87	214
Lamme 3212	3.280	1.705	1.691	412	287	435	168	71	123	39	156
Völkenrode 3213	1.354	738	734	217	139	205	44	19	41	11	58
Watenbüttel 3214	2.128	1.084	1.076	330	254	243	56	34	64	23	72
Ölper 3215	1.133	594	593	143	98	173	36	34	35	32	42
Veltenhof 3220	2.251	1.089	1.088	305	235	234	86	36	63	35	94
Rühme 3221	2.230	888	880	175	211	173	113	36	40	41	91
Harxbüttel 3230	534	315	314	103	47	96	10	8	22	10	18
Thune 3231	1.356	741	734	191	164	172	71	21	44	13	58
Wenden 3232	3.154	1.457	1.448	391	351	288	113	53	75	35	142
Schwarzer Berg 3310	3.655	1.590	1.573	387	364	329	135	73	87	43	155
Siegfriedviertel 3311	5.805	2.277	2.264	330	483	584	194	142	87	153	291
Nördl. Ringgebiet 3312	7.122	3.573	3.560	441	533	1.365	181	223	164	217	436
Kralenriede 3320	2.471	1.027	1.024	191	219	268	86	54	37	47	122
Schuntersiedlung 3321	1.361	750	745	101	163	220	65	57	25	34	80

Ergebnisse nach Analysebezirken III

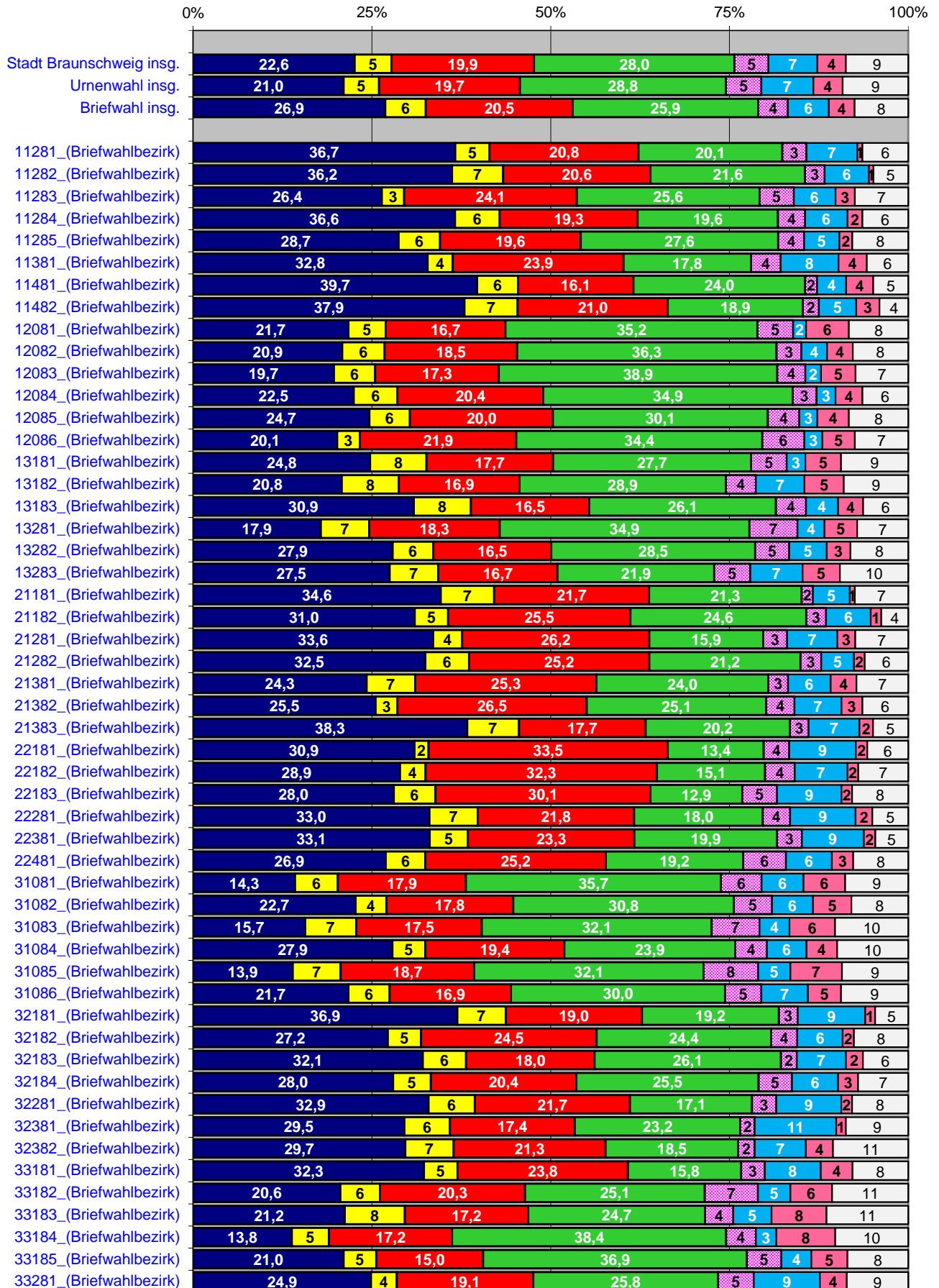
Absolute Stimmzahlen

<b>Gewinn/Verlust EUW 2019/2014 (Stimmen)</b>	<b>Wahl- berech- tigte</b>	<b>Wähler</b>	<b>Gültige Stimmen</b>	<b>CDU</b>	<b>SPD</b>	<b>GRÜNE</b>	<b>AfD</b>	<b>DIE LINKE</b>	<b>FDP</b>	<b>Die PARTEI</b>	<b>Sonst.</b>
<b>Stadt Braunschweig insgesamt:</b>	<b>-3.932</b>	<b>+22.513</b>	<b>+22.990</b>	<b>-3.276</b>	<b>-8.827</b>	<b>+19.524</b>	<b>+2.779</b>	<b>+414</b>	<b>+3.537</b>	<b>+3.786</b>	<b>+5.053</b>
Analysebezirke III: Ortsteile (WBO)											
Bevenrode 1120	+77	+163	+167	-7	-28	+94	+13	-1	+17	+26	+53
Waggum 1121	+132	+261	+268	-17	-107	+233	+6	+7	+60	+26	+60
Bienrode 1122	-32	+62	+61	-26	-73	+77	+32	-3	+11	+14	+29
Querum (Nord) 1123	+12	+57	+66	-62	-112	+140	+17	+2	+31	+15	+35
Querum (Süd) 1124	-146	+105	+124	-127	-192	+272	+31	+1	+39	+53	+47
Gliesmarode 1125	-119	+210	+215	-162	-245	+389	+31	-13	+54	+57	+104
Riddagshausen 1126	-19	+17	+20	-23	-16	+41	+5	-3	+6	+1	+9
Hondelage 1130	-126	+169	+185	-43	-138	+168	+71	-13	+52	+20	+68
Dibbesdorf 1140	-13	+112	+115	+1	-52	+91	+21	+1	+26	+10	+17
Volkmarode 1141	+33	+210	+218	-58	-113	+242	+10	+10	+65	+18	+44
Schapen 1142	+18	+37	+42	-48	-72	+115	+7	+3	+12	+9	+16
Östl. Ringgebiet (Nord I) 1200	-27	+592	+596	-146	-470	+780	+28	+4	+92	+160	+148
Östl. Ringgebiet (Nord II) 1201	-113	+150	+158	-85	-132	+258	+12	+5	+13	+45	+42
Östl. Ringgebiet (Süd I) 1202	-117	+170	+179	-34	-198	+291	-6	-13	+20	+48	+71
Östl. Ringgebiet (Süd II) 1203	-133	+711	+728	-141	-476	+885	+43	+16	+91	+168	+142
Innenstadt (Nord) 1310	-30	+449	+457	-107	-158	+392	+31	+10	+76	+87	+126
Innenstadt (Süd) 1311	-169	+503	+527	-152	-216	+484	+46	+56	+56	+119	+134
Süddöstl. Ringgebiet 1320	+36	+537	+537	-101	-204	+503	+18	+17	+87	+82	+135
Hauptbahnhof/-friedhof 1321	-42	+143	+149	-33	-24	+115	+13	-4	+21	+29	+32
Zuckerberg 1322	+8	+37	+40	-61	-26	+56	-4	+6	+30	+19	+20
Bebelhof 1323	-134	+147	+146	-21	-53	+125	+27	+0	+11	+22	+35
Stöckheim 2110	-30	+244	+261	-136	-306	+445	+44	-5	+80	+63	+76
Leiferde 2111	+6	+135	+141	-35	-94	+119	+41	+15	+37	+20	+38
Heidberg 2120	-117	+439	+464	-90	-118	+339	+143	-5	+55	+70	+70
Melverode 2121	-116	+147	+150	-93	-131	+181	+49	+7	+35	+41	+61
Mastbruch 2130	-9	+18	+17	+0	-14	+27	+1	-3	+1	+5	+0
Rautheim 2131	-126	+196	+204	-57	-143	+200	+55	+8	+44	+43	+54
Lindbergsiedlung 2132	+145	+261	+260	-2	-65	+143	+35	+10	+34	+25	+80
Südstadt 2133	-81	+145	+150	-70	-120	+183	+39	+10	+27	+26	+55
Mascherode 2134	-61	+119	+124	-44	-175	+237	-2	-19	+47	+23	+57
Weststadt-Nord 2210	-453	+303	+310	-30	-167	+213	+153	-11	+47	+25	+80
Weststadt-Mitte 2211	-519	+211	+241	-168	-255	+272	+246	-16	+67	+39	+56
Weststadt-Ost 2212	-182	+95	+99	-34	-74	+78	+77	-13	+14	+25	+26
Timmerlah 2220	+4	+228	+233	-4	-41	+142	+57	+12	+36	+15	+16
Stiddien 2221	-6	+19	+15	-9	+5	+15	-4	+0	+2	+2	+4
Geitelde 2222	-45	+24	+20	-25	-65	+59	+1	-10	+19	+11	+30
Broitzern 2230	-198	+273	+282	-100	-232	+271	+154	-10	+45	+46	+108
Rüningen 2240	-100	+225	+221	-29	-99	+119	+63	+32	+42	+34	+59
Westl. Ring (Petritor-Nord) 3100	+18	+489	+505	-17	-105	+315	+38	+24	+58	+94	+98
Westl. Ring (Petritor-Ost) 3101	-227	+579	+596	-145	-288	+596	+51	-2	+67	+179	+138
Westl. Ring (Petritor-West) 3102	+23	+202	+209	-14	-157	+223	+27	-2	+34	+44	+54
Westl. Ring (Wilhelmitor-Nord) 3103	-140	+293	+298	-101	-171	+289	+32	-16	+69	+126	+70
Westl. Ring (Wilhelmitor-Süd) 3104	+99	+719	+725	-69	-183	+518	+37	+42	+71	+163	+146
Gartenstadt 3105	-28	+49	+58	-52	-78	+99	+18	-3	+14	+31	+29
Kanzlerfeld 3210	-125	+147	+156	-49	-167	+289	-20	+1	+31	+25	+46
Lehdorf 3211	-171	+283	+300	-103	-301	+479	+13	+3	+51	+73	+85
Lamme 3212	+385	+467	+468	-33	-108	+285	+94	+1	+91	+31	+107
Völkenrode 3213	-13	+38	+43	-45	-91	+110	+10	+5	+16	+6	+32
Watenbüttel 3214	-6	+147	+146	-42	-67	+160	+4	+3	+38	+14	+36
Ölper 3215	-5	+81	+88	-3	-71	+89	-1	+8	+25	+25	+16
Veltenhof 3220	-95	+229	+237	-17	-75	+179	+29	+8	+43	+27	+43
Rühme 3221	-138	+74	+84	-51	-113	+94	+64	-2	+18	+36	+38
Harxbüttel 3230	-20	+39	+40	-3	-27	+60	-11	-5	+11	+9	+6
Thune 3231	-1	+92	+97	-24	-59	+90	+30	+7	+21	+7	+25
Wenden 3232	-79	+167	+178	-55	-118	+158	+56	-2	+45	+20	+74
Schwarzer Berg 3310	-185	+164	+172	-122	-130	+194	+46	+8	+57	+28	+91
Siegfriedviertel 3311	-197	+389	+401	-102	-224	+310	+95	+21	+54	+120	+127
Nördl. Ringgebiet 3312	-98	+572	+584	-220	-343	+697	+22	+6	+67	+156	+199
Kralenriede 3320	-123	+97	+110	-56	-139	+151	+31	+0	+22	+33	+68
Schuntersiedlung 3321	-14	+120	+123	-6	-64	+100	+52	-31	+13	+22	+37

# Europawahl 2019

Stimmenanteile nach

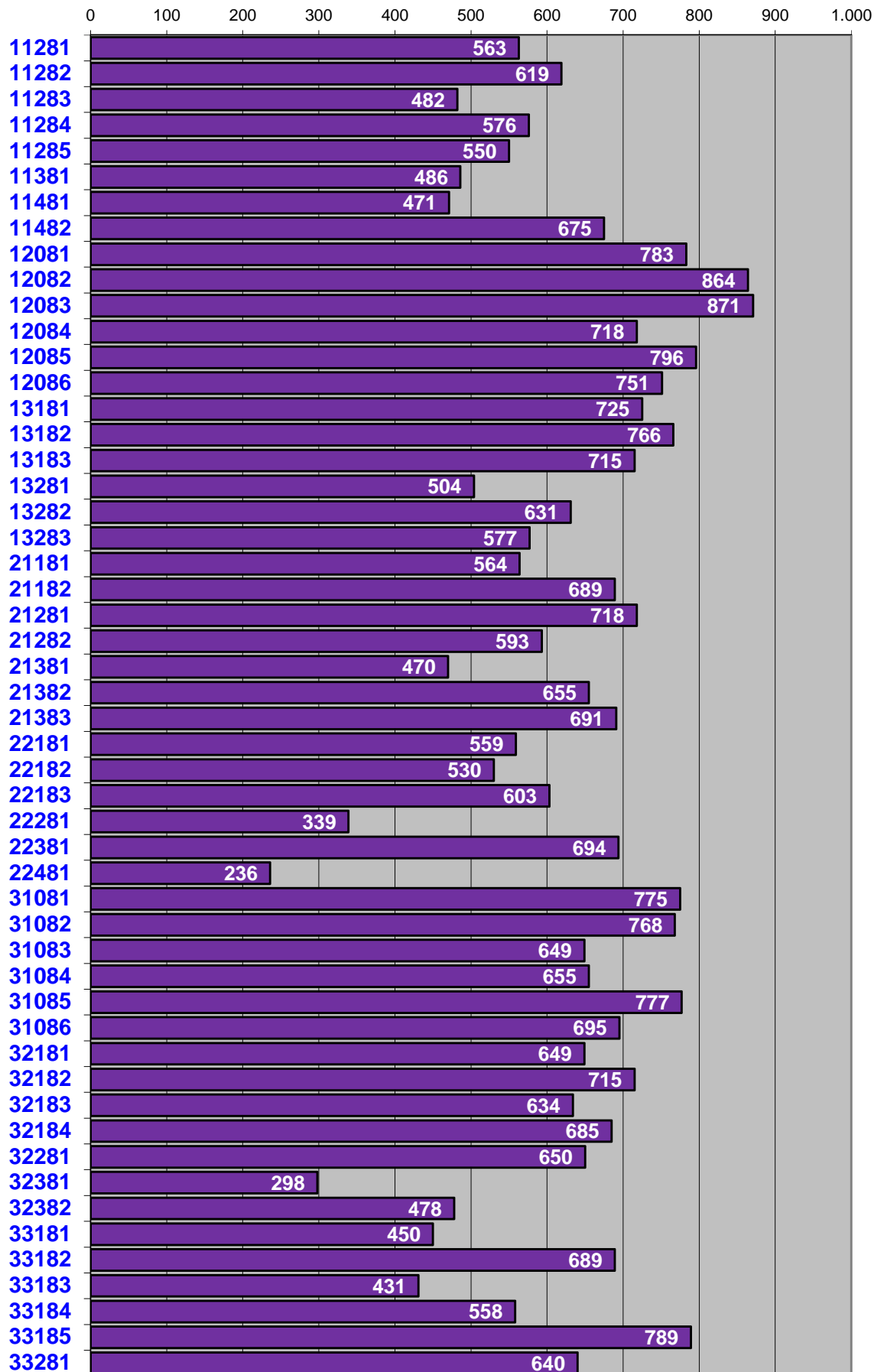
Analysebezirke IV Briefwahlbezirke



# Europawahl 2019

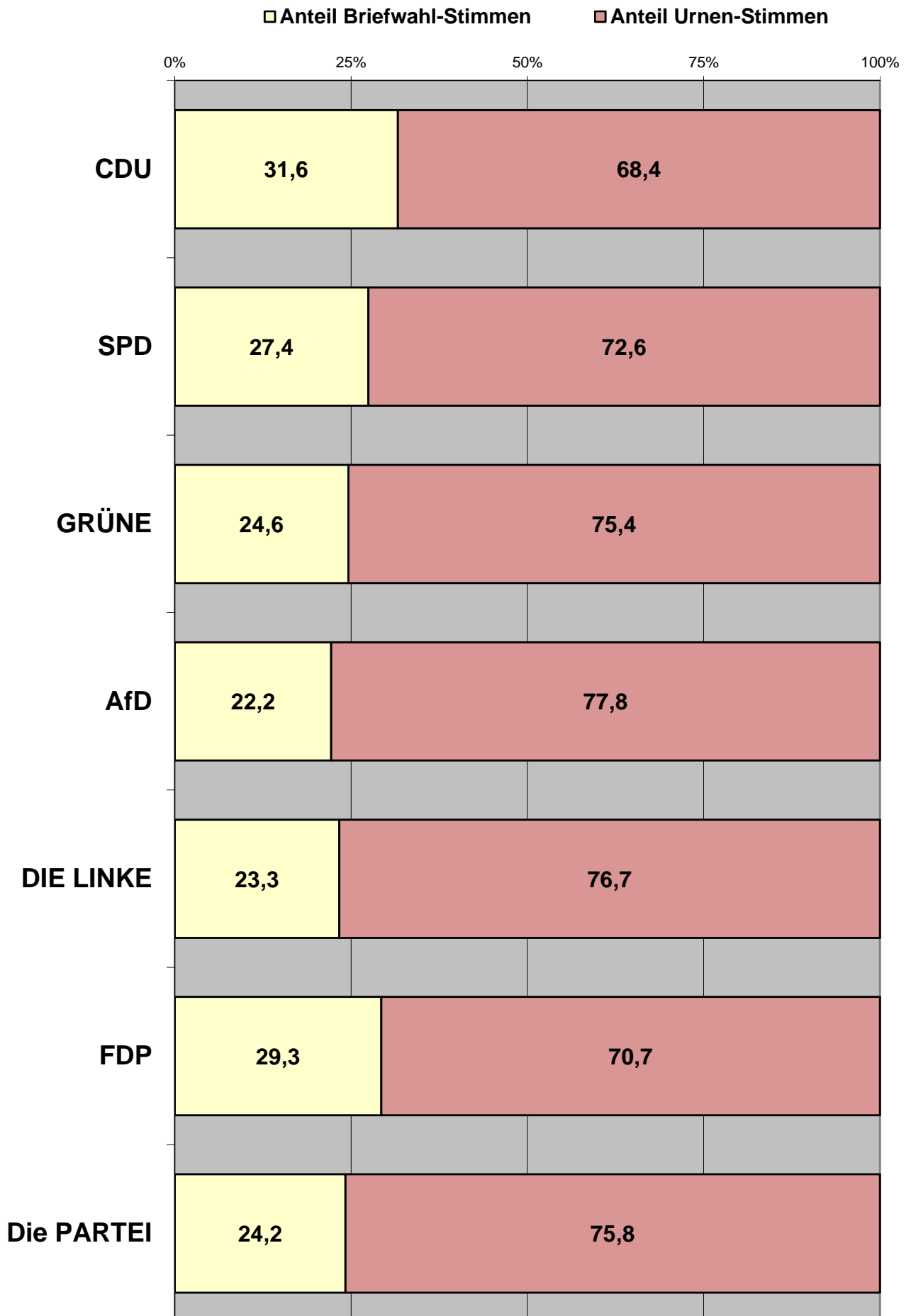
## Analysebezirke IV Briefwahlbezirke

■ Anzahl Briefwähler



# Europawahl 2019

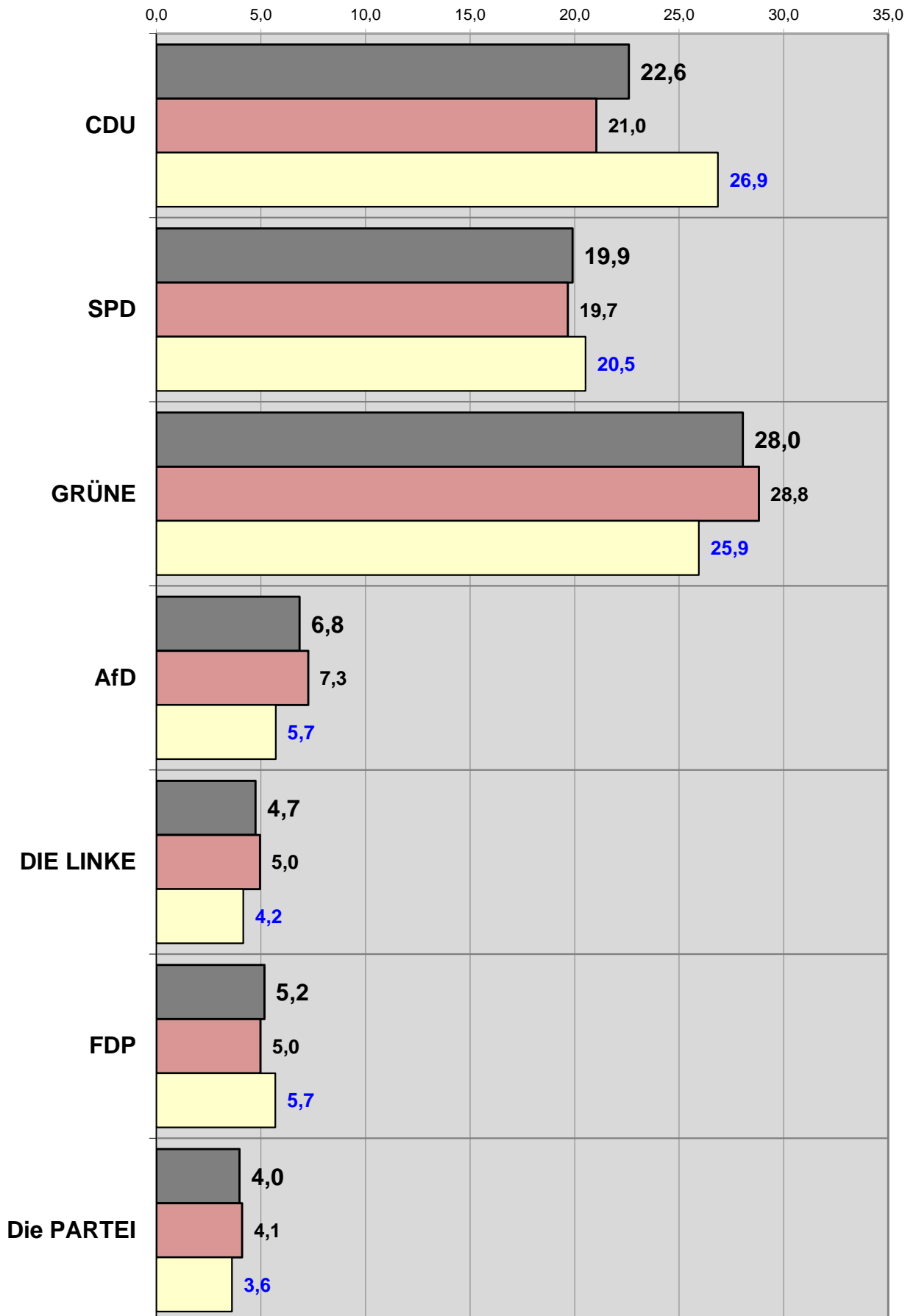
## Anteile von Urnen- und Briefwahlstimmen nach Parteien



# Europawahl 2019

## Stimmenanteil der Parteien an der Urne und bei der Briefwahl

■ Anteil Partei insgesamt   
 ■ Anteil Partei an der Urne   
 ■ Anteil Partei bei der Briefwahl

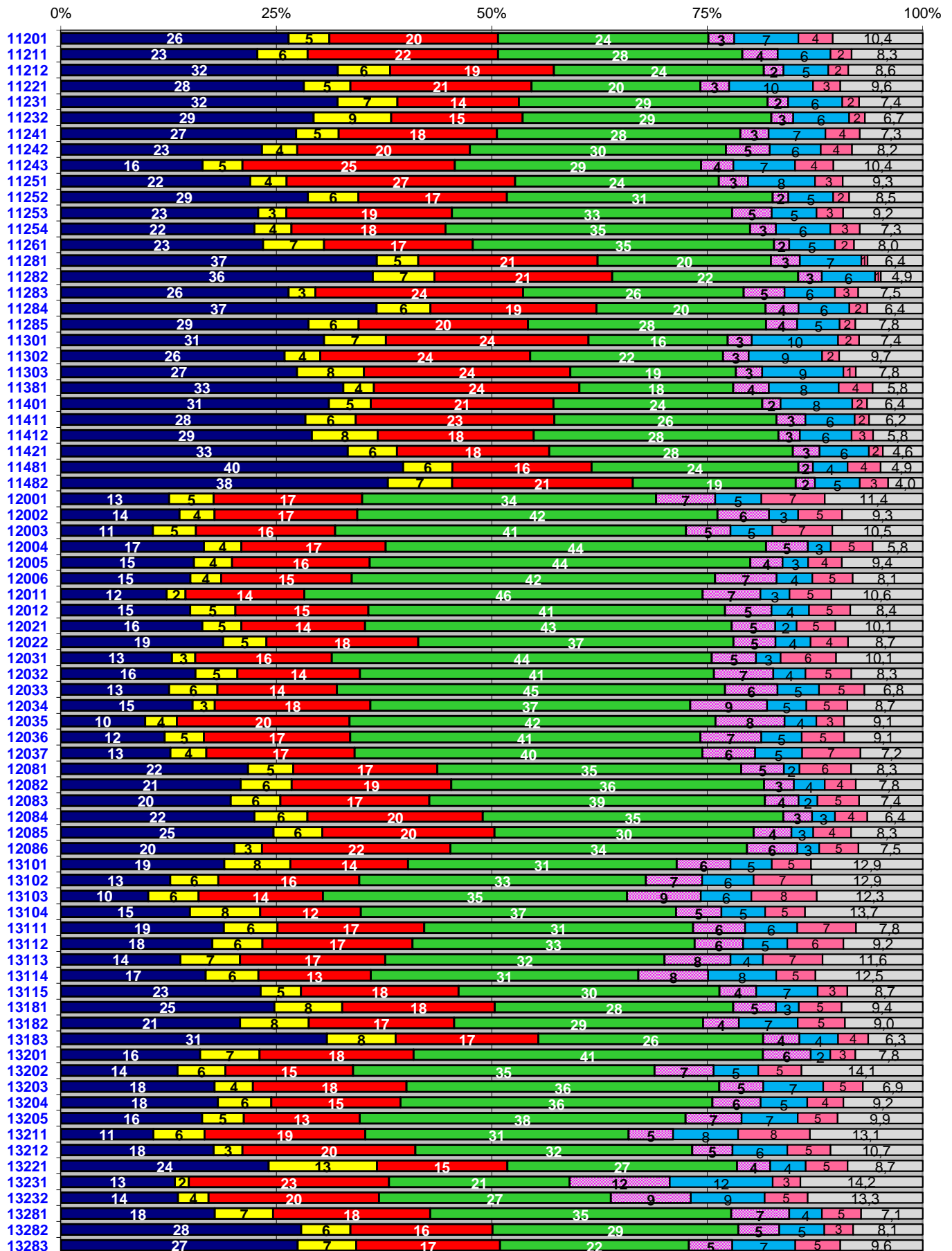




# LTW 1 Braunschweig-Nord

## STIMMENANTEILE:

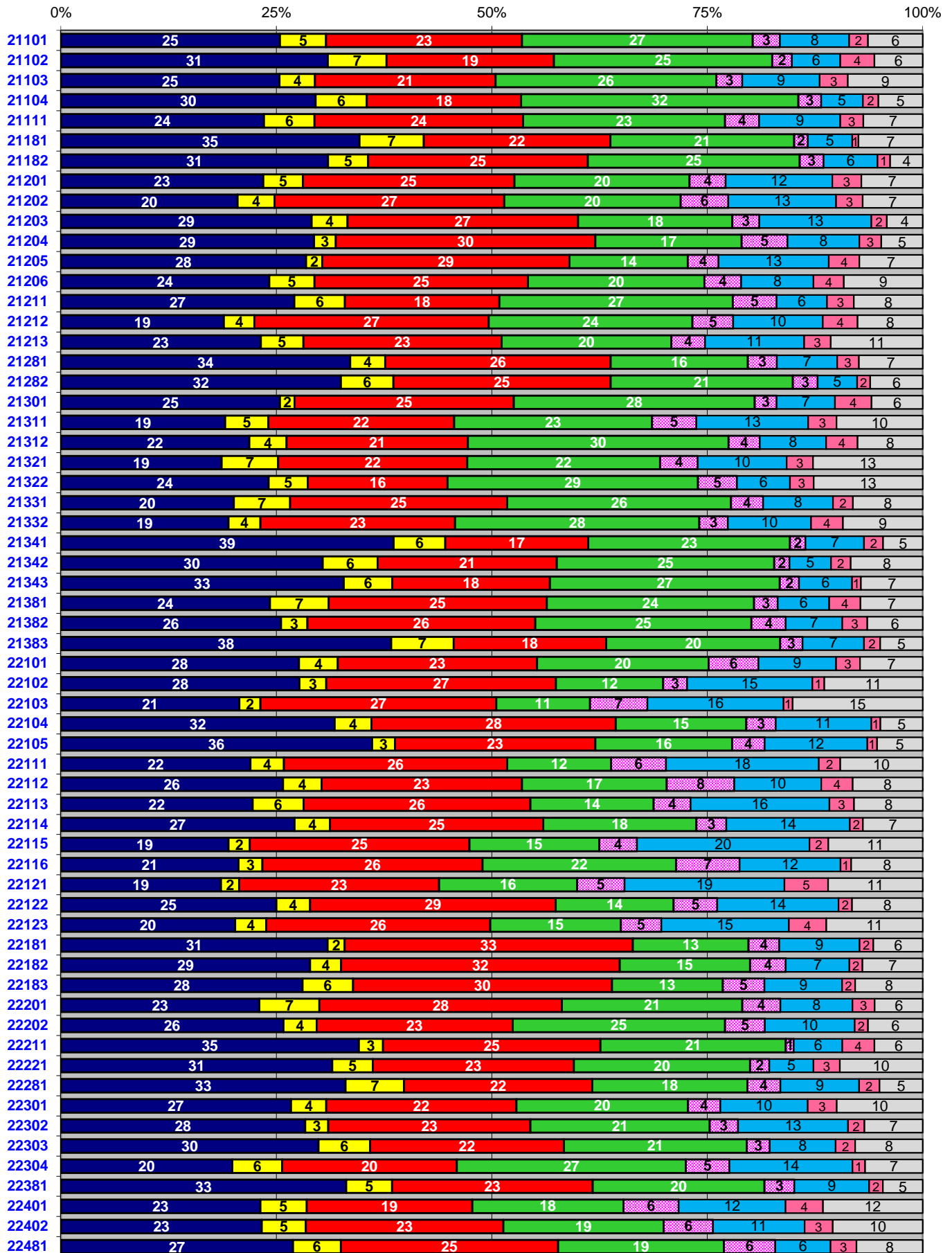
■ CDU ■ FDP ■ SPD ■ GRÜNE ■ DIE LINKE ■ AFD ■ DIE PARTEI ■ Sonstige



Stadt Braunschweig: Europawahl 2019  
 LTW 2 Braunschweig-Süd

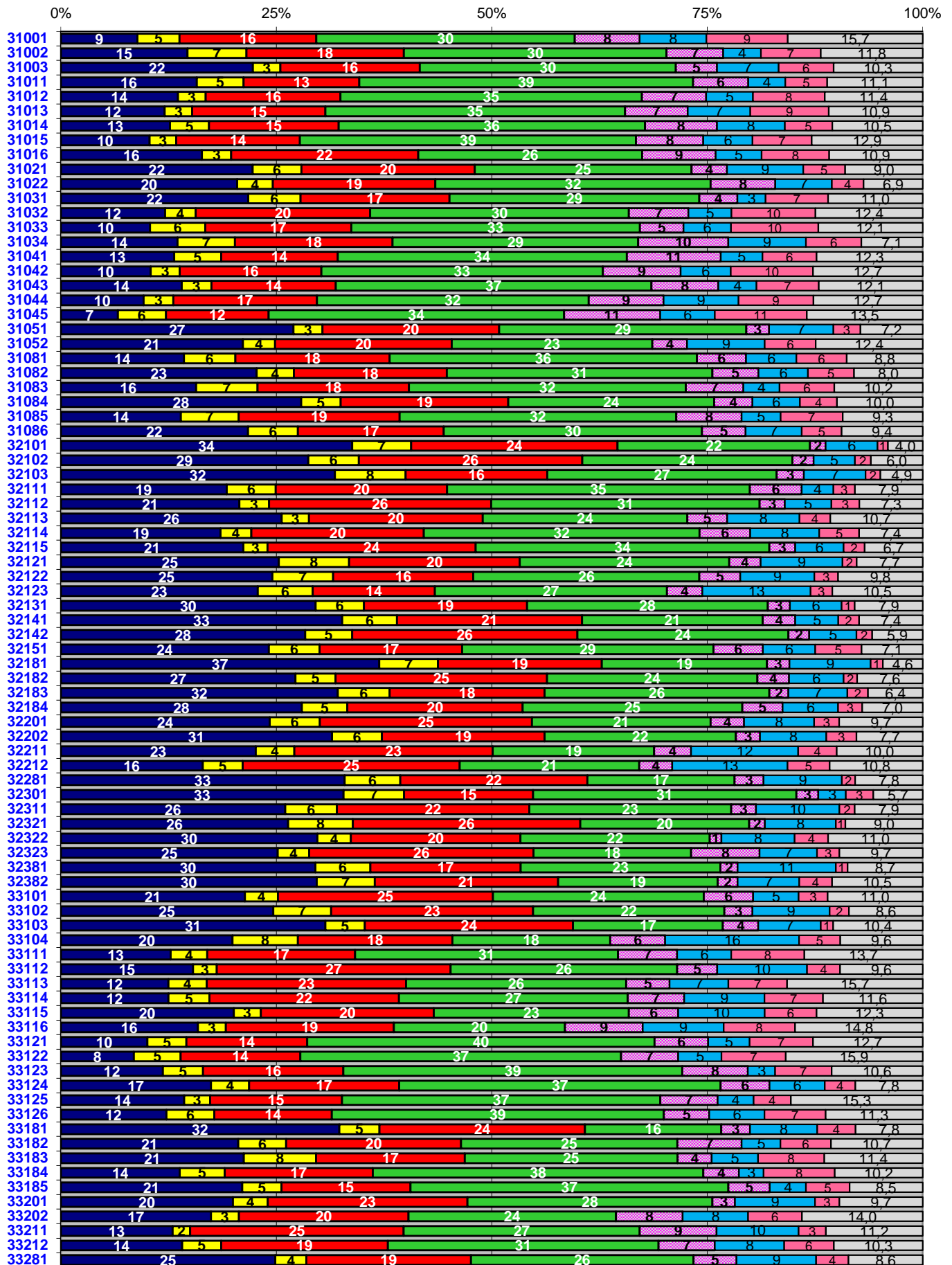
STIMMENANTEILE:

■ CDU ■ FDP ■ SPD ■ GRÜNE ■ DIE LINKE ■ AFD ■ DIE PARTEI □ Sonstige



Stadt Braunschweig: Europawahl 2019  
 LTW 3 Braunschweig-West  
 STIMMENANTEILE:

■ CDU ■ FDP ■ SPD ■ GRÜNE ■ DIE LINKE ■ AfD ■ DIE PARTEI ■ Sonstige



WBZ	Wahlbe- teiligung*	STIMMENANTEILE									WBZ
		CDU	SPD	GRÜNE	AfD	DIE LINKE	FDP	Die PARTEI	Sonst.		
11201	57,4	26,4	19,6	24,4	7,4	3,0	4,7	4,0	10,4	11201	
11211	53,2	22,8	22,1	28,3	6,1	4,1	5,8	2,4	8,3	11211	
11212	54,7	32,1	19,0	24,4	5,2	2,3	6,1	2,3	8,6	11212	
11221	47,2	28,2	21,0	19,6	9,7	3,3	5,4	3,2	9,6	11221	
11231	52,9	32,1	14,1	28,9	6,3	2,4	6,9	2,0	7,4	11231	
11232	46,9	29,3	15,2	28,9	6,5	2,5	9,0	1,8	6,7	11232	
11241	49,1	27,3	18,4	28,2	6,6	3,3	4,9	4,0	7,3	11241	
11242	47,8	23,3	20,0	29,7	5,9	5,1	4,1	3,6	8,2	11242	
11243	47,3	16,4	24,6	28,6	7,1	3,8	4,6	4,5	10,4	11243	
11251	46,1	22,0	26,5	23,6	7,8	3,4	4,2	3,2	9,3	11251	
11252	48,7	28,6	17,3	30,8	5,2	1,8	5,9	1,8	8,5	11252	
11253	47,2	22,9	19,2	32,5	5,2	4,6	3,3	3,1	9,2	11253	
11254	50,0	22,5	17,9	35,3	6,3	3,0	4,3	3,4	7,3	11254	
11261	54,6	23,5	17,3	35,0	5,3	1,8	7,1	2,2	8,0	11261	
11281		36,7	20,8	20,1	7,1	3,4	4,8	0,7	6,4	11281	
11282		36,2	20,6	21,6	6,2	2,8	7,1	0,6	4,9	11282	
11283		26,4	24,1	25,6	5,8	4,8	3,1	2,7	7,5	11283	
11284		36,6	19,3	19,6	5,9	3,8	6,3	2,1	6,4	11284	
11285		28,7	19,6	27,6	4,9	3,6	5,8	1,8	7,8	11285	
11301	52,1	30,5	23,5	16,1	10,0	2,8	7,2	2,5	7,4	11301	
11302	51,9	25,9	24,4	22,4	8,5	3,0	4,2	2,0	9,7	11302	
11303	51,3	27,4	23,9	19,2	9,4	3,1	7,8	1,4	7,8	11303	
11381		32,8	23,9	17,8	8,1	4,1	3,5	3,9	5,8	11381	
11401	59,5	31,1	21,2	24,2	8,3	2,1	4,9	1,7	6,4	11401	
11411	53,8	28,4	23,1	25,8	5,7	3,4	5,8	1,7	6,2	11411	
11412	49,8	29,1	18,1	28,4	6,0	2,5	7,6	2,5	5,8	11412	
11421	56,7	33,3	17,7	28,3	5,7	3,1	5,7	1,6	4,6	11421	
11481		39,7	16,1	24,0	4,0	1,7	5,7	3,8	4,9	11481	
11482		37,9	21,0	18,9	5,2	2,2	7,4	3,3	4,0	11482	
12001	46,5	12,5	17,2	34,1	5,4	6,9	5,2	7,4	11,4	12001	
12002	52,0	13,8	16,6	41,8	3,4	6,0	4,1	5,1	9,3	12002	
12003	51,9	10,7	16,2	40,7	4,8	5,2	5,0	6,9	10,5	12003	
12004	58,9	16,6	16,7	44,1	2,6	4,9	4,3	4,9	5,8	12004	
12005	61,3	15,4	16,0	44,2	3,0	3,8	4,4	3,9	9,4	12005	
12006	58,1	15,0	15,2	42,1	4,1	7,2	3,6	4,7	8,1	12006	
12011	48,6	12,3	13,8	46,2	3,4	6,7	2,2	4,9	10,6	12011	
12012	49,9	15,0	15,4	41,4	4,3	5,4	5,2	4,8	8,4	12012	
12021	50,3	16,4	14,4	42,5	2,5	5,1	4,5	4,5	10,1	12021	
12022	50,4	18,8	17,6	36,6	4,1	4,9	5,0	4,3	8,7	12022	
12031	59,2	12,9	15,9	44,1	2,8	5,2	2,7	6,4	10,1	12031	
12032	56,0	15,6	14,2	41,1	3,8	6,9	4,8	5,3	8,3	12032	
12033	55,7	12,5	13,9	45,0	4,8	6,1	5,6	5,3	6,8	12033	
12034	52,3	15,3	18,1	37,1	4,6	8,9	2,6	4,8	8,7	12034	
12035	58,4	9,8	20,0	42,5	3,7	8,0	3,7	3,2	9,1	12035	
12036	54,7	12,0	17,0	40,6	4,7	7,1	4,5	4,9	9,1	12036	
12037	47,8	12,7	17,2	40,4	5,5	6,1	4,2	6,8	7,2	12037	
12081		21,7	16,7	35,2	1,8	5,0	5,2	6,0	8,3	12081	
12082		20,9	18,5	36,3	3,6	3,5	5,9	3,6	7,8	12082	
12083		19,7	17,3	38,9	2,2	3,9	5,8	4,8	7,4	12083	
12084		22,5	20,4	34,9	2,6	3,3	6,1	3,8	6,4	12084	
12085		24,7	20,0	30,1	2,5	4,4	5,7	4,4	8,3	12085	
12086		20,1	21,9	34,4	2,5	5,9	3,2	4,5	7,5	12086	
13101	42,8	18,9	13,7	31,2	4,8	6,2	7,7	4,6	12,9	13101	
13102	42,8	12,7	16,3	33,3	6,0	6,5	5,6	6,7	12,9	13102	
13103	39,6	10,1	14,4	35,3	5,8	8,6	5,8	7,6	12,3	13103	
13104	42,1	15,0	11,7	36,6	5,1	5,3	8,1	4,6	13,7	13104	
13111	43,7	18,9	17,0	31,2	6,0	6,0	6,2	6,8	7,8	13111	
13112	44,3	17,6	17,4	32,8	5,1	5,6	5,8	6,5	9,2	13112	
13113	45,2	13,9	16,9	32,4	3,7	7,7	6,9	6,9	11,6	13113	
13114	46,2	16,8	13,0	31,0	7,9	8,1	6,1	4,5	12,5	13114	
13115	42,2	23,2	18,3	30,3	7,1	4,3	4,7	3,5	8,7	13115	
13181		24,8	17,7	27,7	2,6	5,0	7,9	5,0	9,4	13181	
13182		20,8	16,9	28,9	6,8	4,2	8,0	5,5	9,0	13182	
13183		30,9	16,5	26,1	4,5	4,2	8,0	3,5	6,3	13183	
13201	57,4	16,2	17,9	40,5	2,3	5,6	6,9	2,9	7,8	13201	
13202	49,4	13,5	14,8	35,0	5,2	6,9	5,6	5,0	14,1	13202	
13203	48,7	17,8	17,8	36,3	6,9	5,1	4,5	4,6	6,9	13203	
13204	53,8	18,2	15,0	36,2	5,4	5,6	6,2	4,2	9,2	13204	
13205	46,7	16,4	13,4	37,8	6,5	6,5	4,8	4,6	9,9	13205	
13211	38,0	10,7	18,7	30,6	7,5	5,2	6,0	8,3	13,1	13211	
13212	44,1	17,7	20,1	32,1	6,4	4,7	3,3	5,0	10,7	13212	
13221	49,3	24,1	15,1	26,7	4,1	3,8	12,6	4,9	8,7	13221	
13231	31,9	13,2	23,2	21,0	11,9	11,6	1,6	3,2	14,2	13231	
13232	40,7	13,6	19,8	26,9	8,6	9,3	3,6	5,0	13,3	13232	
13281		17,9	18,3	34,9	3,8	6,7	6,7	4,6	7,1	13281	
13282		27,9	16,5	28,5	5,2	4,8	5,7	3,3	8,1	13282	
13283		27,5	16,7	21,9	7,3	5,0	6,8	5,2	9,6	13283	

WBZ	Wahlbe- teiligung*	STIMMENANTEILE								WBZ
		CDU	SPD	GRÜNE	AfD	DIE LINKE	FDP	Die PARTEI	Sonst.	
21101	49,8	25,4	22,7	26,8	8,0	3,2	5,4	2,2	6,4	21101
21102	54,8	31,0	19,4	25,3	5,6	2,3	6,8	3,9	5,6	21102
21103	54,5	25,4	20,9	25,6	9,0	3,0	4,1	3,3	8,7	21103
21104	55,3	29,5	17,9	32,2	4,9	2,6	6,0	1,8	5,1	21104
21111	52,8	23,6	24,2	23,4	9,4	3,9	5,9	2,7	6,9	21111
21181		34,6	21,7	21,3	5,2	1,6	7,5	0,7	7,5	21181
21182		31,0	25,5	24,6	6,3	2,8	4,7	1,5	3,8	21182
21201	46,3	23,5	24,5	20,3	12,4	4,2	4,6	3,4	7,1	21201
21202	45,9	20,5	26,6	20,5	12,5	5,5	4,3	3,1	7,0	21202
21203	40,8	29,1	26,8	17,9	13,0	3,1	4,2	1,8	4,2	21203
21204	44,3	29,4	30,1	17,0	8,4	5,3	2,5	2,5	4,8	21204
21205	37,5	28,4	28,7	13,7	12,8	3,6	1,9	3,6	7,3	21205
21206	44,2	24,2	24,8	20,5	8,4	4,3	5,3	3,5	9,2	21206
21211	50,7	27,1	17,9	27,1	5,8	5,1	5,8	3,1	8,0	21211
21212	45,3	18,9	27,2	23,6	10,4	4,7	3,5	4,0	7,6	21212
21213	49,2	23,2	23,0	19,7	11,5	3,9	4,9	3,1	10,7	21213
21281		33,6	26,2	15,9	7,0	3,4	4,1	2,5	7,4	21281
21282		32,5	25,2	21,2	4,6	2,9	6,1	1,5	6,1	21282
21301	42,8	25,4	25,4	28,0	6,8	2,5	1,7	4,2	5,9	21301
21311	49,1	19,1	21,6	23,0	13,0	5,2	5,0	3,3	10,0	21311
21312	52,7	21,9	21,1	30,2	7,7	3,6	4,3	3,6	7,6	21312
21321	46,2	18,6	21,9	22,4	10,3	4,4	6,6	3,1	12,7	21321
21322	52,8	24,1	16,2	29,1	6,1	4,5	4,5	2,8	12,6	21322
21331	53,1	20,1	25,2	26,0	8,1	3,7	6,5	2,3	8,1	21331
21332	54,0	19,4	22,6	28,3	9,6	3,3	3,7	3,7	9,3	21332
21341	51,7	38,6	16,6	23,4	6,8	1,8	6,0	2,2	4,6	21341
21342	55,8	30,4	20,8	25,2	4,8	1,8	6,4	2,3	8,3	21342
21343	53,2	32,8	18,3	26,7	6,2	2,2	5,6	1,0	7,2	21343
21381		24,3	25,3	24,0	6,0	2,8	6,8	3,6	7,2	21381
21382		25,5	26,5	25,1	6,6	4,0	3,1	2,9	6,4	21382
21383		38,3	17,7	20,2	7,1	2,6	7,3	1,9	4,9	21383
22101	36,1	27,6	23,1	19,9	9,0	5,8	4,5	2,8	7,3	22101
22102	27,7	27,7	26,6	12,5	14,5	2,8	3,1	1,4	11,4	22102
22103	23,8	20,7	27,4	10,9	15,8	6,7	2,5	1,1	15,1	22103
22104	39,6	31,8	28,4	15,1	11,1	3,4	4,3	1,1	4,9	22104
22105	46,5	36,1	23,3	15,9	11,9	3,8	2,6	1,1	5,3	22105
22111	26,8	22,0	25,9	12,1	17,7	6,4	3,9	2,5	9,6	22111
22112	28,2	25,8	23,2	16,8	10,1	7,8	4,5	3,6	8,1	22112
22113	38,4	22,2	26,3	14,3	16,1	4,3	5,9	2,9	8,0	22113
22114	38,1	27,1	24,7	17,8	14,3	3,5	4,1	1,5	6,9	22114
22115	32,8	19,5	25,5	15,1	20,0	4,4	2,5	2,2	11,0	22115
22116	30,4	20,6	25,5	22,5	11,7	7,4	2,8	1,2	8,3	22116
22121	21,1	18,6	23,2	16,0	18,6	5,5	2,1	5,1	11,0	22121
22122	28,4	25,0	28,5	13,7	14,1	5,1	3,9	1,6	8,2	22122
22123	26,4	20,2	26,0	15,2	14,8	4,7	3,6	4,3	11,2	22123
22181		30,9	33,5	13,4	9,3	3,6	2,0	1,6	5,7	22181
22182		28,9	32,3	15,1	7,4	4,2	3,6	1,5	7,0	22182
22183		28,0	30,1	12,9	9,0	4,8	5,8	1,5	7,8	22183
22201	50,6	23,0	28,1	20,9	8,4	4,4	7,0	2,6	5,6	22201
22202	57,0	25,8	22,7	24,7	10,4	4,6	3,9	1,5	6,4	22202
22211	63,1	34,6	25,2	21,5	5,6	0,9	2,8	3,7	5,6	22211
22221	55,3	31,5	23,3	20,4	5,1	2,2	4,7	3,1	9,6	22221
22281		33,0	21,8	18,0	9,1	3,8	6,8	2,4	5,0	22281
22301	45,8	26,7	22,1	19,9	10,1	3,7	4,1	3,4	10,0	22301
22302	51,6	28,3	23,5	20,8	12,8	3,3	2,7	1,9	6,8	22302
22303	51,7	29,9	22,5	21,2	7,6	2,7	6,0	2,3	7,8	22303
22304	49,2	19,9	20,3	26,6	14,3	5,1	5,8	1,4	6,7	22304
22381		33,1	23,3	19,9	8,7	3,5	5,3	1,6	4,6	22381
22401	44,9	23,1	19,2	17,6	12,4	6,4	5,4	4,3	11,6	22401
22402	42,3	23,3	22,9	18,6	10,6	5,7	5,1	3,3	10,4	22402
22481		26,9	25,2	19,2	6,4	6,0	5,6	3,0	7,7	22481
31001	39,8	8,9	15,8	30,0	7,7	7,5	4,9	9,4	15,7	31001
31002	44,5	14,7	18,3	30,5	4,4	6,6	6,8	7,0	11,8	31002
31003	38,5	22,3	16,2	29,7	7,2	4,8	3,2	6,4	10,3	31003
31011	44,5	15,8	13,4	38,7	4,3	6,4	5,4	4,9	11,1	31011
31012	46,1	13,6	15,6	35,0	5,4	7,5	3,2	8,3	11,4	31012
31013	39,0	12,0	15,5	34,8	7,3	7,3	3,2	9,1	10,9	31013
31014	36,9	12,6	15,0	35,6	7,9	8,4	4,5	5,5	10,5	31014
31015	47,8	10,3	14,4	39,0	5,7	7,8	3,1	6,9	12,9	31015
31016	44,4	16,4	21,7	26,0	5,3	8,5	3,4	7,8	10,9	31016
31021	46,5	22,3	20,1	25,2	8,8	4,1	5,6	4,9	9,0	31021
31022	47,6	20,4	18,8	31,9	6,5	7,5	4,2	3,7	6,9	31022
31031	38,1	21,7	17,3	29,0	3,3	4,4	6,1	7,2	11,0	31031
31032	45,1	12,1	20,2	30,0	5,0	6,9	3,6	9,8	12,4	31032
31033	42,9	10,4	17,0	33,5	5,5	5,1	6,4	10,1	12,1	31033
31034	38,6	13,5	18,3	28,5	9,0	10,5	6,7	6,4	7,1	31034
31041	42,7	13,1	13,5	33,5	4,8	10,9	5,5	6,3	12,3	31041

WBZ	Wahlbe- teiligung*	STIMMENANTEILE								WBZ
		CDU	SPD	GRÜNE	AfD	DIE LINKE	FDP	Die PARTEI	Sonst.	
31042	48,7	10,4	16,4	32,7	5,8	9,0	3,4	9,5	12,7	31042
31043	48,0	14,0	14,4	36,6	4,4	7,8	3,5	7,2	12,1	31043
31044	46,2	9,6	16,7	31,5	8,7	8,7	3,4	8,7	12,7	31044
31045	40,5	6,6	11,9	34,3	6,3	11,2	5,6	10,7	13,5	31045
31051	55,3	27,0	20,5	28,7	7,5	2,7	3,4	3,1	7,2	31051
31052	44,8	21,1	20,5	23,3	9,0	4,0	3,7	5,9	12,4	31052
31081		14,3	17,9	35,7	5,8	5,7	6,0	5,8	8,8	31081
31082		22,7	17,8	30,8	5,7	5,4	4,3	5,4	8,0	31082
31083		15,7	17,5	32,1	4,2	6,7	7,1	6,4	10,2	31083
31084		27,9	19,4	23,9	5,5	4,4	4,6	4,3	10,0	31084
31085		13,9	18,7	32,1	4,5	7,6	6,7	7,2	9,3	31085
31086		21,7	16,9	30,0	6,5	5,1	5,8	4,6	9,4	31086
32101	57,0	33,8	23,9	22,3	6,0	1,8	6,8	1,2	4,0	32101
32102	62,7	28,7	25,9	24,4	4,8	2,5	5,9	1,9	6,0	32102
32103	59,4	31,8	16,4	26,6	7,2	3,2	8,2	1,7	4,9	32103
32111	51,7	19,2	19,9	35,1	3,7	6,0	5,7	2,5	7,9	32111
32112	47,2	20,7	25,8	31,2	5,4	2,9	3,4	3,3	7,3	32112
32113	45,7	25,6	20,2	23,7	8,4	4,6	3,2	3,6	10,7	32113
32114	43,9	18,5	20,0	32,0	8,0	5,9	3,6	4,6	7,4	32114
32115	52,5	21,2	24,2	34,1	5,6	3,0	2,8	2,4	6,7	32115
32121	54,2	25,3	19,8	24,3	9,5	3,7	8,2	1,7	7,7	32121
32122	51,9	24,5	16,3	26,2	8,6	4,8	7,1	2,8	9,8	32122
32123	49,3	22,8	14,2	26,9	12,6	4,1	6,4	2,5	10,5	32123
32131	54,5	29,6	18,9	27,9	6,0	2,6	5,6	1,5	7,9	32131
32141	49,1	32,6	21,5	21,0	5,0	3,8	6,4	2,4	7,4	32141
32142	53,3	28,3	26,1	24,5	5,5	2,4	5,5	1,8	5,9	32142
32151	52,4	24,1	16,5	29,2	6,1	5,7	5,9	5,4	7,1	32151
32181		36,9	19,0	19,2	9,4	2,6	6,8	1,4	4,6	32181
32182		27,2	24,5	24,4	6,3	3,7	4,7	1,6	7,6	32182
32183		32,1	18,0	26,1	6,8	2,2	6,0	2,4	6,4	32183
32184		28,0	20,4	25,5	6,4	4,7	5,3	2,8	7,0	32184
32201	45,6	24,2	24,6	20,7	8,1	3,9	5,8	2,9	9,7	32201
32202	51,3	31,5	18,9	22,2	7,7	2,8	5,8	3,5	7,7	32202
32211	42,1	22,6	23,0	18,7	12,4	4,3	4,5	4,5	10,0	32211
32212	37,2	16,5	25,2	20,8	13,4	3,9	4,6	4,9	10,8	32212
32281		32,9	21,7	17,1	9,1	3,4	6,5	1,5	7,8	32281
32301	59,0	32,8	15,0	30,6	3,2	2,5	7,0	3,2	5,7	32301
32311	54,6	26,0	22,3	23,4	9,7	2,9	6,0	1,8	7,9	32311
32321	48,8	26,4	26,4	19,6	8,2	1,8	7,5	1,1	9,0	32321
32322	44,0	29,7	19,7	22,0	8,5	1,4	3,9	3,9	11,0	32322
32323	45,5	25,2	26,0	18,3	6,7	8,0	3,7	2,6	9,7	32323
32381		29,5	17,4	23,2	11,4	2,0	6,4	1,3	8,7	32381
32382		29,7	21,3	18,5	7,2	2,3	6,7	3,8	10,5	32382
33101	45,9	21,3	24,9	24,5	5,3	5,8	3,8	3,4	11,0	33101
33102	49,0	24,6	23,4	22,2	9,0	3,3	6,7	2,2	8,6	33102
33103	44,8	30,7	24,2	17,4	7,2	4,1	4,6	1,4	10,4	33103
33104	32,2	19,9	17,9	18,3	15,5	6,4	7,6	4,8	9,6	33104
33111	45,9	12,7	17,2	30,5	6,3	6,9	4,2	8,5	13,7	33111
33112	37,3	15,3	27,1	26,3	10,4	4,7	2,7	3,8	9,6	33112
33113	38,7	12,5	23,1	25,5	6,8	5,0	4,5	6,8	15,7	33113
33114	39,5	12,5	22,0	26,5	9,3	6,6	4,8	6,8	11,6	33114
33115	42,0	20,1	20,1	22,6	10,0	5,7	3,2	6,0	12,3	33115
33116	30,9	15,9	19,5	19,9	9,4	9,0	3,2	8,3	14,8	33116
33121	54,1	10,0	14,0	40,3	4,8	6,2	4,5	7,4	12,7	33121
33122	43,3	8,5	13,9	37,2	5,0	6,6	5,4	7,4	15,9	33122
33123	46,7	11,8	16,3	39,3	3,2	7,6	4,7	6,6	10,6	33123
33124	48,8	17,4	17,4	37,3	6,4	5,7	4,4	3,6	7,8	33124
33125	54,1	14,3	15,3	36,9	4,2	6,7	3,0	4,3	15,3	33125
33126	52,8	12,2	13,6	38,5	6,4	5,3	5,6	7,1	11,3	33126
33181		32,3	23,8	15,8	7,8	3,3	4,7	4,5	7,8	33181
33182		20,6	20,3	25,1	4,5	7,4	5,5	5,8	10,7	33182
33183		21,2	17,2	24,7	5,4	4,0	8,4	7,7	11,4	33183
33184		13,8	17,2	38,4	2,9	4,1	5,2	8,2	10,2	33184
33185		21,0	15,0	36,9	4,2	4,8	4,6	5,1	8,5	33185
33201	43,5	20,0	23,2	28,4	9,3	2,6	4,0	2,8	9,7	33201
33202	39,9	17,4	19,7	24,1	7,6	7,8	3,2	6,3	14,0	33202
33211	56,7	13,0	24,8	27,4	9,5	8,9	2,0	3,2	11,2	33211
33212	53,8	14,1	19,3	31,4	8,0	6,5	4,5	5,8	10,3	33212
33281		24,9	19,1	25,8	9,2	5,0	3,6	3,8	8,6	33281
BS	64,2	22,6	19,9	28,0	6,8	4,7	5,2	1,0	8,7	BS
Max.	63,1	39,7	33,5	46,2	20,0	11,6	12,6	10,7	15,9	Max.
Min.	21,1	6,6	11,7	10,9	1,8	0,9	1,6	0,6	3,8	Min.



WBZ	Wahlberechtigte	Wähler	ANZAHL										WBZ
			Gültige Stimmen	CDU	SPD	GRÜNE	AfD	DIE LINKE	FDP	Die PARTEI	Sonstige		
11201	1224	703	700	185	137	171	52	21	33	28	73	11201	
11211	1328	707	702	160	155	199	43	29	41	17	58	11211	
11212	1277	699	694	223	132	169	36	16	42	16	60	11212	
11221	1345	635	628	177	132	123	61	21	34	20	60	11221	
11231	872	461	461	148	65	133	29	11	32	9	34	11231	
11232	924	433	433	127	66	125	28	11	39	8	29	11232	
11241	872	428	425	116	78	120	28	14	21	17	31	11241	
11242	1277	611	609	142	122	181	36	31	25	22	50	11242	
11243	1189	562	560	92	138	160	40	21	26	25	58	11243	
11251	1291	595	592	130	157	140	46	20	25	19	55	11251	
11252	1229	598	597	171	103	184	31	11	35	11	51	11252	
11253	1106	522	520	119	100	169	27	24	17	16	48	11253	
11254	1399	700	699	157	125	247	44	21	30	24	51	11254	
11261	414	226	226	53	39	79	12	4	16	5	18	11261	
11281	0	563	562	206	117	113	40	19	27	4	36	11281	
11282	0	619	616	223	127	133	38	17	44	4	30	11282	
11283	0	482	481	127	116	123	28	23	15	13	36	11283	
11284		576	576	211	111	113	34	22	36	12	37	11284	
11285		550	550	158	108	152	27	20	32	10	43	11285	
11301	1096	571	570	174	134	92	57	16	41	14	42	11301	
11302	976	507	505	131	123	113	43	15	21	10	49	11302	
11303	964	495	489	134	117	94	46	15	38	7	38	11303	
11381	0	486	482	158	115	86	39	20	17	19	28	11381	
11401	1179	701	698	217	148	169	58	15	34	12	45	11401	
11411	1447	778	772	219	178	199	44	26	45	13	48	11411	
11412	1607	800	800	233	145	227	48	20	61	20	46	11412	
11421	1299	737	736	245	130	208	42	23	42	12	34	11421	
11481	0	471	471	187	76	113	19	8	27	18	23	11481	
11482		675	672	255	141	127	35	15	50	22	27	11482	
12001	1290	600	598	75	103	204	32	41	31	44	68	12001	
12002	1090	567	567	78	94	237	19	34	23	29	53	12002	
12003	1198	622	619	66	100	252	30	32	31	43	65	12003	
12004	1304	768	759	126	127	335	20	37	33	37	44	12004	
12005	1218	747	745	115	119	329	22	28	33	29	70	12005	
12006	1254	728	726	109	110	306	30	52	26	34	59	12006	
12011	1227	596	595	73	82	275	20	40	13	29	63	12011	
12012	1336	667	667	100	103	276	29	36	35	32	56	12012	
12021	1454	731	731	120	105	311	18	37	33	33	74	12021	
12022	1465	739	738	139	130	270	30	36	37	32	64	12022	
12031	1320	781	776	100	123	342	22	40	21	50	78	12031	
12032	1146	642	640	100	91	263	24	44	31	34	53	12032	
12033	1093	609	606	76	84	273	29	37	34	32	41	12033	
12034	967	506	504	77	91	187	23	45	13	24	44	12034	
12035	1069	624	624	61	125	265	23	50	23	20	57	12035	
12036	1370	749	748	90	127	304	35	53	34	37	68	12036	
12037	1302	623	622	79	107	251	34	38	26	42	45	12037	
12081	0	783	783	170	131	276	14	39	41	47	65	12081	
12082	0	864	863	180	160	313	31	30	51	31	67	12082	
12083	0	871	868	171	150	338	19	34	50	42	64	12083	
12084	0	718	717	161	146	250	19	24	44	27	46	12084	
12085		796	795	196	159	239	20	35	45	35	66	12085	
12086		751	750	151	164	258	19	44	24	34	56	12086	
13101	974	417	417	79	57	130	20	26	32	19	54	13101	
13102	1220	522	520	66	85	173	31	34	29	35	67	13102	
13103	1297	514	513	52	74	181	30	44	30	39	63	13103	
13104	1084	456	454	68	53	166	23	24	37	21	62	13104	
13111	1216	531	529	100	90	165	32	32	33	36	41	13111	
13112	1328	588	586	103	102	192	30	33	34	38	54	13112	
13113	1186	536	534	74	90	173	20	41	37	37	62	13113	
13114	1097	507	506	85	66	157	40	41	31	23	63	13114	
13115	1169	493	492	114	90	149	35	21	23	17	43	13115	
13181	0	725	723	179	128	200	19	36	57	36	68	13181	
13182	0	766	765	159	129	221	52	32	61	42	69	13182	
13183		715	713	220	118	186	32	30	57	25	45	13183	
13201	1315	755	755	122	135	306	17	42	52	22	59	13201	
13202	1104	545	540	73	80	189	28	37	30	27	76	13202	
13203	1247	607	606	108	108	220	42	31	27	28	42	13203	
13204	931	501	500	91	75	181	27	28	31	21	46	13204	
13205	1026	479	476	78	64	180	31	31	23	22	47	13205	
13211	665	253	252	27	47	77	19	13	15	21	33	13211	
13212	681	300	299	53	60	96	19	14	10	15	32	13212	
13221	793	391	390	94	59	104	16	15	49	19	34	13221	
13231	995	317	310	41	72	65	37	36	5	10	44	13231	
13232	1040	423	420	57	83	113	36	39	15	21	56	13232	
13281	0	504	504	90	92	176	19	34	34	23	36	13281	
13282	0	631	631	176	104	180	33	30	36	21	51	13282	
13283		577	575	158	96	126	42	29	39	30	55	13283	

WBZ	Wahlberechtigte	Wähler	ANZAHL										WBZ
			Gültige Stimmen	CDU	SPD	GRÜNE	AfD	DIE LINKE	FDP	Die PARTEI	Sonstige		
21101	1207	601	598	152	136	160	48	19	32	13	38	21101	
21102	1206	661	659	204	128	167	37	15	45	26	37	21102	
21103	1292	704	702	178	147	180	63	21	29	23	61	21103	
21104	1311	725	721	213	129	232	35	19	43	13	37	21104	
21111	1497	790	785	185	190	184	74	31	46	21	54	21111	
21181	0	564	563	195	122	120	29	9	42	4	42	21181	
21182		689	687	213	175	169	43	19	32	10	26	21182	
21201	1035	479	477	112	117	97	59	20	22	16	34	21201	
21202	1073	493	488	100	130	100	61	27	21	15	34	21202	
21203	953	389	385	112	103	69	50	12	16	7	16	21203	
21204	899	398	395	116	119	67	33	21	10	10	19	21204	
21205	1140	427	422	120	121	58	54	15	8	15	31	21205	
21206	1167	516	513	124	127	105	43	22	27	18	47	21206	
21211	1017	516	513	139	92	139	30	26	30	16	41	21211	
21212	937	424	423	80	115	100	44	20	15	17	32	21212	
21213	997	491	487	113	112	96	56	19	24	15	52	21213	
21281	0	718	715	240	187	114	50	24	29	18	53	21281	
21282	0	593	591	192	149	125	27	17	36	9	36	21282	
21301	278	119	118	30	30	33	8	3	2	5	7	21301	
21311	1310	643	640	122	138	147	83	33	32	21	64	21311	
21312	1410	743	741	162	156	224	57	27	32	27	56	21312	
21321	1009	466	456	85	100	102	47	20	30	14	58	21321	
21322	964	509	506	122	82	147	31	23	23	14	64	21322	
21331	1216	646	643	129	162	167	52	24	42	15	52	21331	
21332	1011	546	540	105	122	153	52	18	20	20	50	21332	
21341	967	500	500	193	83	117	34	9	30	11	23	21341	
21342	1011	564	563	171	117	142	27	10	36	13	47	21342	
21343	1104	587	585	192	107	156	36	13	33	6	42	21343	
21381	0	470	470	114	119	113	28	13	32	17	34	21381	
21382	0	655	654	167	173	164	43	26	20	19	42	21382	
21383		691	689	264	122	139	49	18	50	13	34	21383	
22101	1304	471	467	129	108	93	42	27	21	13	34	22101	
22102	1065	295	289	80	77	36	42	8	9	4	33	22102	
22103	1210	288	285	59	78	31	45	19	7	3	43	22103	
22104	1188	471	469	149	133	71	52	16	20	5	23	22104	
22105	1147	533	529	191	123	84	63	20	14	6	28	22105	
22111	1067	286	282	62	73	34	50	18	11	7	27	22111	
22112	1286	363	357	92	83	60	36	28	16	13	29	22112	
22113	1280	492	490	109	129	70	79	21	29	14	39	22113	
22114	1212	462	461	125	114	82	66	16	19	7	32	22114	
22115	1118	367	365	71	93	55	73	16	9	8	40	22115	
22116	1084	329	325	67	83	73	38	24	9	4	27	22116	
22121	1148	242	237	44	55	38	44	13	5	12	26	22121	
22122	905	257	256	64	73	35	36	13	10	4	21	22122	
22123	1078	285	277	56	72	42	41	13	10	12	31	22123	
22181	0	559	559	173	187	75	52	20	11	9	32	22181	
22182	0	530	529	153	171	80	39	22	19	8	37	22182	
22183		603	599	168	180	77	54	29	35	9	47	22183	
22201	860	435	430	99	121	90	36	19	30	11	24	22201	
22202	910	519	519	134	118	128	54	24	20	8	33	22202	
22211	176	111	107	37	27	23	6	1	3	4	6	22211	
22221	894	494	489	154	114	100	25	11	23	15	47	22221	
22281	0	339	339	112	74	61	31	13	23	8	17	22281	
22301	1247	571	562	150	124	112	57	21	23	19	56	22301	
22302	1239	639	635	180	149	132	81	21	17	12	43	22302	
22303	944	488	485	145	109	103	37	13	29	11	38	22303	
22304	1128	555	553	110	112	147	79	28	32	8	37	22304	
22381	0	694	692	229	161	138	60	24	37	11	32	22381	
22401	1091	490	484	112	93	85	60	31	26	21	56	22401	
22402	1176	498	489	114	112	91	52	28	25	16	51	22402	
22481	0	236	234	63	59	45	15	14	13	7	18	22481	
31001	1344	535	530	47	84	159	41	40	26	50	83	31001	
31002	1824	811	804	118	147	245	35	53	55	56	95	31002	
31003	982	378	377	84	61	112	27	18	12	24	39	31003	
31011	1169	520	514	81	69	199	22	33	28	25	57	31011	
31012	1281	590	589	80	92	206	32	44	19	49	67	31012	
31013	1133	442	440	53	68	153	32	32	14	40	48	31013	
31014	1142	421	419	53	63	149	33	35	19	23	44	31014	
31015	1284	614	613	63	88	239	35	48	19	42	79	31015	
31016	1280	568	562	92	122	146	30	48	19	44	61	31016	
31021	1415	658	656	146	132	165	58	27	37	32	59	31021	
31022	1329	632	626	128	118	200	41	47	26	23	43	31022	
31031	1124	428	428	93	74	124	14	19	26	31	47	31031	
31032	1253	565	563	68	114	169	28	39	20	55	70	31032	
31033	1062	456	454	47	77	152	25	23	29	46	55	31033	
31034	1099	424	421	57	77	120	38	44	28	27	30	31034	
31041	1165	498	495	65	67	166	24	54	27	31	61	31041	



WBZ	Wahlberechtigte	Wähler	ANZAHL										WBZ
			Gültige Stimmen	CDU	SPD	GRÜNE	AfD	DIE LINKE	FDP	Die PARTEI	Sonstige		
31042	1177	573	566	59	93	185	33	51	19	54	72	31042	
31043	1505	722	721	101	104	264	32	56	25	52	87	31043	
31044	1202	555	552	53	92	174	48	48	19	48	70	31044	
31045	985	399	394	26	47	135	25	44	22	42	53	31045	
31051	752	416	415	112	85	119	31	11	14	13	30	31051	
31052	718	322	322	68	66	75	29	13	12	19	40	31052	
31081	0	775	771	110	138	275	45	44	46	45	68	31081	
31082	0	768	766	174	136	236	44	41	33	41	61	31082	
31083	0	649	644	101	113	207	27	43	46	41	66	31083	
31084	0	655	653	182	127	156	36	29	30	28	65	31084	
31085		777	776	108	145	249	35	59	52	56	72	31085	
31086		695	691	150	117	207	45	35	40	32	65	31086	
32101	875	499	497	168	119	111	30	9	34	6	20	32101	
32102	1036	650	648	186	168	158	31	16	38	12	39	32102	
32103	1273	756	755	240	124	201	54	24	62	13	37	32103	
32111	1163	601	598	115	119	210	22	36	34	15	47	32111	
32112	1304	615	613	127	158	191	33	18	21	20	45	32112	
32113	1046	478	476	122	96	113	40	22	15	17	51	32113	
32114	1086	477	475	88	95	152	38	28	17	22	35	32114	
32115	1017	534	534	113	129	182	30	16	15	13	36	32115	
32121	1112	603	601	152	119	146	57	22	49	10	46	32121	
32122	1270	659	652	160	106	171	56	31	46	18	64	32122	
32123	898	443	438	100	62	118	55	18	28	11	46	32123	
32131	1354	738	734	217	139	205	44	19	41	11	58	32131	
32141	1192	585	582	190	125	122	29	22	37	14	43	32141	
32142	936	499	494	140	129	121	27	12	27	9	29	32142	
32151	1133	594	593	143	98	173	36	34	35	32	42	32151	
32181	0	649	647	239	123	124	61	17	44	9	30	32181	
32182	0	715	709	193	174	173	45	26	33	11	54	32182	
32183	0	634	629	202	113	164	43	14	38	15	40	32183	
32184		685	683	191	139	174	44	32	36	19	48	32184	
32201	1135	517	516	125	127	107	42	20	30	15	50	32201	
32202	1116	572	572	180	108	127	44	16	33	20	44	32202	
32211	1177	496	491	111	113	92	61	21	22	22	49	32211	
32212	1053	392	389	64	98	81	52	15	18	19	42	32212	
32281	0	650	650	214	141	111	59	22	42	10	51	32281	
32301	534	315	314	103	47	96	10	8	22	10	18	32301	
32311	1356	741	734	191	164	172	71	21	44	13	58	32311	
32321	1123	548	546	144	144	107	45	10	41	6	49	32321	
32322	1002	441	437	130	86	96	37	6	17	17	48	32322	
32323	1029	468	465	117	121	85	31	37	17	12	45	32323	
32381	0	298	298	88	52	69	34	6	19	4	26	32381	
32382		478	475	141	101	88	34	11	32	18	50	32382	
33101	923	424	417	89	104	102	22	24	16	14	46	33101	
33102	1004	492	491	121	115	109	44	16	33	11	42	33102	
33103	938	420	414	127	100	72	30	17	19	6	43	33103	
33104	790	254	251	50	45	46	39	16	19	12	24	33104	
33111	1086	498	495	63	85	151	31	34	21	42	68	33111	
33112	981	366	365	56	99	96	38	17	10	14	35	33112	
33113	876	339	337	42	78	86	23	17	15	23	53	33113	
33114	1118	442	441	55	97	117	41	29	21	30	51	33114	
33115	840	353	349	70	70	79	35	20	11	21	43	33115	
33116	904	279	277	44	54	55	26	25	9	23	41	33116	
33121	1308	708	707	71	99	285	34	44	32	52	90	33121	
33122	1156	501	497	42	69	185	25	33	27	37	79	33122	
33123	1020	476	473	56	77	186	15	36	22	31	50	33123	
33124	1161	566	563	98	98	210	36	32	25	20	44	33124	
33125	1113	602	601	86	92	222	25	40	18	26	92	33125	
33126	1364	720	719	88	98	277	46	38	40	51	81	33126	
33181	0	450	449	145	107	71	35	15	21	20	35	33181	
33182	0	689	685	141	139	172	31	51	38	40	73	33182	
33183	0	431	429	91	74	106	23	17	36	33	49	33183	
33184		558	558	77	96	214	16	23	29	46	57	33184	
33185		789	789	166	118	291	33	38	36	40	67	33185	
33201	1146	498	496	99	115	141	46	13	20	14	48	33201	
33202	1325	529	528	92	104	127	40	41	17	33	74	33202	
33211	616	349	347	45	86	95	33	31	7	11	39	33211	
33212	745	401	398	56	77	125	32	26	18	23	41	33212	
33281	0	640	639	159	122	165	59	32	23	24	55	33281	
BS	190413	122195	121622	27475	24209	34110	8329	5764	6281	4831	10623	BS	
Max.	1824	871	868	264	190	342	83	59	62	56	95	Max.	
Min.	0	111	107	26	27	23	6	1	2	3	6	Min.	

Rang	EUW19: (Urnen-) Wahlbeteiligung	WBTL-neu
1	22211 Stiddien	63,07
2	32102 Kanzlerfeld-Südwest	62,74
3	12005 An der Paulikirche	61,33
4	11401 Dibbesdorf	59,46
5	32103 Kanzlerfeld-Ost	59,39
6	12031 Stadtpark	59,17
7	32301 Harxbüttel	58,99
8	12004 Malerviertel	58,90
9	12035 Prinzenpark-Süd	58,37
10	12006 Hagenring	58,05
11	11201 Bevenrode	57,43
12	13201 Adolfstraße/Leonhardstraße	57,41

Rang	EUW19: CDU-Stimmen	CDU-1-neu
1	21341 Mascherode-Mitte	38,60
2	22105 Rheinring-Nordwest	36,11
3	22211 Stiddien	34,58
4	32101 Kanzlerfeld-West	33,80
5	11421 Schapen	33,29
6	21343 Maschrode-Nordwest	32,82
7	32301 Harxbüttel	32,80
8	32141 Watenbüttel-Nordost	32,65
9	11212 Waggum-West	32,13
10	11231 Querum-Nord	32,10
11	32103 Kanzlerfeld-Ost	31,79
12	22104 Rheinring-Südwest	31,77

158	31014 Rennelberg	36,87
159	22101 Rheinring-Ost	36,12
160	22115 Isarstraße	32,83
161	33104 Schwarzer Berg-Nordwest	32,15
162	13231 Bebelhof-West	31,86
163	33116 Siegfriedviertel-West	30,86
164	22116 Lechstraße	30,35
165	22122 Neckarstraße	28,40
166	22112 Saalestraße	28,23
167	22102 Emsstraße-West	27,70
168	22111 Elbestraße-Süd	26,80
169	22123 Lahnstraße	26,44
170	22103 Elbestraße-Ost	23,80
171	22121 Münchenstraße-Südost	21,08

158	12036 Altewiekring-Südost	12,03
159	33123 Am Nordbahnhof	11,84
160	13211 Hauptbahnhof	10,71
161	12003 Gliesmaroder Straße-Ost	10,66
162	31042 Cyriaksring-Ost	10,42
163	31033 Altstadtring-West	10,35
164	31015 Holwedestraße	10,28
165	13103 An der Katharinenkirche	10,14
166	33121 Wendenring-Süd	10,04
167	12035 Prinzenpark-Süd	9,78
168	31044 Frankfurter Straße-Ost	9,60
169	31001 Eichthal	8,87
170	33122 Wendenring-Nord	8,45
171	31045 Frankfurter Straße-West	6,60

MIN 21,08  
 MAX 63,07  
 MITTELWERT 47,12  
 7 % Quantil (12 Bezirke) 35,79  
 93 % Quantil (12 Bezirke) 57,07

MIN 6,60  
 MAX 38,60  
 MITTELWERT 21,08  
 7 % Quantil (12 Bezirke) 11,73  
 93 % Quantil (12 Bezirke) 31,52

Rang	EUW19: SPD-Stimmen	SPD-1-neu
1	21204 Heidberg-Südwest	30,13
2	21205 Heidberg-Zentrum	28,67
3	22122 Neckarstraße	28,52
4	22104 Rheinring-Südwest	28,36
5	22201 Timmerlah-West	28,14
6	22103 Elbestraße-Ost	27,37
7	21212 Melverode-Nord	27,19
8	33112 Siegfriedviertel-Nordost	27,12
9	21203 Heidberg-Südost	26,75
10	22102 Emsstraße-West	26,64
11	21202 Am Schulzentrum Heidberg	26,64
12	11251 Pappelberg	26,52

Rang	EUW19: GRÜNE-Stimmen	GRÜ-1-neu
1	12011 Humboldtstraße	46,22
2	12033 Kastanienallee	45,05
3	12005 An der Paulikirche	44,16
4	12004 Malerviertel	44,14
5	12031 Stadtpark	44,07
6	12021 Am Theater	42,54
7	12035 Prinzenpark-Süd	42,47
8	12006 Hagenring	42,15
9	12002 Karlstraße-Mitte	41,80
10	12012 Kasernenstraße	41,38
11	12032 Prinzenpark-Nord	41,09
12	12003 Glesmaroder Straße-Ost	40,71

158	32123 Lamme-Ost	14,16
159	11231 Querum-Nord	14,10
160	33121 Wendenring-Süd	14,00
161	33122 Wendenring-Nord	13,88
162	12033 Kastanienallee	13,86
163	12011 Humboldtstraße	13,78
164	13101 Inselwall	13,67
165	33126 Altes Hochschulviertel	13,63
166	31041 Westbahnhof	13,54
167	13205 Am Bürgerpark	13,45
168	31011 Am Maschplatz	13,42
169	13114 Gördelingerstraße	13,04
170	31045 Frankfurter Straße-West	11,93
171	13104 Wendentorwall	11,67

158	21204 Heidberg-Südwest	16,96
159	22112 Saalestraße	16,81
160	11301 Hondelage-Ost	16,14
161	22121 Münchenstraße-Südost	16,03
162	22105 Rheinring-Nordwest	15,88
163	22123 Lahnstraße	15,16
164	22104 Rheinring-Südwest	15,14
165	22115 Isarstraße	15,07
166	22113 Ilmenaustraße	14,29
167	21205 Heidberg-Zentrum	13,74
168	22122 Neckarstraße	13,67
169	22102 Emsstraße-West	12,46
170	22111 Elbestraße-Süd	12,06
171	22103 Elbestraße-Ost	10,88

MIN 11,67  
 MAX 30,13  
 MITTELWERT 20,03  
 7 % Quantil (12 Bezirke) 14,09  
 93 % Quantil (12 Bezirke) 26,39

MIN 10,88  
 MAX 46,22  
 MITTELWERT 27,88  
 7 % Quantil (12 Bezirke) 16,74  
 93 % Quantil (12 Bezirke) 40,65

Rang	EUW19: AFD-Stimmen	AFD-1-neu
1	22115 Isarstraße	20,00
2	22121 Münchenstraße-Südost	18,57
3	22111 Elbestraße-Süd	17,73
4	22113 Ilmenaustraße	16,12
5	22103 Elbestraße-Ost	15,79
6	33104 Schwarzer Berg-Nordwest	15,54
7	22123 Lahnstraße	14,80
8	22102 Emsstraße-West	14,53
9	22114 Weserstraße	14,32
10	22304 Broitzem-Nordost	14,29
11	22122 Neckarstraße	14,06
12	32212 Vorwerksiedlung	13,37

Rang	EUW19: LINKE-Stimmen	LIN-1-neu
1	13231 Bebelhof-West	11,61
2	31045 Frankfurter Straße-West	11,17
3	31041 Westbahnhof	10,91
4	31034 Am Großmarkt	10,45
5	13232 Bebelhof-Ost	9,29
6	33116 Siegfriedviertel-West	9,03
7	31042 Cyriakring-Ost	9,01
8	33211 Schuntersiedlung-West	8,93
9	12034 Prinzenpark-Mitte	8,93
10	31044 Frankfurter Straße-Ost	8,70
11	13103 An der Katharinenkirche	8,58
12	31016 Sackring-Ost	8,54

158	12032 Prinzenpark-Nord	3,75
159	13113 An der Martinikirche	3,75
160	12035 Prinzenpark-Süd	3,69
161	32111 Horstbleek	3,68
162	12011 Humboldtstraße	3,36
163	12002 Karlstraße-Mitte	3,35
164	31031 Altstadttring-Nord	3,27
165	32301 Harxbüttel	3,18
166	33123 Am Nordbahnhof	3,17
167	12005 An der Paulikirche	2,95
168	12031 Stadtpark	2,84
169	12004 Malerviertel	2,64
170	12021 Am Theater	2,46
171	13201 Adolfstraße/Leonhardstraße	2,25

158	11231 Querum-Nord	2,39
159	11212 Waggum-West	2,31
160	21102 Stöckheim-Südost	2,28
161	22221 Geitelde	2,25
162	21343 Maschrode-Nordwest	2,22
163	11401 Dibbesdorf	2,15
164	11252 Gliesmarode-Südost	1,84
165	32321 Wenden-Nordwest	1,83
166	32101 Kanzlerfeld-West	1,81
167	21341 Maschrode-Mitte	1,80
168	21342 Maschrode-Süd	1,78
169	11261 Riddagshausen	1,77
170	32322 Wenden-Ost	1,37
171	22211 Stiddien	0,93

MIN 2,25  
 MAX 20,00  
 MITTELWERT 7,66  
 7 % Quantil (12 Bezirke) 3,74  
 93 % Quantil (12 Bezirke) 13,03

MIN 0,93  
 MAX 11,61  
 MITTELWERT 5,01  
 7 % Quantil (12 Bezirke) 2,30  
 93 % Quantil (12 Bezirke) 8,37

Rang	EUW19: FDP-Stimmen	FDP-1-neu
1	13221 Zuckerberg	12,56
2	11232 Querum-Nord-Ost	9,01
3	32103 Kanzlerfeld-Ost	8,21
4	32121 Lamme-Nord	8,15
5	13104 Wendentorwall	8,15
6	11303 Hondelage-West	7,77
7	13101 Inselwall	7,67
8	11412 Volkmarode-West	7,63
9	33104 Schwarzer Berg-Nordwest	7,57
10	32321 Wenden-Nordwest	7,51
11	11301 Hondelage-Ost	7,19
12	11261 Riddagshausen	7,08

Rang	EUW19: PARTEI-Stimmen	PAR-1-neu
1	31045 Frankfurter Straße-West	10,66
2	31033 Altstadttring-West	10,13
3	31032 Altstadttring-Süd	9,77
4	31042 Cyriaksring-Ost	9,54
5	31001 Eichtal	9,43
6	31013 Rudolfplatz-Ost	9,09
7	31044 Frankfurter Straße-Ost	8,70
8	33111 Siegfriedviertel-Nord	8,48
9	13211 Hauptbahnhof	8,33
10	31012 Am Amalienplatz	8,32
11	33116 Siegfriedviertel-West	8,30
12	31016 Sackring-Ost	7,83

158	33112 Siegfriedviertel-Nordost	2,74
159	12031 Stadtpark	2,71
160	22302 Broitzem-Südwest	2,68
161	22105 Rheinring-Nordwest	2,65
162	12034 Prinzenpark-Mitte	2,58
163	21204 Heidberg-Südwest	2,53
164	22115 Isarstraße	2,47
165	22103 Elbestraße-Ost	2,46
166	12011 Humboldtstraße	2,18
167	22121 Münchenstraße-Südost	2,11
168	33211 Schuntersiedlung-West	2,02
169	21205 Heidberg-Zentrum	1,90
170	21301 Mastbruch-Siedlung	1,69
171	13231 Bebelhof-West	1,61

158	22202 Timmerlah-Ost	1,54
159	22114 Weserstraße	1,52
160	32131 Völkenrode	1,50
161	33103 Schwarzer Berg-West	1,45
162	22304 Broitzem-Nordost	1,45
163	11303 Hondelage-West	1,43
164	22102 Emsstraße-West	1,38
165	22116 Lechstraße	1,23
166	32101 Kanzlerfeld-West	1,21
167	22105 Rheinring-Nordwest	1,13
168	32321 Wenden-Nordwest	1,10
169	22104 Rheinring-Südwest	1,07
170	22103 Elbestraße-Ost	1,05
171	21343 Maschrode-Nordwest	1,03

MIN 1,61  
 MAX 12,56  
 MITTELWERT 4,88  
 7 % Quantil (12 Bezirke) 2,70  
 93 % Quantil (12 Bezirke) 7,06

MIN 1,03  
 MAX 10,66  
 MITTELWERT 4,13  
 7 % Quantil (12 Bezirke) 1,52  
 93 % Quantil (12 Bezirke) 7,63

Rang	EUW19: PIRATEN Stimmen	PIR-1-neu
1	22103 Elbestraße-Ost	3,16
2	21321 Lindenberg-West	2,85
3	31052 Gartenstadt-West	2,80
4	31042 Cyriaksring-Ost	2,65
5	32322 Wenden-Ost	2,52
6	33115 Siegfriedviertel-Südwest	2,29
7	33122 Wendenring-Nord	2,21
8	13205 Am Bürgerpark	2,10
9	22102 Emsstraße-West	2,08
10	22221 Geitelde	2,04
11	12011 Humboldtstraße	2,02
12	33212 Schuntersiedlung-Ost	2,01

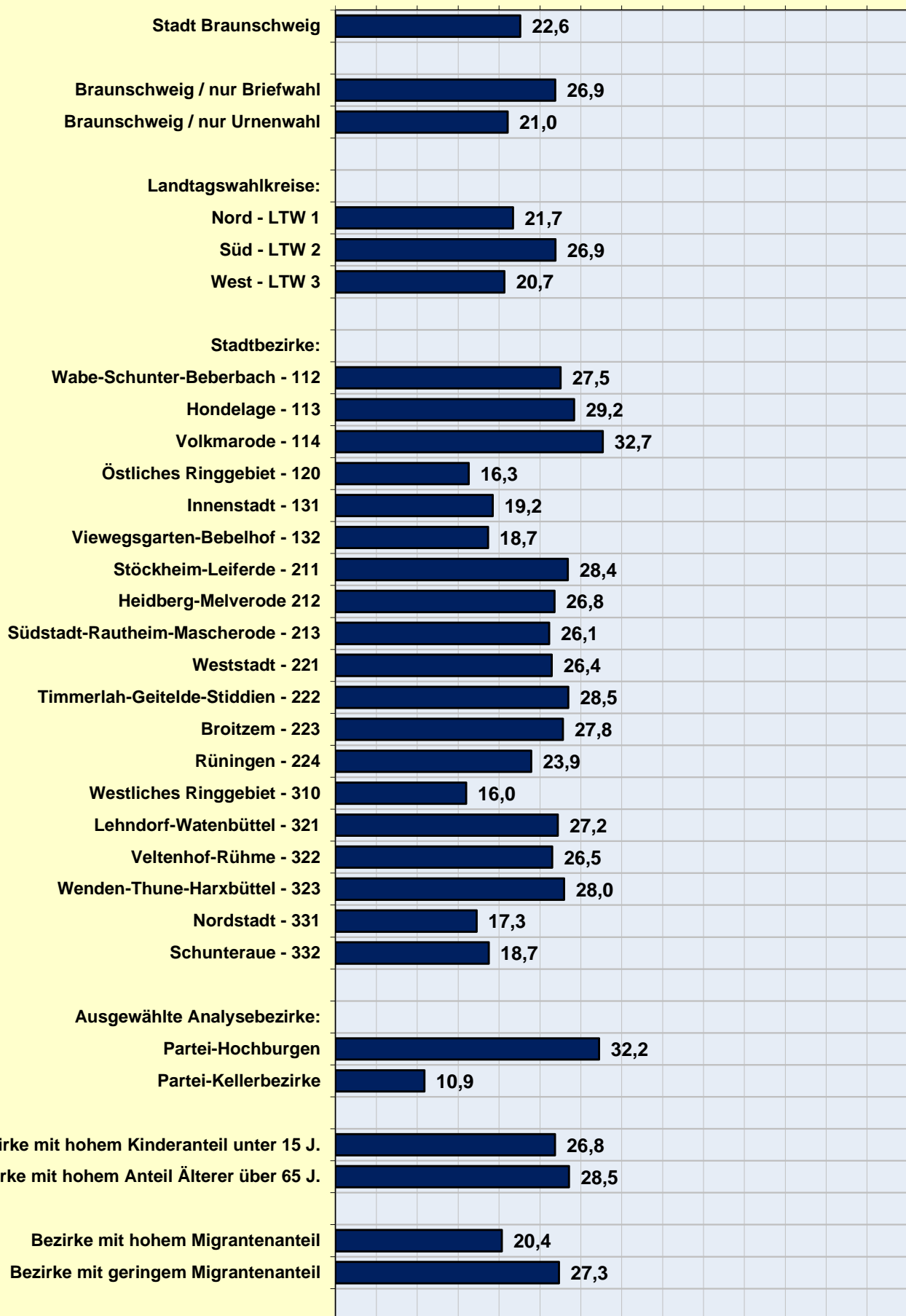
Rang	EUW19: SONST-Stimmen	SON-1-neu
1	33122 Wendenring-Nord	15,90
2	33113 Siegfriedviertel-Südost	15,73
3	31001 Eichthal	15,66
4	33125 Rebenring-Nord	15,31
5	22103 Elbestraße-Ost	15,09
6	33116 Siegfriedviertel-West	14,80
7	13231 Bebelhof-West	14,19
8	13202 An der Stadthalle	14,07
9	33202 Kralenriede-Südost	14,02
10	33111 Siegfriedviertel-Nord	13,74
11	13104 Wendentorwall	13,66
12	31045 Frankfurter Straße-West	13,45

158	12004 Malerviertel	0,40
159	13111 Am Schloßpark	0,38
159	22105 Rheinring-Nordwest	0,38
161	32115 Lehdorf-Siedlung-Süd	0,37
162	32301 Harxbüttel	0,32
163	11211 Waggum-Ost	0,28
164	21211 Melverode-Südwest	0,19
165	32111 Horstbleek	0,17
166	32102 Kanzlerfeld-Südwest	0,15
167	21104 Stöckheim-Nordwest	0,14
168	11421 Schapen	0,00
168	12037 Georg-Westermann-Allee	0,00
168	21204 Heidberg-Südwest	0,00
168	22104 Rheinring-Südwest	0,00

158	11412 Volkmarode-West	5,75
159	32301 Harxbüttel	5,73
160	21102 Stöckheim-Südost	5,61
161	22211 Stiddien	5,61
162	22201 Timmerlah-West	5,58
163	22105 Rheinring-Nordwest	5,29
164	21104 Stöckheim-Nordwest	5,13
165	22104 Rheinring-Südwest	4,90
166	32103 Kanzlerfeld-Ost	4,90
167	21204 Heidberg-Südwest	4,81
168	11421 Schapen	4,62
169	21341 Mascherode-Mitte	4,60
170	21203 Heidberg-Südost	4,16
171	32101 Kanzlerfeld-West	4,02

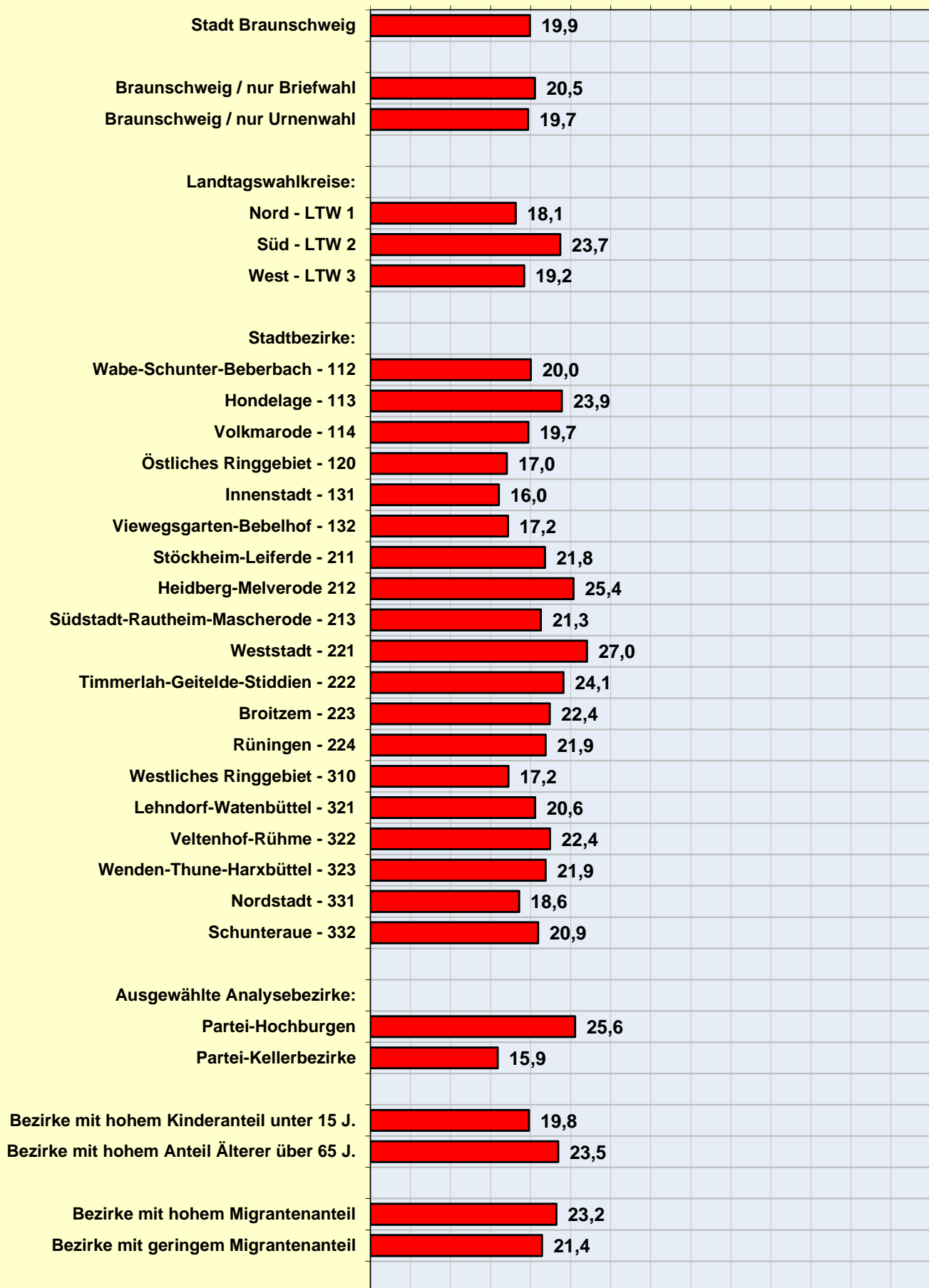
MIN 0,00  
 MAX 3,16  
 MITTELWERT 1,05  
 7 % Quantil (12 Bezirke) 0,38  
 93 % Quantil (12 Bezirke) 2,00

MIN 4,02  
 MAX 15,90  
 MITTELWERT 9,33  
 7 % Quantil (12 Bezirke) 5,72  
 93 % Quantil (12 Bezirke) 13,35

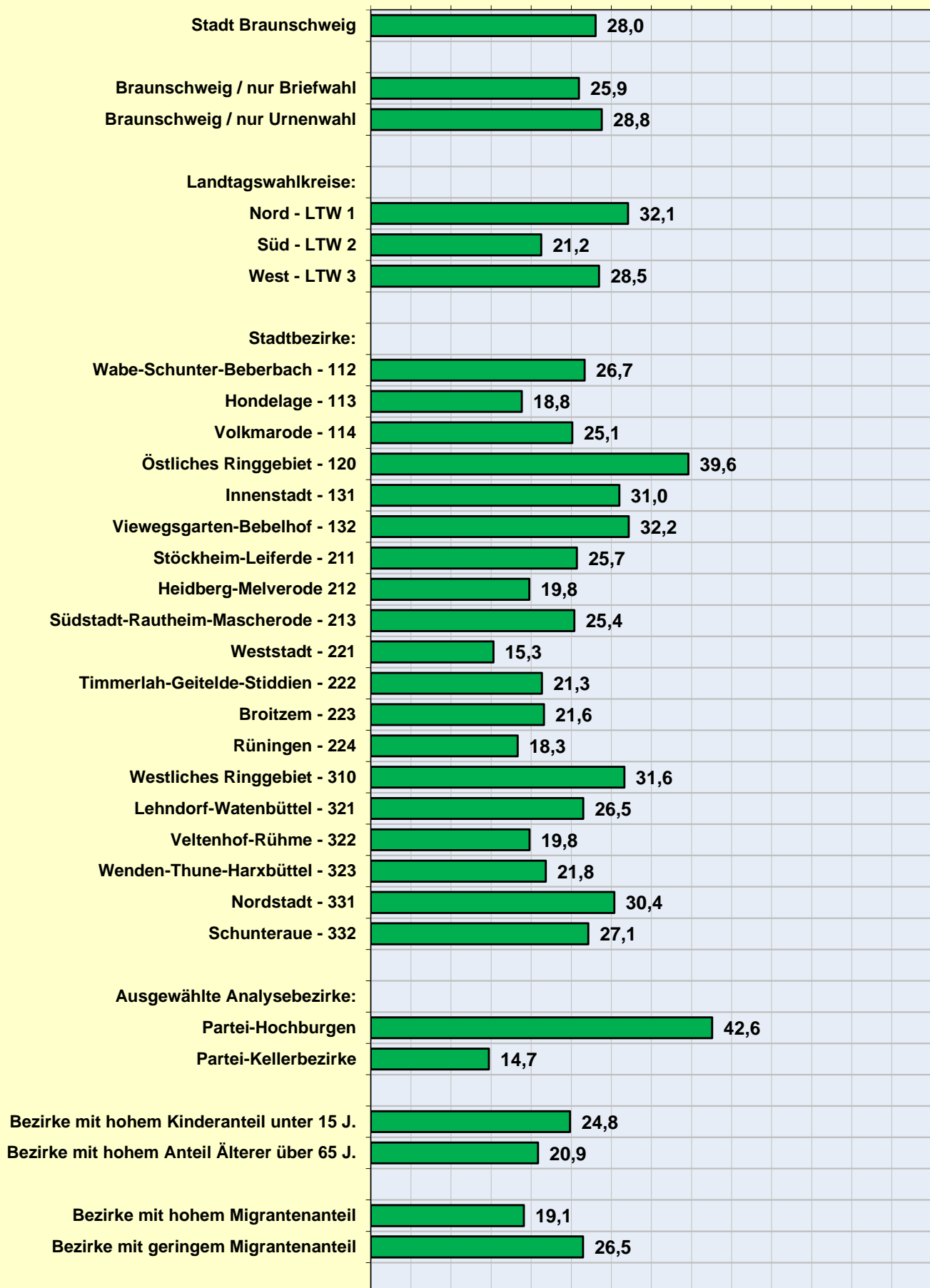


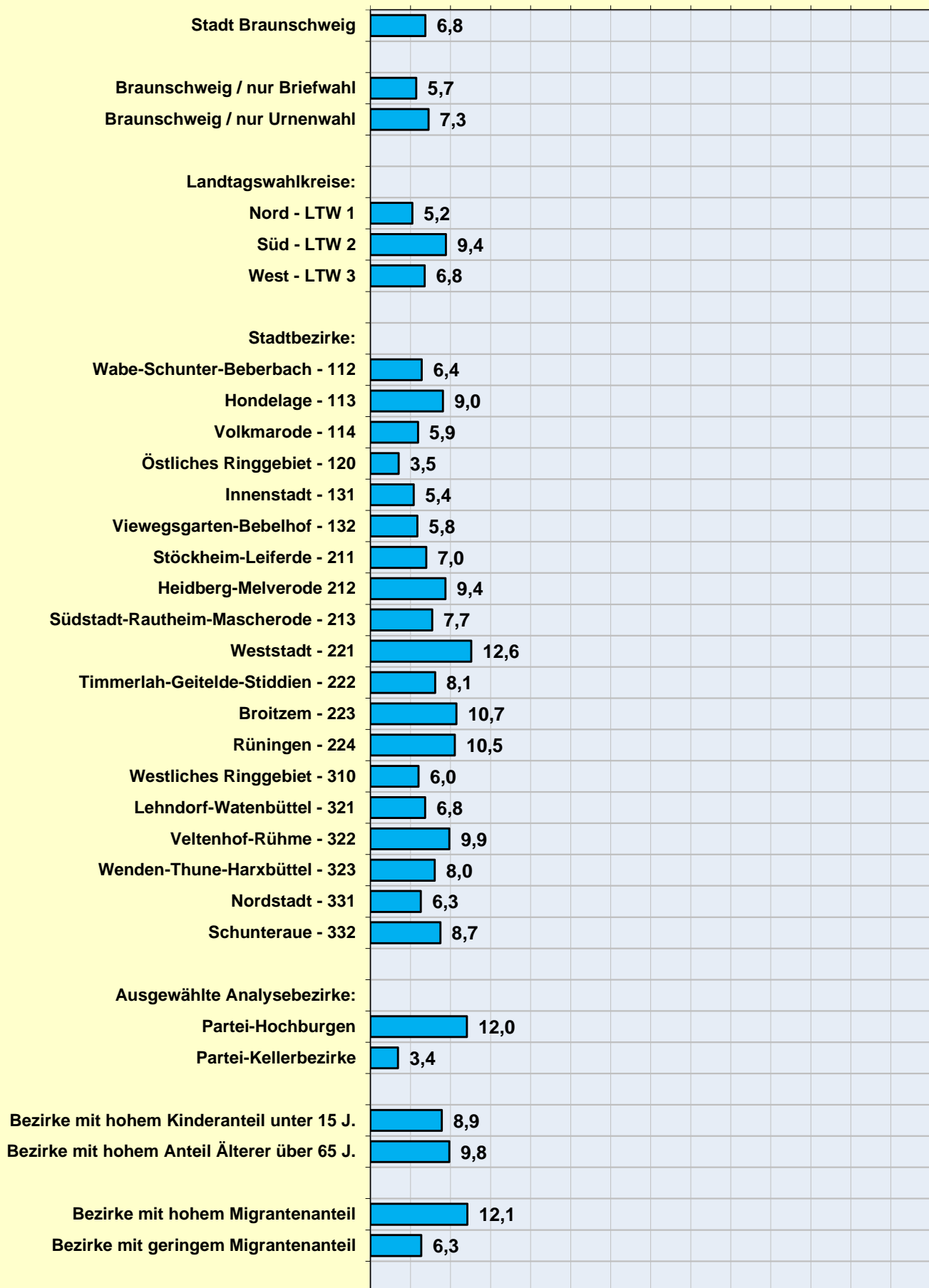
Stadt Braunschweig Europawahl 2019  
Parteienprofil "SPD"

STIMMENANTEILE











Stadt Braunschweig Europawahl 2019  
Parteienprofil "DIE LINKE"


STIMMENANTEILE





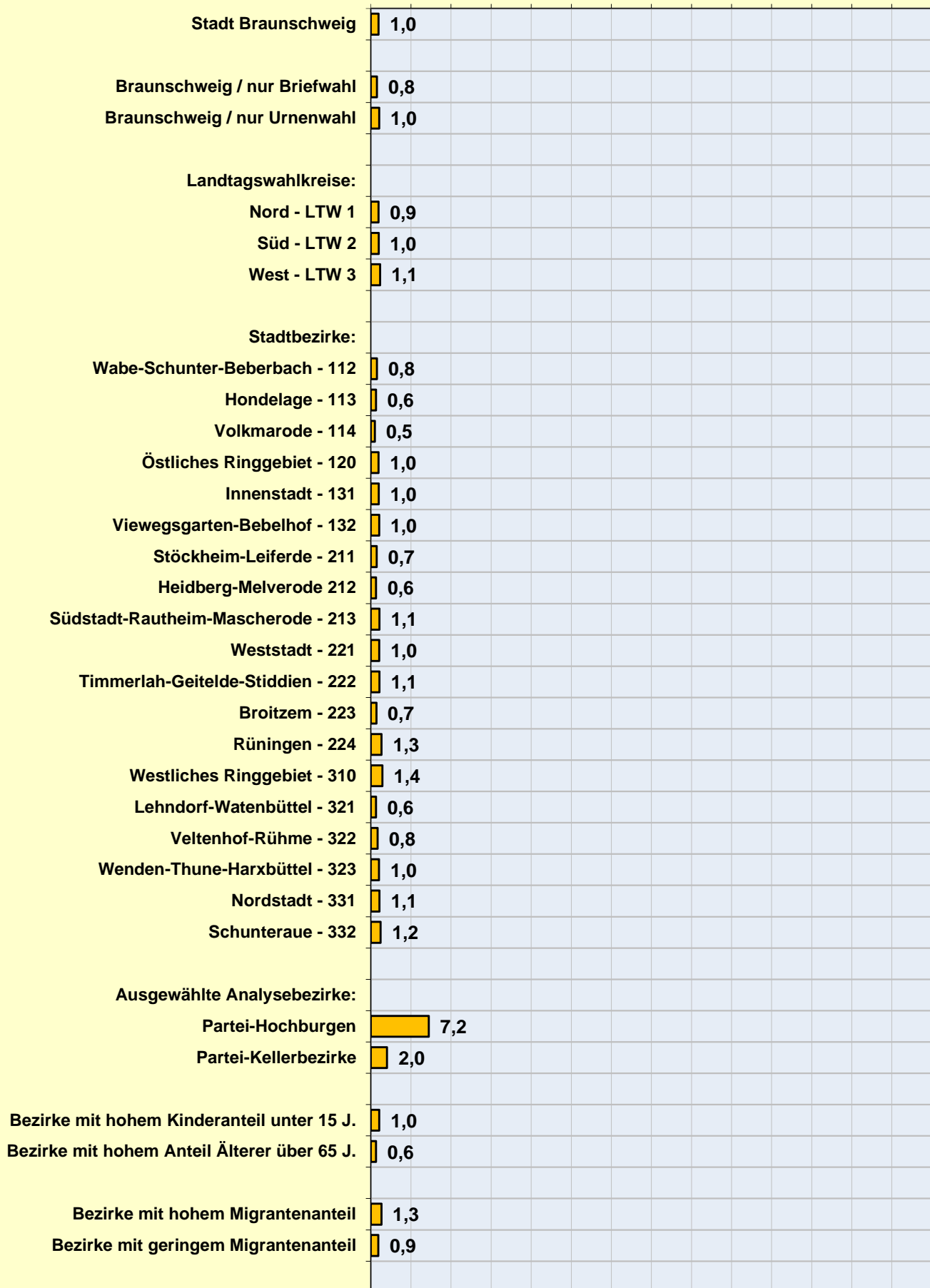
Stadt Braunschweig Europawahl 2019  
Parteienprofil "Die PARTEI"

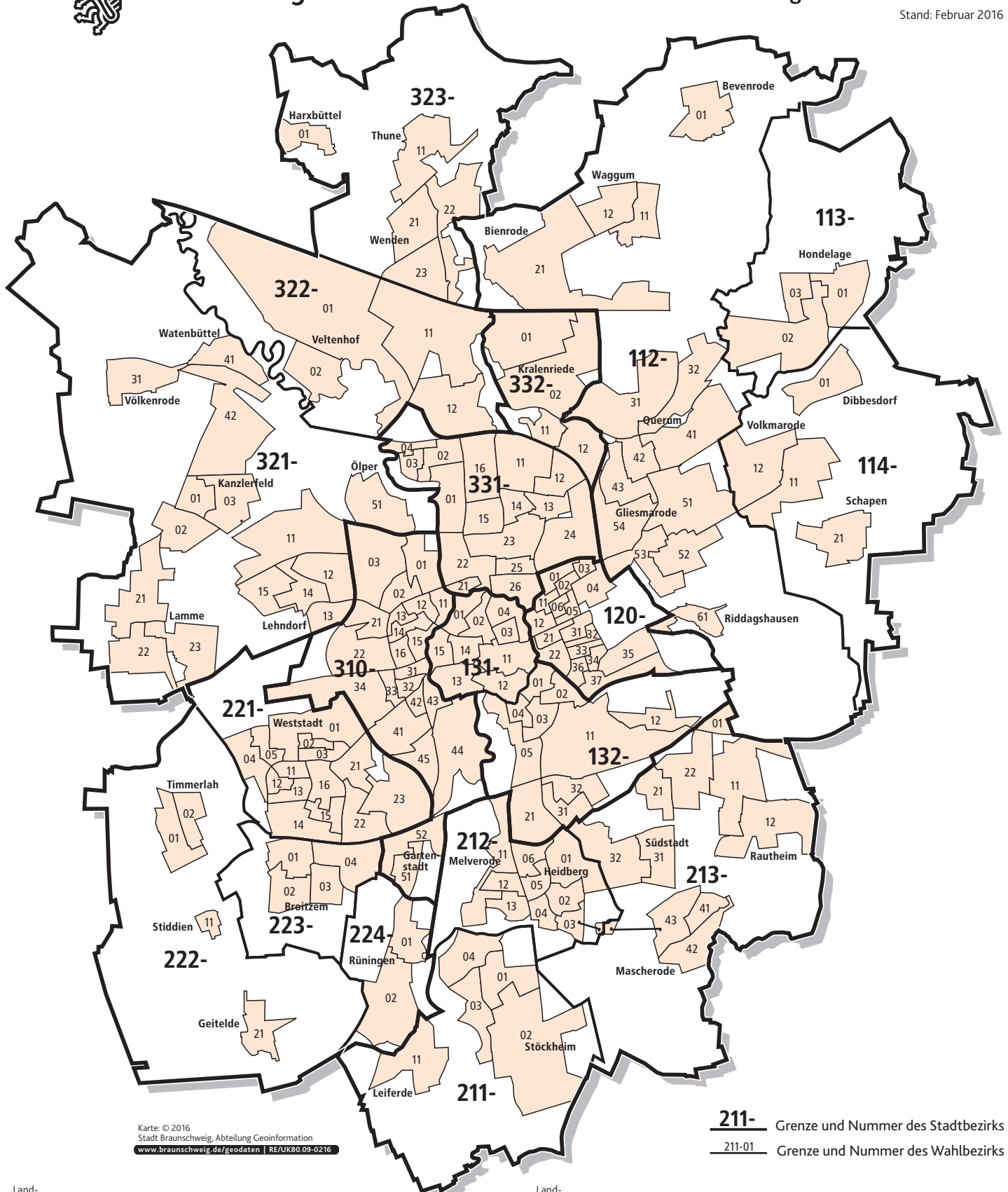
STIMMENANTEILE



Stadt Braunschweig Europawahl 2019  
Parteienprofil "PIRATEN"

STIMMENANTEILE





Karte: © 2016  
 Stadt Braunschweig, Abteilung Geoinformation  
[www.braunschweig.de/geodaten](http://www.braunschweig.de/geodaten) | RE/UK80.09-0216

**211-** Grenze und Nummer des Stadtbezirks  
 211-01 Grenze und Nummer des Wahlbezirks

Landtagswahlkreis	Gemeindegewahlbereich	Stadtbezirk	Allgemeine Wahlbezirke	Briefwahlbezirke	Landtagswahlkreis	Gemeindegewahlbereich	Stadtbezirk	Allgemeine Wahlbezirke	Briefwahlbezirke
1	11	112 Wabe-Schunter-Beberbach	01, 11-12, 21, 31-32, 41-43, 51-54, 61	11281-11283	2	22	221 Weststadt	01-05, 11-16, 21-23	22181-22182
1	11	113 Hondelage	01-03	11381	2	22	222 Timmerlah-Geitelde-Stiddien	01-02, 11, 21	22281
1	11	114 Volkmarode	01, 11-12, 21	11481	2	22	223 Broitzem	01-04	22381
1	12	120 Östliches Ringgebiet	01-06, 11-12, 21-22, 31-37	12081-12084	2	22	224 Rünigen	01-02	22481
1	13	131 Innenstadt	01-04, 11-15	13181-13182	3	31	310 Westl. Ringgebiet	01-03, 11-16, 21-22, 31-34, 41-45, 51-52	31081-31084
1	13	132 Vieweggarten-Bebelhof	01-05, 11-12, 21, 31-32	13281-13282	3	32	321 Lehdorf-Watenbüttel	01-03, 11-15, 21-23, 31, 41-42, 51	32181-32183
2	21	211 Stöckheim-Leiferde	01-04, 11	21181	3	32	322 Veltenhof-Rühme	01-02, 11-12	32281
2	21	212 Heidberg-Melverode	01-06, 11-13	21281-21282	3	32	323 Wenden-Thune-Harxbüttel	01, 11, 21-23	32381
2	21	213 Südstadt-Rautheim-Mascherode	01, 11-12, 21-22, 31-32, 41-43	21381-21382	3	33	331 Nordstadt	01-04, 11-16, 21-26	33181-33183
					3	33	332 Schunterau	01-02, 11-12	33281