

Stadt Braunschweig

Bundestagswahl

am 26. September 2021

Amtliches Endergebnis


G R A W A

GRAfikorientierte WAhlanalyse

Datenbasis: Amtliches Endergebnis

auf räumlicher Ebene von

- 3 Landtagswahlkreisen
- 8 Gemeindewahlbereichen
- 12 Stadtbezirken
- 256 Wahlbezirken
- 28 Analysebezirken
- 60 Ortsteilen



Hinweis:

Die folgenden Grafiken sind für eine einfache und schnelle Erfassung der Wahlergebnisse konzipiert worden. Die übersichtliche Vergleichbarkeit von Bezirkseinheiten steht im Vordergrund.

Stadt Braunschweig

BUNDESTAGSWAHL
am 26. September 2021

GRAWA -
Grafikorientierte Wahlanalyse
auf Basis des
amtlichen Endergebnisses

Impressum:

Stadt Braunschweig
Referat Stadtentwicklung und Statistik, 2021

Fachliche Leitung:

H. Klein

Konzeption / Bearbeitung:

H. Philipp
Arbeitsgruppe Statistik und Stadtforschung
Reichsstraße 3, 38100 Braunschweig
Tel.: 0531/470-4107
Fax: 0531/470-4141
Email: statistik@braunschweig.de
Internet: www.braunschweig.de/stadtforschung

BUNDESTAGSWAHL

am 26. September 2021

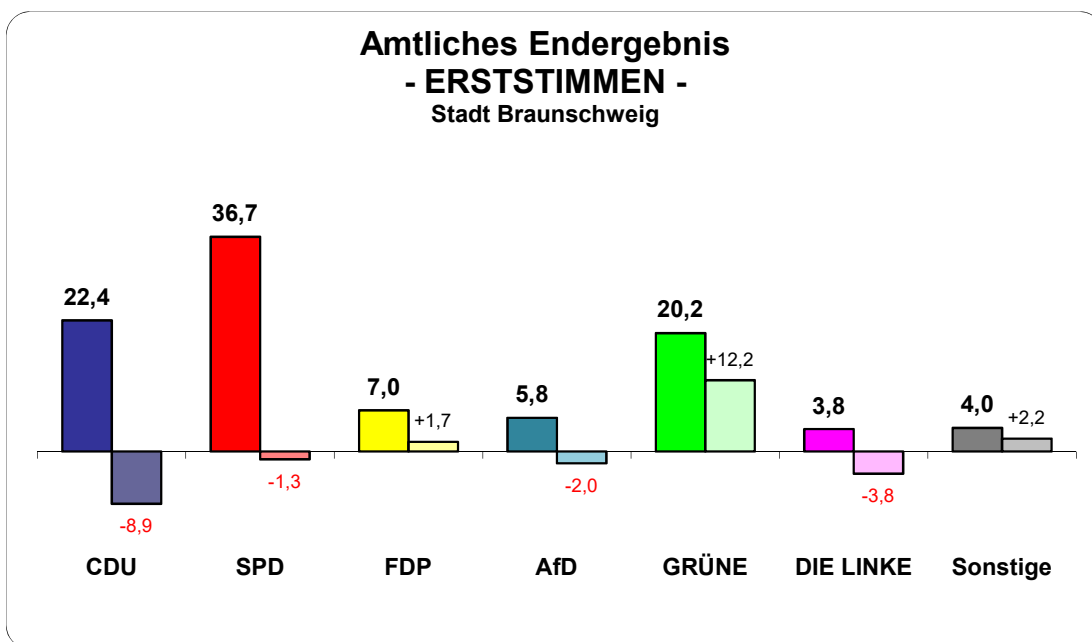
Stadt Braunschweig

AMTLICHES ENDERGEBNIS aus **256** von 256 Wahlbezirken,
darunter **81** von 81 Briefwahlbezirken.

A	Wahlberechtigte insg.	187.721	100,0 %
B	Wähler insg. / Wahlbeteiligung	140.807	75,0 %
	davon Urnenwähler	81.322	43,3 %
	Briefwähler	59.485	31,7 %

ERSTSTIMMEN:

		Stimmen	Anteil in vH
C	ungültige Stimmen	1.254	(0,9 %)
D	gültige Stimmen	139.553	
D1	Müller, Carsten	CDU	31.276 22,4
D2	Pantazis, Dr. Christos	SPD	51.220 36,7
D3	Merten, Anikó	FDP	9.816 7,0
D4	Weber, Frank	AfD	8.045 5,8
D5	Erdmann, Margaux	GRÜNE	28.214 20,2
D6	Özgür, Alper	DIE LINKE	5.352 3,8
D9	Jankun, Eike	FREIE WÄHLER	1.194 0,9
D12	Wolters, Saskia	V-PARTEI3	630 0,5
D13	Arndt, Klaus Joachim	ÖDP	352 0,3
D14	Schwartz, Philipp	MLPD	101 0,1
D16	Bedürftig, Christoph	dieBASIS	1.640 1,2
D18	Helck, Christian	LKR	80 0,1
D22	Rosenbaum, Peter	BIBS	1.359 1,0
D23	Wolter, Andreas	DEMOKRATIE FAIR UND DIREKT	212 0,2
D24	Gust, Erdmann	DUD	62 0,0
		139.553	100



Im Wahlkreis 50 Braunschweig direkt gewählt:

Dr. Christos Pantazis (SPD)

BUNDESTAGSWAHL

am 26. September 2021

Stadt Braunschweig

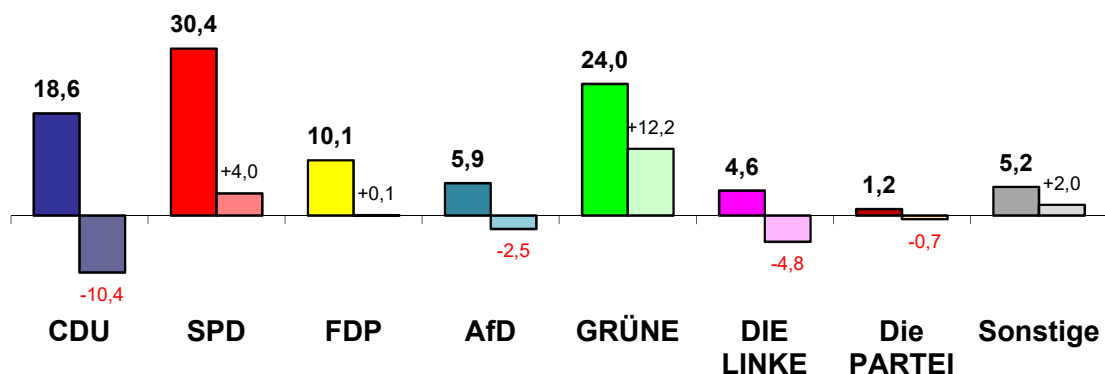
AMTLICHES ENDERGEBNIS aus 256 von 256 Wahlbezirken,
darunter 81 von 81 Briefwahlbezirken.

A	Wahlberechtigte insg.	187.721	
B	Wähler insg. / Wahlbeteiligung	140.807	75,0 %
	davon Urnenwähler	81.322	43,3 %
	Briefwähler	59.485	31,7 %

ZWEITSTIMMEN:

	Stimmen	Anteil in vH
E	ungültige Stimmen	1.513 (1,1 %)
F	gültige Stimmen	139.294
F1	CDU	25.929 18,6
F2	SPD	42.377 30,4
F3	FDP	14.046 10,1
F4	AfD	8.238 5,9
F5	GRÜNE	33.401 24,0
F6	DIE LINKE	6.355 4,6
F7	Die PARTEI	1.652 1,2
F8	Tierschutzpartei	1.567 1,1
F9	FREIE WÄHLER	844 0,6
F10	PIRATEN	785 0,6
F11	NPD	101 0,1
F12	V-Partei ³	280 0,2
F13	ÖDP	180 0,1
F14	MLPD	52 0,0
F15	DKP	33 0,0
F16	dieBasis	1.444 1,0
F17	du.	81 0,1
F18	LKR	53 0,0
F19	Die Humanisten	189 0,1
F20	Team Todenhöfer	675 0,5
F21	Volt	1.012 0,7
	139.294	100

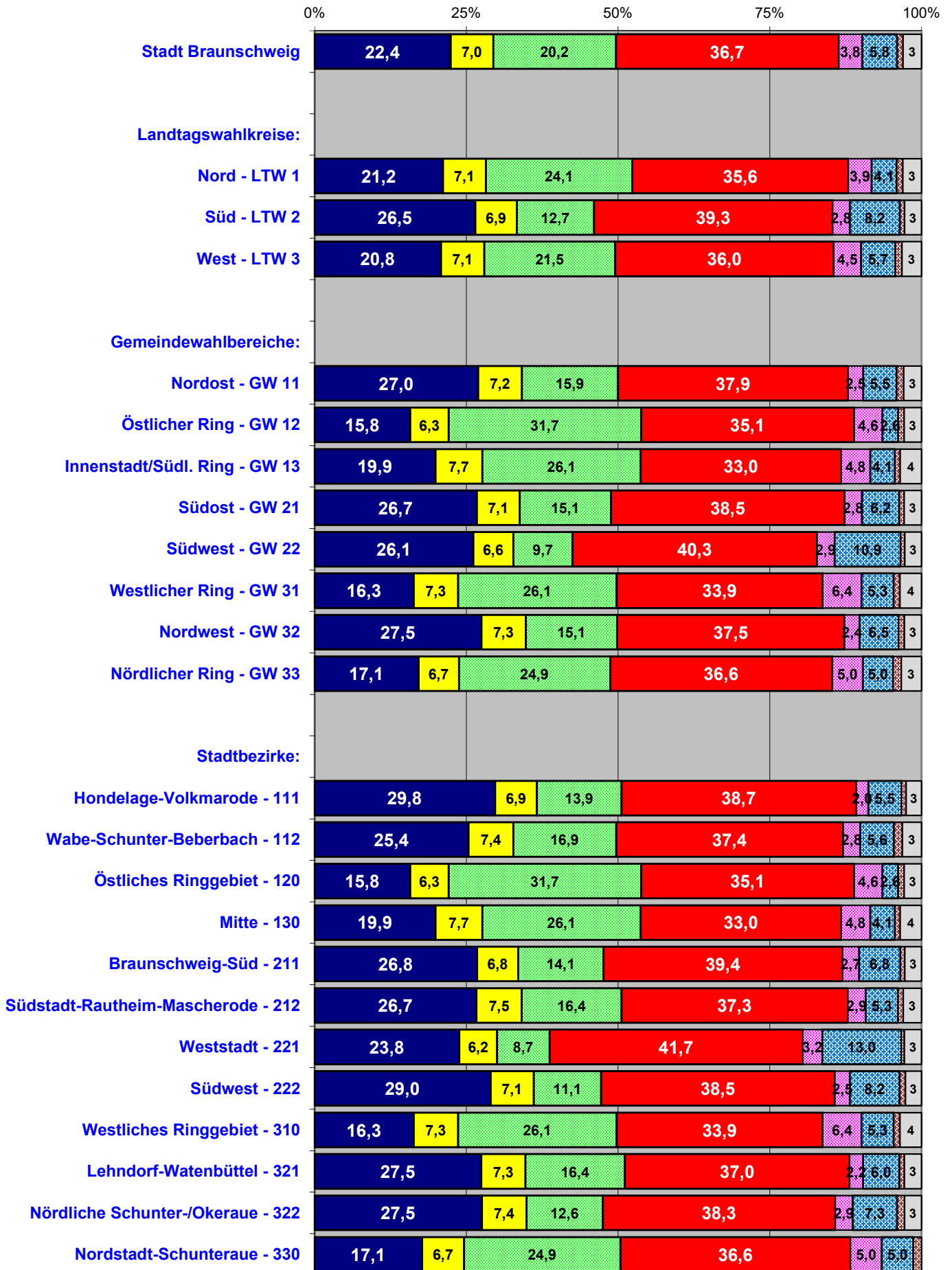
Amtliches Endergebnis - ZWEITSTIMMEN - Stadt Braunschweig



Bundestagswahl 2021

- ERSTSTIMMEN -

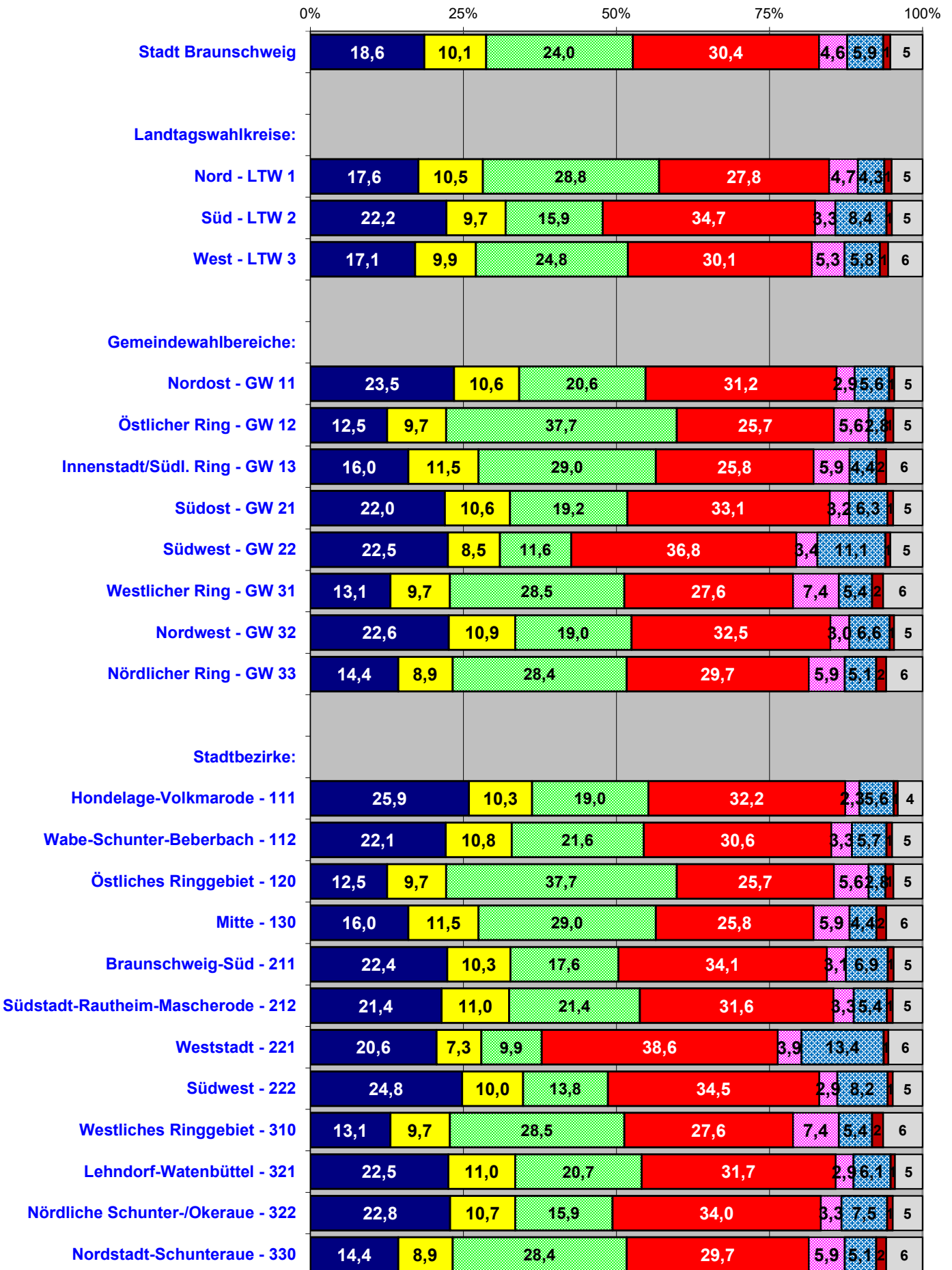
■ CDU ■ FDP ■ GRÜNE ■ SPD ■ DIE LINKE ■ AfD ■ BİBS □ Sonstige



Bundestagswahl 2021

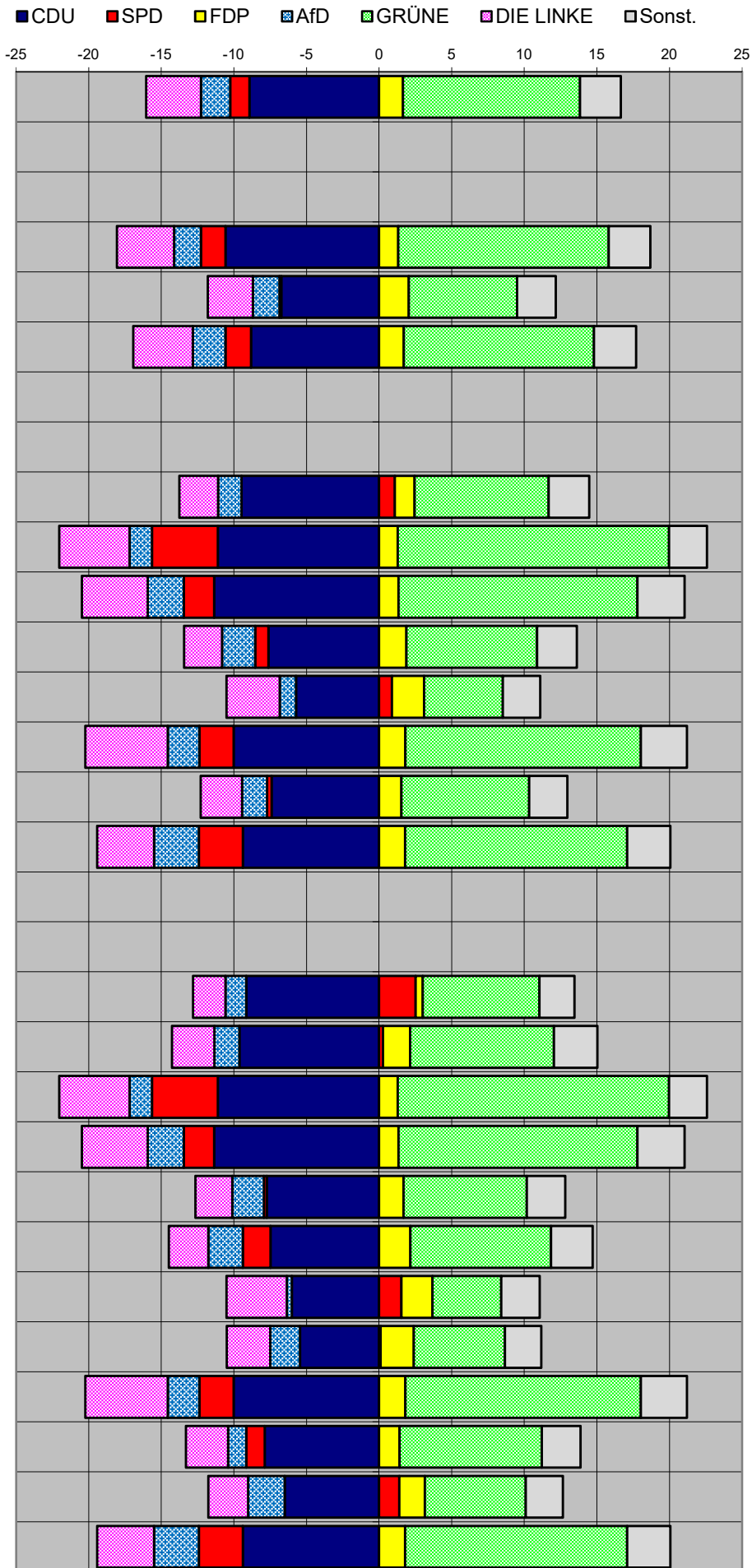
- ZWEITSTIMMEN -

■ CDU ■ FDP ■ GRÜNE ■ SPD ■ DIE LINKE ■ AfD ■ Die PARTEI ■ Sonstige



Gewinne und Verluste: ERSTSTIMMEN

in Prozentpunkten zur BTW 2017

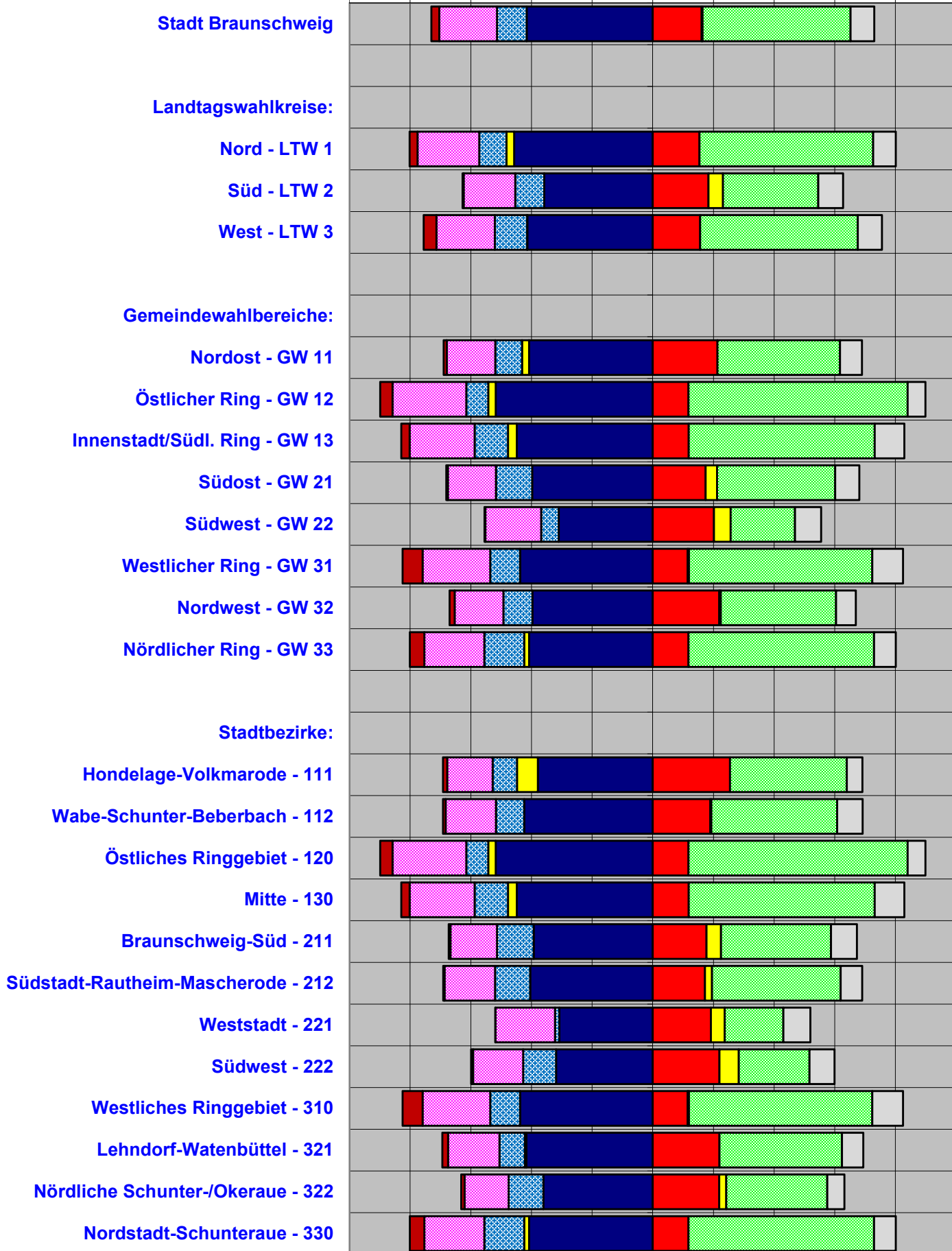


Gewinne und Verluste: ZWEITSTIMMEN

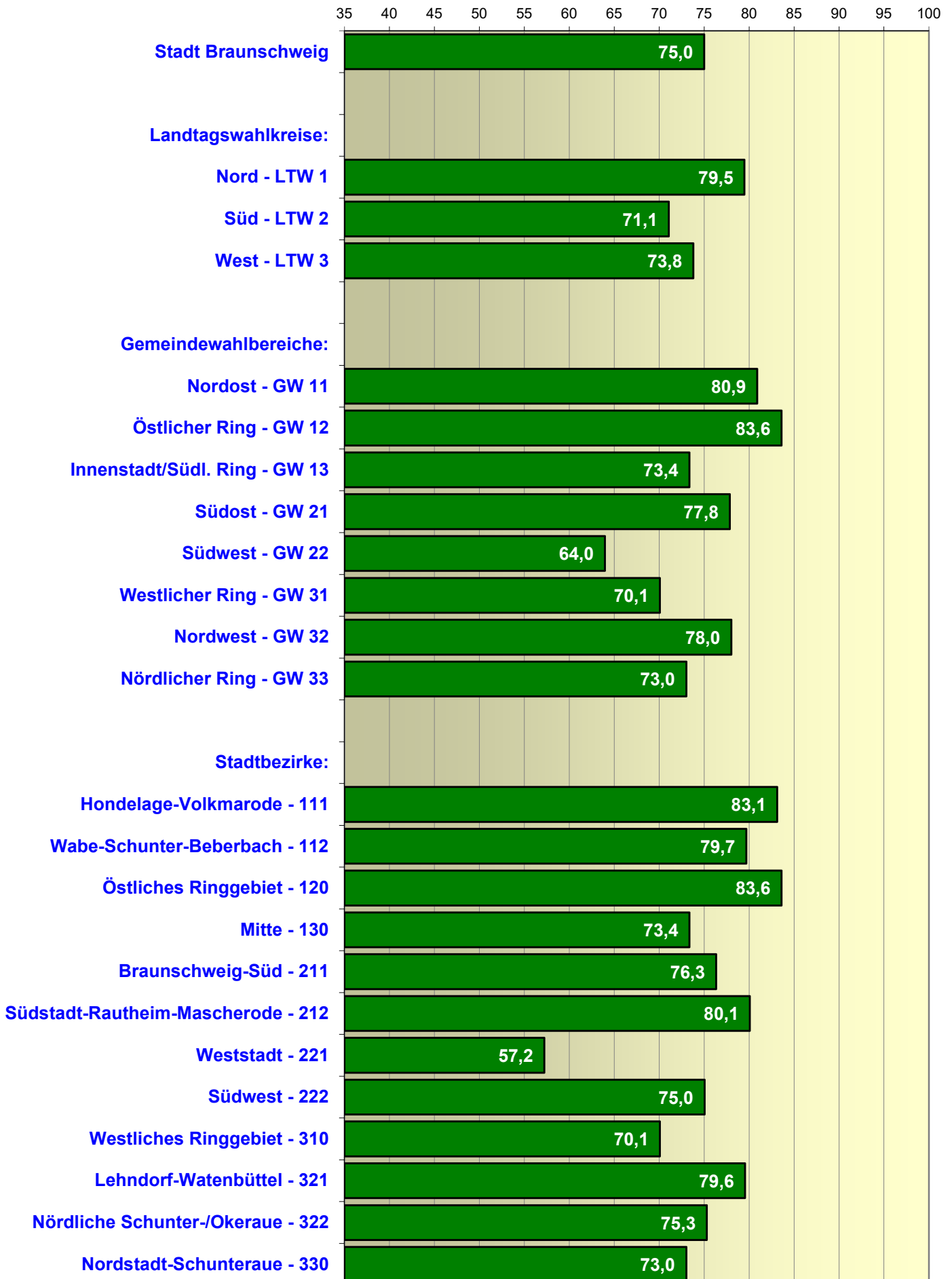
in Prozentpunkten zur BTW 2017

■ CDU ■ SPD ■ FDP ■ AfD ■ GRÜNE ■ DIE LINKE ■ Die PARTEI ■ Sonstige

-25 -20 -15 -10 -5 0 5 10 15 20 25



Bundestagswahl 2021: Wahlbeteiligung



- Stimmenanteile -

Bundestagswahl 26.09.2021		ERSTSTIMMEN										
		CDU	SPD	FDP	AfD	GRÜNE	DIE LINKE	FREIE WÄHLER	V-PARTEI3	ÖDP	MLPD	dieBASIS
Stadt Braunschweig:	Wahlbeteiligung: 75,0	22,4	36,7	7,0	5,8	20,2	3,8	0,9	0,5	0,3	0,1	1,2
Bundestagswahl 26.09.2021		Landtagswahlkreise:										
Wahlbeteiligung		CDU	SPD	FDP	AfD	GRÜNE	DIE LINKE	FREIE WÄHLER	V-PARTEI3	ÖDP	MLPD	dieBASIS
LTW 1 - Braunschweig-Nord	79,5	21,2	35,6	7,1	4,1	24,1	3,9	0,7	0,5	0,3	0,1	1,2
LTW 2 - Braunschweig-Süd	71,1	26,5	39,3	6,9	8,2	12,7	2,8	0,9	0,3	0,2	0,0	1,1
LTW 3 - Braunschweig-West	73,8	20,8	36,0	7,1	5,7	21,5	4,5	1,0	0,4	0,3	0,1	1,1
Bundestagswahl 26.09.2021		Gemeindevahlbereiche:										
Wahlbeteiligung		CDU	SPD	FDP	AfD	GRÜNE	DIE LINKE	FREIE WÄHLER	V-PARTEI3	ÖDP	MLPD	dieBASIS
GW 11 - Nordost	80,9	27,0	37,9	7,2	5,5	15,9	2,5	0,8	0,3	0,2	0,0	1,3
GW 12 - Östlicher Ring	83,6	15,8	35,1	6,3	2,6	31,7	4,6	0,5	0,6	0,3	0,1	1,2
GW 13 - Innenstadt/Südl. Ring	73,4	19,9	33,0	7,7	4,1	26,1	4,8	0,8	0,7	0,4	0,0	1,3
GW 21 - Südost	77,8	26,7	38,5	7,1	6,2	15,1	2,8	0,9	0,4	0,2	0,0	1,2
GW 22 - Südwest	64,0	26,1	40,3	6,6	10,9	9,7	2,9	1,0	0,3	0,1	0,0	1,1
GW 31 - Westlicher Ring	70,1	16,3	33,9	7,3	5,3	26,1	6,4	1,0	0,7	0,3	0,1	1,3
GW 32 - Nordwest	78,0	27,5	37,5	7,3	6,5	15,1	2,4	1,1	0,3	0,2	0,0	1,0
GW 33 - Nördlicher Ring	73,0	17,1	36,6	6,7	5,0	24,9	5,0	0,8	0,4	0,4	0,2	1,2
Bundestagswahl 26.09.2021		Stadtbezirke:										
Wahlbeteiligung		CDU	SPD	FDP	AfD	GRÜNE	DIE LINKE	FREIE WÄHLER	V-PARTEI3	ÖDP	MLPD	dieBASIS
111 Hondelage-Volkmarode	83,1	29,8	38,7	6,9	5,5	13,9	2,0	0,8	0,3	0,2	0,0	1,0
112 Wabe-Schunter-Beberbach	79,7	25,4	37,4	7,4	5,6	16,9	2,8	0,8	0,4	0,3	0,0	1,4
120 Östliches Ringgebiet	83,6	15,8	35,1	6,3	2,6	31,7	4,6	0,5	0,6	0,3	0,1	1,2
130 Mitte	73,4	19,9	33,0	7,7	4,1	26,1	4,8	0,8	0,7	0,4	0,0	1,3
211 Braunschweig-Süd	76,3	26,8	39,4	6,8	6,8	14,1	2,7	0,8	0,3	0,2	0,1	1,2
212 Südstadt-Rautheim-Mascherode	80,1	26,7	37,3	7,5	5,3	16,4	2,9	1,0	0,4	0,2	0,0	1,2
221 Weststadt	57,2	23,8	41,7	6,2	13,0	8,7	3,2	1,1	0,3	0,1	0,0	1,1
222 Südwest	75,0	29,0	38,5	7,1	8,2	11,1	2,5	0,9	0,3	0,1	0,0	1,1
310 Westliches Ringgebiet	70,1	16,3	33,9	7,3	5,3	26,1	6,4	1,0	0,7	0,3	0,1	1,3
321 Lehndorf-Watenbüttel	79,6	27,5	37,0	7,3	6,0	16,4	2,2	1,2	0,3	0,2	0,1	1,0
322 Nördliche Schunter-/Okeraue	75,3	27,5	38,3	7,4	7,3	12,6	2,9	1,0	0,3	0,2	0,0	1,0
330 Nordstadt-Schunteraue	73,0	17,1	36,6	6,7	5,0	24,9	5,0	0,8	0,4	0,4	0,2	1,2

- Stimmenanteile -

		> noch Erststimmen			
		LKR	BIBS	DEMOKRATIE	DUD
Bundestagswahl 26.09.2021	Wahl- beteiligung				
Stadt Braunschweig:	75,0	0,1	1,0	0,2	0,0
<hr/>					
Bundestagswahl 26.09.2021	Wahl- beteiligung				
Landtagswahlkreise:		LKR	BIBS	DEMOKRATIE	DUD
LTW 1 - Braunschweig-Nord	79,5	0,1	1,0	0,2	0,0
LTW 2 - Braunschweig-Süd	71,1	0,0	0,8	0,1	0,0
LTW 3 - Braunschweig-West	73,8	0,1	1,1	0,1	0,0
<hr/>					
Bundestagswahl 26.09.2021	Wahl- beteiligung				
Gemeindewahlbereiche:		LKR	BIBS	DEMOKRATIE	DUD
GW 11 - Nordost	80,9	0,1	1,2	0,2	0,1
GW 12 - Östlicher Ring	83,6	0,1	1,0	0,2	0,0
GW 13 - Innenstadt/Südl. Ring	73,4	0,0	0,9	0,2	0,1
GW 21 - Südost	77,8	0,0	0,8	0,1	0,0
GW 22 - Südwest	64,0	0,0	0,7	0,2	0,0
GW 31 - Westlicher Ring	70,1	0,0	1,0	0,2	0,1
GW 32 - Nordwest	78,0	0,0	1,0	0,1	0,0
GW 33 - Nördlicher Ring	73,0	0,1	1,3	0,2	0,0
<hr/>					
Bundestagswahl 26.09.2021	Wahl- beteiligung				
Stadtbezirke:		LKR	BIBS	DEMOKRATIE	DUD
111 Hondelage-Volkmarode	83,1	0,1	0,8	0,1	0,0
112 Wabe-Schunter-Beberbach	79,7	0,1	1,4	0,2	0,1
120 Östliches Ringgebiet	83,6	0,1	1,0	0,2	0,0
130 Mitte	73,4	0,0	0,9	0,2	0,1
211 Braunschweig-Süd	76,3	0,0	0,7	0,1	0,0
212 Südstadt-Rautheim-Mascherode	80,1	0,0	0,9	0,1	0,1
221 Weststadt	57,2	0,0	0,5	0,1	0,0
222 Südwest	75,0	0,0	0,9	0,2	0,1
310 Westliches Ringgebiet	70,1	0,0	1,0	0,2	0,1
321 Lehdorf-Watenbüttel	79,6	0,0	0,8	0,1	0,0
322 Nördliche Schunter-/Okeraue	75,3	0,1	1,2	0,2	0,0
330 Nordstadt-Schunteraue	73,0	0,1	1,3	0,2	0,0

- Stimmenanteile -

Bundestagswahl 26.09.2021		ZWEITSTIMMEN										
		CDU	SPD	FDP	AfD	GRÜNE	DIE LINKE	Die PARTEI	Tierschutzpartei	FREIE WÄHLER	PIRATEN	NPD
Stadt Braunschweig:	75,0	18,6	30,4	10,1	5,9	24,0	4,6	1,2	1,1	0,6	0,6	0,1
Bundestagswahl 26.09.2021		Landtagswahlkreise:										
Wahlbeteiligung		CDU	SPD	FDP	AfD	GRÜNE	DIE LINKE	Die PARTEI	Tierschutzpartei	FREIE WÄHLER	PIRATEN	NPD
LTW 1 - Braunschweig-Nord	79,5	17,6	27,8	10,5	4,3	28,8	4,7	1,2	1,0	0,5	0,6	0,1
LTW 2 - Braunschweig-Süd	71,1	22,2	34,7	9,7	8,4	15,9	3,3	0,9	1,2	0,7	0,5	0,1
LTW 3 - Braunschweig-West	73,8	17,1	30,1	9,9	5,8	24,8	5,3	1,4	1,2	0,7	0,6	0,1
Bundestagswahl 26.09.2021		Gemeindevahlbereiche:										
Wahlbeteiligung		CDU	SPD	FDP	AfD	GRÜNE	DIE LINKE	Die PARTEI	Tierschutzpartei	FREIE WÄHLER	PIRATEN	NPD
GW 11 - Nordost	80,9	23,5	31,2	10,6	5,6	20,6	2,9	0,8	1,1	0,6	0,6	0,1
GW 12 - Östlicher Ring	83,6	12,5	25,7	9,7	2,8	37,7	5,6	1,3	0,8	0,3	0,6	0,0
GW 13 - Innenstadt/Südl. Ring	73,4	16,0	25,8	11,5	4,4	29,0	5,9	1,6	1,0	0,6	0,6	0,1
GW 21 - Südost	77,8	22,0	33,1	10,6	6,3	19,2	3,2	1,0	1,2	0,6	0,5	0,1
GW 22 - Südwest	64,0	22,5	36,8	8,5	11,1	11,6	3,4	0,8	1,2	0,8	0,5	0,1
GW 31 - Westlicher Ring	70,1	13,1	27,6	9,7	5,4	28,5	7,4	1,8	1,4	0,7	0,7	0,1
GW 32 - Nordwest	78,0	22,6	32,5	10,9	6,6	19,0	3,0	0,8	1,2	0,7	0,4	0,0
GW 33 - Nördlicher Ring	73,0	14,4	29,7	8,9	5,1	28,4	5,9	1,6	1,2	0,6	0,6	0,1
Bundestagswahl 26.09.2021		Stadtbezirke:										
Wahlbeteiligung		CDU	SPD	FDP	AfD	GRÜNE	DIE LINKE	Die PARTEI	Tierschutzpartei	FREIE WÄHLER	PIRATEN	NPD
111 Hondelage-Volkmarode	83,1	25,9	32,2	10,3	5,6	19,0	2,3	0,7	1,0	0,6	0,6	0,1
112 Wabe-Schunter-Beberbach	79,7	22,1	30,6	10,8	5,7	21,6	3,3	0,9	1,2	0,6	0,5	0,0
120 Östliches Ringgebiet	83,6	12,5	25,7	9,7	2,8	37,7	5,6	1,3	0,8	0,3	0,6	0,0
130 Mitte	73,4	16,0	25,8	11,5	4,4	29,0	5,9	1,6	1,0	0,6	0,6	0,1
211 Braunschweig-Süd	76,3	22,4	34,1	10,3	6,9	17,6	3,1	1,0	1,1	0,6	0,5	0,1
212 Südstadt-Rautheim-Mascherode	80,1	21,4	31,6	11,0	5,4	21,4	3,3	1,0	1,2	0,6	0,4	0,1
221 Weststadt	57,2	20,6	38,6	7,3	13,4	9,9	3,9	0,8	1,2	0,8	0,7	0,1
222 Südwest	75,0	24,8	34,5	10,0	8,2	13,8	2,9	0,8	1,1	0,8	0,4	0,1
310 Westliches Ringgebiet	70,1	13,1	27,6	9,7	5,4	28,5	7,4	1,8	1,4	0,7	0,7	0,1
321 Lehdorf-Watenbüttel	79,6	22,5	31,7	11,0	6,1	20,7	2,9	0,7	1,1	0,8	0,4	0,0
322 Nördliche Schunter-/Okeraue	75,3	22,8	34,0	10,7	7,5	15,9	3,3	0,9	1,3	0,7	0,5	0,1
330 Nordstadt-Schunteraue	73,0	14,4	29,7	8,9	5,1	28,4	5,9	1,6	1,2	0,6	0,6	0,1

- Stimmenanteile -

		> noch ZWEITSTIMMEN										
		V-Partei3	ÖDP	MLPD	DKP	dieBasis	du.	LKR	Die Humanisten	Team Todenhöfer	Volt	
Bundestagswahl 26.09.2021		Wahlbeteiligung										
Stadt Braunschweig:		75,0	0,2	0,1	0,0	0,0	1,0	0,1	0,0	0,1	0,5	0,7
Bundestagswahl 26.09.2021		Wahlbeteiligung										
Landtagswahlkreise:		V-Partei3	ÖDP	MLPD	DKP	dieBasis	du.	LKR	Die Humanisten	Team Todenhöfer	Volt	
LTW 1 - Braunschweig-Nord		79,5	0,2	0,2	0,0	0,0	1,1	0,1	0,0	0,1	0,4	0,8
LTW 2 - Braunschweig-Süd		71,1	0,1	0,1	0,0	0,0	1,0	0,0	0,0	0,1	0,6	0,5
LTW 3 - Braunschweig-West		73,8	0,2	0,1	0,1	0,0	1,0	0,1	0,0	0,2	0,5	0,8
Bundestagswahl 26.09.2021		Wahlbeteiligung										
Gemeindewahlbereiche:		V-Partei3	ÖDP	MLPD	DKP	dieBasis	du.	LKR	Die Humanisten	Team Todenhöfer	Volt	
GW 11 - Nordost		80,9	0,2	0,1	0,0	0,0	1,1	0,1	0,1	0,1	0,3	0,4
GW 12 - Östlicher Ring		83,6	0,3	0,2	0,1	0,0	1,0	0,1	0,0	0,1	0,3	0,9
GW 13 - Innenstadt/Südl. Ring		73,4	0,3	0,2	0,0	0,0	1,2	0,1	0,0	0,2	0,6	1,1
GW 21 - Südost		77,8	0,1	0,1	0,0	0,0	1,1	0,1	0,0	0,1	0,4	0,5
GW 22 - Südwest		64,0	0,1	0,1	0,0	0,0	0,9	0,0	0,0	0,1	0,8	0,5
GW 31 - Westlicher Ring		70,1	0,3	0,1	0,0	0,1	1,0	0,1	0,0	0,1	0,6	1,1
GW 32 - Nordwest		78,0	0,2	0,1	0,0	0,0	0,9	0,0	0,0	0,1	0,4	0,5
GW 33 - Nördlicher Ring		73,0	0,2	0,2	0,1	0,0	1,1	0,0	0,1	0,3	0,5	0,9
Bundestagswahl 26.09.2021		Wahlbeteiligung										
Stadtbezirke:		V-Partei3	ÖDP	MLPD	DKP	dieBasis	du.	LKR	Die Humanisten	Team Todenhöfer	Volt	
111 Hondelage-Volkmarode		83,1	0,1	0,1	0,0	0,0	1,0	0,0	0,1	0,1	0,2	0,3
112 Wabe-Schunter-Beberbach		79,7	0,2	0,2	0,0	0,0	1,2	0,1	0,1	0,1	0,3	0,5
120 Östliches Ringgebiet		83,6	0,3	0,2	0,1	0,0	1,0	0,1	0,0	0,1	0,3	0,9
130 Mitte		73,4	0,3	0,2	0,0	0,0	1,2	0,1	0,0	0,2	0,6	1,1
211 Braunschweig-Süd		76,3	0,1	0,1	0,0	0,0	1,1	0,1	0,0	0,1	0,4	0,4
212 Südstadt-Rautheim-Mascherode		80,1	0,2	0,1	0,0	0,0	1,1	0,1	0,0	0,1	0,4	0,5
221 Weststadt		57,2	0,1	0,1	0,0	0,0	0,9	0,0	0,0	0,1	1,0	0,5
222 Südwest		75,0	0,1	0,1	0,0	0,0	1,0	0,0	0,0	0,1	0,6	0,5
310 Westliches Ringgebiet		70,1	0,3	0,1	0,0	0,1	1,0	0,1	0,0	0,1	0,6	1,1
321 Lehndorf-Watenbüttel		79,6	0,2	0,1	0,0	0,0	0,9	0,0	0,0	0,1	0,5	0,5
322 Nördliche Schunter-/Okeraue		75,3	0,2	0,1	0,0	0,0	0,9	0,0	0,0	0,1	0,3	0,6
330 Nordstadt-Schunteraue		73,0	0,2	0,2	0,1	0,0	1,1	0,0	0,1	0,3	0,5	0,9

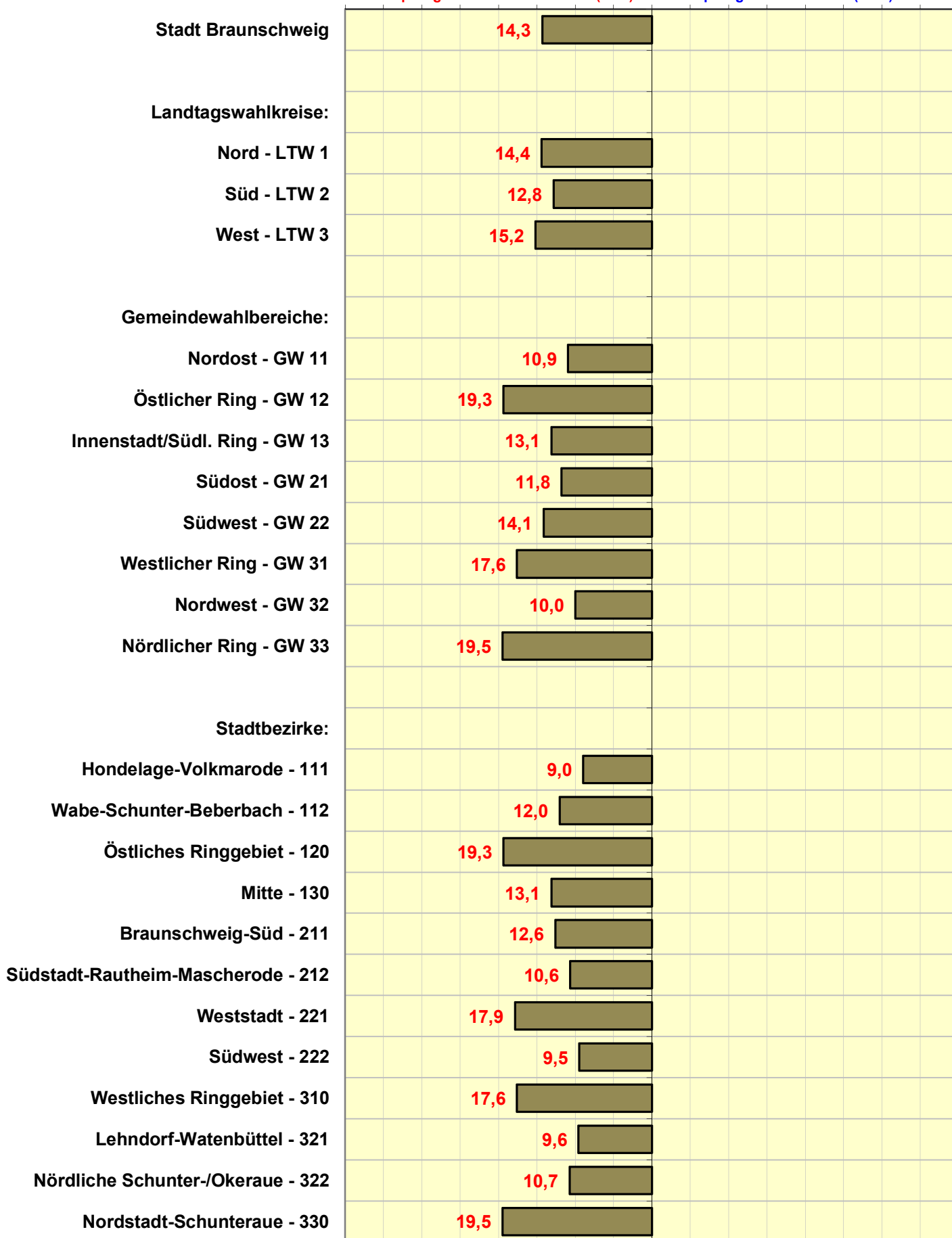
- Gewinne/Verluste (Prozentpunkte) -

Bundestagswahl 26.09.2021	Wahlbeteiligung	Gewinn/Verlust ERSTSTIMMEN							
		CDU	SPD	FDP	AfD	GRÜNE	DIE LINKE	BIBS	Sonst.
Stadt Braunschweig:	-1,9	-8,9	-1,3	+1,7	-2,0	+12,2	-3,8	-0,6	+2,8
Bundestagswahl 26.09.2021									
Landtagswahlkreise:	Wahlbeteiligung	CDU	SPD	FDP	AfD	GRÜNE	DIE LINKE	BIBS	Sonst.
LTW 1 - Braunschweig-Nord	-1,3	-10,6	-1,7	+1,3	-1,8	+14,5	-3,9	-0,6	+2,9
LTW 2 - Braunschweig-Süd	-2,8	-6,7	-0,1	+2,0	-1,8	+7,5	-3,1	-0,4	+2,7
LTW 3 - Braunschweig-West	-1,9	-8,8	-1,8	+1,7	-2,2	+13,1	-4,1	-0,8	+2,9
Bundestagswahl 26.09.2021									
Gemeindewahlbereiche:	Wahlbeteiligung	CDU	SPD	FDP	AfD	GRÜNE	DIE LINKE	BIBS	Sonst.
GW 11 - Nordost	-2,0	-9,5	+1,1	+1,4	-1,6	+9,2	-2,7	-0,7	+2,8
GW 12 - Östlicher Ring	-0,5	-11,1	-4,5	+1,3	-1,5	+18,7	-4,9	-0,5	+2,6
GW 13 - Innenstadt/Südl. Ring	-1,3	-11,4	-2,1	+1,3	-2,5	+16,5	-4,5	-0,6	+3,3
GW 21 - Südost	-2,3	-7,6	-0,9	+1,9	-2,3	+9,0	-2,6	-0,2	+2,7
GW 22 - Südwest	-3,6	-5,7	+0,9	+2,2	-1,1	+5,4	-3,7	-0,6	+2,6
GW 31 - Westlicher Ring	-1,6	-10,0	-2,4	+1,8	-2,2	+16,2	-5,7	-1,0	+3,2
GW 32 - Nordwest	-2,3	-7,4	-0,3	+1,5	-1,7	+8,8	-2,8	-0,7	+2,6
GW 33 - Nördlicher Ring	-1,7	-9,4	-3,0	+1,8	-3,1	+15,3	-3,9	-0,6	+3,0
Bundestagswahl 26.09.2021									
Stadtbezirke:	Wahlbeteiligung	CDU	SPD	FDP	AfD	GRÜNE	DIE LINKE	BIBS	Sonst.
111 Hondelage-Volkmarode	-2,2	-9,1	+2,5	+0,5	-1,4	+8,0	-2,2	-0,7	+2,4
112 Wabe-Schunter-Beberbach	-1,9	-9,6	+0,3	+1,9	-1,7	+9,9	-2,9	-0,8	+3,0
120 Östliches Ringgebiet	-0,5	-11,1	-4,5	+1,3	-1,5	+18,7	-4,9	-0,5	+2,6
130 Mitte	-1,3	-11,4	-2,1	+1,3	-2,5	+16,5	-4,5	-0,6	+3,3
211 Braunschweig-Süd	-2,6	-7,7	-0,2	+1,7	-2,2	+8,5	-2,5	-0,2	+2,6
212 Südstadt-Rautheim-Mascherode	-1,8	-7,5	-1,9	+2,2	-2,4	+9,7	-2,7	-0,2	+2,9
221 Weststadt	-4,0	-6,0	+1,5	+2,1	-0,3	+4,7	-4,2	-0,5	+2,6
222 Südwest	-3,3	-5,4	+0,1	+2,3	-2,0	+6,3	-3,0	-0,7	+2,5
310 Westliches Ringgebiet	-1,6	-10,0	-2,4	+1,8	-2,2	+16,2	-5,7	-1,0	+3,2
321 Lehdorf-Watenbüttel	-2,1	-7,9	-1,3	+1,4	-1,3	+9,8	-2,9	-0,6	+2,7
322 Nördliche Schunter-/Okeraue	-2,8	-6,5	+1,4	+1,8	-2,5	+6,9	-2,7	-0,9	+2,6
330 Nordstadt-Schunteraue	-1,7	-9,4	-3,0	+1,8	-3,1	+15,3	-3,9	-0,6	+3,0

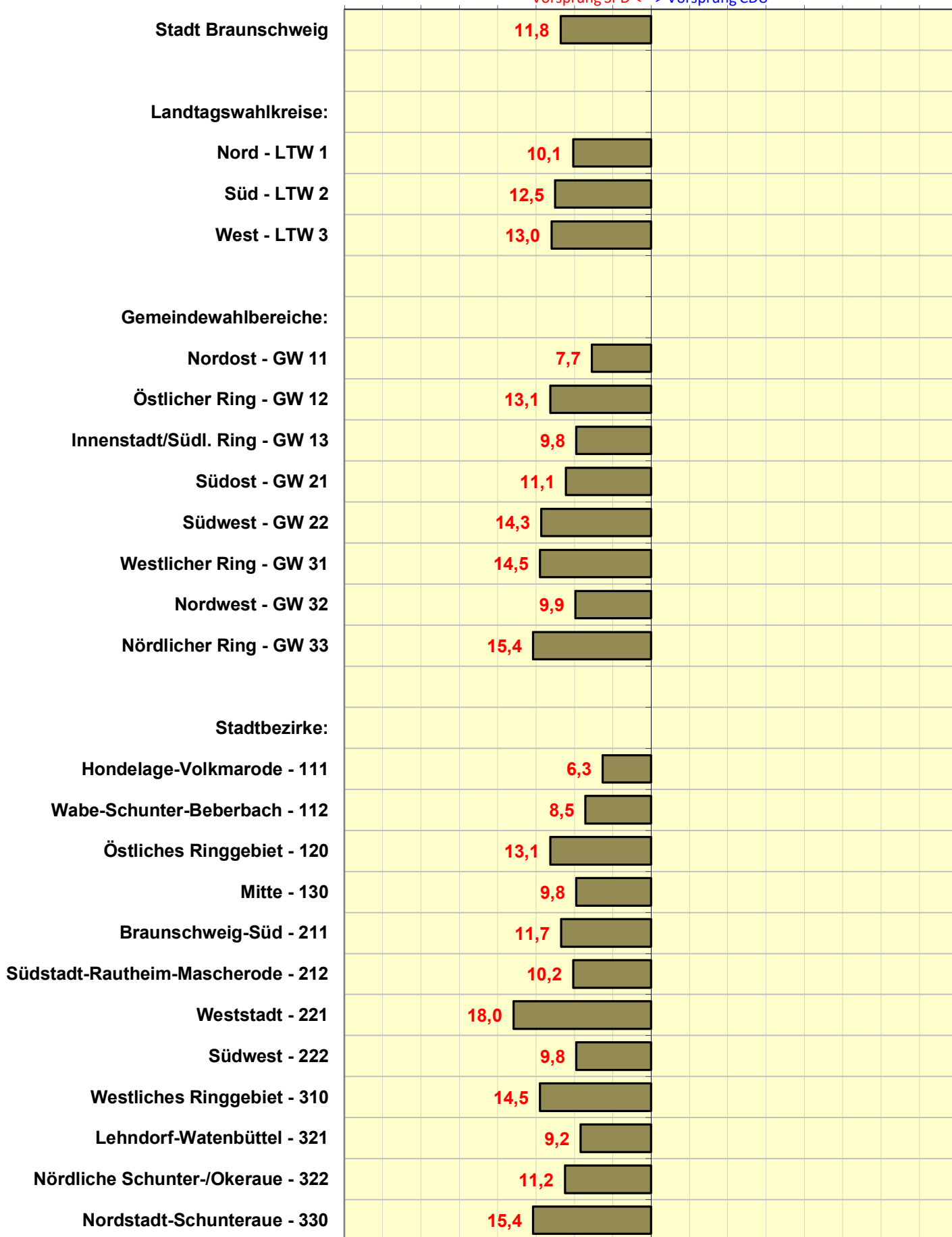
- Gewinne/Verluste (Prozentpunkte) -

Bundestagswahl 26.09.2021	Wahlbeteiligung	Gewinn/Verlust ZWEITSTIMMEN							
		CDU	SPD	FDP	AfD	GRÜNE	DIE LINKE	Die PARTEI	Sonstige
Stadt Braunschweig:	-1,9	-10,4	+4,0	+0,1	-2,5	+12,2	-4,8	-0,7	+2,0
Bundestagswahl 26.09.2021									
Landtagswahlkreise:	Wahlbeteiligung	CDU	SPD	FDP	AfD	GRÜNE	DIE LINKE	Die PARTEI	Sonstige
LTW 1 - Braunschweig-Nord	-1,3	-11,4	+3,9	-0,6	-2,2	+14,3	-5,1	-0,6	+1,9
LTW 2 - Braunschweig-Süd	-2,8	-9,0	+4,6	+1,2	-2,4	+7,9	-4,3	-0,1	+2,1
LTW 3 - Braunschweig-West	-1,9	-10,3	+3,9	-0,0	-2,7	+13,0	-4,8	-1,1	+2,0
Bundestagswahl 26.09.2021									
Gemeindewahlbereiche:	Wahlbeteiligung	CDU	SPD	FDP	AfD	GRÜNE	DIE LINKE	Die PARTEI	Sonstige
GW 11 - Nordost	-2,0	-10,2	+5,3	-0,6	-2,2	+10,1	-4,0	-0,3	+1,8
GW 12 - Östlicher Ring	-0,5	-12,9	+2,9	-0,6	-1,8	+18,1	-6,1	-1,0	+1,5
GW 13 - Innenstadt/Südl. Ring	-1,3	-11,2	+3,0	-0,7	-2,7	+15,3	-5,4	-0,7	+2,4
GW 21 - Südost	-2,3	-9,9	+4,4	+1,0	-3,0	+9,7	-4,0	-0,1	+2,0
GW 22 - Südwest	-3,6	-7,8	+5,0	+1,4	-1,5	+5,3	-4,6	-0,1	+2,1
GW 31 - Westlicher Ring	-1,6	-10,9	+2,9	+0,1	-2,5	+15,1	-5,6	-1,7	+2,5
GW 32 - Nordwest	-2,3	-9,9	+5,5	+0,1	-2,4	+9,5	-4,0	-0,4	+1,6
GW 33 - Nördlicher Ring	-1,7	-10,2	+2,9	-0,4	-3,3	+15,3	-5,0	-1,2	+1,8
Bundestagswahl 26.09.2021									
Stadtbezirke:	Wahlbeteiligung	CDU	SPD	FDP	AfD	GRÜNE	DIE LINKE	Die PARTEI	Sonstige
111 Hondelage-Volkmarode	-2,2	-9,5	+6,4	-1,7	-2,0	+9,6	-3,7	-0,3	+1,3
112 Wabe-Schunter-Beberbach	-1,9	-10,6	+4,7	+0,1	-2,3	+10,4	-4,1	-0,2	+2,1
120 Östliches Ringgebiet	-0,5	-12,9	+2,9	-0,6	-1,8	+18,1	-6,1	-1,0	+1,5
130 Mitte	-1,3	-11,2	+3,0	-0,7	-2,7	+15,3	-5,4	-0,7	+2,4
211 Braunschweig-Süd	-2,6	-9,8	+4,4	+1,2	-3,0	+9,1	-3,9	-0,1	+2,1
212 Südstadt-Rautheim-Mascherode	-1,8	-10,1	+4,3	+0,6	-2,9	+10,6	-4,1	-0,1	+1,8
221 Weststadt	-4,0	-7,7	+4,8	+1,1	-0,4	+4,8	-4,9	-0,0	+2,2
222 Südwest	-3,3	-8,0	+5,5	+1,6	-2,7	+5,8	-4,1	-0,2	+2,1
310 Westliches Ringgebiet	-1,6	-10,9	+2,9	+0,1	-2,5	+15,1	-5,6	-1,7	+2,5
321 Lehdorf-Watenbüttel	-2,1	-10,4	+5,5	-0,1	-2,1	+10,1	-4,2	-0,5	+1,8
322 Nördliche Schunter-/Okeraue	-2,8	-9,0	+5,5	+0,6	-2,9	+8,3	-3,6	-0,3	+1,4
330 Nordstadt-Schunteraue	-1,7	-10,2	+2,9	-0,4	-3,3	+15,3	-5,0	-1,2	+1,8

Vorsprung Dr. Christos Pantazis (SPD) < > Vorsprung Carsten Müller (CDU)



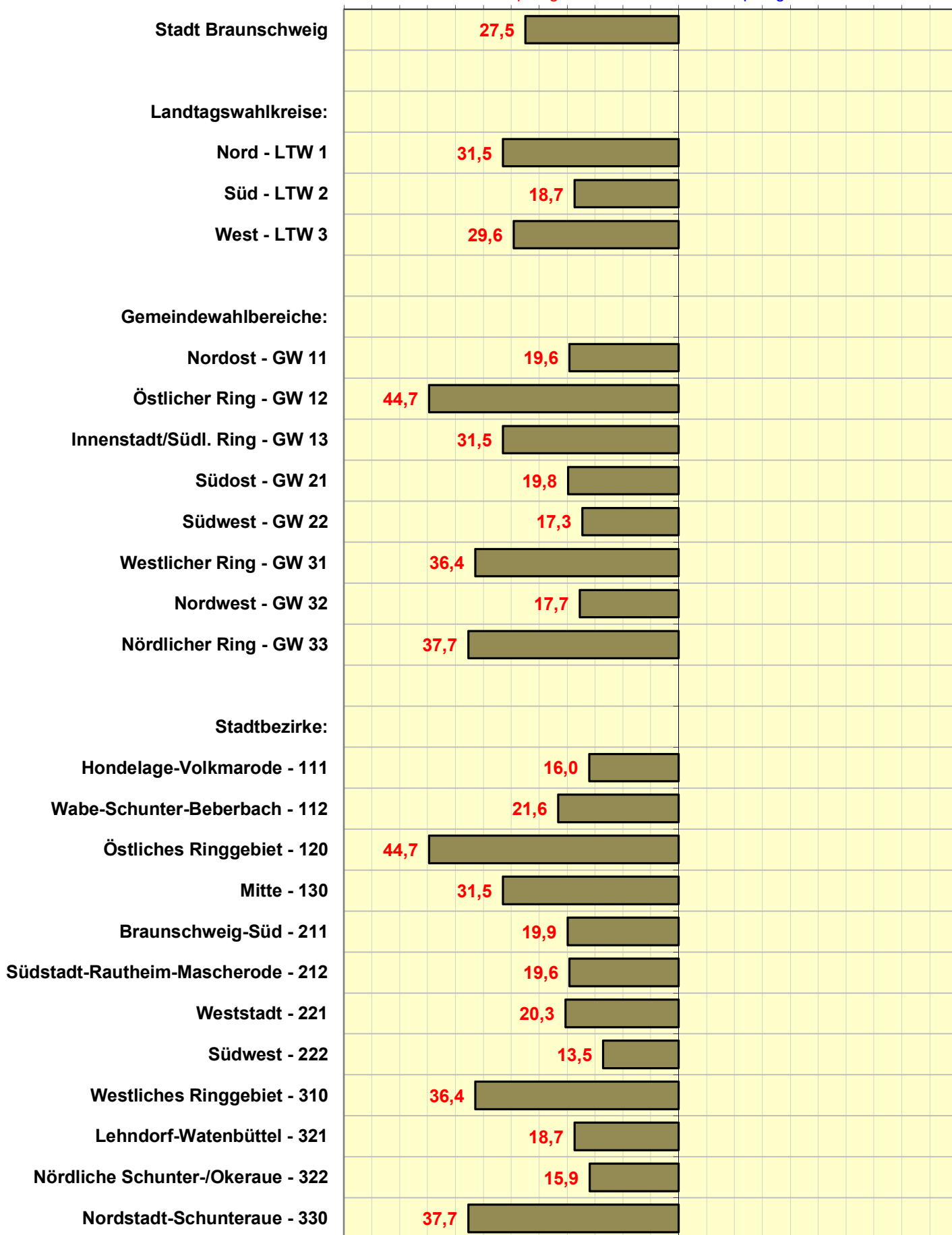
Vorsprung SPD < > Vorsprung CDU



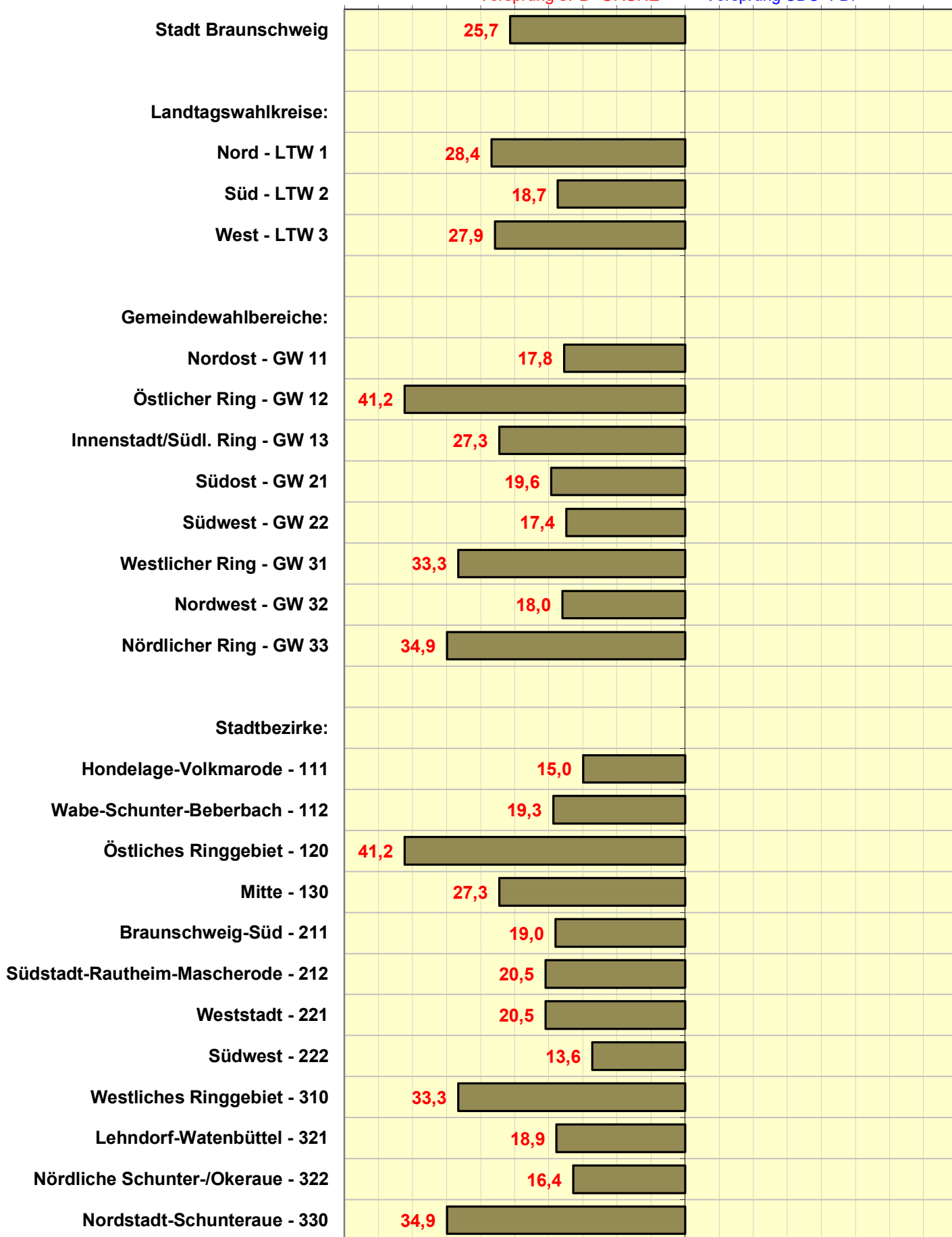
Stadt Braunschweig Bundestagswahl 2021
Vorsprung CDU/FDP bzw. SPD/GRÜNE

Differenz in Prozentpunkten
 - ERSTSTIMMEN -

Vorsprung SPD+GRÜNE < > Vorsprung CDU+FDP



Vorsprung SPD+GRÜNE < > Vorsprung CDU+FDP



- Absolute Stimmenzahlen -

Bundestagswahl 26.09.2021		Wahlberechtigte	Wähler	ERSTSTIMMEN										
				Gültige Erststimmen	CDU	SPD	FDP	AfD	GRÜNE	DIE LINKE	FREIE WÄHLER	V-PARTEI3	ÖDP	MLPD
Stadt Braunschweig:		187 721	140 807	139 553	31 276	51 220	9 816	8 045	28 214	5 352	1 194	630	352	101
Bundestagswahl 26.09.2021		Wahlberechtigte	Wähler	Gültige Erststimmen	CDU	SPD	FDP	AfD	GRÜNE	DIE LINKE	FREIE WÄHLER	V-PARTEI3	ÖDP	MLPD
Landtagswahlkreise:														
LTW 1 - Braunschweig-Nord		64 902	51 579	51 235	10 843	18 222	3 613	2 114	12 367	1 981	348	272	146	33
LTW 2 - Braunschweig-Süd		51 261	36 423	35 988	9 527	14 140	2 467	2 967	4 579	1 024	335	123	56	14
LTW 3 - Braunschweig-West		71 558	52 805	52 330	10 906	18 858	3 736	2 964	11 268	2 347	511	235	150	54
Bundestagswahl 26.09.2021		Wahlberechtigte	Wähler	Gültige Erststimmen	CDU	SPD	FDP	AfD	GRÜNE	DIE LINKE	FREIE WÄHLER	V-PARTEI3	ÖDP	MLPD
Gemeindewahlbereiche:														
GW 11 - Nordost		24 113	19 509	19 371	5 221	7 336	1 395	1 073	3 071	484	149	64	44	2
GW 12 - Östlicher Ring		20 950	17 516	17 438	2 748	6 122	1 106	453	5 530	808	80	104	49	25
GW 13 - Innenstadt/Südl. Ring		19 839	14 554	14 426	2 874	4 764	1 112	588	3 766	689	119	104	53	6
GW 21 - Südost		26 184	20 383	20 177	5 393	7 771	1 423	1 247	3 038	567	180	75	39	9
GW 22 - Südwest		25 077	16 040	15 811	4 134	6 369	1 044	1 720	1 541	457	155	48	17	5
GW 31 - Westlicher Ring		25 393	17 794	17 624	2 877	5 981	1 289	933	4 606	1 129	173	117	55	13
GW 32 - Nordwest		26 030	20 309	20 137	5 535	7 544	1 473	1 301	3 033	490	220	54	42	9
GW 33 - Nördlicher Ring		20 135	14 702	14 569	2 494	5 333	974	730	3 629	728	118	64	53	32
Bundestagswahl 26.09.2021		Wahlberechtigte	Wähler	Gültige Erststimmen	CDU	SPD	FDP	AfD	GRÜNE	DIE LINKE	FREIE WÄHLER	V-PARTEI3	ÖDP	MLPD
Stadtbezirke:														
111 Hondelage-Volkmarode		8 491	7 058	7 005	2 084	2 711	482	383	976	137	56	20	12	0
112 Wabe-Schunter-Beberbach		15 622	12 451	12 366	3 137	4 625	913	690	2 095	347	93	44	32	2
120 Östliches Ringgebiet		20 950	17 516	17 438	2 748	6 122	1 106	453	5 530	808	80	104	49	25
130 Mitte		19 839	14 554	14 426	2 874	4 764	1 112	588	3 766	689	119	104	53	6
211 Braunschweig-Süd		15 633	11 934	11 806	3 162	4 649	797	803	1 662	321	99	38	23	7
212 Südstadt-Rautheim-Mascherode		10 551	8 449	8 371	2 231	3 122	626	444	1 376	246	81	37	16	2
221 Weststadt		15 593	8 923	8 773	2 092	3 659	545	1 141	759	283	93	30	11	4
222 Südwest		9 484	7 117	7 038	2 042	2 710	499	579	782	174	62	18	6	1
310 Westliches Ringgebiet		25 393	17 794	17 624	2 877	5 981	1 289	933	4 606	1 129	173	117	55	13
321 Lehdorf-Watenbüttel		16 637	13 236	13 117	3 601	4 857	955	788	2 150	288	151	33	27	8
322 Nördliche Schunter-/Okeraue		9 393	7 073	7 020	1 934	2 687	518	513	883	202	69	21	15	1
330 Nordstadt-Schunteraue		20 135	14 702	14 569	2 494	5 333	974	730	3 629	728	118	64	53	32

- Absolute Stimmzahlen -

Bundestagswahl 26.09.2021	Wahlberechtigte	Wähler	> noch Erststimmen				
			dieBASIS	LKR	BIBS	DEMOKRATIE	DUD
Stadt Braunschweig:	187 721	140 807	1 640	80	1 359	212	62
Bundestagswahl 26.09.2021 Landtagswahlkreise:	Wahlberechtigte	Wähler	dieBASIS	LKR	BIBS	DEMOKRATIE	DUD
LTW 1 - Braunschweig-Nord	64 902	51 579	637	34	519	82	24
LTW 2 - Braunschweig-Süd	51 261	36 423	405	12	272	53	14
LTW 3 - Braunschweig-West	71 558	52 805	598	34	568	77	24
Bundestagswahl 26.09.2021 Gemeindewahlbereiche:	Wahlberechtigte	Wähler	dieBASIS	LKR	BIBS	DEMOKRATIE	DUD
GW 11 - Nordost	24 113	19 509	247	18	224	31	12
GW 12 - Östlicher Ring	20 950	17 516	203	9	168	29	4
GW 13 - Innenstadt/Südl. Ring	19 839	14 554	187	7	127	22	8
GW 21 - Südost	26 184	20 383	236	6	160	25	8
GW 22 - Südwest	25 077	16 040	169	6	112	28	6
GW 31 - Westlicher Ring	25 393	17 794	221	8	182	29	11
GW 32 - Nordwest	26 030	20 309	202	10	194	24	6
GW 33 - Nördlicher Ring	20 135	14 702	175	16	192	24	7
Bundestagswahl 26.09.2021 Stadtbezirke:	Wahlberechtigte	Wähler	dieBASIS	LKR	BIBS	DEMOKRATIE	DUD
111 Hondelage-Volkmarode	8 491	7 058	72	10	55	6	1
112 Wabe-Schunter-Beberbach	15 622	12 451	175	8	169	25	11
120 Östliches Ringgebiet	20 950	17 516	203	9	168	29	4
130 Mitte	19 839	14 554	187	7	127	22	8
211 Braunschweig-Süd	15 633	11 934	136	4	85	17	3
212 Südstadt-Rautheim-Mascherode	10 551	8 449	100	2	75	8	5
221 Weststadt	15 593	8 923	93	3	47	11	2
222 Südwest	9 484	7 117	76	3	65	17	4
310 Westliches Ringgebiet	25 393	17 794	221	8	182	29	11
321 Lehdorf-Watenbüttel	16 637	13 236	131	5	108	11	4
322 Nördliche Schunter-/Okeraue	9 393	7 073	71	5	86	13	2
330 Nordstadt-Schunteraue	20 135	14 702	175	16	192	24	7

- Absolute Stimmzahlen -

Bundestagswahl 26.09.2021	Wahlberechtigte	Wähler	Gültige Zweitstimmen	ZWEITSTIMMEN									
				CDU	SPD	FDP	AfD	GRÜNE	DIE LINKE	Die PARTEI	Tierschutzpartei	FREIE WÄHLER	PIRATEN
Stadt Braunschweig:	187 721	140 807	139 294	25 929	42 377	14 046	8 238	33 401	6 355	1 652	1 567	844	785
Landtagswahlkreise:													
Bundestagswahl 26.09.2021	Wahlberechtigte	Wähler	Gültige Zweitstimmen	CDU	SPD	FDP	AfD	GRÜNE	DIE LINKE	Die PARTEI	Tierschutzpartei	FREIE WÄHLER	PIRATEN
LTW 1 - Braunschweig-Nord	64 902	51 579	51 175	9 032	14 220	5 388	2 203	14 733	2 400	619	504	237	296
LTW 2 - Braunschweig-Süd	51 261	36 423	35 870	7 963	12 443	3 475	3 008	5 694	1 179	320	418	248	183
LTW 3 - Braunschweig-West	71 558	52 805	52 249	8 934	15 714	5 183	3 027	12 974	2 776	713	645	359	306
Gemeindewahlbereiche:													
Bundestagswahl 26.09.2021	Wahlberechtigte	Wähler	Gültige Zweitstimmen	CDU	SPD	FDP	AfD	GRÜNE	DIE LINKE	Die PARTEI	Tierschutzpartei	FREIE WÄHLER	PIRATEN
GW 11 - Nordost	24 113	19 509	19 326	4 538	6 032	2 052	1 090	3 989	570	162	218	111	107
GW 12 - Östlicher Ring	20 950	17 516	17 419	2 184	4 470	1 681	483	6 564	982	225	142	45	97
GW 13 - Innenstadt/Südl. Ring	19 839	14 554	14 430	2 310	3 718	1 655	630	4 180	848	232	144	81	92
GW 21 - Südost	26 184	20 383	20 144	4 428	6 660	2 139	1 261	3 864	637	192	237	121	100
GW 22 - Südwest	25 077	16 040	15 726	3 535	5 783	1 336	1 747	1 830	542	128	181	127	83
GW 31 - Westlicher Ring	25 393	17 794	17 618	2 303	4 860	1 710	958	5 021	1 311	320	240	122	128
GW 32 - Nordwest	26 030	20 309	20 081	4 543	6 528	2 179	1 321	3 814	611	155	231	149	85
GW 33 - Nördlicher Ring	20 135	14 702	14 550	2 088	4 326	1 294	748	4 139	854	238	174	88	93
Stadtbezirke:													
Bundestagswahl 26.09.2021	Wahlberechtigte	Wähler	Gültige Zweitstimmen	CDU	SPD	FDP	AfD	GRÜNE	DIE LINKE	Die PARTEI	Tierschutzpartei	FREIE WÄHLER	PIRATEN
111 Hondelage-Volkmarode	8 491	7 058	7 005	1 815	2 256	722	392	1 330	160	47	70	41	40
112 Wabe-Schunter-Beberbach	15 622	12 451	12 321	2 723	3 776	1 330	698	2 659	410	115	148	70	67
120 Östliches Ringgebiet	20 950	17 516	17 419	2 184	4 470	1 681	483	6 564	982	225	142	45	97
130 Mitte	19 839	14 554	14 430	2 310	3 718	1 655	630	4 180	848	232	144	81	92
211 Braunschweig-Süd	15 633	11 934	11 769	2 632	4 012	1 215	807	2 075	360	112	135	72	63
212 Südstadt-Rautheim-Mascherode	10 551	8 449	8 375	1 796	2 648	924	454	1 789	277	80	102	49	37
221 Weststadt	15 593	8 923	8 706	1 795	3 358	637	1 169	858	336	69	102	70	57
222 Südwest	9 484	7 117	7 020	1 740	2 425	699	578	972	206	59	79	57	26
310 Westliches Ringgebiet	25 393	17 794	17 618	2 303	4 860	1 710	958	5 021	1 311	320	240	122	128
321 Lehdorf-Watenbüttel	16 637	13 236	13 094	2 949	4 150	1 434	798	2 704	377	92	140	100	47
322 Nördliche Schunter-/Okeraue	9 393	7 073	6 987	1 594	2 378	745	523	1 110	234	63	91	49	38
330 Nordstadt-Schunteraue	20 135	14 702	14 550	2 088	4 326	1 294	748	4 139	854	238	174	88	93

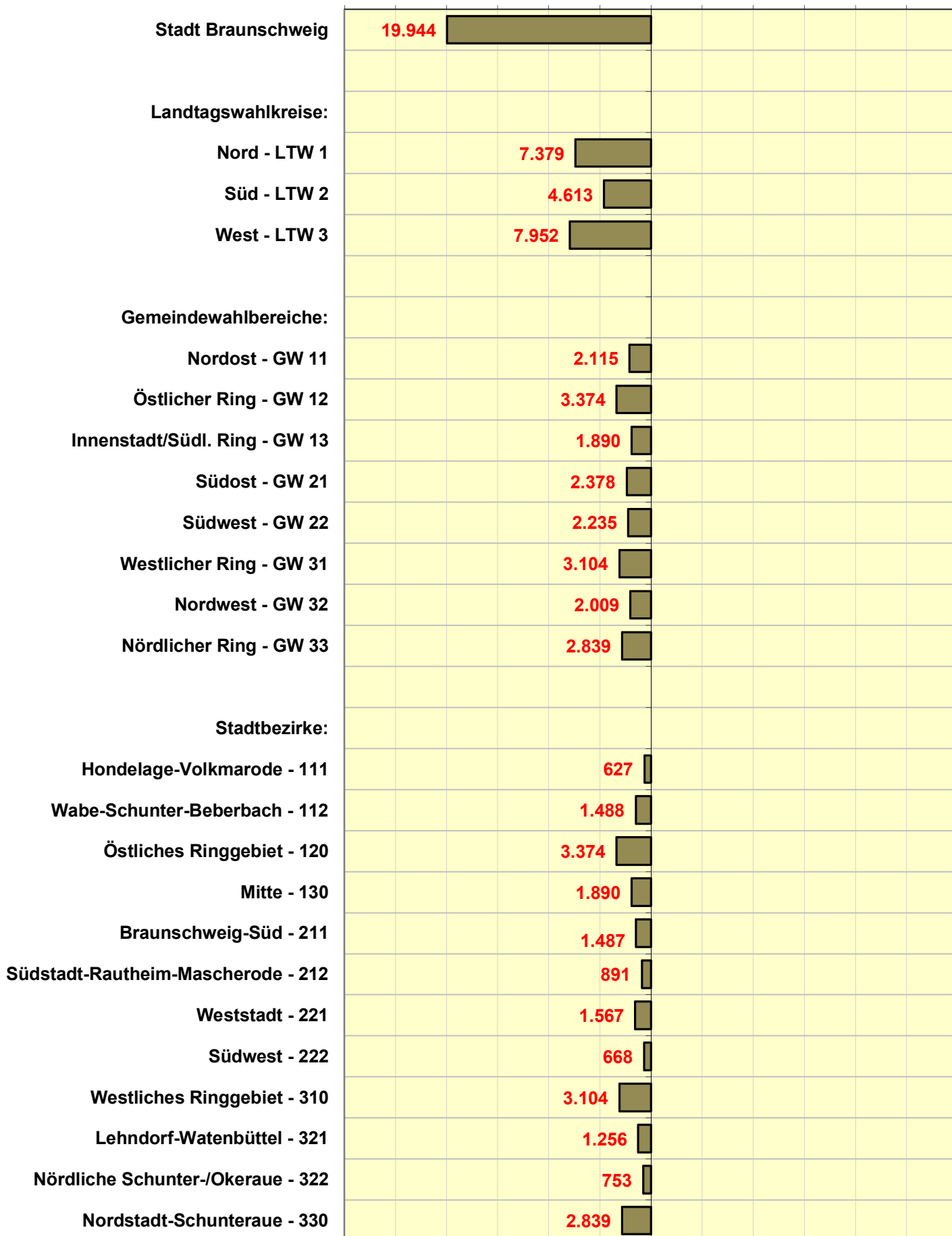
- Absolute Stimmenzahlen -

Bundestagswahl 26.09.2021	Wahlberechtigte	Wähler	> noch ZWEITSTIMMEN										
			NPD	V-Partei3	ÖDP	MLPD	DKP	dieBasis	du.	LKR	Die Humanisten	Team Todenhöfer	Volt
Stadt Braunschweig:	187 721	140 807	101	280	180	52	33	1 444	81	53	189	675	1 012
Bundestagswahl 26.09.2021													
Landtagswahlkreise:													
LTW 1 - Braunschweig-Nord	64 902	51 579	26	119	82	18	11	560	38	20	76	192	401
LTW 2 - Braunschweig-Süd	51 261	36 423	35	47	37	6	7	367	13	10	32	209	176
LTW 3 - Braunschweig-West	71 558	52 805	40	114	61	28	15	517	30	23	81	274	435
Bundestagswahl 26.09.2021													
Gemeindewahlbereiche:													
GW 11 - Nordost	24 113	19 509	11	29	27	1	3	211	12	13	18	53	79
GW 12 - Östlicher Ring	20 950	17 516	7	50	31	15	6	177	13	2	23	58	164
GW 13 - Innenstadt/Südl. Ring	19 839	14 554	8	40	24	2	2	172	13	5	35	81	158
GW 21 - Südost	26 184	20 383	17	28	25	5	5	219	11	4	17	79	95
GW 22 - Südwest	25 077	16 040	18	19	12	1	2	148	2	6	15	130	81
GW 31 - Westlicher Ring	25 393	17 794	17	58	19	5	10	184	16	5	25	110	196
GW 32 - Nordwest	26 030	20 309	10	34	17	3	3	175	9	5	17	88	104
GW 33 - Nördlicher Ring	20 135	14 702	13	22	25	20	2	158	5	13	39	76	135
Bundestagswahl 26.09.2021													
Stadtbezirke:													
111 Hondelage-Volkmarode	8 491	7 058	6	6	6	0	2	67	3	6	4	11	21
112 Wabe-Schunter-Beberbach	15 622	12 451	5	23	21	1	1	144	9	7	14	42	58
120 Östliches Ringgebiet	20 950	17 516	7	50	31	15	6	177	13	2	23	58	164
130 Mitte	19 839	14 554	8	40	24	2	2	172	13	5	35	81	158
211 Braunschweig-Süd	15 633	11 934	10	11	16	4	4	124	6	2	12	48	49
212 Südstadt-Rautheim-Mascherode	10 551	8 449	7	17	9	1	1	95	5	2	5	31	46
221 Weststadt	15 593	8 923	8	10	8	1	1	78	1	4	9	88	47
222 Südwest	9 484	7 117	10	9	4	0	1	70	1	2	6	42	34
310 Westliches Ringgebiet	25 393	17 794	17	58	19	5	10	184	16	5	25	110	196
321 Lehdorf-Watenbüttel	16 637	13 236	6	21	10	2	2	114	6	3	12	64	63
322 Nördliche Schunter-/Okeraue	9 393	7 073	4	13	7	1	1	61	3	2	5	24	41
330 Nordstadt-Schunteraue	20 135	14 702	13	22	25	20	2	158	5	13	39	76	135

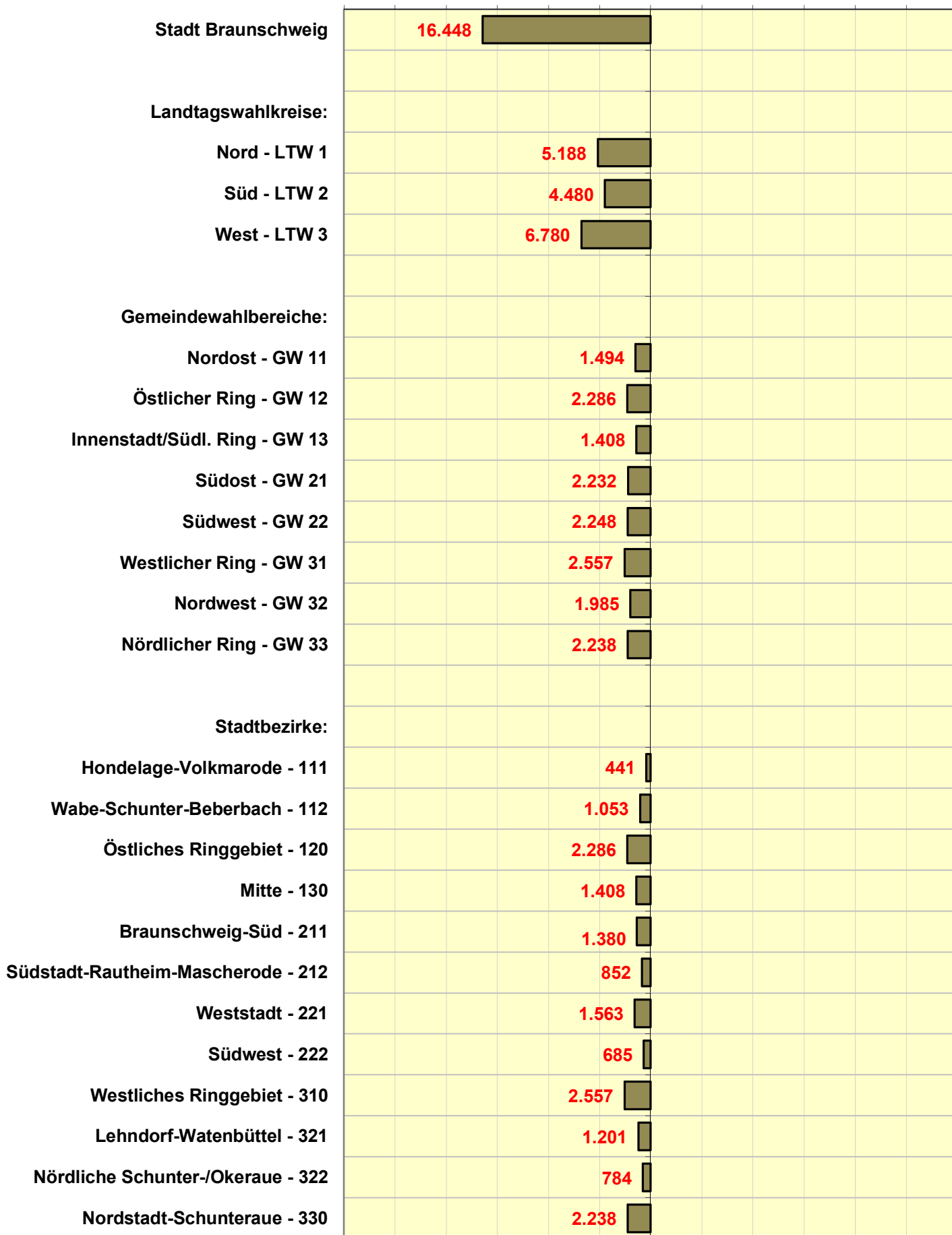
Bundestagswahl 26.09.2021	Wahlberechtigte	Wähler	ERSTSTIMMEN								
			Gültige Erststimmen	CDU	SPD	FDP	AfD	GRÜNE	DIE LINKE	BIBS	Sonst.
Stadt Braunschweig:	-4 320	-6 905	-6 797	-14 605	-4 421	+1 939	-3 332	+16 453	-5 793	- 965	+3 927
Bundestagswahl 26.09.2021											
Landtagswahlkreise:	Wahlberechtigte	Wähler	Gültige Erststimmen	CDU	SPD	FDP	AfD	GRÜNE	DIE LINKE	BIBS	Sonst.
LTW 1 - Braunschweig-Nord	-1 490	-2 024	-1 953	-6 042	-1 593	+ 563	-1 062	+7 243	-2 171	- 353	+1 462
LTW 2 - Braunschweig-Süd	-1 195	-2 312	-2 309	-3 192	- 953	+ 625	- 894	+2 565	-1 252	- 162	+ 954
LTW 3 - Braunschweig-West	-1 635	-2 569	-2 535	-5 371	-1 875	+ 751	-1 376	+6 645	-2 370	- 450	+1 511
Bundestagswahl 26.09.2021											
Gemeindewahlbereiche:	Wahlberechtigte	Wähler	Gültige Erststimmen	CDU	SPD	FDP	AfD	GRÜNE	DIE LINKE	BIBS	Sonst.
GW 11 - Nordost	- 226	- 675	- 660	-2 076	- 32	+ 225	- 360	+1 746	- 549	- 154	+ 540
GW 12 - Östlicher Ring	- 332	- 387	- 346	-2 031	- 926	+ 206	- 284	+3 215	- 879	- 101	+ 454
GW 13 - Innenstadt/Südl. Ring	- 932	- 962	- 947	-1 935	- 635	+ 132	- 418	+2 282	- 743	- 98	+ 468
GW 21 - Südost	+ 84	- 535	- 551	-1 729	- 400	+ 352	- 505	+1 782	- 557	- 44	+ 550
GW 22 - Südwest	-1 279	-1 777	-1 758	-1 463	- 553	+ 273	- 389	+ 783	- 695	- 118	+ 404
GW 31 - Westlicher Ring	- 885	-1 029	-1 022	-2 034	- 787	+ 264	- 460	+2 755	-1 124	- 191	+ 555
GW 32 - Nordwest	- 410	- 937	- 932	-1 815	- 417	+ 255	- 421	+1 716	- 623	- 153	+ 526
GW 33 - Nördlicher Ring	- 340	- 603	- 581	-1 522	- 671	+ 232	- 495	+2 174	- 623	- 106	+ 430
Bundestagswahl 26.09.2021											
Stadtbezirke:	Wahlberechtigte	Wähler	Gültige Erststimmen	CDU	SPD	FDP	AfD	GRÜNE	DIE LINKE	BIBS	Sonst.
111 Hondelage-Volkmarode	- 212	- 370	- 375	- 786	+ 41	+ 10	- 127	+ 541	- 172	- 51	+ 169
112 Wabe-Schunter-Beberbach	- 14	- 305	- 285	-1 290	- 73	+ 215	- 233	+1 205	- 377	- 103	+ 371
120 Östliches Ringgebiet	- 332	- 387	- 346	-2 031	- 926	+ 206	- 284	+3 215	- 879	- 101	+ 454
130 Mitte	- 932	- 962	- 947	-1 935	- 635	+ 132	- 418	+2 282	- 743	- 98	+ 468
211 Braunschweig-Süd	- 104	- 495	- 503	-1 087	- 222	+ 174	- 302	+ 974	- 326	- 25	+ 311
212 Südstadt-Rautheim-Mascherode	+ 188	- 40	- 48	- 642	- 178	+ 178	- 203	+ 808	- 231	- 19	+ 239
221 Weststadt	- 941	-1 195	-1 179	- 880	- 338	+ 140	- 186	+ 369	- 452	- 61	+ 229
222 Südwest	- 338	- 582	- 579	- 583	- 215	+ 133	- 203	+ 414	- 243	- 57	+ 175
310 Westliches Ringgebiet	- 885	-1 029	-1 022	-2 034	- 787	+ 264	- 460	+2 755	-1 124	- 191	+ 555
321 Lehndorf-Watenbüttel	- 203	- 517	- 511	-1 215	- 360	+ 155	- 203	+1 252	- 407	- 81	+ 348
322 Nördliche Schunter-/Okeraue	- 207	- 420	- 421	- 600	- 57	+ 100	- 218	+ 464	- 216	- 72	+ 178
330 Nordstadt-Schunteraue	- 340	- 603	- 581	-1 522	- 671	+ 232	- 495	+2 174	- 623	- 106	+ 430

Bundestagswahl 26.09.2021	Wahlberechtigte	Wähler	Gültige Zweitstimmen	ZWEITSTIMMEN							
				CDU	SPD	FDP	AfD	GRÜNE	DIE LINKE	Die PARTEI	Sonst.
Stadt Braunschweig:	-4 320	-6 905	-7 363	-16 605	+3 682	- 638	-4 030	+16 106	-7 318	-1 046	+2 486
Bundestagswahl 26.09.2021											
Landtagswahlkreise:											
	Wahlberechtigte	Wähler	Gültige Zweitstimmen	CDU	SPD	FDP	AfD	GRÜNE	DIE LINKE	Die PARTEI	Sonst.
LTW 1 - Braunschweig-Nord	-1 490	-2 024	-2 106	-6 456	+1 469	- 566	-1 285	+7 024	-2 809	- 369	+ 886
LTW 2 - Braunschweig-Süd	-1 195	-2 312	-2 482	-3 985	+ 902	+ 214	-1 119	+2 619	-1 715	- 61	+ 663
LTW 3 - Braunschweig-West	-1 635	-2 569	-2 775	-6 164	+1 311	- 286	-1 626	+6 463	-2 794	- 616	+ 937
Bundestagswahl 26.09.2021											
Gemeindevahlbereiche:											
	Wahlberechtigte	Wähler	Gültige Zweitstimmen	CDU	SPD	FDP	AfD	GRÜNE	DIE LINKE	Die PARTEI	Sonst.
GW 11 - Nordost	- 226	- 675	- 720	-2 214	+ 844	- 191	- 485	+1 877	- 821	- 59	+ 329
GW 12 - Östlicher Ring	- 332	- 387	- 408	-2 358	+ 420	- 151	- 334	+3 068	-1 106	- 187	+ 240
GW 13 - Innenstadt/Südl. Ring	- 932	- 962	- 978	-1 884	+ 205	- 224	- 466	+2 079	- 882	- 123	+ 317
GW 21 - Südost	+ 84	- 535	- 620	-2 202	+ 699	+ 132	- 657	+1 901	- 844	- 32	+ 383
GW 22 - Südwest	-1 279	-1 777	-1 862	-1 783	+ 203	+ 82	- 462	+ 718	- 871	- 29	+ 280
GW 31 - Westlicher Ring	- 885	-1 029	-1 081	-2 187	+ 239	- 84	- 520	+2 516	-1 122	- 329	+ 406
GW 32 - Nordwest	- 410	- 937	-1 045	-2 334	+ 817	- 85	- 572	+1 808	- 881	- 95	+ 297
GW 33 - Nördlicher Ring	- 340	- 603	- 649	-1 643	+ 255	- 117	- 534	+2 139	- 791	- 192	+ 234
Bundestagswahl 26.09.2021											
Stadtbezirke:											
	Wahlberechtigte	Wähler	Gültige Zweitstimmen	CDU	SPD	FDP	AfD	GRÜNE	DIE LINKE	Die PARTEI	Sonst.
111 Hondelage-Volkmarode	- 212	- 370	- 377	- 797	+ 349	- 166	- 169	+ 639	- 285	- 28	+ 80
112 Wabe-Schunter-Beberbach	- 14	- 305	- 343	-1 417	+ 495	- 25	- 316	+1 238	- 536	- 31	+ 249
120 Östliches Ringgebiet	- 332	- 387	- 408	-2 358	+ 420	- 151	- 334	+3 068	-1 106	- 187	+ 240
130 Mitte	- 932	- 962	- 978	-1 884	+ 205	- 224	- 466	+2 079	- 882	- 123	+ 317
211 Braunschweig-Süd	- 104	- 495	- 546	-1 332	+ 359	+ 91	- 408	+1 021	- 491	- 22	+ 236
212 Südstadt-Rautheim-Mascherode	+ 188	- 40	- 74	- 870	+ 340	+ 41	- 249	+ 880	- 353	- 10	+ 147
221 Weststadt	- 941	-1 195	-1 248	-1 023	- 5	+ 22	- 204	+ 358	- 537	- 12	+ 153
222 Südwest	- 338	- 582	- 614	- 760	+ 208	+ 60	- 258	+ 360	- 334	- 17	+ 127
310 Westliches Ringgebiet	- 885	-1 029	-1 081	-2 187	+ 239	- 84	- 520	+2 516	-1 122	- 329	+ 406
321 Lehdorf-Watenbüttel	- 203	- 517	- 578	-1 555	+ 568	- 79	- 324	+1 262	- 594	- 70	+ 214
322 Nördliche Schunter-/Okeraue	- 207	- 420	- 467	- 779	+ 249	- 6	- 248	+ 546	- 287	- 25	+ 83
330 Nordstadt-Schunteraue	- 340	- 603	- 649	-1 643	+ 255	- 117	- 534	+2 139	- 791	- 192	+ 234

Vorsprung Dr. Christos Pantazis (SPD) < > Vorsprung Carsten Müller (CDU)



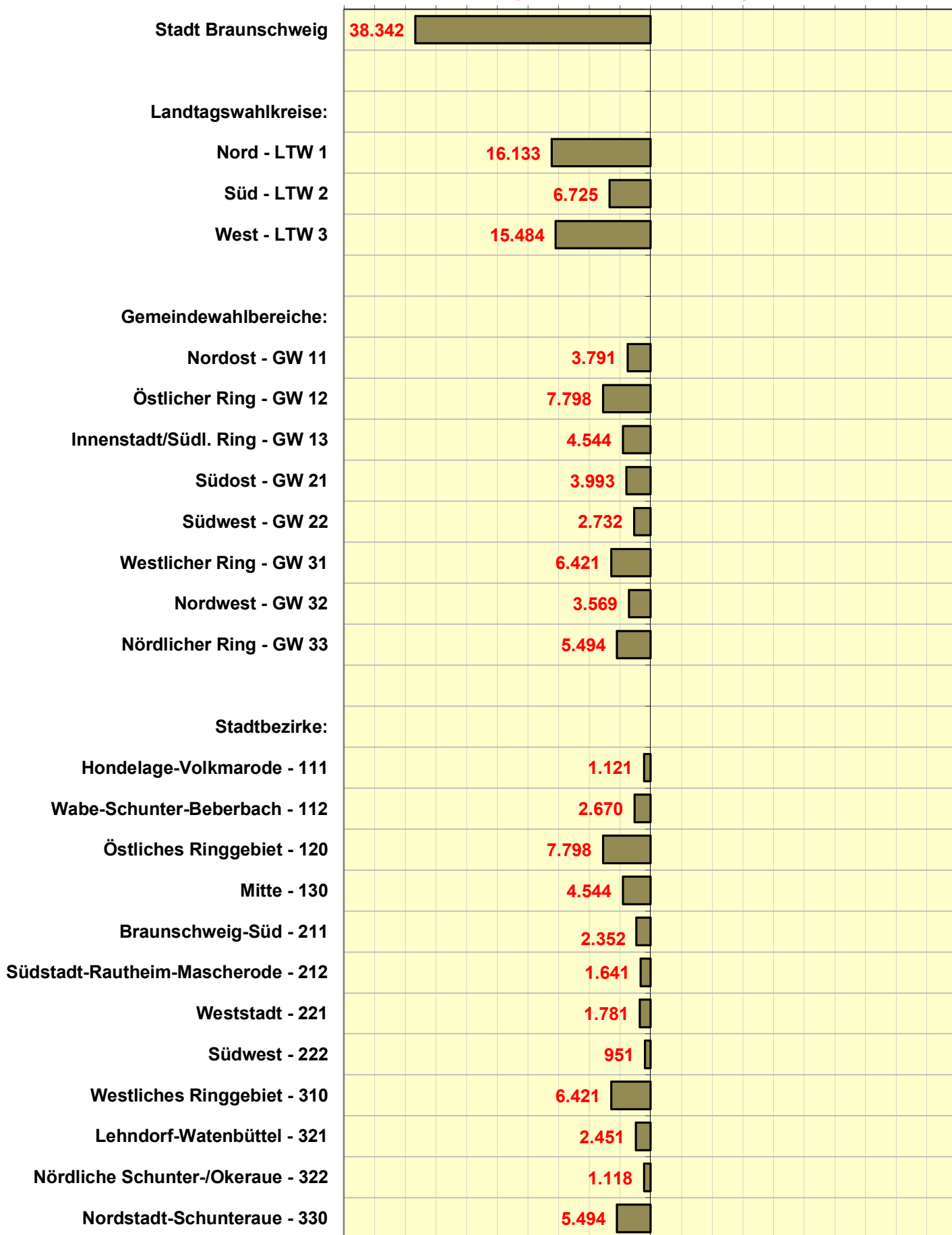
Vorsprung SPD < > Vorsprung CDU



Stadt Braunschweig Bundestagswahl 2021
Vorsprung CDU/FDP bzw. SPD/GRÜNE

Differenz Stimmenzahl absolut
 - ERSTSTIMMEN -

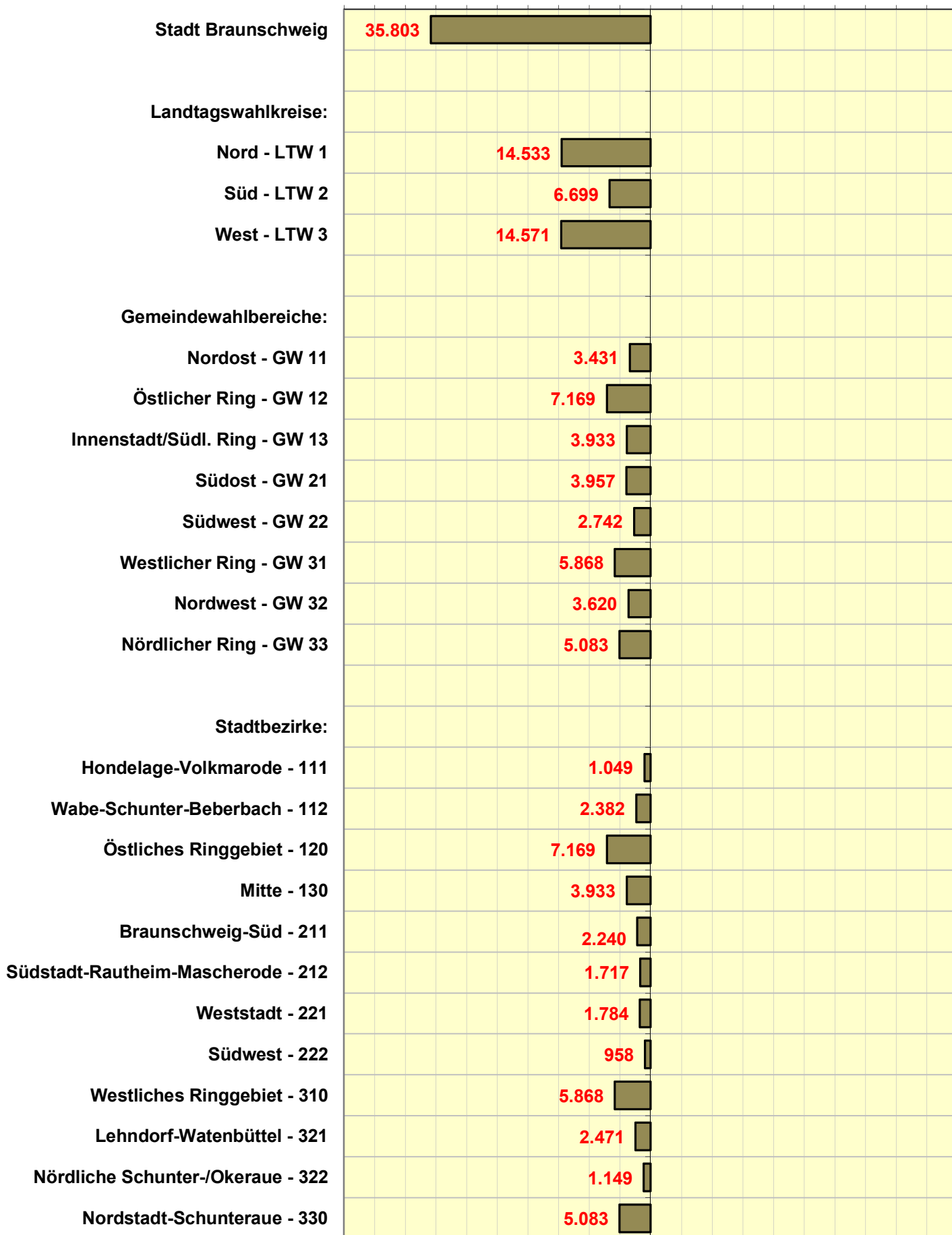
Vorsprung SPD+GRÜNE < > Vorsprung CDU+FDP



Stadt Braunschweig Bundestagswahl 2021
Vorsprung CDU/FDP bzw. SPD/GRÜNE

Differenz Stimmenzahl absolut
 - ZWEITSTIMMEN -

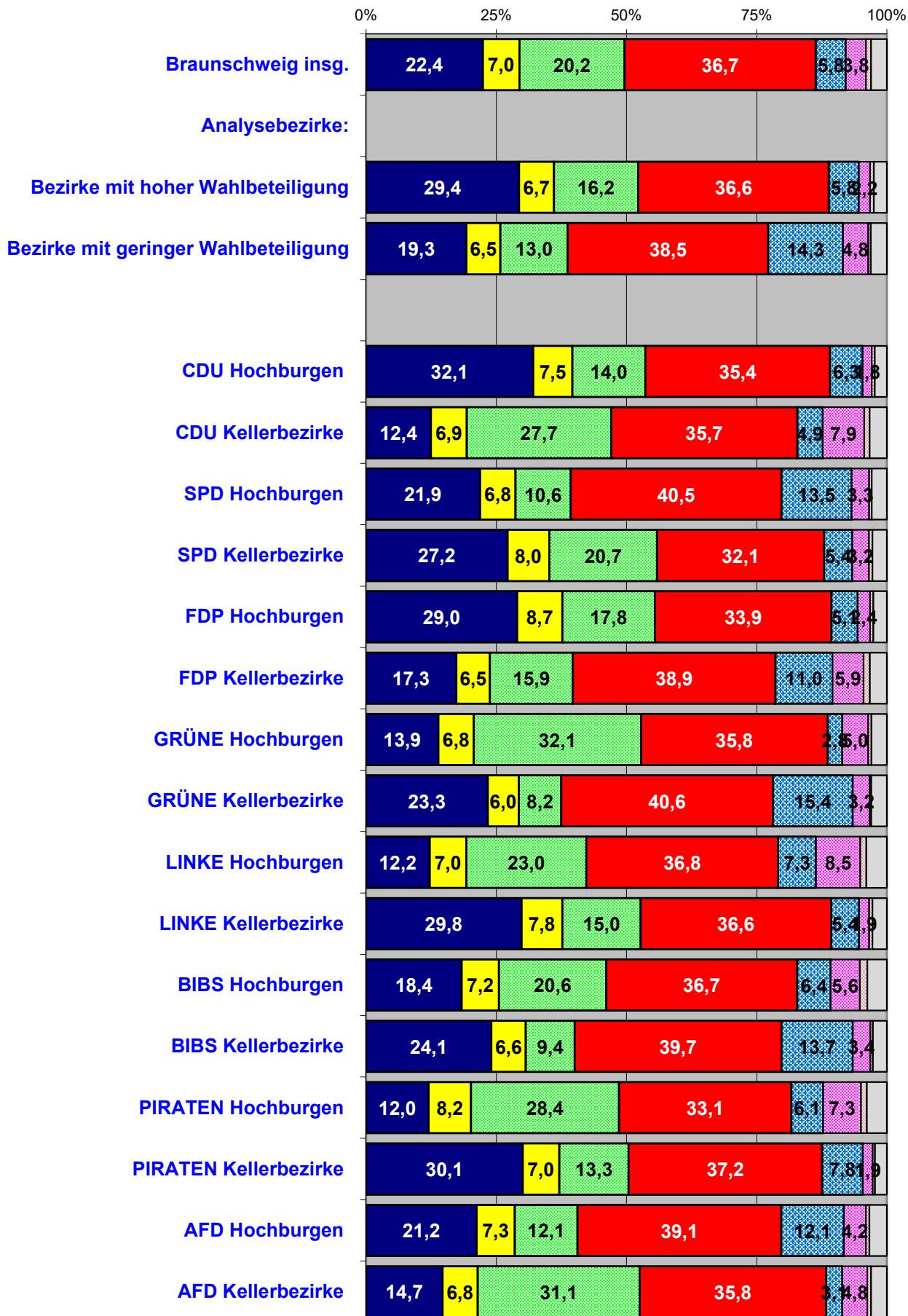
Vorsprung SPD+GRÜNE < > Vorsprung CDU+FDP



Bundestagswahl 2021

Stimmenanteile nach

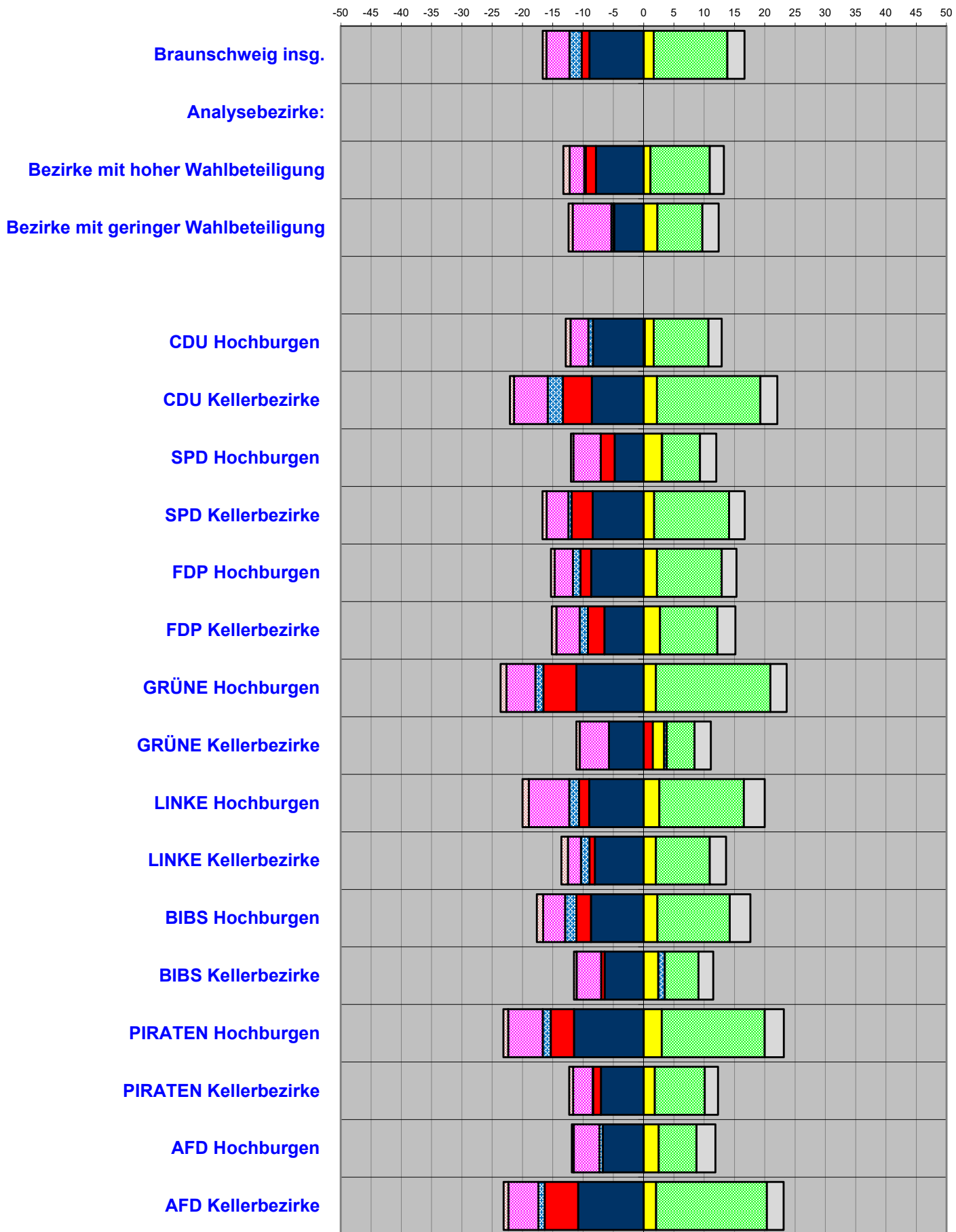
Analysebezirken I Erststimmen



Gewinne und Verluste

in Prozentpunkten zur BTW 2017

nach Analysebezirken | **ERSTSTIMMEN**




Ergebnisse nach Analysebezirken I
Stimmenanteile ERSTSTIMMEN

BTW 26.09.2021 ERSTSTIMMEN	Wahl- beteiligung	CDU	SPD	FDP	AfD	GRÜNE	DIE LINKE	BIBS	Sonstige
Stadt Braunschweig insgesamt:	75,0	22,4	36,7	7,0	5,8	20,2	3,8	1,0	3,1
Analysebezirke I:									
Bezirke mit hoher Wahlbeteiligung	48,1	29,4	36,6	6,7	5,8	16,2	2,2	0,7	2,5
Bezirke mit geringer Wahlbeteiligung	35,5	19,3	38,5	6,5	14,3	13,0	4,8	0,5	3,1
CDU Hochburgen	47,2	32,1	35,4	7,5	6,3	14,0	1,8	0,6	2,3
CDU Kellerbezirke	43,8	12,4	35,7	6,9	4,9	27,7	7,9	1,1	3,3
SPD Hochburgen	41,4	21,9	40,5	6,8	13,5	10,6	3,3	0,5	2,9
SPD Kellerbezirke	42,8	27,2	32,1	8,0	5,4	20,7	3,2	0,7	2,8
FDP Hochburgen	44,8	29,0	33,9	8,7	5,1	17,8	2,4	0,6	2,6
FDP Kellerbezirke	43,3	17,3	38,9	6,5	11,0	15,9	5,9	1,2	3,3
GRÜNE Hochburgen	40,9	13,9	35,8	6,8	2,8	32,1	5,0	0,6	2,9
GRÜNE Kellerbezirke	40,0	23,3	40,6	6,0	15,4	8,2	3,2	0,3	3,0
LINKE Hochburgen	42,0	12,2	36,8	7,0	7,3	23,0	8,5	1,2	4,0
LINKE Kellerbezirke	49,1	29,8	36,6	7,8	5,4	15,0	1,9	0,7	2,8
BIBS Hochburgen	45,5	18,4	36,7	7,2	6,4	20,6	5,6	1,4	3,8
BIBS Kellerbezirke	43,1	24,1	39,7	6,6	13,7	9,4	3,4	0,5	2,7
PIRATEN Hochburgen	41,6	12,0	33,1	8,2	6,1	28,4	7,3	1,1	3,8
PIRATEN Kellerbezirke	46,6	30,1	37,2	7,0	7,8	13,3	1,9	0,4	2,3
AFD Hochburgen	43,4	21,2	39,1	7,3	12,1	12,1	4,2	0,7	3,4
AFD Kellerbezirke	41,6	14,7	35,8	6,8	3,1	31,1	4,8	0,7	3,0
Gewinn/Verlust BTW 2021/2017 (Prozentpunkte / Erstst.)									
Stadt Braunschweig insgesamt:	-1,9	-8,9	-1,3	+1,7	-2,0	+12,2	-3,8	-0,6	+2,8
Analysebezirke I:									
Bezirke mit hoher Wahlbeteiligung	-14,1	-7,9	-1,7	1,1	-0,2	9,8	-2,4	-1,0	2,3
Bezirke mit geringer Wahlbeteiligung	-7,0	-4,9	-0,1	2,3	-0,4	7,4	-6,4	-0,7	2,7
CDU Hochburgen	-12,0	-8,4	+0,2	+1,5	-0,8	+9,0	-2,9	-0,8	+2,2
CDU Kellerbezirke	-6,9	-8,6	-4,8	+2,2	-2,5	+17,1	-5,5	-0,7	+2,8
SPD Hochburgen	-7,5	-4,8	-2,3	+3,0	+0,1	+6,2	-4,5	-0,4	+2,7
SPD Kellerbezirke	-13,3	-8,4	-3,5	+1,8	-0,5	+12,4	-3,6	-0,7	+2,6
FDP Hochburgen	-10,1	-8,7	-1,8	+2,2	-1,3	+10,7	-3,0	-0,6	+2,4
FDP Kellerbezirke	-7,8	-6,5	-2,7	+2,7	-1,4	+9,5	-3,8	-0,8	+3,0
GRÜNE Hochburgen	-15,4	-11,1	-5,5	+2,0	-1,3	+18,9	-4,8	-1,0	+2,7
GRÜNE Kellerbezirke	-7,3	-5,7	+1,5	+1,9	+0,4	+4,6	-4,8	-0,5	+2,7
LINKE Hochburgen	-8,8	-9,0	-1,7	+2,6	-1,6	+13,9	-6,7	-1,0	+3,4
LINKE Kellerbezirke	-11,1	-8,1	-0,9	+2,0	-1,4	+8,9	-2,1	-1,1	+2,7
BIBS Hochburgen	-10,7	-8,7	-2,4	+2,3	-1,8	+12,0	-3,6	-1,0	+3,4
BIBS Kellerbezirke	-8,7	-6,4	-0,6	+2,4	+1,1	+5,6	-4,1	-0,4	+2,4
PIRATEN Hochburgen	-6,9	-11,5	-3,8	+3,0	-1,3	+17,0	-5,7	-0,8	+3,2
PIRATEN Kellerbezirke	-12,7	-7,1	-1,3	+1,8	-0,0	+8,2	-3,3	-0,6	+2,2
AFD Hochburgen	-8,9	-6,7	+0,0	+2,5	-0,6	+6,2	-4,2	-0,3	+3,1
AFD Kellerbezirke	-14,9	-10,8	-5,5	+2,0	-1,1	+18,3	-5,0	-0,8	+2,8

Bundestagswahl 2021

Stimmenanteile nach

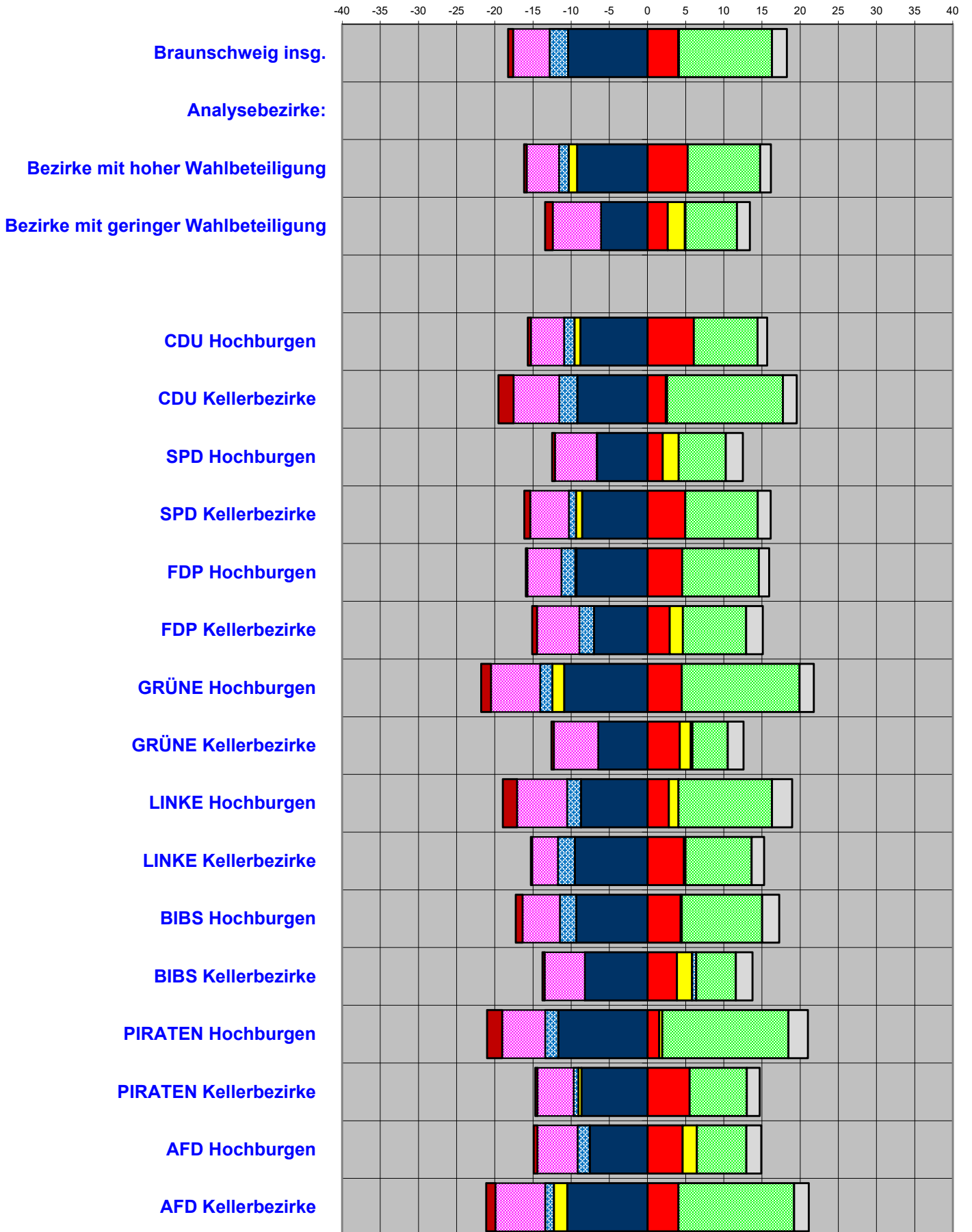
Analysebezirken | **Zweitstimmen**



Gewinne und Verluste

in Prozentpunkten zur BTW 2017

nach Analysebezirken | **ZWEITSTIMMEN**



Ergebnisse nach Analysebezirken I

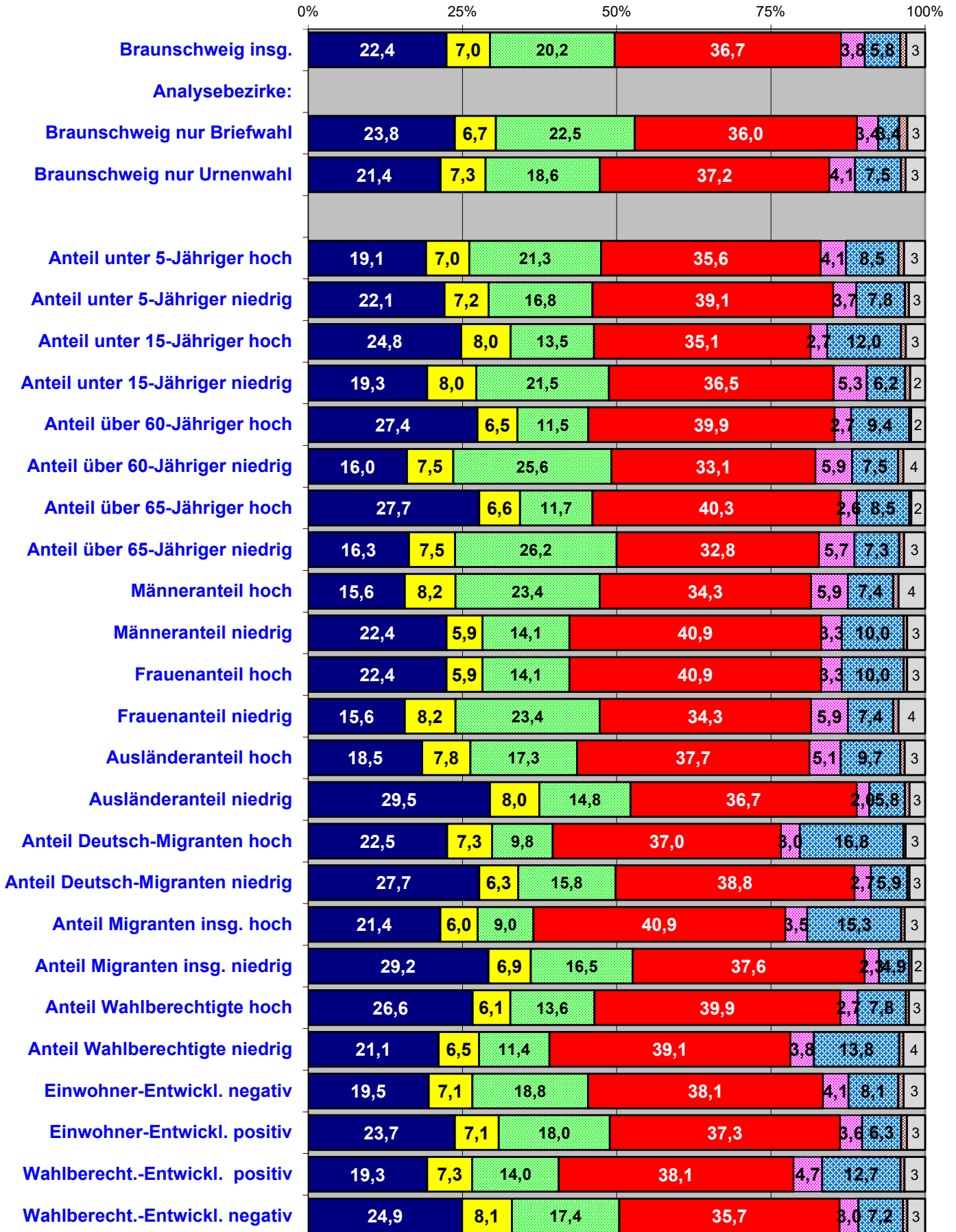
Stimmenanteile ZWEITSTIMMEN

BTW 26.09.2021 ZWEITSTIMMEN	Wahl- beteiligung	CDU	SPD	FDP	AfD	GRÜNE	DIE LINKE	Die PARTEI	Sonstige
Stadt Braunschweig insgesamt:	75,0	18,6	30,4	10,1	5,9	24,0	4,6	1,2	5,2
Analysebezirke I:									
Bezirke mit hoher Wahlbeteiligung	48,1	24,8	30,8	10,7	5,7	21,1	2,5	0,8	3,6
Bezirke mit geringer Wahlbeteiligung	35,5	16,4	34,2	8,3	14,6	13,3	5,4	1,3	6,4
CDU Hochburgen	47,2	27,4	29,8	12,1	6,4	17,7	2,5	0,6	3,5
CDU Kellerbezirke	43,8	10,2	27,7	8,8	5,0	31,0	9,3	1,8	6,2
SPD Hochburgen	41,4	18,6	36,7	8,4	13,8	12,0	4,2	0,8	5,4
SPD Kellerbezirke	42,8	22,3	25,4	12,7	5,7	24,8	4,0	0,9	4,2
FDP Hochburgen	44,8	23,9	26,8	13,6	5,3	22,6	3,2	0,9	3,7
FDP Kellerbezirke	43,3	15,5	34,3	7,9	10,8	17,8	6,5	1,4	5,8
GRÜNE Hochburgen	40,9	11,8	27,0	9,0	3,2	37,1	5,8	1,2	4,9
GRÜNE Kellerbezirke	40,0	21,0	37,0	7,2	15,7	9,0	3,8	0,7	5,5
LINKE Hochburgen	42,0	10,3	29,9	8,9	7,3	24,9	9,6	1,9	7,3
LINKE Kellerbezirke	49,1	25,1	30,4	12,3	5,4	19,3	2,6	0,8	4,1
BIBS Hochburgen	45,5	15,9	31,2	9,1	6,6	22,8	6,6	1,5	6,1
BIBS Kellerbezirke	43,1	20,4	36,3	8,9	13,9	10,9	3,5	0,8	5,4
PIRATEN Hochburgen	41,6	9,1	25,0	10,3	6,2	31,9	8,5	2,0	6,9
PIRATEN Kellerbezirke	46,6	25,0	32,3	10,7	8,3	16,7	2,7	0,5	3,8
AFD Hochburgen	43,4	18,7	34,7	9,3	11,9	13,9	4,3	1,2	6,0
AFD Kellerbezirke	41,6	12,5	26,8	9,0	3,5	36,3	5,7	1,2	5,0
Gewinn/Verlust BTW 2021/2017 (Prozentpunkte / Zweitst.)	Wahl- beteiligung	CDU	SPD	FDP	AfD	GRÜNE	DIE LINKE	Die PARTEI	Sonstige
Stadt Braunschweig insgesamt:	-1,9	-10,4	+4,0	+0,1	-2,5	+12,2	-4,8	-0,7	+2,0
Analysebezirke I:									
Bezirke mit hoher Wahlbeteiligung	-14,1	-9,2	5,3	-1,1	-1,3	9,5	-4,2	-0,3	1,4
Bezirke mit geringer Wahlbeteiligung	-7,0	-6,1	2,7	2,2	0,1	6,8	-6,3	-1,0	1,7
CDU Hochburgen	-12,0	-8,8	+6,1	-0,7	-1,4	+8,4	-4,3	-0,4	+1,3
CDU Kellerbezirke	-6,9	-9,2	+2,4	+0,2	-2,4	+15,2	-6,0	-2,0	+1,8
SPD Hochburgen	-7,5	-6,6	+2,0	+2,1	-0,0	+6,2	-5,4	-0,4	+2,2
SPD Kellerbezirke	-13,3	-8,6	+4,9	-0,8	-0,9	+9,5	-5,1	-0,8	+1,7
FDP Hochburgen	-10,1	-9,3	+4,5	-0,1	-1,8	+10,0	-4,4	-0,2	+1,3
FDP Kellerbezirke	-7,8	-7,0	+2,9	+1,7	-1,9	+8,3	-5,5	-0,6	+2,2
GRÜNE Hochburgen	-15,4	-10,9	+4,5	-1,6	-1,6	+15,4	-6,4	-1,3	+1,9
GRÜNE Kellerbezirke	-7,3	-6,5	+4,2	+1,4	+0,2	+4,6	-5,8	-0,3	+2,1
LINKE Hochburgen	-8,8	-8,7	+2,8	+1,3	-1,8	+12,3	-6,5	-1,8	+2,6
LINKE Kellerbezirke	-11,1	-9,5	+4,8	+0,2	-2,2	+8,7	-3,4	-0,2	+1,6
BIBS Hochburgen	-10,7	-9,3	+4,3	+0,1	-2,2	+10,5	-4,9	-0,9	+2,2
BIBS Kellerbezirke	-8,7	-8,2	+3,9	+2,0	+0,6	+5,2	-5,2	-0,3	+2,2
PIRATEN Hochburgen	-6,9	-11,7	+1,5	+0,4	-1,7	+16,5	-5,6	-2,0	+2,6
PIRATEN Kellerbezirke	-12,7	-8,6	+5,5	-0,4	-0,6	+7,5	-4,7	-0,3	+1,7
AFD Hochburgen	-8,9	-7,6	+4,6	+1,9	-1,6	+6,5	-5,2	-0,5	+1,9
AFD Kellerbezirke	-14,9	-10,5	+4,0	-1,8	-1,2	+15,2	-6,5	-1,2	+1,9

Bundestagswahl 2021

Stimmenanteile nach

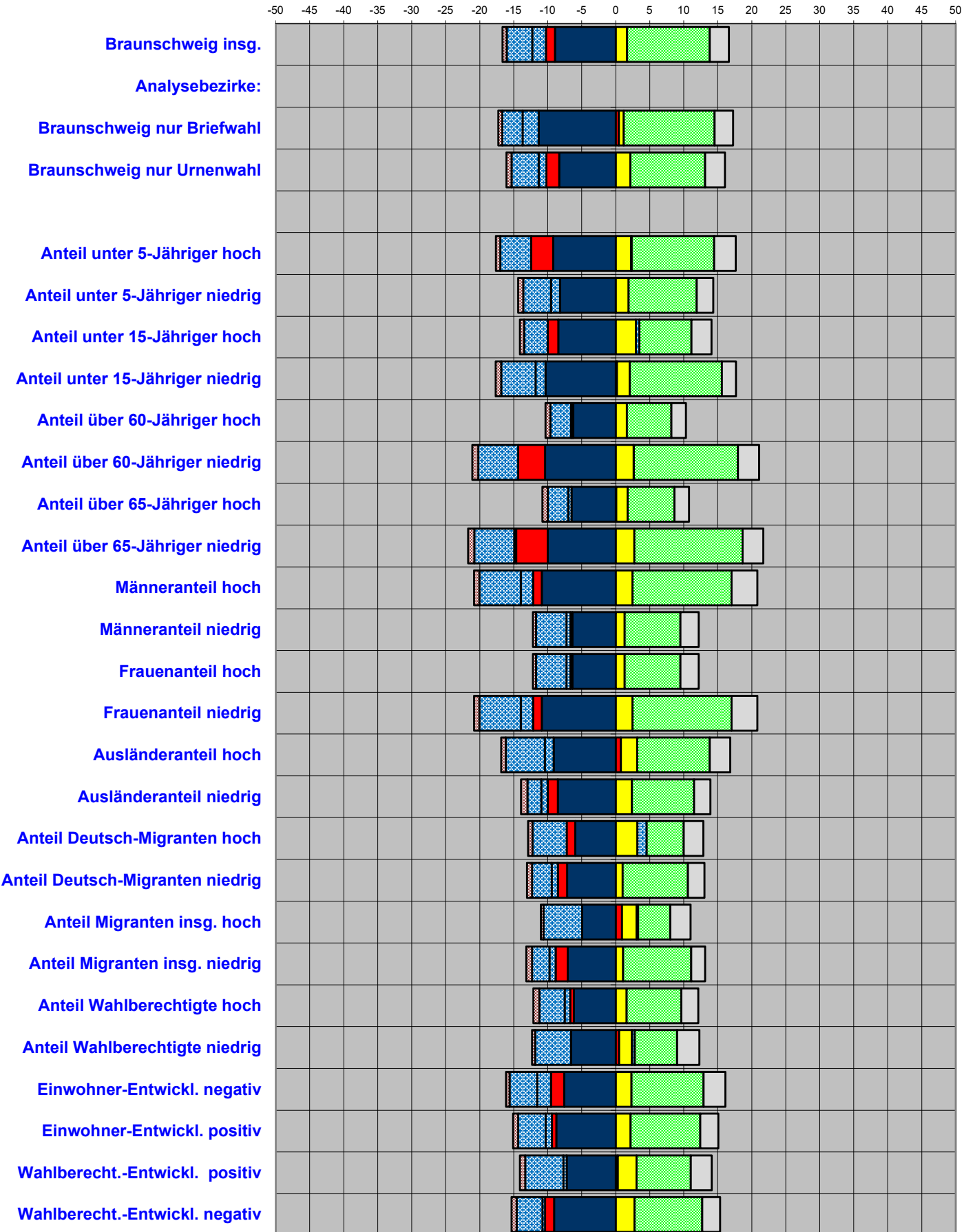
Analysebezirken II Erststimmen



Gewinne und Verluste

in Prozentpunkten zur BTW 2017

nach Analysebezirken II **ERSTSTIMMEN**



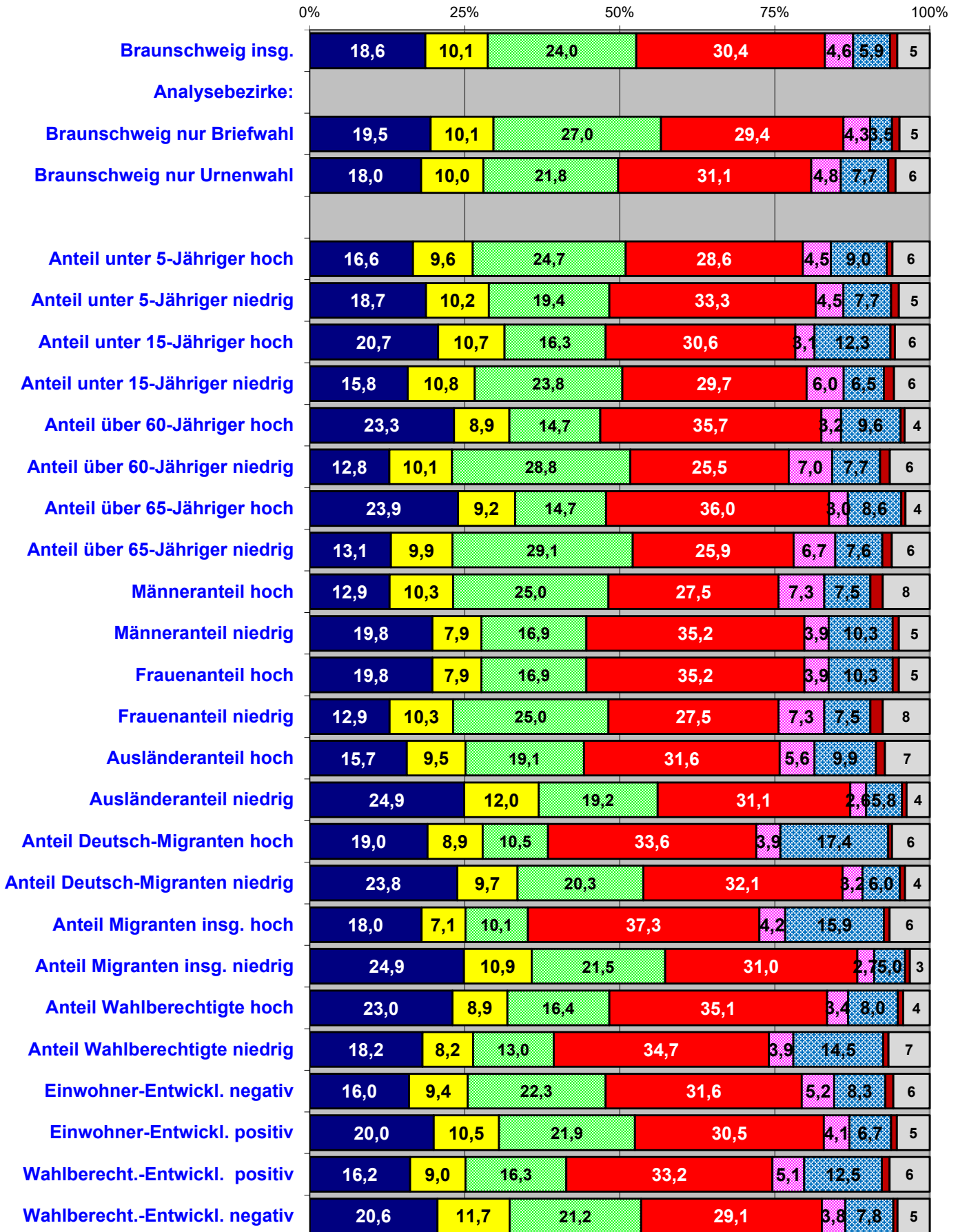
Ergebnisse nach Analysebezirken II
Stimmenanteile ERSTSTIMMEN

BTW 26.09.2021 ERSTSTIMMEN	Wahl- beteiligung	CDU	SPD	FDP	AfD	GRÜNE	DIE LINKE	BIBS	Sonstige
Stadt Braunschweig insgesamt:	75,0	22,4	36,7	7,0	5,8	20,2	3,8	1,0	3,1
Analysebezirke II:									
Braunschweig nur Briefwahl	-	23,8	36,0	6,7	3,4	22,5	3,4	1,3	2,9
Braunschweig nur Urnenwahl	-	21,4	37,2	7,3	7,5	18,6	4,1	0,7	3,2
Anteil unter 5-Jähriger hoch	41,5	19,1	35,6	7,0	8,5	21,3	4,1	0,9	3,4
Anteil unter 5-Jähriger niedrig	41,1	22,1	39,1	7,2	7,8	16,8	3,7	0,7	2,6
Anteil unter 15-Jähriger hoch	43,1	24,8	35,1	8,0	12,0	13,5	2,7	0,8	3,1
Anteil unter 15-Jähriger niedrig	38,4	19,3	36,5	8,0	6,2	21,5	5,3	0,8	2,4
Anteil über 60-Jähriger hoch	43,7	27,4	39,9	6,5	9,4	11,5	2,7	0,3	2,3
Anteil über 60-Jähriger niedrig	44,4	16,0	33,1	7,5	7,5	25,6	5,9	0,9	3,5
Anteil über 65-Jähriger hoch	44,1	27,7	40,3	6,6	8,5	11,7	2,6	0,3	2,3
Anteil über 65-Jähriger niedrig	44,9	16,3	32,8	7,5	7,3	26,2	5,7	0,8	3,4
Männeranteil hoch	39,6	15,6	34,3	8,2	7,4	23,4	5,9	0,9	4,3
Männeranteil niedrig	42,6	22,4	40,9	5,9	10,0	14,1	3,3	0,6	2,9
Frauenanteil hoch	42,6	22,4	40,9	5,9	10,0	14,1	3,3	0,6	2,9
Frauenanteil niedrig	39,6	15,6	34,3	8,2	7,4	23,4	5,9	0,9	4,3
Ausländeranteil hoch	37,7	18,5	37,7	7,8	9,7	17,3	5,1	0,7	3,3
Ausländeranteil niedrig	49,1	29,5	36,7	8,0	5,8	14,8	2,0	0,7	2,5
Anteil Deutsch-Migranten hoch	40,0	22,5	37,0	7,3	16,8	9,8	3,0	0,4	3,2
Anteil Deutsch-Migranten niedrig	46,1	27,7	38,8	6,3	5,9	15,8	2,7	0,4	2,5
Anteil Migranten insg. hoch	37,6	21,4	40,9	6,0	15,3	9,0	3,5	0,6	3,3
Anteil Migranten insg. niedrig	47,0	29,2	37,6	6,9	4,9	16,5	2,3	0,4	2,2
Anteil Wahlberechtigte hoch	46,1	26,6	39,9	6,1	7,8	13,6	2,7	0,5	2,6
Anteil Wahlberechtigte niedrig	39,4	21,1	39,1	6,5	13,8	11,4	3,8	0,7	3,5
Einwohner-Entwickl. negativ	42,8	19,5	38,1	7,1	8,1	18,8	4,1	0,9	3,5
Einwohner-Entwickl. positiv	44,5	23,7	37,3	7,1	6,3	18,0	3,6	0,9	3,0
Wahlberecht.-Entwickl. positiv	38,4	19,3	38,1	7,3	12,7	14,0	4,7	0,6	3,3
Wahlberecht.-Entwickl. negativ	45,8	24,9	35,7	8,1	7,2	17,4	3,0	0,7	2,9
Gewinn/Verlust BTW 2021/2017 (Prozentpunkte / Erstst.)									
Stadt Braunschweig insgesamt:	-1,9	-8,9	-1,3	+1,7	-2,0	+12,2	-3,8	-0,6	+2,8
Analysebezirke II:									
Braunschweig nur Briefwahl	-	-11,3	+0,5	+0,7	-2,4	+13,4	-3,0	-0,6	+2,7
Braunschweig nur Urnenwahl	-	-8,3	-1,9	+2,2	-1,1	+11,0	-4,0	-0,7	+2,9
Anteil unter 5-Jähriger hoch	-12,0	-9,2	-3,3	+2,3	+0,1	+12,1	-4,6	-0,6	+3,2
Anteil unter 5-Jähriger niedrig	-9,4	-8,2	+0,0	+1,9	-1,3	+10,0	-4,1	-0,7	+2,4
Anteil unter 15-Jähriger hoch	-10,4	-8,4	-1,5	+3,0	+0,5	+7,7	-3,5	-0,6	+2,9
Anteil unter 15-Jähriger niedrig	-8,6	-10,3	+0,2	+1,9	-1,5	+13,6	-5,0	-0,8	+2,1
Anteil über 60-Jähriger hoch	-11,2	-6,3	-0,2	+1,6	-0,2	+6,6	-3,0	-0,7	+2,1
Anteil über 60-Jähriger niedrig	-10,7	-10,4	-3,9	+2,6	+0,0	+15,3	-5,9	-0,9	+3,1
Anteil über 65-Jähriger hoch	-11,2	-6,5	+0,1	+1,7	-0,5	+6,9	-3,0	-0,8	+2,2
Anteil über 65-Jähriger niedrig	-10,9	-10,0	-4,6	+2,7	-0,3	+15,9	-5,9	-0,9	+3,0
Männeranteil hoch	-8,2	-10,9	-1,3	+2,5	-1,8	+14,6	-6,1	-0,8	+3,8
Männeranteil niedrig	-9,1	-6,4	-0,3	+1,3	-0,6	+8,2	-4,5	-0,5	+2,7
Frauenanteil hoch	-9,1	-6,4	-0,3	+1,3	-0,6	+8,2	-4,5	-0,5	+2,7
Frauenanteil niedrig	-8,2	-10,9	-1,3	+2,5	-1,8	+14,6	-6,1	-0,8	+3,8
Ausländeranteil hoch	-7,3	-9,1	+0,7	+2,4	-1,3	+10,7	-5,7	-0,7	+3,0
Ausländeranteil niedrig	-14,1	-8,5	-1,5	+2,4	-0,9	+9,1	-2,0	-0,9	+2,4
Anteil Deutsch-Migranten hoch	-7,7	-5,9	-1,3	+3,2	+1,3	+5,4	-5,0	-0,7	+2,9
Anteil Deutsch-Migranten niedrig	-12,8	-7,2	-1,3	+1,0	-0,9	+9,6	-2,9	-0,7	+2,4
Anteil Migranten insg. hoch	-6,9	-5,0	+0,9	+2,1	+0,2	+4,7	-5,7	-0,4	+3,0
Anteil Migranten insg. niedrig	-14,0	-7,0	-1,8	+1,1	-0,9	+10,0	-2,5	-0,8	+2,0
Anteil Wahlberechtigte hoch	-10,2	-6,1	-0,6	+1,6	-0,8	+8,0	-3,7	-0,9	+2,5
Anteil Wahlberechtigte niedrig	-7,6	-6,6	+0,5	+1,9	+0,4	+6,2	-5,3	-0,4	+3,3
Einwohner-Entwickl. negativ	-9,5	-7,6	-1,9	+2,3	-2,1	+10,6	-4,0	-0,5	+3,2
Einwohner-Entwickl. positiv	-11,8	-8,8	-0,6	+2,2	-0,9	+10,2	-4,1	-0,7	+2,7
Wahlberecht.-Entwickl. positiv	-7,9	-7,2	+0,3	+2,8	-0,5	+7,9	-5,6	-0,8	+3,1
Wahlberecht.-Entwickl. negativ	-12,3	-9,1	-1,3	+2,8	-0,4	+10,0	-3,8	-0,8	+2,6

Bundestagswahl 2021

Stimmenanteile nach

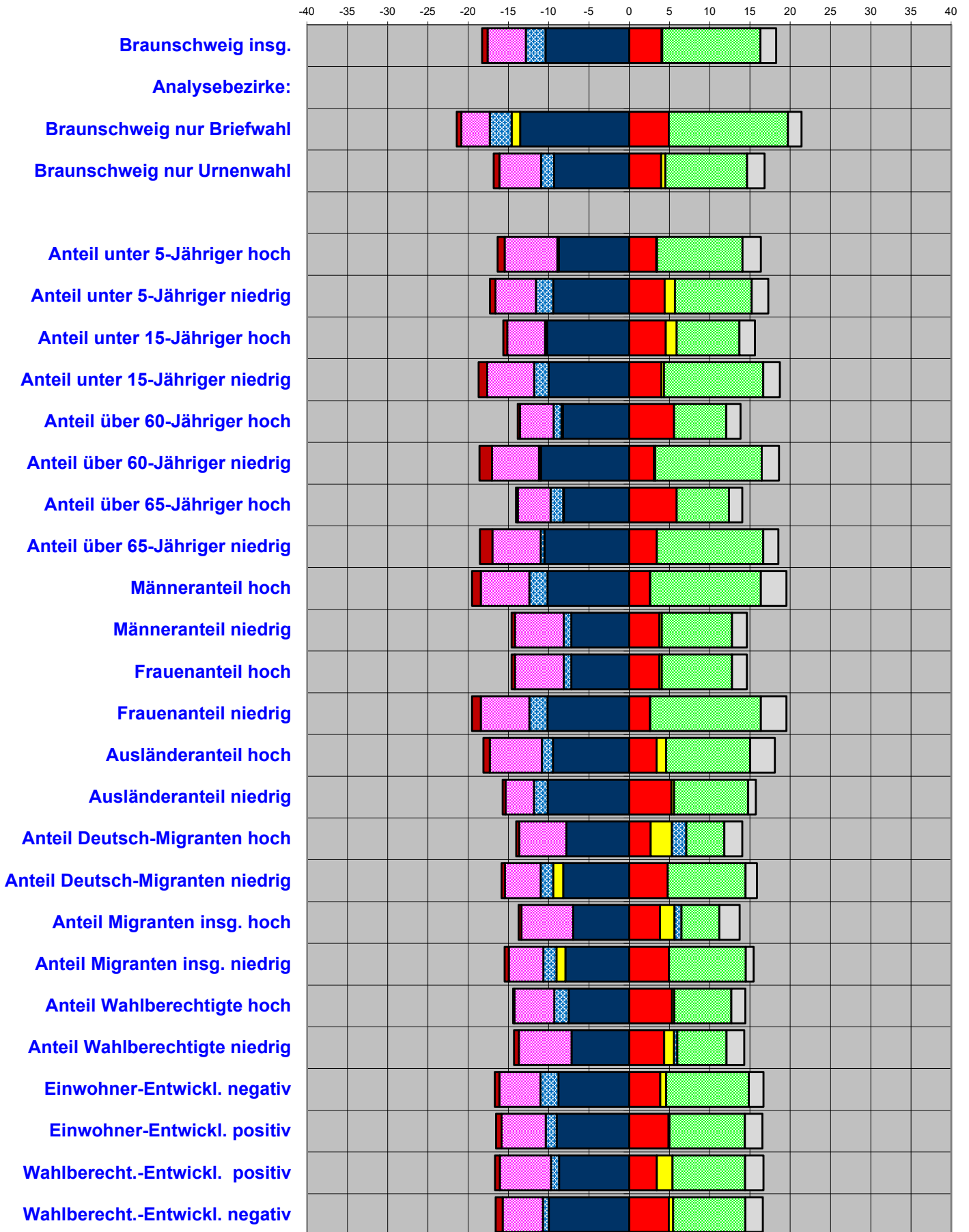
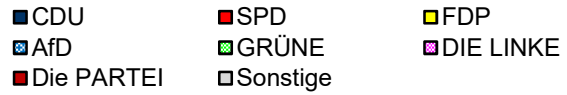
Analysebezirken II Zweitstimmen



Gewinne und Verluste

in Prozentpunkten zur BTW 2017

nach Analysebezirken II **ZWEITSTIMMEN**



Ergebnisse nach Analysebezirken II

Stimmenanteile ZWEITSTIMMEN

BTW 26.09.2021 ZWEITSTIMMEN	Wahl- beteiligung	CDU	SPD	FDP	AfD	GRÜNE	DIE LINKE	Die PARTEI	Sonstige
Stadt Braunschweig insgesamt:	75,0	18,6	30,4	10,1	5,9	24,0	4,6	1,2	5,2
Analysebezirke II:									
Braunschweig nur Briefwahl	-	19,5	29,4	10,1	3,5	27,0	4,3	1,2	4,9
Braunschweig nur Urnenwahl	-	18,0	31,1	10,0	7,7	21,8	4,8	1,2	5,5
Anteil unter 5-Jähriger hoch	41,5	16,6	28,6	9,6	9,0	24,7	4,5	0,9	6,0
Anteil unter 5-Jähriger niedrig	41,1	18,7	33,3	10,2	7,7	19,4	4,5	1,2	5,0
Anteil unter 15-Jähriger hoch	43,1	20,7	30,6	10,7	12,3	16,3	3,1	0,7	5,6
Anteil unter 15-Jähriger niedrig	38,4	15,8	29,7	10,8	6,5	23,8	6,0	1,6	5,8
Anteil über 60-Jähriger hoch	43,7	23,3	35,7	8,9	9,6	14,7	3,2	0,6	4,1
Anteil über 60-Jähriger niedrig	44,4	12,8	25,5	10,1	7,7	28,8	7,0	1,6	6,4
Anteil über 65-Jähriger hoch	44,1	23,9	36,0	9,2	8,6	14,7	3,0	0,7	3,9
Anteil über 65-Jähriger niedrig	44,9	13,1	25,9	9,9	7,6	29,1	6,7	1,5	6,1
Männeranteil hoch	39,6	12,9	27,5	10,3	7,5	25,0	7,3	2,0	7,6
Männeranteil niedrig	42,6	19,8	35,2	7,9	10,3	16,9	3,9	1,0	5,0
Frauenanteil hoch	42,6	19,8	35,2	7,9	10,3	16,9	3,9	1,0	5,0
Frauenanteil niedrig	39,6	12,9	27,5	10,3	7,5	25,0	7,3	2,0	7,6
Ausländeranteil hoch	37,7	15,7	31,6	9,5	9,9	19,1	5,6	1,5	7,2
Ausländeranteil niedrig	49,1	24,9	31,1	12,0	5,8	19,2	2,6	0,8	3,7
Anteil Deutsch-Migranten hoch	40,0	19,0	33,6	8,9	17,4	10,5	3,9	0,6	6,1
Anteil Deutsch-Migranten niedrig	46,1	23,8	32,1	9,7	6,0	20,3	3,2	0,8	4,0
Anteil Migranten insg. hoch	37,6	18,0	37,3	7,1	15,9	10,1	4,2	0,9	6,5
Anteil Migranten insg. niedrig	47,0	24,9	31,0	10,9	5,0	21,5	2,7	0,7	3,2
Anteil Wahlberechtigte hoch	46,1	23,0	35,1	8,9	8,0	16,4	3,4	0,9	4,3
Anteil Wahlberechtigte niedrig	39,4	18,2	34,7	8,2	14,5	13,0	3,9	0,9	6,6
Einwohner-Entwickl. negativ	42,8	16,0	31,6	9,4	8,3	22,3	5,2	1,3	5,9
Einwohner-Entwickl. positiv	44,5	20,0	30,5	10,5	6,7	21,9	4,1	0,9	5,3
Wahlberecht.-Entwickl. positiv	38,4	16,2	33,2	9,0	12,5	16,3	5,1	1,3	6,5
Wahlberecht.-Entwickl. negativ	45,8	20,6	29,1	11,7	7,8	21,2	3,8	0,7	5,2

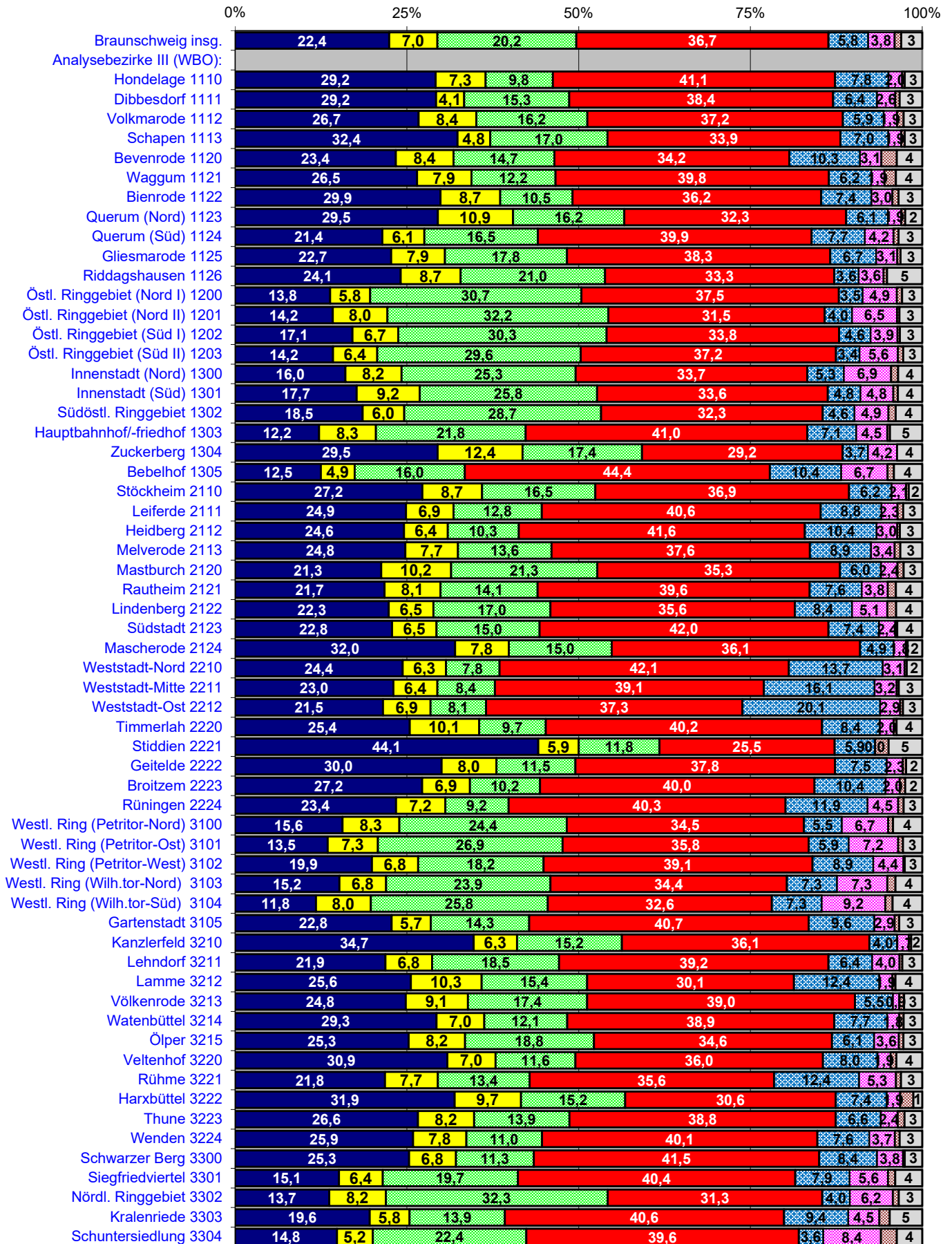
Gewinn/Verlust BTW 2021/2017 (Prozentpunkte / Zweitst.)	Wahl- beteiligung	CDU	SPD	FDP	AfD	GRÜNE	DIE LINKE	Die PARTEI	Sonstige
Stadt Braunschweig insgesamt:	-1,9	-10,4	+4,0	+0,1	-2,5	+12,2	-4,8	-0,7	+2,0
Analysebezirke II:									
Braunschweig nur Briefwahl	-	-13,5	+4,9	-1,1	-2,7	+14,8	-3,5	-0,6	+1,7
Braunschweig nur Urnenwahl	-	-9,3	+4,0	+0,5	-1,6	+10,1	-5,2	-0,7	+2,2
Anteil unter 5-Jähriger hoch	-12,0	-8,7	+3,4	+0,1	-0,2	+10,6	-6,6	-0,9	+2,3
Anteil unter 5-Jähriger niedrig	-9,4	-9,4	+4,4	+1,3	-2,1	+9,5	-5,0	-0,7	+2,1
Anteil unter 15-Jähriger hoch	-10,4	-10,2	+4,5	+1,4	-0,2	+7,8	-4,7	-0,5	+1,9
Anteil unter 15-Jähriger niedrig	-8,6	-10,0	+4,0	+0,3	-1,8	+12,3	-5,9	-1,1	+2,1
Anteil über 60-Jähriger hoch	-11,2	-8,2	+5,6	-0,2	-1,0	+6,5	-4,2	-0,3	+1,8
Anteil über 60-Jähriger niedrig	-10,7	-11,0	+3,1	+0,1	-0,3	+13,2	-5,8	-1,5	+2,1
Anteil über 65-Jähriger hoch	-11,2	-8,1	+5,9	-0,1	-1,6	+6,5	-4,1	-0,2	+1,6
Anteil über 65-Jähriger niedrig	-10,9	-10,5	+3,4	-0,0	-0,5	+13,2	-6,0	-1,5	+1,9
Männeranteil hoch	-8,2	-10,1	+2,6	+0,1	-2,3	+13,7	-6,0	-1,1	+3,2
Männeranteil niedrig	-9,1	-7,2	+3,8	+0,3	-1,0	+8,7	-6,0	-0,4	+1,8
Frauenanteil hoch	-9,1	-7,2	+3,8	+0,3	-1,0	+8,7	-6,0	-0,4	+1,8
Frauenanteil niedrig	-8,2	-10,1	+2,6	+0,1	-2,3	+13,7	-6,0	-1,1	+3,2
Ausländeranteil hoch	-7,3	-9,5	+3,4	+1,2	-1,4	+10,4	-6,5	-0,8	+3,1
Ausländeranteil niedrig	-14,1	-10,1	+5,2	+0,3	-1,7	+9,2	-3,5	-0,4	+1,0
Anteil Deutsch-Migranten hoch	-7,7	-7,8	+2,7	+2,6	+1,8	+4,7	-5,8	-0,4	+2,2
Anteil Deutsch-Migranten niedrig	-12,8	-8,2	+4,8	-1,3	-1,5	+9,6	-4,5	-0,4	+1,4
Anteil Migranten insg. hoch	-6,9	-7,0	+3,8	+1,8	+0,9	+4,7	-6,4	-0,3	+2,5
Anteil Migranten insg. niedrig	-14,0	-7,9	+4,9	-1,1	-1,6	+9,5	-4,3	-0,5	+1,0
Anteil Wahlberechtigte hoch	-10,2	-7,5	+5,3	+0,3	-1,8	+7,1	-5,0	-0,2	+1,7
Anteil Wahlberechtigte niedrig	-7,6	-7,2	+4,4	+1,2	+0,4	+6,1	-6,5	-0,6	+2,2
Einwohner-Entwickl. negativ	-9,5	-8,8	+3,9	+0,7	-2,2	+10,3	-5,1	-0,6	+1,8
Einwohner-Entwickl. positiv	-11,8	-9,0	+4,9	+0,1	-1,3	+9,4	-5,5	-0,7	+2,2
Wahlberecht.-Entwickl. positiv	-7,9	-8,7	+3,4	+1,9	-1,0	+9,0	-6,4	-0,6	+2,3
Wahlberecht.-Entwickl. negativ	-12,3	-10,0	+4,9	+0,5	-0,7	+9,0	-5,0	-0,9	+2,2

Bundestagswahl 2021

Stimmenanteile nach

Analysebezirken III **Erststimmen**

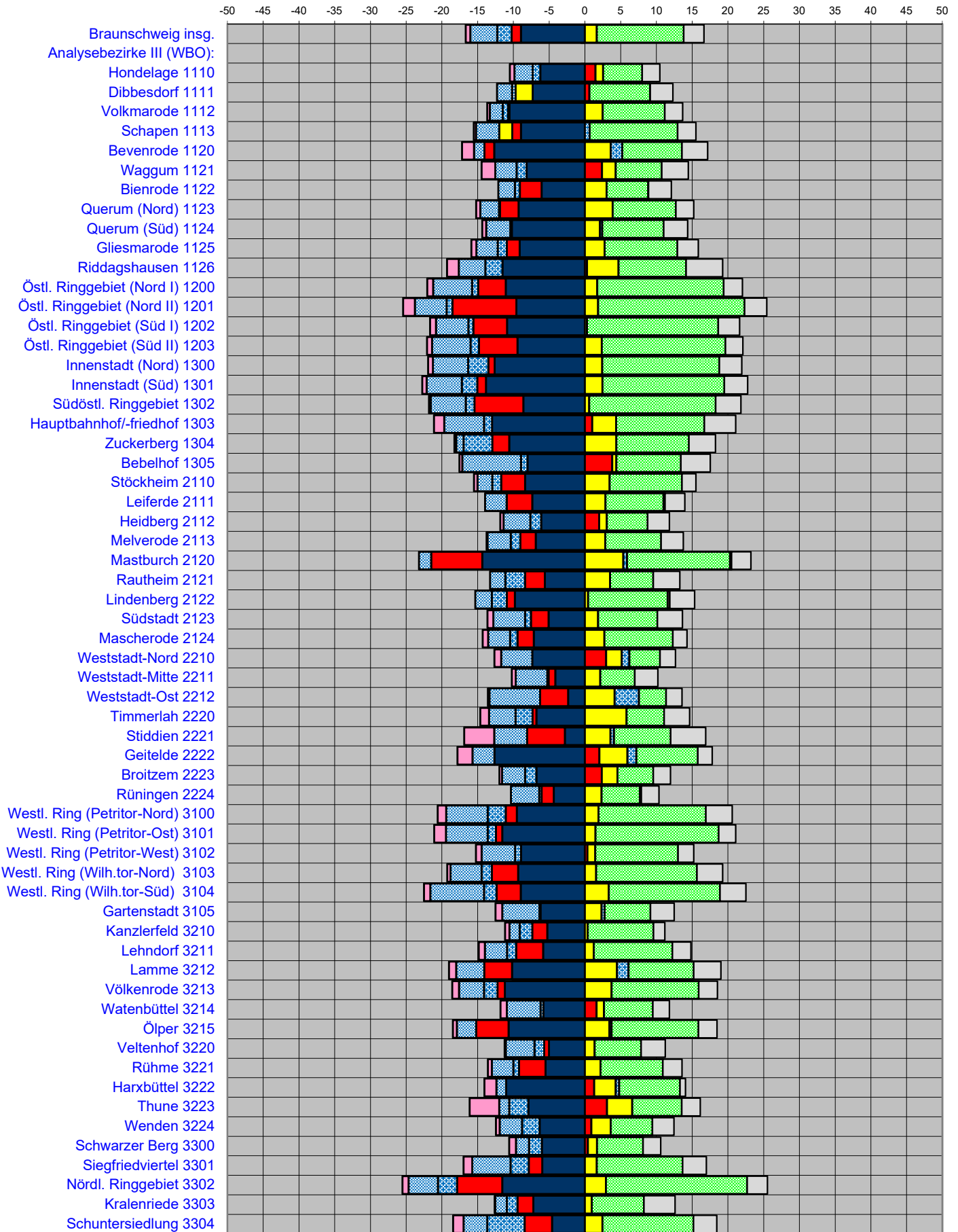
■ CDU ■ FDP ■ GRÜNE ■ SPD
■ AfD ■ DIE LINKE ■ BIBS ■ Sonstige



Gewinne und Verluste

in Prozentpunkten zur BTW 2017

nach Analysebezirken III **ERSTSTIMMEN**



Ergebnisse nach Analysebezirken III
Stimmenanteile ERSTSTIMMEN

BTW 26.09.2021 ERSTSTIMMEN	Wahl- beteiligung	CDU	SPD	FDP	AfD	GRÜNE	DIE LINKE	BIBS	Sonstige
Stadt Braunschweig insgesamt:	75,0	22,4	36,7	7,0	5,8	20,2	3,8	1,0	3,1
Analysebezirke III: Ortsteile (WBO)									
Hondelage 1110	51,1	29,2	41,1	7,3	7,8	9,8	2,0	0,4	2,5
Dibbesdorf 1111	53,9	29,2	38,4	4,1	6,4	15,3	2,6	0,7	3,3
Volkmarode 1112	38,3	26,7	37,2	8,4	5,9	16,2	1,9	1,0	2,7
Schapen 1113	45,7	32,4	33,9	4,8	7,0	17,0	1,9	0,5	2,6
Bevenrode 1120	50,3	23,4	34,2	8,4	10,3	14,7	3,1	2,3	3,7
Waggum 1121	47,1	26,5	39,8	7,9	6,2	12,2	1,9	1,7	3,8
Bienrode 1122	50,8	29,9	36,2	8,7	7,4	10,5	3,0	0,9	3,5
Querum (Nord) 1123	41,6	29,5	32,3	10,9	6,1	16,2	1,9	0,6	2,5
Querum (Süd) 1124	45,6	21,4	39,9	6,1	7,7	16,5	4,2	0,7	3,4
Gliesmarode 1125	41,8	22,7	38,3	7,9	6,7	17,8	3,1	0,5	3,2
Riddagshausen 1126	47,1	24,1	33,3	8,7	3,6	21,0	3,6	0,5	5,1
Östl. Ringgebiet (Nord I) 1200	41,3	13,8	37,5	5,8	3,5	30,7	4,9	0,8	2,9
Östl. Ringgebiet (Nord II) 1201	36,3	14,2	31,5	8,0	4,0	32,2	6,5	0,3	3,3
Östl. Ringgebiet (Süd I) 1202	38,3	17,1	33,8	6,7	4,6	30,3	3,9	0,4	3,2
Östl. Ringgebiet (Süd II) 1203	43,5	14,2	37,2	6,4	3,4	29,6	5,6	0,8	2,8
Innenstadt (Nord) 1300	36,5	16,0	33,7	8,2	5,3	25,3	6,9	1,0	3,5
Innenstadt (Süd) 1301	39,2	17,7	33,6	9,2	4,8	25,8	4,8	0,7	3,6
Südöstl. Ringgebiet 1302	40,2	18,5	32,3	6,0	4,6	28,7	4,9	1,1	3,9
Hauptbahnhof/-friedhof 1303	41,7	12,2	41,0	8,3	7,1	21,8	4,5	0,4	4,7
Zuckerberg 1304	45,5	29,5	29,2	12,4	3,7	17,4	4,2	0,0	3,7
Bebelhof 1305	39,0	12,5	44,4	4,9	10,4	16,0	6,7	1,0	4,1
Stöckheim 2110	41,9	27,2	36,9	8,7	6,2	16,5	2,1	0,4	2,0
Leiferde 2111	49,5	24,9	40,6	6,9	8,8	12,8	2,3	0,8	2,8
Heidberg 2112	44,2	24,6	41,6	6,4	10,4	10,3	3,0	0,4	3,3
Melverode 2113	46,8	24,8	37,6	7,7	8,9	13,6	3,4	0,8	3,2
Mastburch 2120	46,9	21,3	35,3	10,2	6,0	21,3	2,4	0,9	2,7
Rautheim 2121	47,3	21,7	39,6	8,1	7,6	14,1	3,8	1,2	3,8
Lindenberg 2122	49,9	22,3	35,6	6,5	8,4	17,0	5,1	1,3	3,8
Südstadt 2123	51,4	22,8	42,0	6,5	7,4	15,0	2,4	0,3	3,6
Mascherode 2124	47,8	32,0	36,1	7,8	4,9	15,0	1,8	0,3	2,1
Weststadt-Nord 2210	41,5	24,4	42,1	6,3	13,7	7,8	3,1	0,3	2,3
Weststadt-Mitte 2211	40,6	23,0	39,1	6,4	16,1	8,4	3,2	0,3	3,4
Weststadt-Ost 2212	33,2	21,5	37,3	6,9	20,1	8,1	2,9	0,4	2,8
Timmerlah 2220	55,8	25,4	40,2	10,1	8,4	9,7	2,0	0,4	3,8
Stiddien 2221	61,2	44,1	25,5	5,9	5,9	11,8	0,0	2,0	4,9
Geitelde 2222	48,3	30,0	37,8	8,0	7,5	11,5	2,3	0,5	2,3
Broitzem 2223	48,0	27,2	40,0	6,9	10,4	10,2	2,0	0,8	2,5
Rünigen 2224	46,7	23,4	40,3	7,2	11,9	9,2	4,5	0,8	2,7
Westl. Ring (Petritor-Nord) 3100	37,6	15,6	34,5	8,3	5,5	24,4	6,7	0,7	4,2
Westl. Ring (Petritor-Ost) 3101	39,4	13,5	35,8	7,3	5,9	26,9	7,2	0,7	2,8
Westl. Ring (Petritor-West) 3102	42,1	19,9	39,1	6,8	8,9	18,2	4,4	0,2	2,6
Westl. Ring (Wilhelmitor-Nord) 3103	36,7	15,2	34,4	6,8	7,3	23,9	7,3	1,2	3,9
Westl. Ring (Wilhelmitor-Süd) 3104	41,9	11,8	32,6	8,0	7,3	25,8	9,2	1,1	4,3
Gartenstadt 3105	50,9	22,8	40,7	5,7	9,6	14,3	2,9	0,7	3,3
Kanzlerfeld 3210	48,5	34,7	36,1	6,3	4,0	15,2	1,7	0,3	1,6
Lehndorf 3211	44,3	21,9	39,2	6,8	6,4	18,5	4,0	0,4	2,9
Lamme 3212	50,6	25,6	30,1	10,3	12,4	15,4	1,9	0,5	3,9
Völkenrode 3213	50,0	24,8	39,0	9,1	5,5	17,4	0,9	0,7	2,6
Watenbüttel 3214	50,8	29,3	38,9	7,0	7,7	12,1	1,8	0,6	2,7
Ölper 3215	53,1	25,3	34,6	8,2	6,1	18,8	3,6	0,7	2,7
Veltenhof 3220	43,5	30,9	36,0	7,0	8,0	11,6	1,9	0,8	3,8
Rühme 3221	43,9	21,8	35,6	7,7	12,4	13,4	5,3	0,7	3,1
Harxbüttel 3222	56,3	31,9	30,6	9,7	7,4	15,2	1,9	1,9	1,3
Thune 3223	52,7	26,6	38,8	8,2	6,6	13,9	2,4	1,0	2,6
Wenden 3224	46,0	25,9	40,1	7,8	7,6	11,0	3,7	0,7	3,3
Schwarzer Berg 3300	43,6	25,3	41,5	6,8	8,4	11,3	3,8	0,3	2,5
Siegfriedviertel 3301	40,2	15,1	40,4	6,4	7,9	19,7	5,6	1,1	3,9
Nördl. Ringgebiet 3302	44,2	13,7	31,3	8,2	4,0	32,3	6,2	0,9	3,4
Kralenriede 3303	40,1	19,6	40,6	5,8	9,4	13,9	4,5	1,5	4,7
Schuntersiedlung 3304	52,9	14,8	39,6	5,2	3,6	22,4	8,4	2,3	3,7

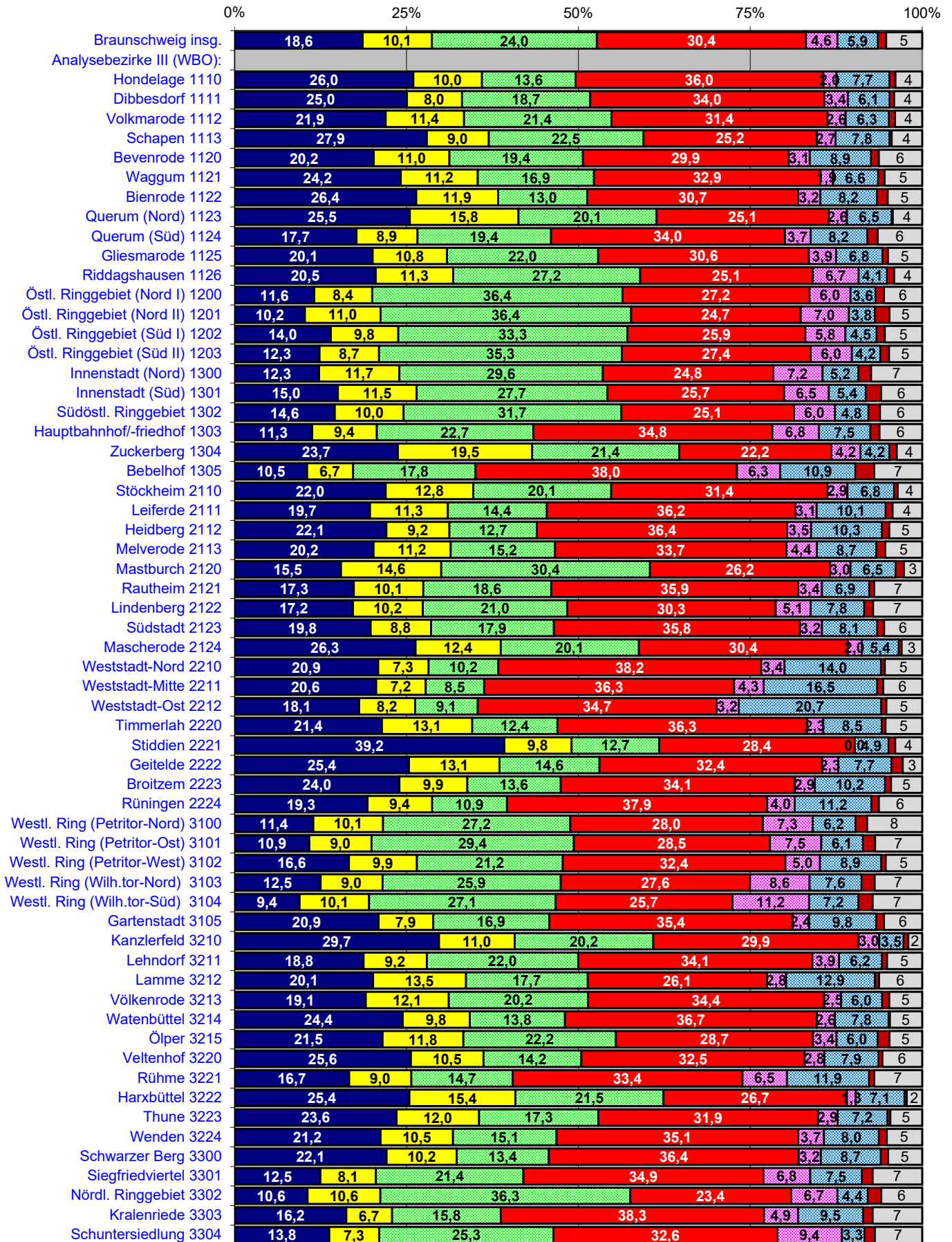
Ergebnisse nach Analysebezirken III
Stimmenanteile ERSTSTIMMEN

Gewinn/Verlust BTW 2021/2017 (Prozentpunkte / Erstst.)	Wahl- beteiligung	CDU	SPD	FDP	AfD	GRÜNE	DIE LINKE	BIBS	Sonstige
Stadt Braunschweig insgesamt:	-1,9	-8,9	-1,3	+1,7	-2,0	+12,2	-3,8	-0,6	+2,8
Analysebezirke III: Ortsteile (WBO)									
Hondelage 1110	-10,2	-6,2	1,5	1,1	-1,1	5,5	-2,6	-0,6	2,5
Dibbesdorf 1111	-11,8	-7,3	0,6	-2,4	-0,5	8,5	-2,1	0,0	3,2
Volkmarode 1112	-18,6	-10,6	-0,2	2,5	-0,8	8,7	-1,8	-0,4	2,5
Schapen 1113	-11,1	-9,0	-1,2	-1,8	0,7	12,3	-3,2	-0,3	2,6
Bevenrode 1120	-15,8	-12,7	-1,4	3,6	1,6	8,4	-1,5	-1,7	3,6
Waggum 1121	-13,5	-8,2	2,4	1,9	-1,4	6,4	-3,0	-1,9	3,7
Bienrode 1122	-8,5	-6,1	-3,0	3,0	-0,7	5,8	-2,3	0,0	3,2
Querum (Nord) 1123	-12,5	-9,3	-2,6	3,9	-0,1	8,8	-2,6	-0,6	2,5
Querum (Süd) 1124	-10,6	-10,2	-0,2	2,1	0,3	8,6	-3,4	-0,5	3,3
Gliesmarode 1125	-13,4	-9,1	-1,8	2,7	-1,3	10,2	-3,0	-0,7	2,9
Riddagshausen 1126	-7,6	-11,5	0,3	4,4	-2,4	9,4	-3,7	-1,6	5,1
Östl. Ringgebiet (Nord I) 1200	-15,4	-11,1	-3,9	1,7	-0,8	17,7	-5,4	-0,8	2,6
Östl. Ringgebiet (Nord II) 1201	-14,2	-9,6	-8,9	1,8	-0,8	20,5	-4,4	-1,7	3,1
Östl. Ringgebiet (Süd I) 1202	-13,5	-10,9	-4,7	0,3	-0,7	18,4	-4,5	-0,8	3,0
Östl. Ringgebiet (Süd II) 1203	-12,8	-9,4	-5,4	2,4	-1,2	17,3	-5,4	-0,7	2,4
Innenstadt (Nord) 1300	-6,6	-12,6	-0,9	2,4	-2,8	16,4	-4,9	-0,7	3,1
Innenstadt (Süd) 1301	-9,2	-13,8	-1,2	2,4	-2,2	17,0	-4,9	-0,6	3,3
Südstl. Ringgebiet 1302	-14,7	-8,6	-6,8	0,6	-1,2	17,7	-4,9	-0,3	3,5
Hauptbahnhof/-friedhof 1303	-7,4	-13,0	1,0	3,3	-1,1	12,3	-5,5	-1,4	4,4
Zuckerberg 1304	-6,1	-10,6	-2,4	4,4	-4,0	10,2	-1,0	-0,2	3,7
Bebelhof 1305	-8,2	-8,0	3,8	0,6	-0,9	9,0	-8,2	-0,4	4,1
Stöckheim 2110	-18,5	-8,4	-3,3	3,5	-1,3	10,1	-2,1	-0,5	1,9
Leiferde 2111	-15,3	-7,4	-3,6	2,9	-0,0	8,1	-3,0	0,2	2,8
Heidberg 2112	-9,9	-6,1	2,0	1,1	-1,5	5,7	-3,8	-0,4	3,1
Melverode 2113	-10,8	-6,9	-2,2	2,9	-1,3	7,8	-3,3	-0,1	3,1
Mastburch 2120	-4,0	-14,4	-7,1	5,4	0,5	14,4	-1,7	0,2	2,7
Rautheim 2121	-10,6	-5,6	-2,8	3,5	-2,8	6,0	-2,1	0,0	3,7
Lindenberg 2122	-11,9	-9,8	-1,1	0,4	-2,1	11,1	-2,3	0,3	3,5
Südstadt 2123	-9,9	-5,1	-2,5	1,9	-0,8	8,3	-4,4	-0,8	3,5
Mascherode 2124	-10,3	-7,2	-2,3	2,7	-1,0	9,6	-3,1	-0,7	2,0
Weststadt-Nord 2210	-7,1	-7,4	3,0	2,2	1,1	4,3	-4,3	-1,0	2,2
Weststadt-Mitte 2211	-8,3	-4,1	-0,9	2,1	-0,2	4,8	-4,4	-0,6	3,2
Weststadt-Ost 2212	-6,6	-2,4	-3,9	4,2	3,4	3,8	-7,1	-0,2	2,2
Timmerlah 2220	-7,6	-6,8	-0,5	5,8	-2,4	5,2	-3,7	-1,2	3,6
Stiddien 2221	-14,3	-2,8	-5,3	3,6	0,5	7,9	-4,6	-4,2	4,9
Geitelde 2222	-15,7	-12,7	2,0	3,9	1,2	8,6	-3,1	-2,1	2,0
Broitzem 2223	-11,8	-6,8	2,4	2,2	-1,6	5,0	-3,2	-0,4	2,4
Rünigen 2224	-7,5	-4,4	-1,7	2,3	-0,4	5,3	-3,9	0,2	2,5
Westl. Ring (Petritor-Nord) 3100	-6,1	-9,5	-1,5	1,9	-2,5	15,0	-5,8	-1,2	3,7
Westl. Ring (Petritor-Ost) 3101	-9,1	-11,6	-0,9	1,5	-1,1	17,2	-5,8	-1,7	2,4
Westl. Ring (Petritor-West) 3102	-11,4	-8,9	0,4	1,1	-0,8	11,6	-4,7	-0,8	2,2
Westl. Ring (Wilhelmitor-Nord) 3103	-11,3	-9,4	-3,7	1,6	-1,5	14,1	-4,3	-0,5	3,6
Westl. Ring (Wilhelmitor-Süd) 3104	-7,7	-9,0	-3,4	3,3	-1,8	15,6	-7,5	-0,9	3,6
Gartenstadt 3105	-8,2	-6,2	-0,1	2,3	0,4	6,4	-5,2	-0,9	3,3
Kanzlerfeld 3210	-13,3	-5,3	-2,1	0,4	-1,8	9,2	-1,4	-0,6	1,6
Lehndorf 3211	-10,2	-5,8	-3,8	1,2	-1,3	11,0	-3,1	-0,8	2,6
Lamme 3212	-14,4	-10,2	-3,9	4,5	1,6	9,1	-3,9	-1,0	3,8
Völkenrode 3213	-12,6	-11,2	-1,0	3,7	-1,9	12,2	-3,5	-0,9	2,6
Watenbüttel 3214	-9,9	-5,8	1,6	1,0	-0,4	6,8	-4,7	-0,9	2,3
Ölper 3215	-6,4	-10,7	-4,5	3,4	0,3	12,2	-2,7	-0,5	2,6
Veltenhof 3220	-13,2	-5,0	-0,7	1,4	-1,4	6,5	-4,0	-0,2	3,4
Rühme 3221	-10,0	-5,5	-3,7	2,2	-0,8	8,7	-3,0	-0,6	2,7
Harxbüttel 3222	-8,9	-11,0	1,3	3,0	0,5	8,5	-1,4	-1,7	0,7
Thune 3223	-6,3	-7,9	3,1	3,5	-2,7	6,9	-1,4	-4,1	2,6
Wenden 3224	-11,3	-6,3	0,9	2,7	-2,4	5,8	-3,1	-0,5	3,0
Schwarzer Berg 3300	-8,3	-6,0	0,4	1,3	-1,8	6,5	-1,8	-0,9	2,4
Siegfriedviertel 3301	-6,6	-6,0	-1,9	1,7	-2,6	12,0	-5,3	-1,2	3,3
Nördl. Ringgebiet 3302	-6,9	-11,6	-6,3	2,9	-2,7	19,8	-4,1	-0,9	2,8
Kralenriede 3303	-9,8	-7,2	-2,2	1,0	-1,5	7,3	-1,6	-0,0	4,3
Schuntersiedlung 3304	-11,0	-4,6	-3,8	2,4	-5,2	12,8	-3,3	-1,5	3,2

Bundestagswahl 2021

Stimmenanteile nach

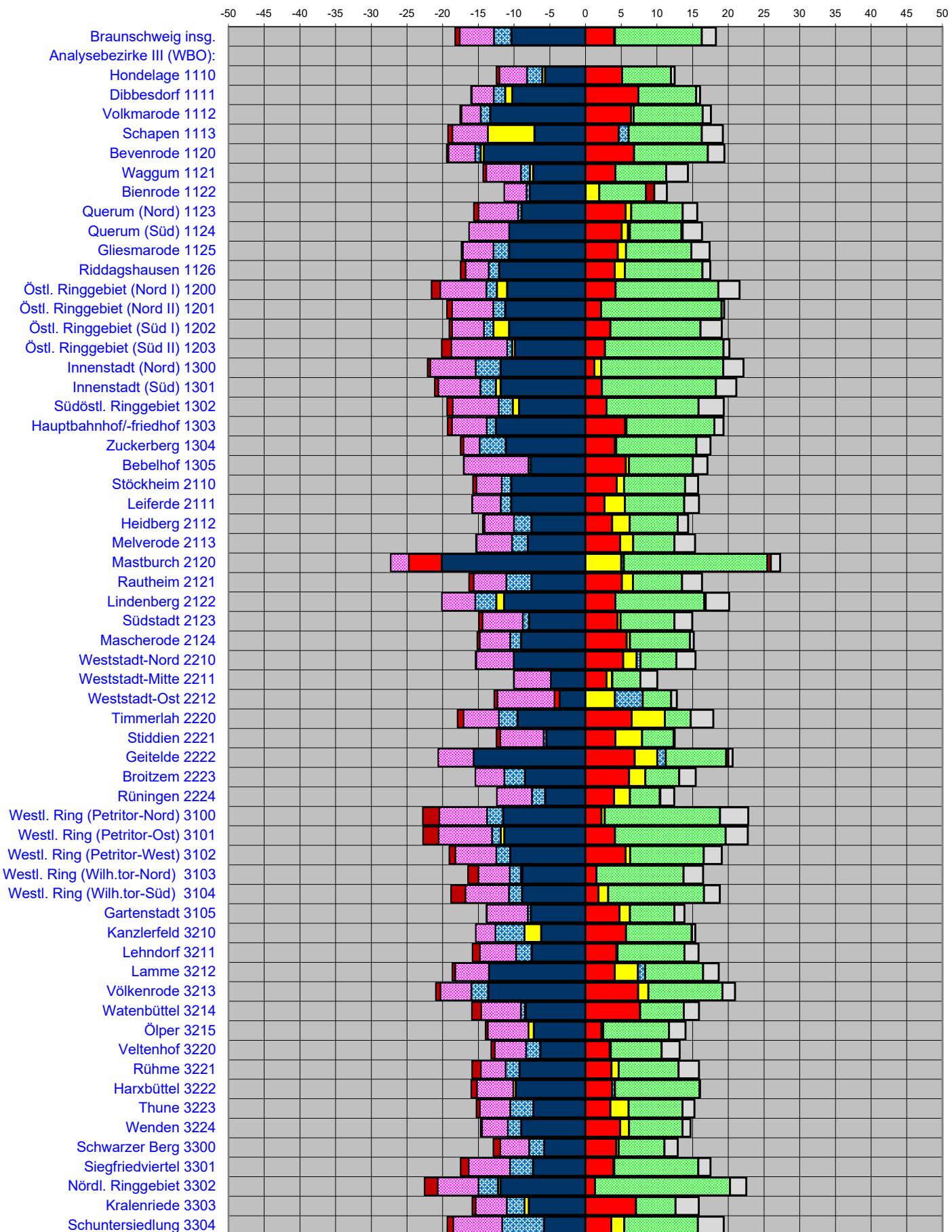
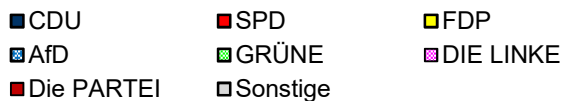
Analysebezirken III **Zweitstimmen**



Gewinne und Verluste

in Prozentpunkten zur BTW 2017

nach Analysebezirken III **ZWEITSTIMMEN**



Ergebnisse nach Analysebezirken III

Stimmenanteile ZWEITSTIMMEN

BTW 26.09.2021 ZWEITSTIMMEN	Wahl- beteiligung	CDU	SPD	FDP	AfD	GRÜNE	DIE LINKE	Die PARTEI	Sonstige
Stadt Braunschweig insgesamt:	75,0	18,6	30,4	10,1	5,9	24,0	4,6	1,2	5,2
Analysebezirke III: Ortsteile (WBO)									
Hondelage 1110	51,1	26,0	36,0	10,0	7,7	13,6	2,0	0,8	3,9
Dibbesdorf 1111	53,9	25,0	34,0	8,0	6,1	18,7	3,4	0,7	4,1
Volkmarode 1112	38,3	21,9	31,4	11,4	6,3	21,4	2,6	0,9	4,0
Schapen 1113	45,7	27,9	25,2	9,0	7,8	22,5	2,7	0,3	4,4
Bevenrode 1120	50,3	20,2	29,9	11,0	8,9	19,4	3,1	1,1	6,3
Waggum 1121	47,1	24,2	32,9	11,2	6,6	16,9	1,9	0,9	5,5
Bienrode 1122	50,8	26,4	30,7	11,9	8,2	13,0	3,2	1,5	5,0
Querum (Nord) 1123	41,6	25,5	25,1	15,8	6,5	20,1	2,6	0,1	4,3
Querum (Süd) 1124	45,6	17,7	34,0	8,9	8,2	19,4	3,7	1,5	6,5
Gliesmarode 1125	41,8	20,1	30,6	10,8	6,8	22,0	3,9	0,8	5,0
Riddagshausen 1126	47,1	20,5	25,1	11,3	4,1	27,2	6,7	1,0	4,1
Östl. Ringgebiet (Nord I) 1200	41,3	11,6	27,2	8,4	3,6	36,4	6,0	1,2	5,6
Östl. Ringgebiet (Nord II) 1201	36,3	10,2	24,7	11,0	3,8	36,4	7,0	2,1	4,8
Östl. Ringgebiet (Süd I) 1202	38,3	14,0	25,9	9,8	4,5	33,3	5,8	1,2	5,4
Östl. Ringgebiet (Süd II) 1203	43,5	12,3	27,4	8,7	4,2	35,3	6,0	1,3	4,8
Innenstadt (Nord) 1300	36,5	12,3	24,8	11,7	5,2	29,6	7,2	1,8	7,4
Innenstadt (Süd) 1301	39,2	15,0	25,7	11,5	5,4	27,7	6,5	2,2	6,0
Südöstl. Ringgebiet 1302	40,2	14,6	25,1	10,0	4,8	31,7	6,0	1,7	6,1
Hauptbahnhof/-friedhof 1303	41,7	11,3	34,8	9,4	7,5	22,7	6,8	1,3	6,2
Zuckerberg 1304	45,5	23,7	22,2	19,5	4,2	21,4	4,2	1,1	3,7
Bebelhof 1305	39,0	10,5	38,0	6,7	10,9	17,8	6,3	2,7	7,0
Stöckheim 2110	41,9	22,0	31,4	12,8	6,8	20,1	2,9	0,5	3,6
Leiferde 2111	49,5	19,7	36,2	11,3	10,1	14,4	3,1	1,0	4,3
Heidberg 2112	44,2	22,1	36,4	9,2	10,3	12,7	3,5	1,1	4,8
Melverode 2113	46,8	20,2	33,7	11,2	8,7	15,2	4,4	1,3	5,4
Mastburch 2120	46,9	15,5	26,2	14,6	6,5	30,4	3,0	1,2	2,7
Rautheim 2121	47,3	17,3	35,9	10,1	6,9	18,6	3,4	0,7	7,0
Lindenberg 2122	49,9	17,2	30,3	10,2	7,8	21,0	5,1	1,3	7,1
Südstadt 2123	51,4	19,8	35,8	8,8	8,1	17,9	3,2	1,0	5,5
Mascherode 2124	47,8	26,3	30,4	12,4	5,4	20,1	2,0	0,4	3,0
Weststadt-Nord 2210	41,5	20,9	38,2	7,3	14,0	10,2	3,4	0,6	5,4
Weststadt-Mitte 2211	40,6	20,6	36,3	7,2	16,5	8,5	4,3	0,9	5,7
Weststadt-Ost 2212	33,2	18,1	34,7	8,2	20,7	9,1	3,2	0,7	5,2
Timmerlah 2220	55,8	21,4	36,3	13,1	8,5	12,4	2,3	0,5	5,4
Stiddien 2221	61,2	39,2	28,4	9,8	4,9	12,7	0,0	1,0	3,9
Geitelde 2222	48,3	25,4	32,4	13,1	7,7	14,6	2,3	1,6	2,8
Broitzem 2223	48,0	24,0	34,1	9,9	10,2	13,6	2,9	0,9	4,5
Rüningen 2224	46,7	19,3	37,9	9,4	11,2	10,9	4,0	1,1	6,3
Westl. Ring (Petritor-Nord) 3100	37,6	11,4	28,0	10,1	6,2	27,2	7,3	1,7	8,0
Westl. Ring (Petritor-Ost) 3101	39,4	10,9	28,5	9,0	6,1	29,4	7,5	1,8	6,8
Westl. Ring (Petritor-West) 3102	42,1	16,6	32,4	9,9	8,9	21,2	5,0	0,6	5,3
Westl. Ring (Wilhelmitor-Nord) 3103	36,7	12,5	27,6	9,0	7,6	25,9	8,6	1,9	6,9
Westl. Ring (Wilhelmitor-Süd) 3104	41,9	9,4	25,7	10,1	7,2	27,1	11,2	2,1	7,2
Gartenstadt 3105	50,9	20,9	35,4	7,9	9,8	16,9	2,4	1,1	5,6
Kanzlerfeld 3210	48,5	29,7	29,9	11,0	3,5	20,2	3,0	0,7	2,0
Lehdorf 3211	44,3	18,8	34,1	9,2	6,2	22,0	3,9	0,7	5,1
Lamme 3212	50,6	20,1	26,1	13,5	12,9	17,7	2,8	0,6	6,3
Völkenrode 3213	50,0	19,1	34,4	12,1	6,0	20,2	2,5	1,0	4,8
Watenbüttel 3214	50,8	24,4	36,7	9,8	7,8	13,8	2,6	0,2	4,7
Ölper 3215	53,1	21,5	28,7	11,8	6,0	22,2	3,4	1,7	4,8
Veltenhof 3220	43,5	25,6	32,5	10,5	7,9	14,2	2,8	0,5	5,8
Rühme 3221	43,9	16,7	33,4	9,0	11,9	14,7	6,5	0,8	7,0
Harxbüttel 3222	56,3	25,4	26,7	15,4	7,1	21,5	1,3	0,3	2,3
Thune 3223	52,7	23,6	31,9	12,0	7,2	17,3	2,9	0,4	4,6
Wenden 3224	46,0	21,2	35,1	10,5	8,0	15,1	3,7	1,1	5,2
Schwarzer Berg 3300	43,6	22,1	36,4	10,2	8,7	13,4	3,2	1,1	5,0
Siegfriedviertel 3301	40,2	12,5	34,9	8,1	7,5	21,4	6,8	1,5	7,2
Nördl. Ringgebiet 3302	44,2	10,6	23,4	10,6	4,4	36,3	6,7	2,0	5,9
Kralenriede 3303	40,1	16,2	38,3	6,7	9,5	15,8	4,9	1,4	7,2
Schuntersiedlung 3304	52,9	13,8	32,6	7,3	3,3	25,3	9,4	1,5	6,9

Ergebnisse nach Analysebezirken III

Stimmenanteile ZWEITSTIMMEN

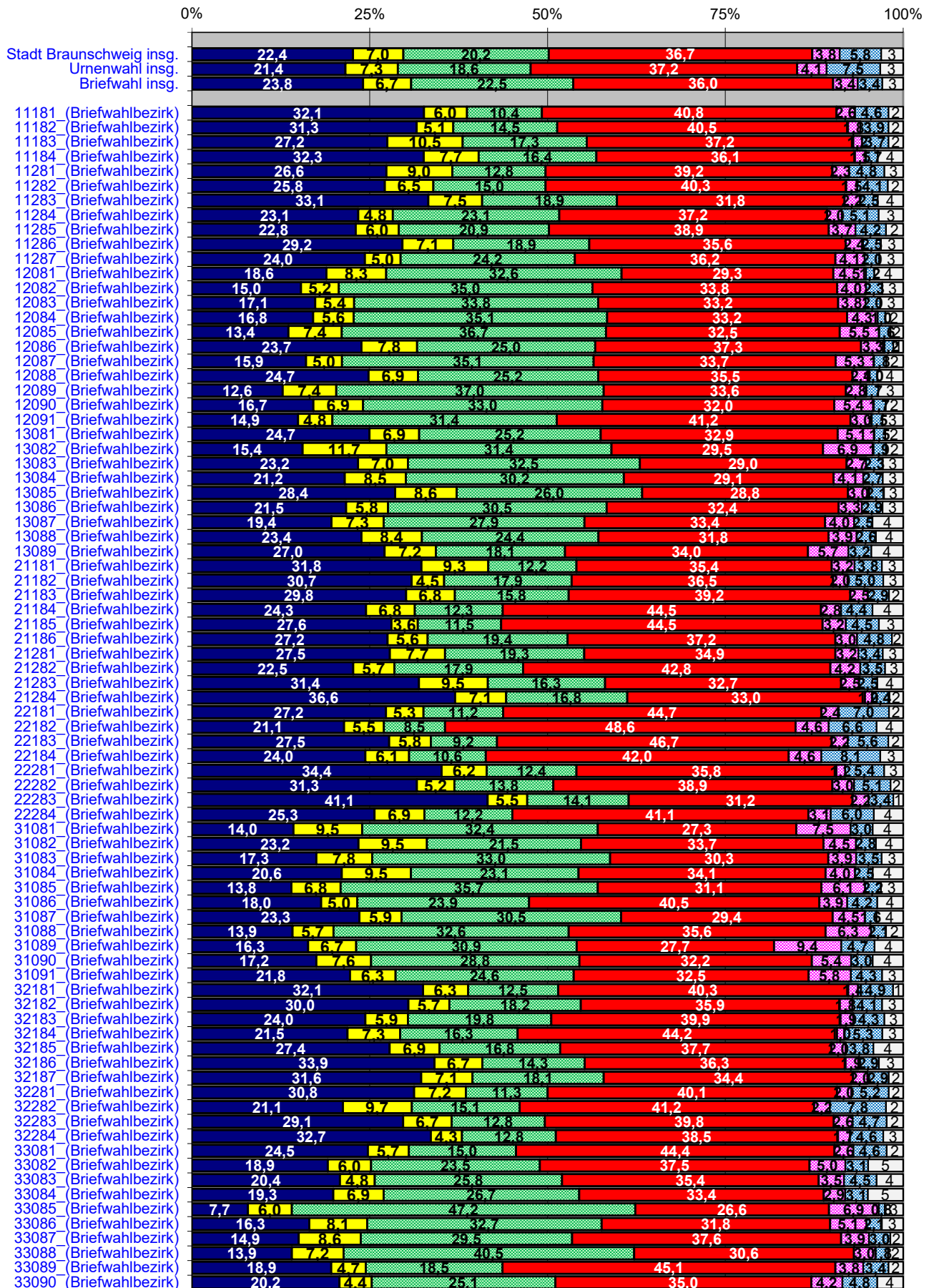
Gewinn/Verlust BTW 2021/2017 (Prozentpunkte / Zweitst.)	Wahl- beteiligung	CDU	SPD	FDP	AfD	GRÜNE	DIE LINKE	Die PARTEI	Sonstige
Stadt Braunschweig insgesamt:	-1,9	-10,4	+4,0	+0,1	-2,5	+12,2	-4,8	-0,7	+2,0
Analysebezirke III: Ortsteile (WBO)									
Hondelage 1110	-10,2	-5,7	5,1	-0,4	-2,2	6,9	-3,8	-0,4	0,5
Dibbesdorf 1111	-11,8	-10,2	7,4	-1,0	-1,6	8,1	-3,1	-0,1	0,5
Volkmarode 1112	-18,6	-13,4	6,4	0,4	-1,4	9,7	-2,6	-0,2	1,1
Schapen 1113	-11,1	-7,1	4,6	-6,6	1,4	10,3	-4,9	-0,6	3,0
Bevenrode 1120	-15,8	-14,2	6,8	-0,4	-0,8	10,4	-3,7	-0,3	2,3
Waggum 1121	-13,5	-7,3	4,2	-0,4	-1,3	7,1	-4,8	-0,4	3,0
Bienrode 1122	-8,5	-7,8	0,0	1,9	-0,5	6,5	-3,1	1,1	1,8
Querum (Nord) 1123	-12,5	-9,0	5,6	0,8	-0,5	7,2	-5,5	-0,7	2,0
Querum (Süd) 1124	-10,6	-10,7	5,1	0,9	0,3	7,2	-5,6	0,2	2,7
Gliesmarode 1125	-13,4	-10,7	4,5	1,2	-2,2	9,1	-4,3	-0,2	2,6
Riddagshausen 1126	-7,6	-12,1	4,1	1,4	-1,5	10,9	-3,2	-0,7	1,1
Östl. Ringgebiet (Nord I) 1200	-15,4	-11,0	4,2	-1,5	-1,5	14,4	-6,5	-1,2	3,0
Östl. Ringgebiet (Nord II) 1201	-14,2	-11,3	2,2	-0,0	-1,7	16,9	-5,8	-0,7	0,3
Östl. Ringgebiet (Süd I) 1202	-13,5	-10,7	3,5	-2,2	-1,3	12,6	-4,4	-0,4	3,0
Östl. Ringgebiet (Süd II) 1203	-12,8	-9,9	2,7	-0,4	-0,7	16,6	-7,8	-1,4	0,8
Innenstadt (Nord) 1300	-6,6	-11,9	1,2	1,0	-3,5	17,1	-6,3	-0,4	2,8
Innenstadt (Süd) 1301	-9,2	-11,9	2,3	-0,7	-2,2	15,9	-5,9	-0,5	2,9
Südöstl. Ringgebiet 1302	-14,7	-9,3	2,9	-0,9	-2,0	12,9	-6,4	-0,8	3,5
Hauptbahnhof/-friedhof 1303	-7,4	-12,6	5,6	0,2	-1,3	12,3	-4,9	-0,6	1,3
Zuckerberg 1304	-6,1	-11,2	4,1	0,2	-3,7	11,2	-2,2	-0,4	2,0
Bebelhof 1305	-8,2	-7,7	5,7	0,4	-0,4	8,9	-9,0	-0,0	2,0
Stöckheim 2110	-18,5	-10,4	4,4	1,0	-1,4	8,6	-3,5	-0,5	1,8
Leiferde 2111	-15,3	-10,4	2,7	2,9	-1,5	8,3	-3,9	-0,1	2,1
Heidberg 2112	-9,9	-7,6	3,7	2,5	-2,5	6,7	-4,1	-0,2	1,5
Melverode 2113	-10,8	-8,1	4,8	1,8	-2,2	5,8	-4,9	-0,1	2,9
Mastburch 2120	-4,0	-20,1	-4,6	5,0	0,4	20,1	-2,5	0,5	1,3
Rautheim 2121	-10,6	-7,6	5,1	1,6	-3,5	6,9	-4,5	-0,7	2,8
Lindenberg 2122	-11,9	-11,4	4,2	-1,1	-3,0	12,4	-4,7	0,2	3,3
Südstadt 2123	-9,9	-7,9	4,5	0,4	-0,9	7,5	-5,6	-0,5	2,5
Mascherode 2124	-10,3	-9,0	5,8	0,5	-1,5	8,4	-4,3	-0,3	0,5
Weststadt-Nord 2210	-7,1	-10,1	5,3	1,9	0,5	5,0	-5,2	-0,1	2,7
Weststadt-Mitte 2211	-8,3	-4,9	2,9	0,8	0,0	3,9	-5,1	-0,0	2,4
Weststadt-Ost 2212	-6,6	-3,6	-0,7	4,1	3,9	4,0	-8,0	-0,5	0,8
Timmerlah 2220	-7,6	-9,5	6,5	4,6	-2,6	3,6	-4,9	-0,8	3,2
Stiddien 2221	-14,3	-5,5	4,2	3,7	-0,4	4,4	-6,1	-0,5	0,1
Geitelde 2222	-15,7	-15,7	6,9	3,2	1,2	8,5	-4,9	0,3	0,6
Broitzem 2223	-11,8	-8,5	6,1	2,3	-2,9	4,7	-4,1	0,0	2,3
Rüningen 2224	-7,5	-5,7	4,0	2,2	-1,9	4,2	-4,9	0,1	1,9
Westl. Ring (Petritor-Nord) 3100	-6,1	-11,5	2,2	0,5	-2,3	16,1	-6,7	-2,3	3,9
Westl. Ring (Petritor-Ost) 3101	-9,1	-11,4	4,1	-0,5	-1,2	15,5	-7,4	-2,2	3,1
Westl. Ring (Petritor-West) 3102	-11,4	-10,6	5,6	0,6	-1,9	10,3	-5,7	-0,9	2,5
Westl. Ring (Wilhelmitor-Nord) 3103	-11,3	-8,8	1,5	-0,2	-1,6	12,2	-4,4	-1,5	2,7
Westl. Ring (Wilhelmitor-Süd) 3104	-7,7	-8,9	1,8	1,4	-1,8	13,4	-6,1	-2,0	2,2
Gartenstadt 3105	-8,2	-7,7	4,8	1,5	-0,4	6,2	-5,7	-0,0	1,4
Kanzlerfeld 3210	-13,3	-6,2	5,7	-2,3	-4,1	9,2	-2,7	0,1	0,5
Lehdorf 3211	-10,2	-7,6	4,3	0,2	-2,2	9,4	-5,1	-1,0	2,0
Lamme 3212	-14,4	-13,5	4,1	3,3	1,0	8,1	-4,7	-0,4	2,2
Völkenrode 3213	-12,6	-13,6	7,4	1,4	-2,4	10,4	-4,3	-0,6	1,8
Watenbüttel 3214	-9,9	-8,4	7,6	-0,1	-0,6	6,1	-5,5	-1,3	2,1
Ölper 3215	-6,4	-7,2	2,2	-0,7	0,3	9,2	-5,7	-0,3	2,3
Veltenhof 3220	-13,2	-6,3	3,4	0,2	-2,0	7,1	-4,4	-0,5	2,5
Rühme 3221	-10,0	-9,3	3,6	1,0	-1,9	8,4	-3,5	-1,2	2,9
Harxbüttel 3222	-8,9	-9,8	3,7	-0,4	0,4	11,8	-5,1	-0,8	0,0
Thune 3223	-6,3	-7,3	3,5	2,6	-3,2	7,5	-4,3	-0,5	1,7
Wenden 3224	-11,3	-9,0	4,9	1,2	-1,9	7,5	-3,6	-0,2	1,1
Schwarzer Berg 3300	-8,3	-5,8	4,3	0,3	-2,1	6,4	-4,0	-1,0	1,9
Siegfriedviertel 3301	-6,6	-7,4	3,9	0,1	-3,2	11,8	-5,8	-1,1	1,7
Nördl. Ringgebiet 3302	-6,9	-11,9	1,3	-0,3	-2,7	18,9	-5,7	-1,8	2,3
Kralenriede 3303	-9,8	-7,9	7,1	-0,6	-2,5	5,5	-4,4	-0,5	3,2
Schuntersiedlung 3304	-11,0	-5,8	3,6	1,8	-5,9	10,3	-6,8	-0,8	3,6

Bundestagswahl 2021

■ CDU ■ FDP ■ GRÜNE ■ SPD ■ DIE LINKE ■ AfD ■ Sonstige

Stimmenanteile nach

Analysebezirke IV Briefwahlbezirke - Erststimmen

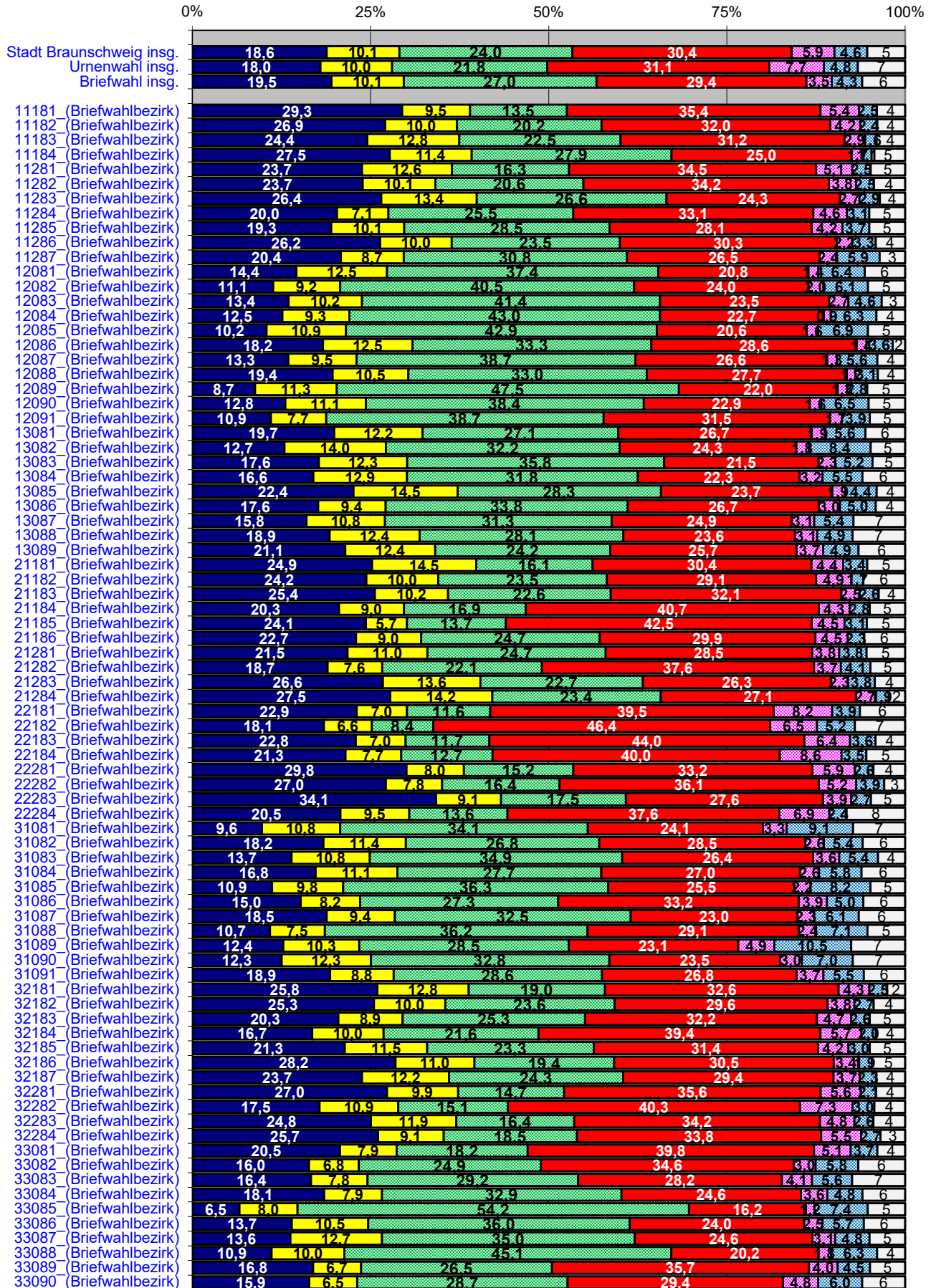


Bundestagswahl 2021

■ CDU ■ FDP ■ GRÜNE ■ SPD ■ DIE LINKE. ■ AfD ■ Sonstige

Stimmenanteile nach

Analysebezirke IV Briefwahlbezirke - Zweitstimmen



Ergebnisse nach Analysebezirken III

Stimmenanteile ZWEITSTIMMEN

BTW 26.09.2021 ZWEITSTIMMEN	Wahl- beteiligung	CDU	SPD	FDP	AfD	GRÜNE	DIE LINKE	Die PARTEI	Sonstige
Stadt Braunschweig insgesamt:	75,0	18,6	30,4	10,1	5,9	24,0	4,6	1,2	5,2
Analysebezirke III: Ortsteile (WBO)									
Hondelage 1110	51,1	26,0	36,0	10,0	7,7	13,6	2,0	0,8	3,9
Dibbesdorf 1111	53,9	25,0	34,0	8,0	6,1	18,7	3,4	0,7	4,1
Volkmarode 1112	38,3	21,9	31,4	11,4	6,3	21,4	2,6	0,9	4,0
Schapen 1113	45,7	27,9	25,2	9,0	7,8	22,5	2,7	0,3	4,4
Bevenrode 1120	50,3	20,2	29,9	11,0	8,9	19,4	3,1	1,1	6,3
Waggum 1121	47,1	24,2	32,9	11,2	6,6	16,9	1,9	0,9	5,5
Bienrode 1122	50,8	26,4	30,7	11,9	8,2	13,0	3,2	1,5	5,0
Querum (Nord) 1123	41,6	25,5	25,1	15,8	6,5	20,1	2,6	0,1	4,3
Querum (Süd) 1124	45,6	17,7	34,0	8,9	8,2	19,4	3,7	1,5	6,5
Gliesmarode 1125	41,8	20,1	30,6	10,8	6,8	22,0	3,9	0,8	5,0
Riddagshausen 1126	47,1	20,5	25,1	11,3	4,1	27,2	6,7	1,0	4,1
Östl. Ringgebiet (Nord I) 1200	41,3	11,6	27,2	8,4	3,6	36,4	6,0	1,2	5,6
Östl. Ringgebiet (Nord II) 1201	36,3	10,2	24,7	11,0	3,8	36,4	7,0	2,1	4,8
Östl. Ringgebiet (Süd I) 1202	38,3	14,0	25,9	9,8	4,5	33,3	5,8	1,2	5,4
Östl. Ringgebiet (Süd II) 1203	43,5	12,3	27,4	8,7	4,2	35,3	6,0	1,3	4,8
Innenstadt (Nord) 1300	36,5	12,3	24,8	11,7	5,2	29,6	7,2	1,8	7,4
Innenstadt (Süd) 1301	39,2	15,0	25,7	11,5	5,4	27,7	6,5	2,2	6,0
Südöstl. Ringgebiet 1302	40,2	14,6	25,1	10,0	4,8	31,7	6,0	1,7	6,1
Hauptbahnhof/-friedhof 1303	41,7	11,3	34,8	9,4	7,5	22,7	6,8	1,3	6,2
Zuckerberg 1304	45,5	23,7	22,2	19,5	4,2	21,4	4,2	1,1	3,7
Bebelhof 1305	39,0	10,5	38,0	6,7	10,9	17,8	6,3	2,7	7,0
Stöckheim 2110	41,9	22,0	31,4	12,8	6,8	20,1	2,9	0,5	3,6
Leiferde 2111	49,5	19,7	36,2	11,3	10,1	14,4	3,1	1,0	4,3
Heidberg 2112	44,2	22,1	36,4	9,2	10,3	12,7	3,5	1,1	4,8
Melverode 2113	46,8	20,2	33,7	11,2	8,7	15,2	4,4	1,3	5,4
Mastburch 2120	46,9	15,5	26,2	14,6	6,5	30,4	3,0	1,2	2,7
Rautheim 2121	47,3	17,3	35,9	10,1	6,9	18,6	3,4	0,7	7,0
Lindenberg 2122	49,9	17,2	30,3	10,2	7,8	21,0	5,1	1,3	7,1
Südstadt 2123	51,4	19,8	35,8	8,8	8,1	17,9	3,2	1,0	5,5
Mascherode 2124	47,8	26,3	30,4	12,4	5,4	20,1	2,0	0,4	3,0
Weststadt-Nord 2210	41,5	20,9	38,2	7,3	14,0	10,2	3,4	0,6	5,4
Weststadt-Mitte 2211	40,6	20,6	36,3	7,2	16,5	8,5	4,3	0,9	5,7
Weststadt-Ost 2212	33,2	18,1	34,7	8,2	20,7	9,1	3,2	0,7	5,2
Timmerlah 2220	55,8	21,4	36,3	13,1	8,5	12,4	2,3	0,5	5,4
Stiddien 2221	61,2	39,2	28,4	9,8	4,9	12,7	0,0	1,0	3,9
Geitelde 2222	48,3	25,4	32,4	13,1	7,7	14,6	2,3	1,6	2,8
Broitzem 2223	48,0	24,0	34,1	9,9	10,2	13,6	2,9	0,9	4,5
Rüningen 2224	46,7	19,3	37,9	9,4	11,2	10,9	4,0	1,1	6,3
Westl. Ring (Petritor-Nord) 3100	37,6	11,4	28,0	10,1	6,2	27,2	7,3	1,7	8,0
Westl. Ring (Petritor-Ost) 3101	39,4	10,9	28,5	9,0	6,1	29,4	7,5	1,8	6,8
Westl. Ring (Petritor-West) 3102	42,1	16,6	32,4	9,9	8,9	21,2	5,0	0,6	5,3
Westl. Ring (Wilhelmitor-Nord) 3103	36,7	12,5	27,6	9,0	7,6	25,9	8,6	1,9	6,9
Westl. Ring (Wilhelmitor-Süd) 3104	41,9	9,4	25,7	10,1	7,2	27,1	11,2	2,1	7,2
Gartenstadt 3105	50,9	20,9	35,4	7,9	9,8	16,9	2,4	1,1	5,6
Kanzlerfeld 3210	48,5	29,7	29,9	11,0	3,5	20,2	3,0	0,7	2,0
Lehdorf 3211	44,3	18,8	34,1	9,2	6,2	22,0	3,9	0,7	5,1
Lamme 3212	50,6	20,1	26,1	13,5	12,9	17,7	2,8	0,6	6,3
Völkenrode 3213	50,0	19,1	34,4	12,1	6,0	20,2	2,5	1,0	4,8
Watenbüttel 3214	50,8	24,4	36,7	9,8	7,8	13,8	2,6	0,2	4,7
Ölper 3215	53,1	21,5	28,7	11,8	6,0	22,2	3,4	1,7	4,8
Veltenhof 3220	43,5	25,6	32,5	10,5	7,9	14,2	2,8	0,5	5,8
Rühme 3221	43,9	16,7	33,4	9,0	11,9	14,7	6,5	0,8	7,0
Harxbüttel 3222	56,3	25,4	26,7	15,4	7,1	21,5	1,3	0,3	2,3
Thune 3223	52,7	23,6	31,9	12,0	7,2	17,3	2,9	0,4	4,6
Wenden 3224	46,0	21,2	35,1	10,5	8,0	15,1	3,7	1,1	5,2
Schwarzer Berg 3300	43,6	22,1	36,4	10,2	8,7	13,4	3,2	1,1	5,0
Siegfriedviertel 3301	40,2	12,5	34,9	8,1	7,5	21,4	6,8	1,5	7,2
Nördl. Ringgebiet 3302	44,2	10,6	23,4	10,6	4,4	36,3	6,7	2,0	5,9
Kralenriede 3303	40,1	16,2	38,3	6,7	9,5	15,8	4,9	1,4	7,2
Schuntersiedlung 3304	52,9	13,8	32,6	7,3	3,3	25,3	9,4	1,5	6,9

Ergebnisse nach Analysebezirken III

Stimmenanteile ZWEITSTIMMEN

Gewinn/Verlust BTW 2021/2017 (Prozentpunkte / Zweitst.)	Wahl- beteiligung	CDU	SPD	FDP	AfD	GRÜNE	DIE LINKE	Die PARTEI	Sonstige
Stadt Braunschweig insgesamt:	-1,9	-10,4	+4,0	+0,1	-2,5	+12,2	-4,8	-0,7	+2,0
Analysebezirke III: Ortsteile (WBO)									
Hondelage 1110	-10,2	-5,7	5,1	-0,4	-2,2	6,9	-3,8	-0,4	0,5
Dibbesdorf 1111	-11,8	-10,2	7,4	-1,0	-1,6	8,1	-3,1	-0,1	0,5
Volkmarode 1112	-18,6	-13,4	6,4	0,4	-1,4	9,7	-2,6	-0,2	1,1
Schapen 1113	-11,1	-7,1	4,6	-6,6	1,4	10,3	-4,9	-0,6	3,0
Bevenrode 1120	-15,8	-14,2	6,8	-0,4	-0,8	10,4	-3,7	-0,3	2,3
Waggum 1121	-13,5	-7,3	4,2	-0,4	-1,3	7,1	-4,8	-0,4	3,0
Bienrode 1122	-8,5	-7,8	0,0	1,9	-0,5	6,5	-3,1	1,1	1,8
Querum (Nord) 1123	-12,5	-9,0	5,6	0,8	-0,5	7,2	-5,5	-0,7	2,0
Querum (Süd) 1124	-10,6	-10,7	5,1	0,9	0,3	7,2	-5,6	0,2	2,7
Gliesmarode 1125	-13,4	-10,7	4,5	1,2	-2,2	9,1	-4,3	-0,2	2,6
Riddagshausen 1126	-7,6	-12,1	4,1	1,4	-1,5	10,9	-3,2	-0,7	1,1
Östl. Ringgebiet (Nord I) 1200	-15,4	-11,0	4,2	-1,5	-1,5	14,4	-6,5	-1,2	3,0
Östl. Ringgebiet (Nord II) 1201	-14,2	-11,3	2,2	-0,0	-1,7	16,9	-5,8	-0,7	0,3
Östl. Ringgebiet (Süd I) 1202	-13,5	-10,7	3,5	-2,2	-1,3	12,6	-4,4	-0,4	3,0
Östl. Ringgebiet (Süd II) 1203	-12,8	-9,9	2,7	-0,4	-0,7	16,6	-7,8	-1,4	0,8
Innenstadt (Nord) 1300	-6,6	-11,9	1,2	1,0	-3,5	17,1	-6,3	-0,4	2,8
Innenstadt (Süd) 1301	-9,2	-11,9	2,3	-0,7	-2,2	15,9	-5,9	-0,5	2,9
Südöstl. Ringgebiet 1302	-14,7	-9,3	2,9	-0,9	-2,0	12,9	-6,4	-0,8	3,5
Hauptbahnhof/-friedhof 1303	-7,4	-12,6	5,6	0,2	-1,3	12,3	-4,9	-0,6	1,3
Zuckerberg 1304	-6,1	-11,2	4,1	0,2	-3,7	11,2	-2,2	-0,4	2,0
Bebelhof 1305	-8,2	-7,7	5,7	0,4	-0,4	8,9	-9,0	-0,0	2,0
Stöckheim 2110	-18,5	-10,4	4,4	1,0	-1,4	8,6	-3,5	-0,5	1,8
Leiferde 2111	-15,3	-10,4	2,7	2,9	-1,5	8,3	-3,9	-0,1	2,1
Heidberg 2112	-9,9	-7,6	3,7	2,5	-2,5	6,7	-4,1	-0,2	1,5
Melverode 2113	-10,8	-8,1	4,8	1,8	-2,2	5,8	-4,9	-0,1	2,9
Mastburch 2120	-4,0	-20,1	-4,6	5,0	0,4	20,1	-2,5	0,5	1,3
Rautheim 2121	-10,6	-7,6	5,1	1,6	-3,5	6,9	-4,5	-0,7	2,8
Lindenberg 2122	-11,9	-11,4	4,2	-1,1	-3,0	12,4	-4,7	0,2	3,3
Südstadt 2123	-9,9	-7,9	4,5	0,4	-0,9	7,5	-5,6	-0,5	2,5
Mascherode 2124	-10,3	-9,0	5,8	0,5	-1,5	8,4	-4,3	-0,3	0,5
Weststadt-Nord 2210	-7,1	-10,1	5,3	1,9	0,5	5,0	-5,2	-0,1	2,7
Weststadt-Mitte 2211	-8,3	-4,9	2,9	0,8	0,0	3,9	-5,1	-0,0	2,4
Weststadt-Ost 2212	-6,6	-3,6	-0,7	4,1	3,9	4,0	-8,0	-0,5	0,8
Timmerlah 2220	-7,6	-9,5	6,5	4,6	-2,6	3,6	-4,9	-0,8	3,2
Stiddien 2221	-14,3	-5,5	4,2	3,7	-0,4	4,4	-6,1	-0,5	0,1
Geitelde 2222	-15,7	-15,7	6,9	3,2	1,2	8,5	-4,9	0,3	0,6
Broitzem 2223	-11,8	-8,5	6,1	2,3	-2,9	4,7	-4,1	0,0	2,3
Rüningen 2224	-7,5	-5,7	4,0	2,2	-1,9	4,2	-4,9	0,1	1,9
Westl. Ring (Petritor-Nord) 3100	-6,1	-11,5	2,2	0,5	-2,3	16,1	-6,7	-2,3	3,9
Westl. Ring (Petritor-Ost) 3101	-9,1	-11,4	4,1	-0,5	-1,2	15,5	-7,4	-2,2	3,1
Westl. Ring (Petritor-West) 3102	-11,4	-10,6	5,6	0,6	-1,9	10,3	-5,7	-0,9	2,5
Westl. Ring (Wilhelmitor-Nord) 3103	-11,3	-8,8	1,5	-0,2	-1,6	12,2	-4,4	-1,5	2,7
Westl. Ring (Wilhelmitor-Süd) 3104	-7,7	-8,9	1,8	1,4	-1,8	13,4	-6,1	-2,0	2,2
Gartenstadt 3105	-8,2	-7,7	4,8	1,5	-0,4	6,2	-5,7	-0,0	1,4
Kanzlerfeld 3210	-13,3	-6,2	5,7	-2,3	-4,1	9,2	-2,7	0,1	0,5
Lehdorf 3211	-10,2	-7,6	4,3	0,2	-2,2	9,4	-5,1	-1,0	2,0
Lamme 3212	-14,4	-13,5	4,1	3,3	1,0	8,1	-4,7	-0,4	2,2
Völkenrode 3213	-12,6	-13,6	7,4	1,4	-2,4	10,4	-4,3	-0,6	1,8
Watenbüttel 3214	-9,9	-8,4	7,6	-0,1	-0,6	6,1	-5,5	-1,3	2,1
Ölper 3215	-6,4	-7,2	2,2	-0,7	0,3	9,2	-5,7	-0,3	2,3
Veltenhof 3220	-13,2	-6,3	3,4	0,2	-2,0	7,1	-4,4	-0,5	2,5
Rühme 3221	-10,0	-9,3	3,6	1,0	-1,9	8,4	-3,5	-1,2	2,9
Harxbüttel 3222	-8,9	-9,8	3,7	-0,4	0,4	11,8	-5,1	-0,8	0,0
Thune 3223	-6,3	-7,3	3,5	2,6	-3,2	7,5	-4,3	-0,5	1,7
Wenden 3224	-11,3	-9,0	4,9	1,2	-1,9	7,5	-3,6	-0,2	1,1
Schwarzer Berg 3300	-8,3	-5,8	4,3	0,3	-2,1	6,4	-4,0	-1,0	1,9
Siegfriedviertel 3301	-6,6	-7,4	3,9	0,1	-3,2	11,8	-5,8	-1,1	1,7
Nördl. Ringgebiet 3302	-6,9	-11,9	1,3	-0,3	-2,7	18,9	-5,7	-1,8	2,3
Kralenriede 3303	-9,8	-7,9	7,1	-0,6	-2,5	5,5	-4,4	-0,5	3,2
Schuntersiedlung 3304	-11,0	-5,8	3,6	1,8	-5,9	10,3	-6,8	-0,8	3,6

Ergebnisse nach Analysebezirken III

Absolute Stimmzahlen ZWEITSTIMMEN

BTW 26.09.2021 ZWEITSTIMMEN	Wahl- berech- tigte	Wähler	Gültige Zweit- stimmen	CDU	SPD	FDP	AfD	GRÜNE	DIE LINKE	Die PARTEI	Sonst.
Stadt Braunschweig insgesamt:	187.721	140.807	139.294	25.929	42.377	14.046	8.238	33.401	6.355	1.652	7.296
Analysebezirke III: Ortsteile (WBO)											
Hondelage 1110	3.040	1.553	1.535	399	553	153	118	209	30	13	60
Dibbesdorf 1111	1.145	617	611	153	208	49	37	114	21	4	25
Volkmarode 1112	3.014	1.153	1.139	250	358	130	72	244	30	10	45
Schapen 1113	1.292	590	587	164	148	53	46	132	16	2	26
Bevenrode 1120	1.242	625	618	125	185	68	55	120	19	7	39
Waggum 1121	2.567	1.210	1.188	287	391	133	78	201	22	11	65
Bienrode 1122	1.320	671	655	173	201	78	54	85	21	10	33
Querum (Nord) 1123	1.753	730	722	184	181	114	47	145	19	1	31
Querum (Süd) 1124	3.286	1.500	1.467	260	499	130	121	285	55	22	95
Gliesmarode 1125	5.038	2.108	2.082	418	638	225	141	458	82	16	104
Riddagshausen 1126	416	196	195	40	49	22	8	53	13	2	8
Östl. Ringgebiet (Nord I) 1200	7.382	3.047	3.024	350	822	255	110	1.101	181	37	168
Östl. Ringgebiet (Nord II) 1201	2.494	906	900	92	222	99	34	328	63	19	43
Östl. Ringgebiet (Süd I) 1202	2.920	1.118	1.101	154	285	108	50	367	64	13	60
Östl. Ringgebiet (Süd II) 1203	8.154	3.546	3.512	433	964	305	146	1.240	210	44	170
Innenstadt (Nord) 1300	4.394	1.606	1.587	195	393	185	83	470	114	29	118
Innenstadt (Süd) 1301	5.796	2.273	2.239	336	575	257	120	621	146	50	134
Südöstl. Ringgebiet 1302	5.601	2.254	2.233	325	561	224	108	707	133	38	137
Hauptbahnhof/-friedhof 1303	1.289	537	532	60	185	50	40	121	36	7	33
Zuckerberg 1304	849	386	379	90	84	74	16	81	16	4	14
Bebelhof 1305	1.910	744	731	77	278	49	80	130	46	20	51
Stöckheim 2110	5.164	2.163	2.132	468	670	272	145	428	62	11	76
Leiferde 2111	1.481	733	716	141	259	81	72	103	22	7	31
Heidberg 2112	6.078	2.686	2.612	576	951	240	269	332	91	28	125
Melverode 2113	2.910	1.363	1.337	270	450	150	116	203	59	17	72
Mastburch 2120	725	340	336	52	88	49	22	102	10	4	9
Rautheim 2121	2.681	1.269	1.247	216	448	126	86	232	43	9	87
Lindenberg 2122	1.874	936	924	159	280	94	72	194	47	12	66
Südstadt 2123	2.177	1.118	1.103	218	395	97	89	197	35	11	61
Mascherode 2124	3.094	1.479	1.468	386	446	182	79	295	30	6	44
Weststadt-Nord 2210	5.884	2.439	2.354	491	900	173	330	239	80	13	128
Weststadt-Mitte 2211	6.728	2.731	2.648	545	962	191	437	225	115	23	150
Weststadt-Ost 2212	2.981	989	956	173	332	78	198	87	31	7	50
Timmerlah 2220	1.744	974	952	204	346	125	81	118	22	5	51
Stiddien 2221	170	104	102	40	29	10	5	13	0	1	4
Geitelde 2222	893	431	426	108	138	56	33	62	10	7	12
Broitzem 2223	4.433	2.129	2.090	501	712	206	213	284	61	18	95
Rüningen 2224	2.244	1.047	1.030	199	390	97	115	112	41	11	65
Westl. Ring (Petritor-Nord) 3100	4.193	1.576	1.557	178	436	158	97	424	113	26	125
Westl. Ring (Petritor-Ost) 3101	6.976	2.751	2.704	294	771	244	164	796	202	48	185
Westl. Ring (Petritor-West) 3102	2.648	1.116	1.090	181	353	108	97	231	55	7	58
Westl. Ring (Wilhelmitor-Nord) 3103	4.389	1.612	1.586	198	437	143	120	411	137	30	110
Westl. Ring (Wilhelmitor-Süd) 3104	5.757	2.411	2.384	225	613	241	171	647	266	49	172
Gartenstadt 3105	1.430	728	717	150	254	57	70	121	17	8	40
Kanzlerfeld 3210	3.091	1.498	1.473	438	440	162	52	297	44	10	30
Lehdorf 3211	5.516	2.444	2.405	451	819	221	150	530	93	18	123
Lamme 3212	3.382	1.712	1.688	340	440	228	218	299	47	10	106
Völkenrode 3213	1.388	694	687	131	236	83	41	139	17	7	33
Watenbüttel 3214	2.147	1.090	1.064	260	390	104	83	147	28	2	50
Ölper 3215	1.113	591	586	126	168	69	35	130	20	10	28
Veltenhof 3220	2.212	963	948	243	308	100	75	135	27	5	55
Rühme 3221	2.153	946	930	155	311	84	111	137	60	7	65
Harxbüttel 3222	552	311	311	79	83	48	22	67	4	1	7
Thune 3223	1.332	702	692	163	221	83	50	120	20	3	32
Wenden 3224	3.144	1.445	1.414	300	497	149	113	213	53	16	73
Schwarzer Berg 3300	3.496	1.523	1.493	330	543	152	130	200	48	16	74
Siegfriedviertel 3301	5.458	2.194	2.150	268	751	174	162	461	146	33	155
Nördl. Ringgebiet 3302	7.439	3.288	3.261	346	763	345	144	1.185	220	64	194
Kralenriede 3303	2.349	941	930	151	356	62	88	147	46	13	67
Schuntersiedlung 3304	1.393	737	727	100	237	53	24	184	68	11	50

Ergebnisse nach Analysebezirken III

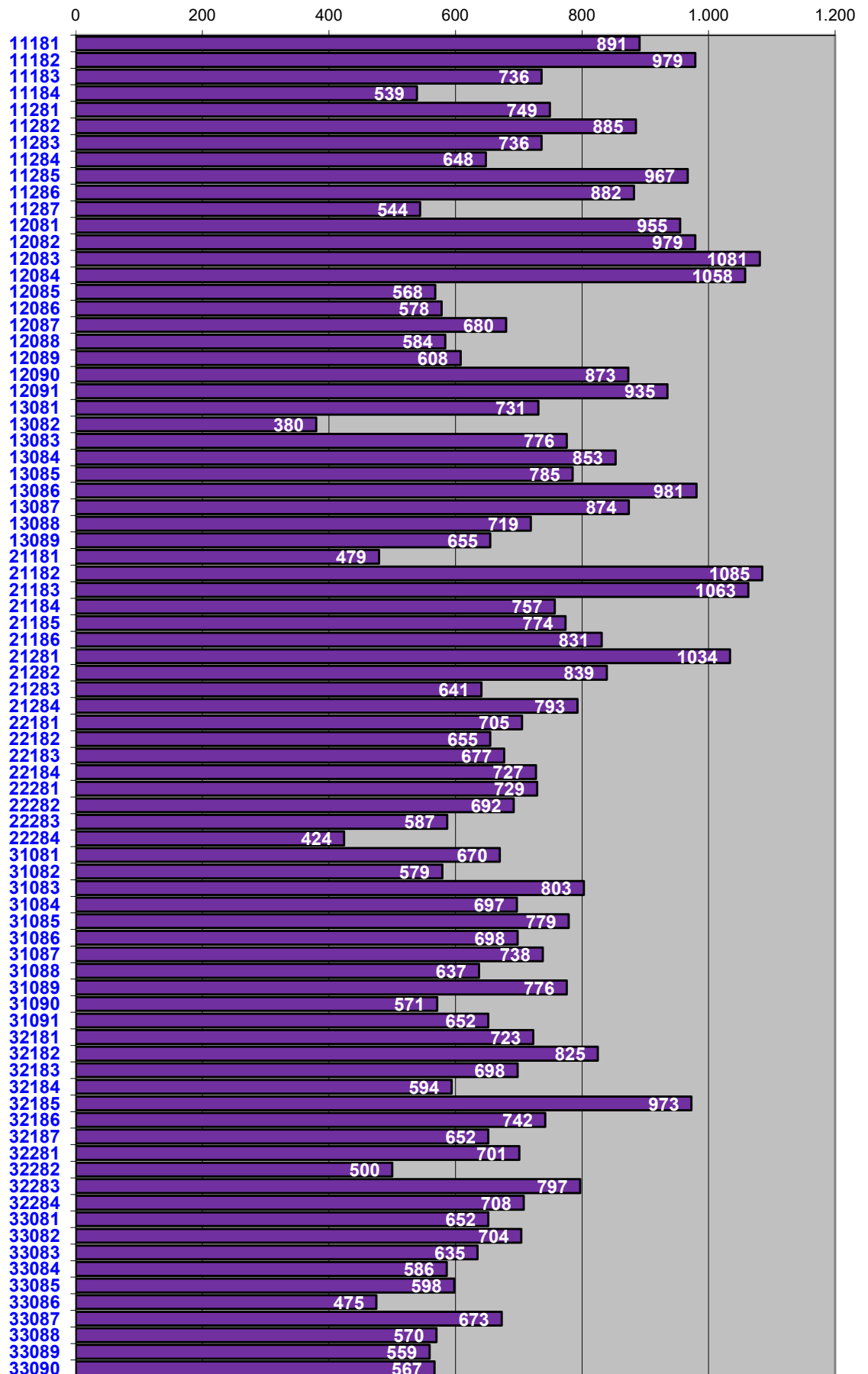
Absolute Stimmzahlen ZWEITSTIMMEN

Gewinn/Verlust BTW 2021/2017 (Anzahl Zweitstimmen)	Wahl- berech- tigte	Wähler	Gültige Zweit- stimmen	CDU	SPD	FDP	AfD	GRÜNE	DIE LINKE	Die PARTEI	Sonst.
Stadt Braunschweig insgesamt:	-4.320	-6.905	-7.363	#####	+3.682	-638	-4.030	+16.106	-7.318	-1.046	+2.486
Analysebezirke III: Ortsteile (WBO)											
Hondelage 1110	-58	-346	-345	-196	-28	-42	-67	+82	-79	-11	-4
Dibbesdorf 1111	-54	-170	-174	-124	-1	-22	-23	+31	-30	-2	-3
Volkmarode 1112	-74	-603	-606	-366	-79	-63	-62	+39	-62	-9	-4
Schapen 1113	-26	-158	-157	-97	-5	-63	-2	+41	-41	-5	+15
Bevenrode 1120	+30	-177	-177	-149	+1	-23	-22	+48	-35	-4	+7
Waggum 1121	+92	-290	-291	-179	-34	-39	-38	+56	-77	-9	+29
Bienrode 1122	-36	-133	-137	-98	-42	-1	-15	+34	-29	+7	+7
Querum (Nord) 1123	-52	-248	-250	-151	-8	-32	-21	+20	-60	-7	+9
Querum (Süd) 1124	-84	-397	-415	-275	-46	-20	-29	+55	-121	-3	+24
Gliesmarode 1125	+46	-649	-663	-427	-79	-40	-105	+105	-143	-11	+37
Riddagshausen 1126	-10	-37	-38	-36	+0	-1	-5	+15	-10	-2	+1
Östl. Ringgebiet (Nord I) 1200	-35	-1.156	-1.163	-594	-139	-159	-104	+178	-340	-65	+60
Östl. Ringgebiet (Nord II) 1201	-109	-410	-408	-189	-72	-45	-37	+72	-104	-18	-15
Östl. Ringgebiet (Süd I) 1202	-58	-424	-430	-224	-58	-76	-40	+50	-93	-11	+22
Östl. Ringgebiet (Süd II) 1203	-130	-1.115	-1.130	-598	-184	-117	-80	+372	-428	-78	-17
Innenstadt (Nord) 1300	-343	-440	-448	-297	-86	-32	-95	+215	-161	-16	+24
Innenstadt (Süd) 1301	-322	-690	-704	-456	-113	-100	-102	+274	-219	-30	+42
Südöstl. Ringgebiet 1302	-46	-847	-846	-410	-122	-112	-102	+129	-248	-38	+57
Hauptbahnhof/-friedhof 1303	-94	-142	-139	-100	-11	-12	-19	+51	-42	-6	+0
Zuckerberg 1304	+63	-19	-25	-51	+11	-4	-16	+40	-10	-2	+7
Bebelhof 1305	-190	-247	-242	-100	-37	-12	-30	+44	-103	-7	+3
Stöckheim 2110	+112	-890	-897	-512	-150	-83	-102	+79	-133	-19	+23
Leiferde 2111	-26	-244	-254	-151	-66	-1	-40	+44	-46	-3	+9
Heidberg 2112	-113	-661	-685	-401	-126	+18	-152	+134	-159	-15	+16
Melverode 2113	-77	-358	-367	-212	-41	-10	-70	+43	-100	-6	+29
Mastburch 2120	+438	+194	+190	+0	+43	+35	+13	+87	+2	+3	+7
Rautheim 2121	-104	-345	-355	-183	-46	-11	-81	+44	-85	-13	+20
Lindenberg 2122	-64	-263	-267	-182	-31	-40	-56	+92	-69	-1	+20
Südstadt 2123	-78	-263	-273	-163	-36	-18	-34	+55	-86	-10	+19
Mascherode 2124	-4	-322	-324	-247	+5	-32	-45	+85	-83	-7	+0
Weststadt-Nord 2210	-130	-482	-518	-397	-46	+16	-57	+91	-168	-6	+49
Weststadt-Mitte 2211	-550	-826	-840	-343	-203	-33	-137	+65	-216	-8	+35
Weststadt-Ost 2212	-261	-301	-310	-102	-117	+27	-15	+22	-111	-8	-6
Timmerlah 2220	-11	-139	-153	-138	+16	+31	-42	+21	-58	-10	+27
Stiddien 2221	-5	-28	-30	-19	-3	+2	-2	+2	-8	-1	-1
Geitelde 2222	-32	-161	-166	-135	-13	-3	-6	+26	-33	-1	-1
Broitzem 2223	-232	-660	-664	-393	-58	-3	-147	+40	-131	-5	+33
Rünigen 2224	-58	-199	-207	-110	-29	+8	-46	+29	-69	-1	+11
Westl. Ring (Petritor-Nord) 3100	+183	-174	-181	-221	-12	-10	-51	+231	-129	-43	+54
Westl. Ring (Petritor-Ost) 3101	-448	-855	-875	-502	-102	-97	-97	+298	-332	-94	+51
Westl. Ring (Petritor-West) 3102	-114	-362	-378	-218	-40	-28	-62	+71	-103	-15	+17
Westl. Ring (Wilhelmitor-Nord) 3103	-221	-600	-608	-270	-134	-59	-81	+110	-148	-44	+18
Westl. Ring (Wilhelmitor-Süd) 3104	-238	-562	-566	-316	-92	-17	-95	+242	-242	-71	+25
Gartenstadt 3105	-47	-145	-147	-97	-11	+1	-18	+29	-53	-2	+4
Kanzlerfeld 3210	-113	-482	-499	-271	-37	-101	-98	+80	-69	-2	-1
Lehdorf 3211	-225	-684	-697	-365	-103	-59	-111	+137	-184	-37	+25
Lamme 3212	+96	-424	-441	-377	-28	+10	-36	+95	-113	-11	+19
Völkenrode 3213	+19	-163	-166	-148	+6	-8	-30	+55	-41	-7	+7
Watenbüttel 3214	+15	-204	-222	-162	+17	-23	-25	+48	-77	-17	+17
Ölper 3215	+5	-68	-61	-60	-3	-12	-2	+46	-39	-3	+12
Veltenhof 3220	-69	-332	-341	-169	-67	-34	-53	+43	-66	-8	+13
Rühme 3221	-114	-277	-281	-159	-50	-13	-57	+60	-60	-17	+15
Harxbüttel 3222	-3	-51	-50	-48	+0	-9	-2	+32	-19	-3	-1
Thune 3223	-3	-86	-92	-79	-2	+9	-32	+43	-36	-4	+9
Wenden 3224	-18	-366	-392	-246	-50	-19	-65	+76	-80	-8	+0
Schwarzer Berg 3300	-204	-396	-407	-200	-66	-35	-76	+67	-89	-23	+15
Siegfriedviertel 3301	-389	-541	-558	-269	-89	-42	-129	+199	-195	-39	+6
Nördl. Ringgebiet 3302	+379	-317	-326	-462	-29	-47	-112	+560	-228	-71	+63
Kralenriede 3303	-155	-307	-307	-148	-30	-28	-60	+20	-69	-10	+18
Schuntersiedlung 3304	+29	-135	-132	-68	-12	+6	-55	+55	-71	-9	+22

Bundestagswahl 2021

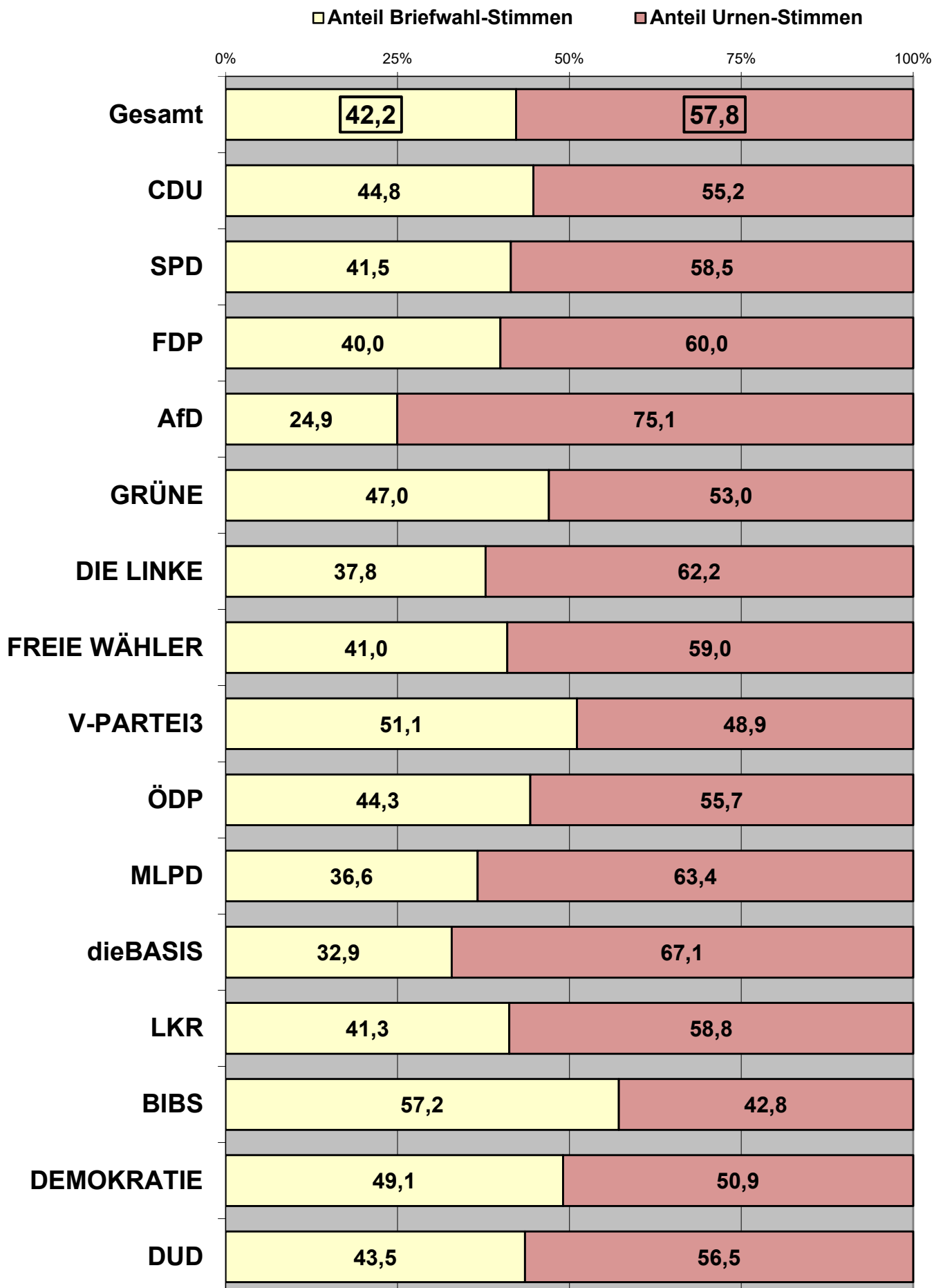
Analysebezirke IV Briefwahlbezirke

■ Anzahl Briefwähler



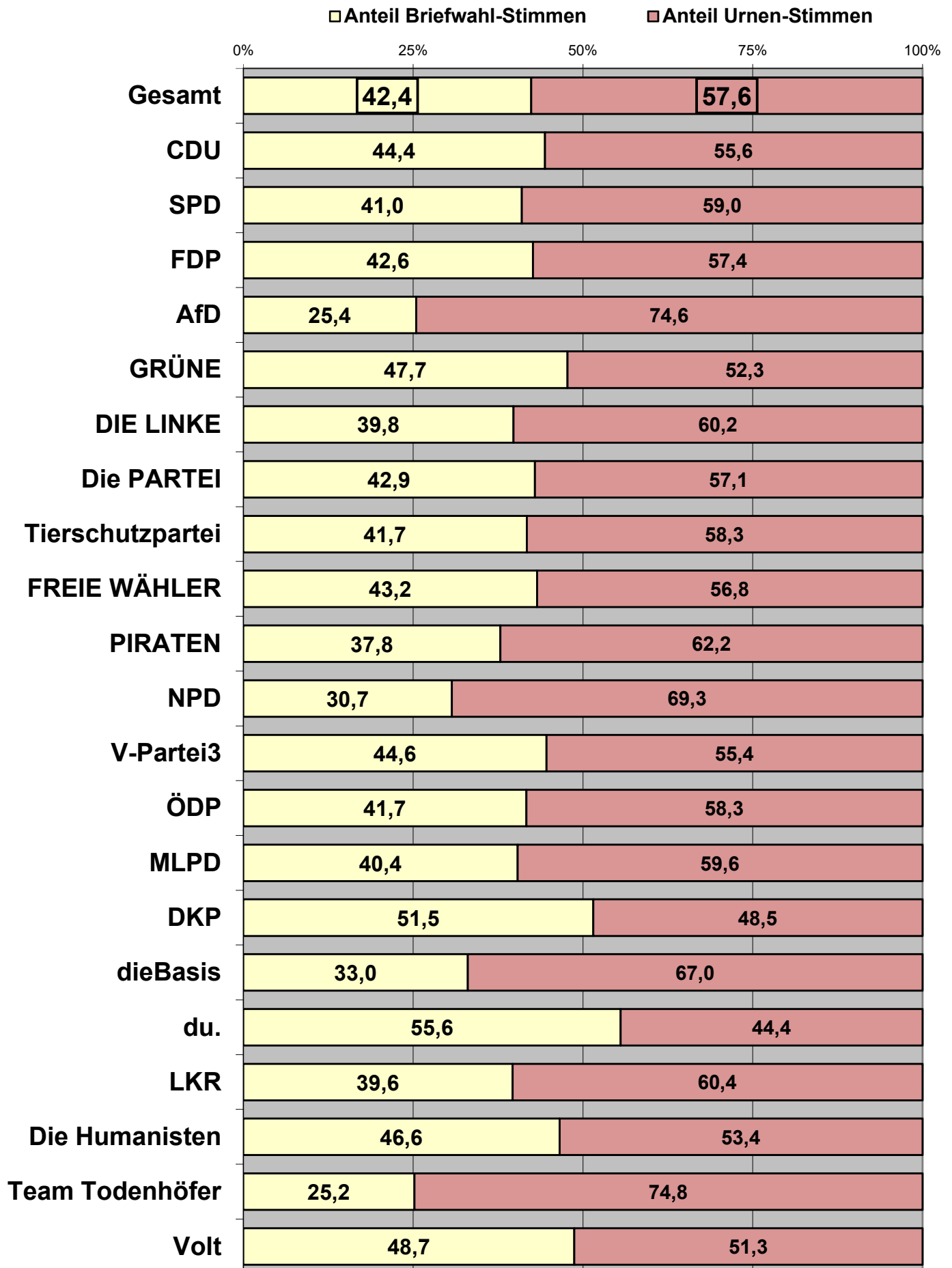
Bundestagswahl 2021 - Erststimmen

Anteile von Urnen- und Briefwahlstimmen nach Parteien



Bundestagswahl 2021 - Zweitstimmen

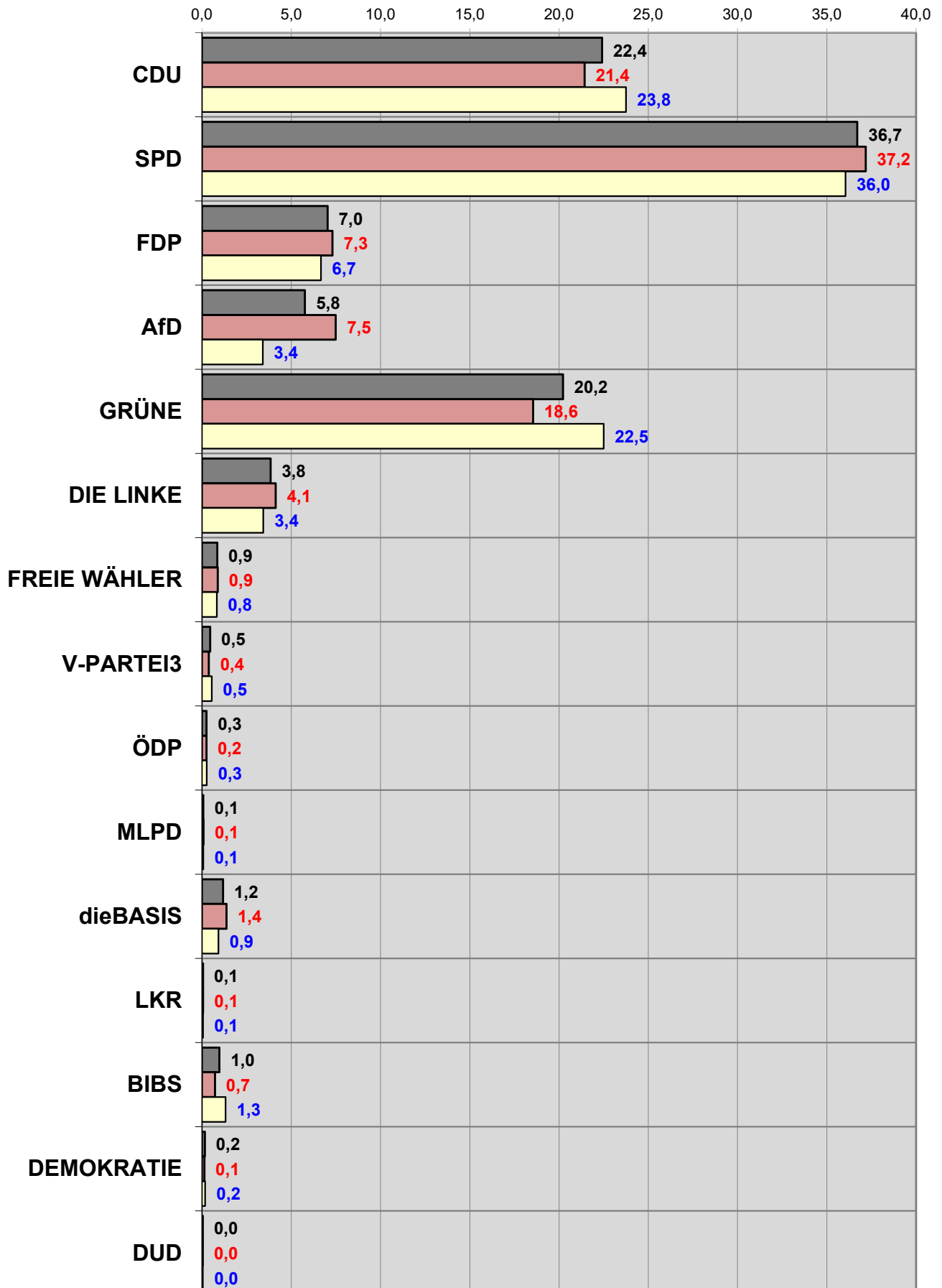
Anteile von Urnen- und Briefwahlstimmen nach Parteien



Bundestagswahl 2021 - Erststimmen

Stimmenanteil der Parteien an der Urne und bei der Briefwahl

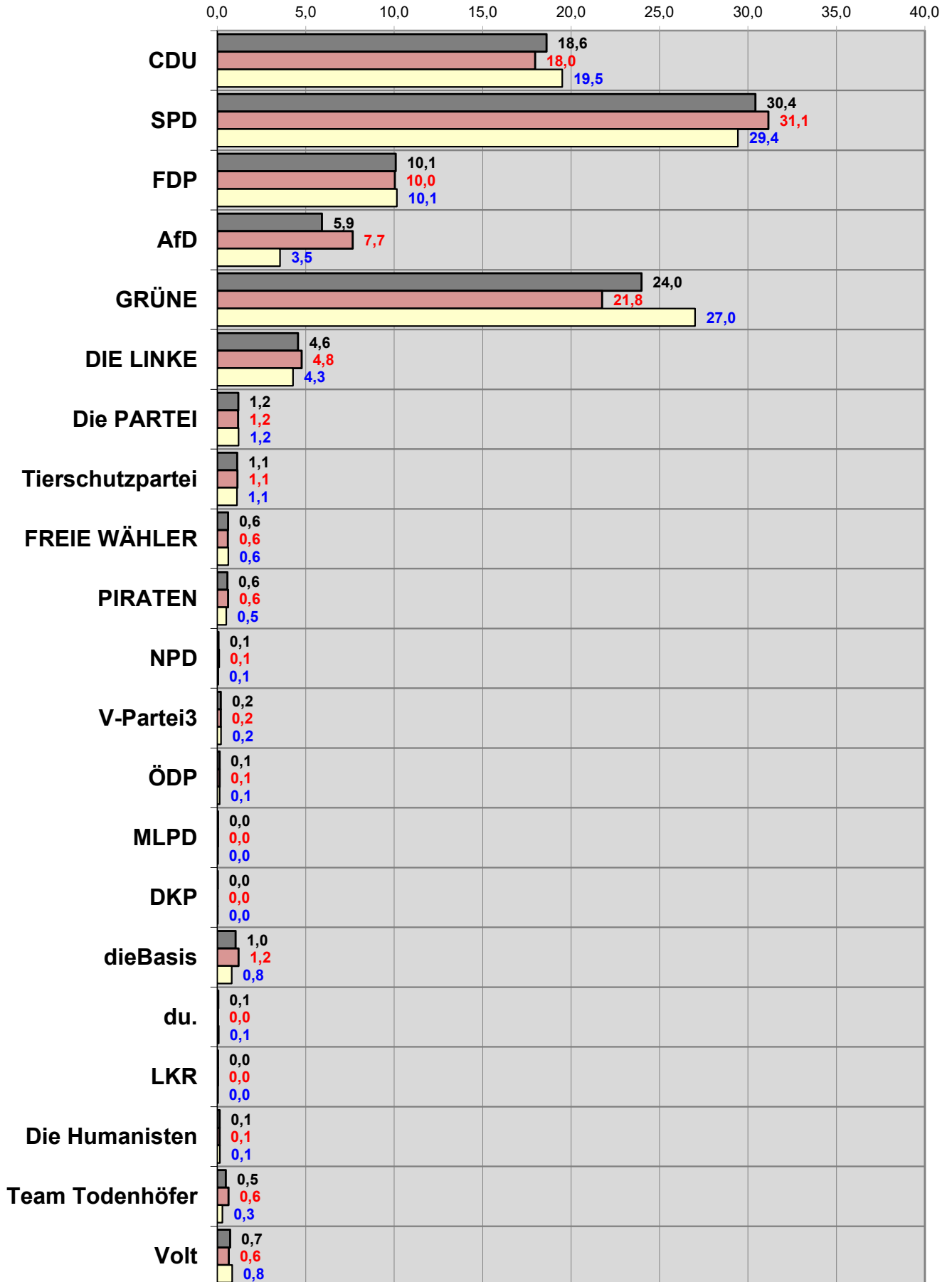
■ Anteil Partei insgesamt
 ■ Anteil Partei an der Urne
 ■ Anteil Partei bei der Briefwahl



Bundestagswahl 2021 - Zweitstimmen

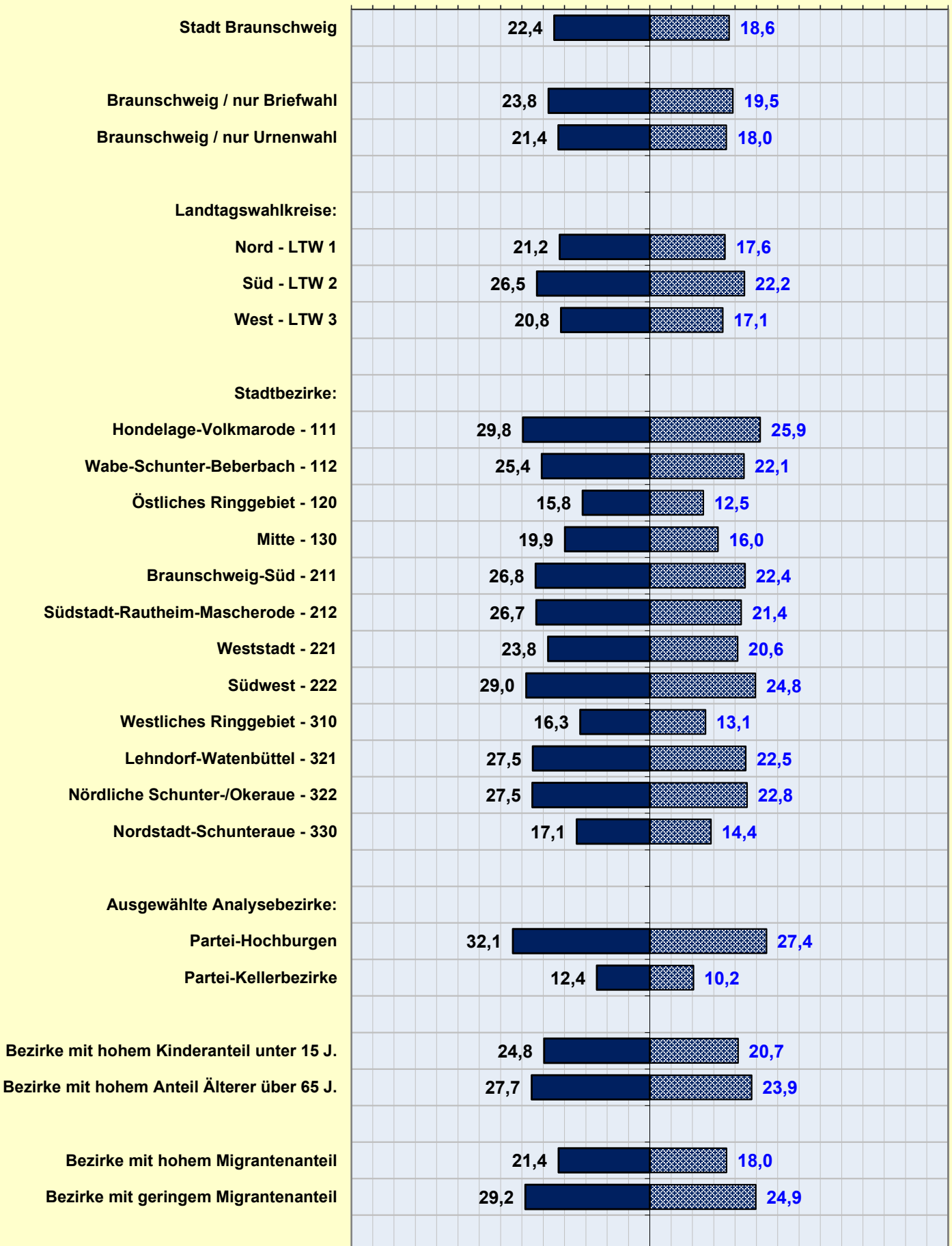
Stimmenanteil der Parteien an der Urne und bei der Briefwahl

■ Anteil Partei insgesamt
 ■ Anteil Partei an der Urne
 ■ Anteil Partei bei der Briefwahl



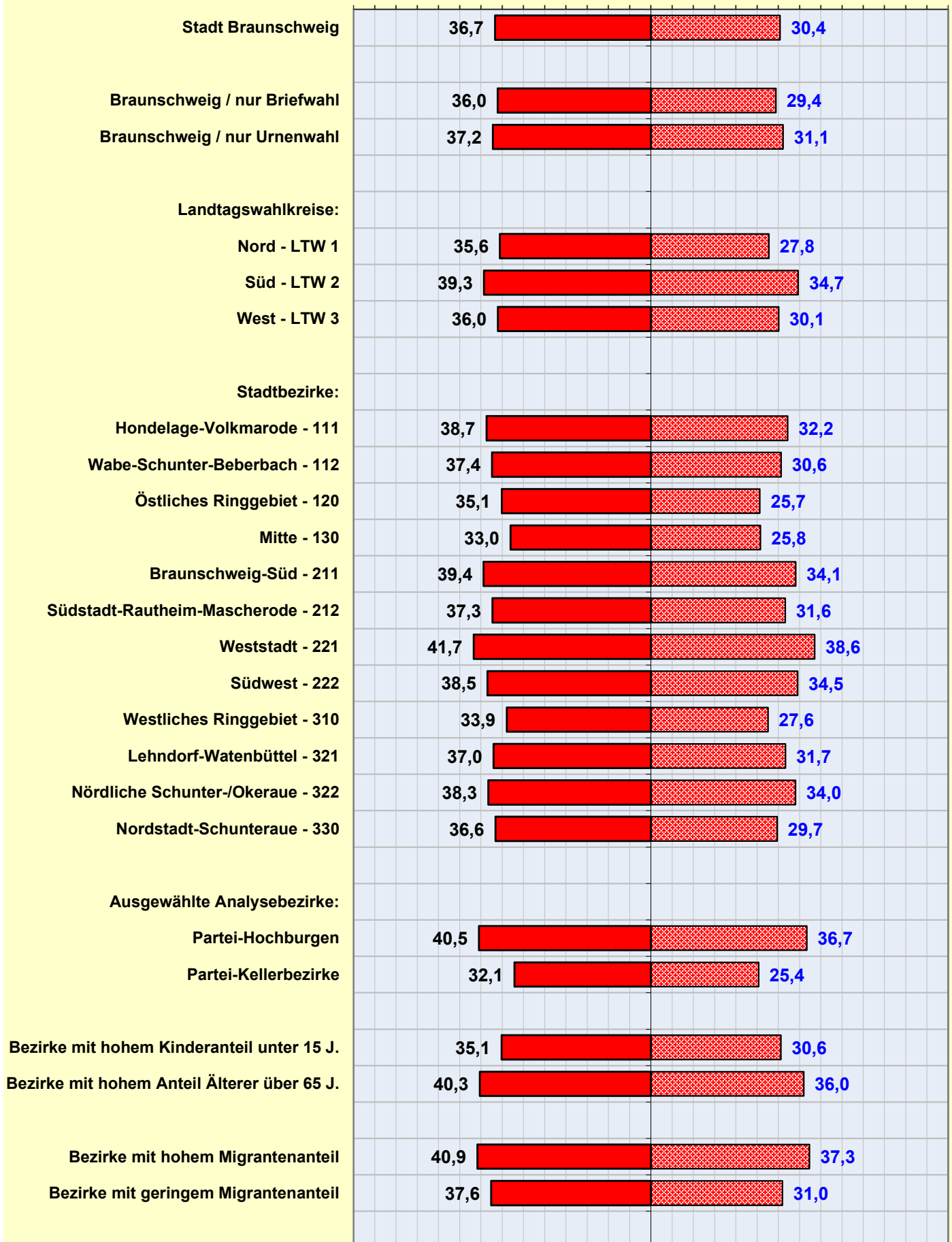
Stadt Braunschweig Bundestagswahl 2021
Parteienprofil "CDU"

ERSTSTIMMEN < > ZWEITSTIMMEN



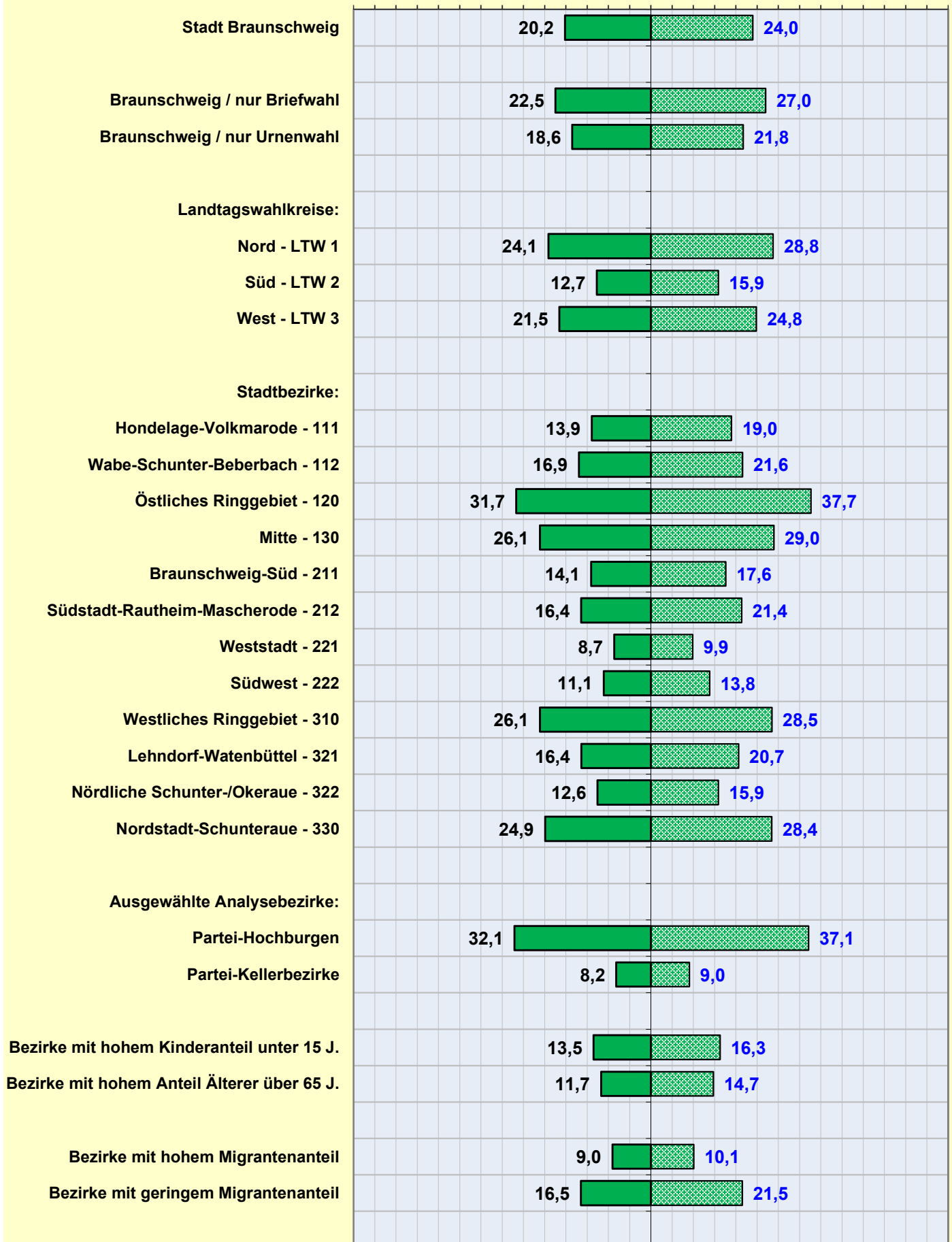
Stadt Braunschweig Bundestagswahl 2021
Parteienprofil "SPD"

ERSTSTIMMEN < > ZWEITSTIMMEN



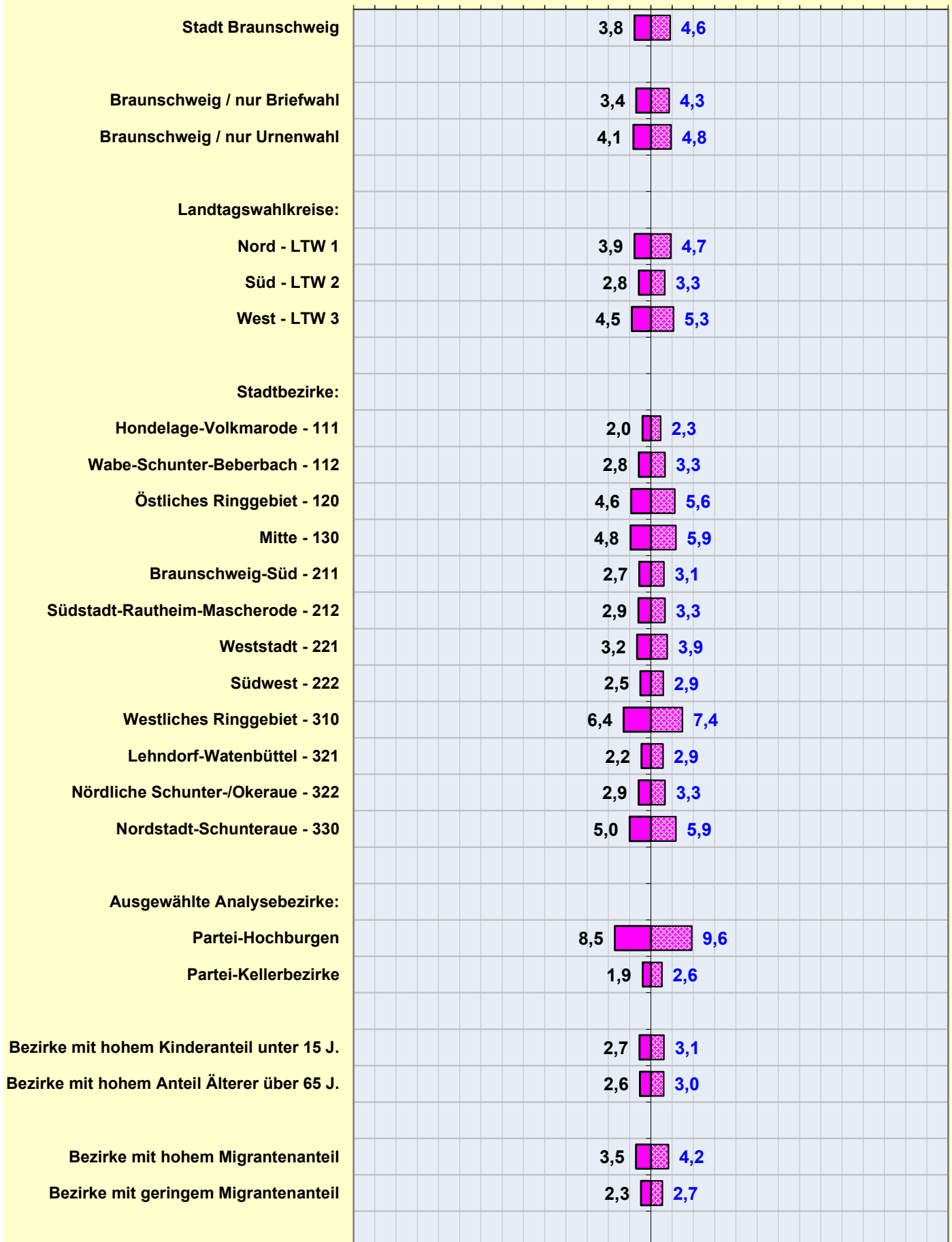
Stadt Braunschweig Bundestagswahl 2021
Parteienprofil "GRÜNE"

ERSTSTIMMEN < > ZWEITSTIMMEN



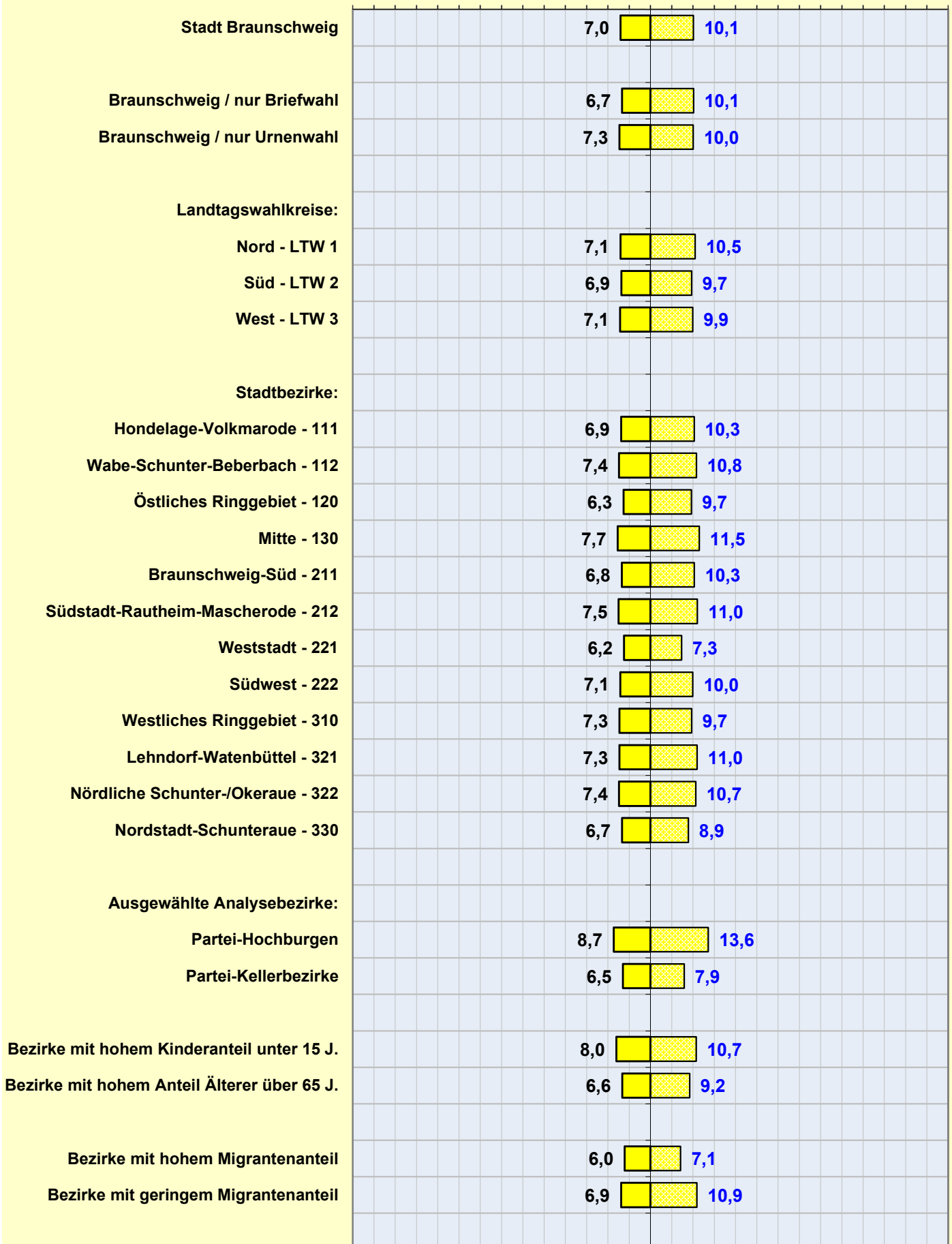
Stadt Braunschweig Bundestagswahl 2021
Parteienprofil "DIE LINKE"

ERSTSTIMMEN < > ZWEITSTIMMEN



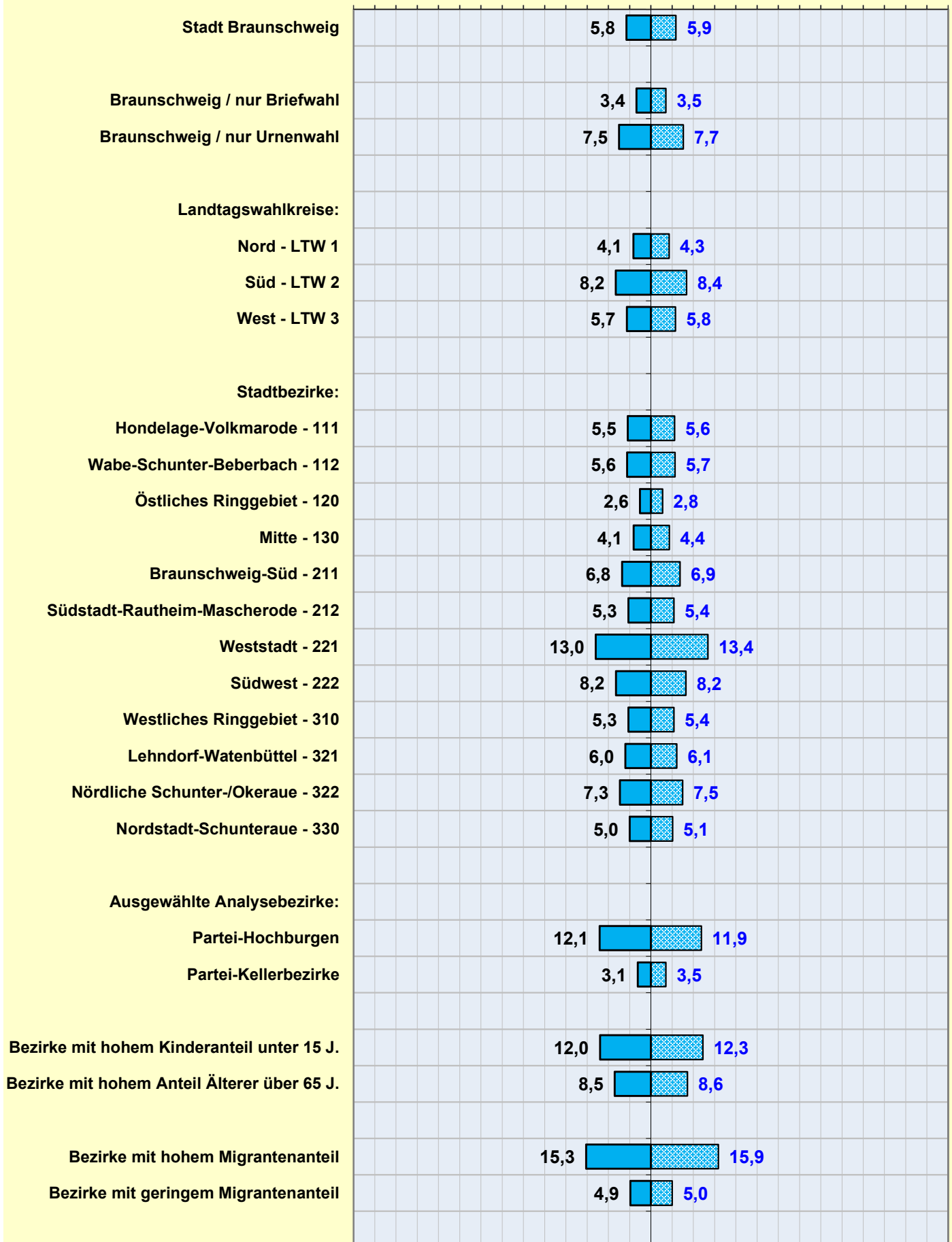
Stadt Braunschweig Bundestagswahl 2021
Parteienprofil "FDP"

ERSTSTIMMEN < > ZWEITSTIMMEN



Stadt Braunschweig Bundestagswahl 2021
Parteienprofil "AfD"

ERSTSTIMMEN < > ZWEITSTIMMEN



Rang	BTW21: (Urnen-) Wahlbeteiligung	WBTL-neu
1	22211 Stiddien	61,18
2	22202 Timmerlah-Ost	56,67
3	32221 Harxbüttel	56,34
4	33041 Schuntersiedlung-West	55,61
5	21232 Südstadt-West	55,41
6	22201 Timmerlah-West	55,00
7	11111 Dibbesdorf	53,89
8	32151 Ölper	53,10
9	32123 Lamme-Ost	52,79
10	32231 Thune	52,70
11	32142 Watenbüttel-Südwest	52,70
12	11103 Hondelage-West	52,56
13	11102 Hondelage-Mitte/Gewerbegebiet	52,37
14	31051 Gartenstadt-Ost	52,03
15	32122 Lamme-Süd	51,66
16	21222 Lindenberg-Ost	51,64
17	33026 Altes Hochschulviertel	51,11
18	21242 Mascherode-Süd	50,88
19	11221 Bienrode	50,83
20	22105 Rheinring-Nordwest	50,64
21	21212 Rautheim-Ost	50,47
22	33042 Schuntersiedlung-Ost	50,41
23	11201 Bevenrode	50,32
24	32101 Kanzlerfeld-West	50,06
25	22234 Broitzem-Nordost	50,00

Rang	BTW21: CDU-Erststimmen	CDU-1-neu
1	22211 Stiddien	44,12
2	32101 Kanzlerfeld-West	37,41
3	32202 Veltenhof-Süd	35,12
4	21243 Mascherode-Nordwest	34,59
5	32103 Kanzlerfeld-Ost	33,83
6	21241 Mascherode-Mitte	33,41
7	32102 Kanzlerfeld-Südwest	33,41
8	11131 Schapen	32,37
9	32221 Harxbüttel	31,94
10	21104 Stöckheim-Nordwest	30,58
11	32142 Watenbüttel-Südwest	30,50
12	22221 Geitelde	30,05
13	21102 Stöckheim-Südost	29,93
14	11221 Bienrode	29,88
15	11102 Hondelage-Mitte/Gewerbegebiet	29,82
16	11231 Querum-Nord	29,58
17	21131 Melderode-Südwest	29,49
18	13041 Zuckerberg	29,47
18	22232 Broitzem-Südwest	29,47
20	11101 Hondelage-Ost	29,43
21	11232 Querum-Nordost	29,43
22	11111 Dibbesdorf	29,23
23	21124 Heidberg-Südwest	28,57
24	33002 Schwarzer Berg-Mitte	28,43
25	32141 Watenbüttel-Nordost	28,36

151	13025 Am Bürgerpark	37,75
152	11122 Volkmarode-West	37,41
153	31014 Rennelberg	37,27
154	31003 Celler Straße-Nordwest	37,22
155	12012 Kasernenstraße	37,21
156	13012 Kennedyplatz	37,19
157	13001 Inselwall	37,10
158	12004 Malerviertel	36,88
159	31016 Sackring-Ost	36,69
160	22112 Saalestraße	36,44
161	31001 Eichtal	36,21
162	31011 Am Maschplatz	35,93
163	13051 Bebelhof-West	35,43
164	12011 Humboldtstraße	35,40
165	13003 An der Katharinenkirche	35,38
166	22123 Lahnstraße	35,29
167	13004 Wendentorwall	34,97
168	31034 Am Großmarkt	34,77
169	22111 Elbestraße-Süd	34,41
170	22122 Neckarstraße	34,36
171	33016 Siegfriedviertel-West	34,34
172	13015 Am Neustadtmühlengraben	34,10
173	22103 Elbestraße-Ost	32,79
174	31031 Altstadtring-Nord	32,78
175	22121 Münchenstraße-Südost	30,46

151	12032 Prinzenpark-Nord	13,04
152	31016 Sackring-Ost	12,93
153	33041 Schuntersiedlung-West	12,81
154	31043 Juliusstraße-Ost	12,52
155	13002 Am Hagenmarkt	12,50
156	31015 Holwedestraße	12,40
157	31034 Am Großmarkt	12,19
158	13052 Bebelhof-Ost	11,92
159	31014 Rennelberg	11,87
160	33025 Rebenring-Nord	11,78
161	12037 Georg-Westermann-Allee	11,78
162	12035 Prinzenpark-Süd	11,57
163	31013 Rudolfplatz-Ost	11,56
164	33022 Wendenring-Nord	11,23
165	31044 Frankfurter Straße-Ost	11,21
166	12003 Glesmaroder Straße-Ost	11,05
167	31045 Frankfurter Straße-West	11,02
168	31002 Am Weißen Roß	10,90
169	33023 Am Nordbahnhof Ludwigstraße	10,84
170	31042 Cyriaksring-Ost	10,68
171	33027 Am Wendenwehr	10,51
172	33021 Wendenring-Süd	10,17
173	12006 Hagenring	9,39
174	33013 Siegfriedviertel-Südost	8,79
175	13031 Hauptbahnhof	8,26

MIN 30,46
 MAX 61,18
 MITTELWERT 43,73
 7 % Quantil (12 Bezirke) 35,52
 93 % Quantil (12 Bezirke) 52,31

MIN 8,26
 MAX 44,12
 MITTELWERT 21,13
 7 % Quantil (12 Bezirke) 11,57
 93 % Quantil (12 Bezirke) 29,92

Rang	BTW21: SPD-Erststimmen	SPD-1-neu
1	13051 Bebelhof-West	49,53
2	12035 Prinzenpark-Süd	46,30
3	31051 Gartenstadt-Ost	45,11
4	33012 Siegfriedviertel-Nordost	44,83
5	33001 Schwarzer Berg-Süd	44,59
6	33004 Schwarzer Berg-Nordwest	44,56
7	11103 Hondelage-West	44,24
8	22104 Rheinring-Südwest	44,01
9	13031 Hauptbahnhof	43,39
10	21132 Melderode-Nord	43,36
11	21124 Heidberg-Südwest	43,34
12	21232 Südstadt-West	43,25
13	22233 Broitzem-Südost	43,20
14	22103 Elbestraße-Ost	43,10
15	21211 Rautheim-West	43,01
16	22112 Saalestraße	42,99
17	22101 Rheinring-Ost	42,79
18	22122 Neckerstraße	42,76
19	22201 Timmerlah-West	42,74
20	31003 Celler Straße-Nordwest	42,61
21	33041 Schuntersiedlung-West	42,51
22	22231 Broitzem-Nordwest	42,31
23	32112 Lehdorf-Siedlung-Nord	42,24
24	33014 Siegfriedviertel-Mitte	42,19
25	32241 Wenden-Nordwest	42,13

Rang	BTW21: FDP-Erststimmen	FDP-1-neu
1	13013 An der Martinikirche	12,72
2	13004 Wendentorwall	12,60
3	11232 Querum-Nordost	12,53
4	13041 Zuckerberg	12,37
5	22202 Timmerlah-Ost	11,99
6	33029 Bülttenweg-Nord	10,93
7	32123 Lamme-Ost	10,92
8	32122 Lamme-Süd	10,46
9	21201 Mastbruch-Siedlung	10,18
10	11101 Hondelage-Ost	10,05
11	13014 Gördelingerstraße	10,00
12	33026 Altes Hochschulviertel	9,89
13	13012 Kennedyplatz	9,85
14	11252 Gliesmarode-Südost	9,79
15	32212 Vorwerksiedlung	9,69
16	32221 Harxbüttel	9,68
17	32121 Lamme-Nord	9,58
18	33023 Am Nordbahnhof Ludwigstraße	9,44
19	13023 Streitberg/Hauptfriedhof	9,31
20	11231 Querum-Nord	9,30
21	11212 Waggum-West	9,22
22	21102 Stöckheim-Südost	9,14
23	21104 Stöckheim-Nordwest	9,14
24	12011 Humboldtstraße	9,11
25	31041 Westbahnhof	9,07

151	32121 Lamme-Nord	32,60
152	33024 Neues Hochschulviertel	32,39
153	12036 Altewiekring-Südost	32,30
154	33023 Am Nordbahnhof Ludwigstraße	32,17
155	13025 Am Bürgerpark	31,64
156	13003 An der Katharinenkirche	31,60
157	12032 Prinzenpark-Nord	31,52
158	13013 An der Martinikirche	31,36
159	31031 Altstadtring-Nord	31,07
159	31045 Frankfurter Straße-West	31,07
161	31044 Frankfurter Straße-Ost	30,77
161	33021 Wendenring-Süd	30,77
163	32221 Harxbüttel	30,65
164	31043 Juliusstraße-Ost	30,57
165	33022 Wendenring-Nord	29,82
166	13041 Zuckerberg	29,21
167	32122 Lamme-Süd	29,16
168	31001 Eichthal	28,83
169	32123 Lamme-Ost	28,57
170	12011 Humboldtstraße	28,50
171	11232 Querum-Nordost	28,07
172	13024 Rimpaus-Garten	27,67
173	33028 Am Nordbahnhof	27,39
174	33026 Altes Hochschulviertel	25,98
175	22211 Stiddien	25,49

151	12002 Karlstraße-Mitte	5,57
151	12004 Malerviertel	5,57
151	12037 Georg-Westermann-Allee	5,57
154	11102 Hondelage-Mitte/Gewerbegebiet	5,57
155	21121 Heidberg-Nordost	5,51
156	22233 Broitzem-Südost	5,48
157	22105 Rheinring-Nordwest	5,46
158	33014 Siegfriedviertel-Mitte	5,36
159	21222 Lindenberg-Ost	5,34
160	33001 Schwarzer Berg-Süd	5,15
161	31032 Altstadtring-Süd	5,13
162	12005 An der Paulikirche	4,87
163	11131 Schapen	4,77
164	13022 An der Stadthalle	4,68
165	13024 Rimpaus-Garten	4,61
166	12003 Gliesmaroder Straße-Ost	4,54
167	22113 Ilmenaustraße	4,48
168	11243 Querum-West	4,43
169	12035 Prinzenpark-Süd	4,40
170	33041 Schuntersiedlung-West	4,36
171	33032 Kralenriede-Südost	4,16
172	11111 Dibbesdorf	4,11
173	13051 Bebelhof-West	4,08
174	12034 Prinzenpark-Mitte	3,71
175	31051 Gartenstadt-Ost	3,53

MIN 25,49
 MAX 49,53
 MITTELWERT 37,07
 7 % Quantil (12 Bezirke) 30,67
 93 % Quantil (12 Bezirke) 43,18

MIN 3,53
 MAX 12,72
 MITTELWERT 7,30
 7 % Quantil (12 Bezirke) 4,79
 93 % Quantil (12 Bezirke) 9,84

Rang	BTW21: AFD-Erststimmen	AFD-1-neu
1	22121 Münchenstraße-Südost	21,70
2	22123 Lahnstraße	21,13
3	22102 Emsstraße-West	19,34
4	22115 Isarstraße	18,28
5	22113 Ilmenaustraße	17,74
6	22103 Elbestraße-Ost	16,95
7	22122 Neckarstraße	16,90
8	22111 Elbestraße-Süd	15,99
9	22114 Weserstraße	15,80
10	32123 Lamme-Ost	15,76
11	22116 Lechstraße	15,14
12	31052 Gartenstadt-West	14,49
13	32212 Vorwerksiedlung	14,29
14	32122 Lamme-Süd	13,40
15	33004 Schwarzer Berg-Nordwest	13,33
16	22112 Saalestraße	13,32
17	22105 Rheinring-Nordwest	12,93
18	22242 Rünigen-Süd	12,36
19	33016 Siegfriedviertel-West	12,32
20	22104 Rheinring-Südwest	11,98
21	22232 Broitzem-Südwest	11,93
22	21122 Am Schulzentrum Heidberg	11,74
23	13052 Bebelhof-Ost	11,68
24	31044 Frankfurter Straße-Ost	11,65
25	21125 Heidberg-Zentrum	11,55

Rang	BTW21: GRÜNE-Erststimmen	GRÜ-1-neu
1	33026 Altes Hochschulviertel	38,16
2	33021 Wendenring-Süd	37,47
3	12032 Prinzenpark-Nord	35,99
4	12006 Hagenring	35,17
5	33022 Wendenring-Nord	34,74
6	33028 Am Nordbahnhof	34,42
7	33027 Am Wendenwehr	34,39
8	12003 Gliesmaroder Straße-Ost	34,12
9	12005 An der Paulikirche	34,08
10	12021 Am Theater	33,58
11	12011 Humboldtstraße	32,94
12	33023 Am Nordbahnhof Ludwigstraße	32,17
13	31015 Holwedestraße	32,00
14	12012 Kasernenstraße	31,43
15	13024 Rimpaus-Garten	30,84
16	13021 Adolfstraße/Leonhardstraße	30,68
17	12033 Kastanienallee	30,56
18	12002 Karlstraße-Mitte	30,19
19	31011 Am Maschplatz	30,08
20	13003 An der Katharinenkirche	29,72
21	31045 Frankfurter Straße-West	29,66
22	33025 Rebenring-Nord	29,60
23	12031 Stadtpark	29,40
24	12036 Altewiekring-Südost	29,20
25	31014 Renneberg	29,04

151	33027 Am Wendenwehr	3,82
152	13025 Am Bürgerpark	3,75
153	13041 Zuckerberg	3,68
154	11261 Riddagshausen	3,59
155	12003 Gliesmaroder Straße-Ost	3,55
156	12021 Am Theater	3,49
157	12034 Prinzenpark-Mitte	3,48
158	31004 Rudolfplatz-Nord	3,45
159	13021 Adolfstraße/Leonhardstraße	3,22
160	33023 Am Nordbahnhof Ludwigstraße	3,15
161	12002 Karlstraße-Mitte	3,00
162	33021 Wendenring-Süd	2,98
163	13013 An der Martinikirche	2,85
164	32102 Kanzlerfeld-Südwest	2,80
165	12035 Prinzenpark-Süd	2,78
166	12006 Hagenring	2,76
167	12012 Kasernenstraße	2,74
168	33041 Schuntersiedlung-West	2,72
169	12005 An der Paulikirche	2,64
170	21243 Mascherode-Nordwest	2,44
171	33026 Altes Hochschulviertel	2,30
172	12031 Stadtpark	2,05
173	33028 Am Nordbahnhof	2,01
174	12032 Prinzenpark-Nord	1,56
175	12004 Malerviertel	1,50

151	21126 Heidberg-Nordwest	9,65
152	22233 Broitzem-Südost	9,65
153	33003 Schwarzer Berg-West	9,55
154	11101 Hondelage-Ost	9,32
155	21123 Heidberg-Südost	9,30
156	22232 Broitzem-Südwest	9,30
157	22242 Rünigen-Süd	9,27
158	22201 Timmerlah-West	9,19
159	22241 Rünigen-Nord	9,18
160	32241 Wenden-Nordwest	9,04
161	22114 Weserstraße	8,52
162	22231 Broitzem-Nordwest	8,50
163	22112 Saalestraße	8,41
164	22103 Elbestraße-Ost	8,33
165	22104 Rheinring-Südwest	8,28
166	22115 Isarstraße	8,17
167	22111 Elbestraße-Süd	8,14
168	22105 Rheinring-Nordwest	8,01
169	21124 Heidberg-Südwest	7,99
170	33004 Schwarzer Berg-Nordwest	7,72
171	22101 Rheinring-Ost	7,60
172	22122 Neckarstraße	7,59
173	22102 Emsstraße-West	6,62
174	22121 Münchenstraße-Südost	6,45
175	22113 Ilmenaustraße	6,43

MIN 1,50
 MAX 21,70
 MITTELWERT 7,55
 7 % Quantil (12 Bezirke) 2,87
 93 % Quantil (12 Bezirke) 14,13

MIN 6,43
 MAX 38,16
 MITTELWERT 18,75
 7 % Quantil (12 Bezirke) 8,43
 93 % Quantil (12 Bezirke) 31,90

Rang	BTW21: LINKE-Erststimmen	LIN-1-neu
1	33041 Schunterstedlung-West	11,72
2	31043 Juliusstraße-Ost	10,50
3	31045 Frankfurter Straße-West	10,17
4	31016 Sackring-Ost	9,93
5	31042 Cyriaksring-Ost	9,39
6	33022 Wendenring-Nord	9,12
7	31002 Am Weißen Roß	8,96
8	31032 Altstadttring-Süd	8,55
9	31001 Eichtal	8,16
10	33013 Siegfriedviertel-Südost	8,14
11	31044 Frankfurter Straße-Ost	8,13
12	13002 Am Hagenmarkt	8,11
13	31041 Westbahnhof	8,04
14	33028 Am Nordbahnhof	8,04
15	31034 Am Großmarkt	8,03
16	31015 Holwedestraße	7,80
17	13003 An der Katharinenkirche	7,78
18	33023 Am Nordbahnhof Ludwigstraße	7,69
19	31013 Rudolfplatz-Ost	7,48
20	12036 Altewiekring-Südost	7,18
21	13052 Bebelhof-Ost	7,06
22	31012 Am Amalienplatz	6,93
23	21221 Lindenberg-West	6,90
24	31014 Rennelberg	6,57
25	12011 Humboldtstraße	6,54

Rang	BTW21: CDU-Zweitstimmen	CDU-2-neu
1	22211 Stiddien	39,22
2	32101 Kanzlerfeld-West	30,75
3	32103 Kanzlerfeld-Ost	29,55
4	21243 Mascherode-Nordwest	29,21
5	32102 Kanzlerfeld-Südwest	29,07
6	21124 Heidberg-Südwest	28,71
7	32202 Veltenhof-Süd	28,15
8	11131 Schapen	27,94
9	11231 Querum-Nord	27,40
10	11101 Hondelage-Ost	26,75
11	11102 Hondelage-Mitte/Gewerbegebiet	26,43
12	11221 Bienrode	26,41
13	21241 Mascherode-Mitte	26,19
14	22114 Weserstraße	26,00
15	22233 Broitzem-Südost	25,94
16	11212 Waggum-West	25,90
17	22232 Broitzem-Südwest	25,49
18	32221 Harxbüttel	25,40
19	22221 Geitelde	25,35
20	11111 Dibbesdorf	25,04
21	22111 Elbestraße-Süd	24,85
22	32142 Watenbüttel-Südwest	24,74
23	11103 Hondelage-West	24,69
24	21104 Stöckheim-Nordwest	24,25
25	32141 Watenbüttel-Nordost	24,19

151	11102 Hondelage-Mitte/Gewerbegebiet	1,99
152	11212 Waggum-West	1,94
153	32221 Harxbüttel	1,94
154	32122 Lamme-Süd	1,91
155	11211 Waggum-Ost	1,89
156	11131 Schapen	1,87
157	11122 Volkmarode-West	1,86
158	32103 Kanzlerfeld-Ost	1,82
159	21102 Stöckheim-Südost	1,79
160	22232 Broitzem-Südwest	1,75
161	22234 Broitzem-Nordost	1,71
162	21243 Mascherode-Nordwest	1,69
163	11232 Querum-Nordost	1,63
164	22202 Timmerlah-Ost	1,63
165	22114 Weserstraße	1,46
166	21124 Heidberg-Südwest	1,45
167	32141 Watenbüttel-Nordost	1,34
167	32202 Veltenhof-Süd	1,34
169	32123 Lamme-Ost	1,26
170	11103 Hondelage-West	1,23
171	21241 Mascherode-Mitte	1,18
172	21104 Stöckheim-Nordwest	0,88
173	32131 Völkenrode	0,88
174	32101 Kanzlerfeld-West	0,48
175	22211 Stiddien	0,00

151	31034 Am Großmarkt	10,25
152	33023 Am Nordbahnhof Ludwigstraße	10,21
153	12037 Georg-Westermann-Allee	10,17
154	12011 Humboldtstraße	10,05
155	13052 Bebelhof-Ost	9,71
156	31033 Altstadttring-West	9,68
157	31044 Frankfurter Straße-Ost	9,65
158	33014 Siegfriedviertel-Mitte	9,56
159	33027 Am Wendenwehr	9,55
160	31043 Juliusstraße-Ost	9,54
161	33026 Altes Hochschulviertel	9,36
162	13002 Am Hagenmarkt	9,25
163	33025 Rebenring-Nord	9,22
164	31014 Rennelberg	9,09
165	31013 Rudolfplatz-Ost	9,07
166	31045 Frankfurter Straße-West	8,99
167	12003 Gliersmaroder Straße-Ost	8,86
168	31042 Cyriaksring-Ost	8,67
169	13031 Hauptbahnhof	8,26
170	31001 Eichtal	7,91
171	33022 Wendenring-Nord	7,34
172	33013 Siegfriedviertel-Südost	7,28
173	33021 Wendenring-Süd	7,18
174	31002 Am Weißen Roß	6,76
175	12006 Hagenring	6,69

MIN 0,00
 MAX 11,72
 MITTELWERT 4,26
 7 % Quantil (12 Bezirke) 1,65
 93 % Quantil (12 Bezirke) 8,04

MIN 6,69
 MAX 39,22
 MITTELWERT 17,74
 7 % Quantil (12 Bezirke) 9,23
 93 % Quantil (12 Bezirke) 26,16

Rang	BTW21: SPD-Zweitstimmen	SPD-2-neu
1	13051 Bebelhof-West	42,01
2	33012 Siegfriedviertel-Nordost	40,97
3	33032 Kralenriede-Südost	40,64
4	21132 Melverode-Nord	40,56
5	21211 Rautheim-West	40,25
6	22122 Neckarstraße	39,93
7	22105 Rheinring-Nordwest	39,93
8	22104 Rheinring-Südwest	39,87
9	31051 Gartenstadt-Ost	39,78
10	22242 Rünigen-Süd	39,23
11	22116 Lechstraße	39,18
12	33004 Schwarzer Berg-Nordwest	39,08
13	22112 Saalestraße	38,98
14	21126 Heidberg-Nordwest	38,80
15	21124 Heidberg-Südwest	38,69
16	11103 Hondelage-West	38,68
17	22233 Broitzem-Südost	38,58
18	22201 Timmerlah-West	38,41
19	32241 Wenden-Nordwest	38,31
20	32142 Watenbüttel-Südwest	38,16
21	32111 Horstbleek	38,05
22	22101 Rheinring-Ost	37,82
23	33001 Schwarzer Berg-Süd	37,15
24	22102 Emsstraße-West	36,88
25	33003 Schwarzer Berg-West	36,87

Rang	BTW21: FDP-Zweitstimmen	FDP-2-neu
1	13041 Zuckerberg	19,53
2	11232 Querum-Nordost	18,75
3	13004 Wendentorwall	16,39
4	33029 Bültenweg-Nord	15,47
5	32221 Harxbüttel	15,43
6	22202 Timmerlah-Ost	14,61
7	21201 Mastbruch-Siedlung	14,58
8	21242 Mascherode-Süd	14,40
9	32122 Lamme-Süd	14,33
10	13013 An der Martinikirche	14,19
11	21104 Stöckheim-Nordwest	14,06
12	11101 Hondelage-Ost	14,02
13	21131 Melverode-Südwest	13,59
14	21102 Stöckheim-Südost	13,54
15	21103 Stöckheim-West	13,37
16	32123 Lamme-Ost	13,15
17	22221 Geitelde	13,15
18	13025 Am Bürgerpark	13,14
19	31043 Juliusstraße-Ost	13,03
20	21123 Heidberg-Südost	13,02
21	11212 Waggum-West	12,95
22	32121 Lamme-Nord	12,80
23	33002 Schwarzer Berg-Mitte	12,72
24	11231 Querum-Nord	12,71
25	21241 Mascherode-Mitte	12,62

151	12032 Prinzenpark-Nord	24,41
152	31002 Am Weißen Roß	24,40
153	12011 Humboldtstraße	24,30
154	32123 Lamme-Ost	24,22
155	13013 An der Martinikirche	24,17
156	13025 Am Bürgerpark	24,13
157	33022 Wendenring-Nord	24,13
158	33029 Bültenweg-Nord	24,00
159	31001 Eichthal	23,98
160	13014 Gördelingerstraße	23,54
161	12036 Altewiekring-Südost	23,53
161	31031 Altstadttring-Nord	23,53
163	13004 Wendentorwall	23,50
164	12001 Gliesmaroder Straße-Nordost	23,47
165	13011 Am Schloßpark	23,31
166	11232 Querum-Nordost	23,10
167	33021 Wendenring-Süd	22,77
168	33026 Altes Hochschulviertel	22,37
169	13041 Zuckerberg	22,16
170	31043 Juliusstraße-Ost	21,83
171	33023 Am Nordbahnhof Ludwigstraße	21,83
172	33028 Am Nordbahnhof	21,83
173	33027 Am Wendenwehr	21,02
174	13003 An der Katharinenkirche	20,99
175	13024 Rimpaus-Garten	19,24

151	22101 Rheinring-Ost	7,44
152	22122 Neckarstraße	7,29
153	22123 Lahnstraße	7,27
154	12004 Malerviertel	7,26
155	22103 Elbestraße-Ost	7,20
156	12005 An der Paulikirche	7,11
157	13052 Bebelhof-Ost	7,04
158	11103 Hondelage-West	7,00
159	22114 Weserstraße	6,92
160	21125 Heidberg-Zentrum	6,91
161	22102 Emsstraße-West	6,75
162	22105 Rheinring-Nordwest	6,65
163	22233 Broitzem-Südost	6,65
164	31003 Celler Straße-Nordwest	6,63
165	33014 Siegfriedviertel-Mitte	6,53
166	33012 Siegfriedviertel-Nordost	6,30
167	13051 Bebelhof-West	6,27
168	31032 Altstadttring-Süd	6,24
169	12035 Prinzenpark-Süd	6,24
170	12003 Gliesmaroder Straße-Ost	5,71
171	33041 Schuntersiedlung-West	5,68
172	22113 Ilmenaustraße	5,53
173	31051 Gartenstadt-Ost	5,45
174	11243 Querum-West	5,36
175	33032 Kralenriede-Südost	5,18

MIN 19,24
 MAX 42,01
 MITTELWERT 31,05
 7 % Quantil (12 Bezirke) 23,50
 93 % Quantil (12 Bezirke) 38,95

MIN 5,18
 MAX 19,53
 MITTELWERT 9,98
 7 % Quantil (12 Bezirke) 6,65
 93 % Quantil (12 Bezirke) 13,58

Rang	BTW21: AFD-Zweitstimmen	AFD-2-neu
1	22123 Lahnstraße	22,42
2	22121 Münchenstraße-Südost	22,19
3	22115 Isarstraße	19,09
4	22113 Ilmenaustraße	18,77
5	22102 Emsstraße-West	18,70
6	22103 Elbestraße-Ost	17,87
7	22122 Neckarstraße	17,01
8	32123 Lamme-Ost	16,91
9	22116 Lechstraße	15,95
10	22111 Elbestraße-Süd	15,87
11	22114 Weserstraße	15,51
12	31052 Gartenstadt-West	14,57
13	32122 Lamme-Süd	14,03
14	33004 Schwarzer Berg-Nordwest	13,73
15	32212 Vorwerksiedlung	13,53
16	22112 Saalestraße	13,23
17	21125 Heidberg-Zentrum	13,13
18	22105 Rheinring-Nordwest	12,38
19	22242 Rünigen-Süd	12,31
20	22104 Rheinring-Südwest	12,25
21	22101 Rheinring-Ost	11,71
22	13052 Bebelhof-Ost	11,41
23	33032 Kralenriede-Südost	11,35
24	22231 Broitzem-Nordwest	11,25
25	31044 Frankfurter Straße-Ost	11,18

Rang	BTW21: GRÜNE-Zweitstimmen	GRÜ-2-neu
1	33021 Wendenring-Süd	42,82
2	12032 Prinzenpark-Nord	40,23
3	12006 Hagenring	39,96
4	12003 Gliesmaroder Straße-Ost	39,57
5	33026 Altes Hochschulviertel	39,04
6	12005 An der Paulikirche	38,82
7	33023 Am Nordbahnhof Ludwigstraße	38,03
8	33028 Am Nordbahnhof	37,82
9	33027 Am Wendenwehr	37,58
10	12011 Humboldtstraße	36,92
11	12021 Am Theater	36,85
12	13024 Rimpaus-Garten	36,15
13	33025 Rebenring-Nord	36,02
14	12012 Kasernenstraße	36,02
15	33022 Wendenring-Nord	36,01
16	12036 Altwiekering-Südost	35,78
17	12031 Stadtpark	35,73
18	12002 Karlstraße-Mitte	35,34
19	13021 Adolfstraße/Leonhardstraße	35,23
20	12037 Georg-Westermann-Allee	35,06
21	12004 Malerviertel	34,83
22	13003 An der Katharinenkirche	34,20
23	12033 Kastanienallee	33,96
24	31011 Am Maschplatz	33,50
25	12035 Prinzenpark-Süd	32,79

151	13025 Am Bürgerpark	4,02
152	31004 Rudolfplatz-Nord	3,96
152	33021 Wendenring-Süd	3,96
154	33027 Am Wendenwehr	3,82
155	13024 Rimpaus-Garten	3,79
156	12021 Am Theater	3,70
157	12002 Karlstraße-Mitte	3,66
158	13021 Adolfstraße/Leonhardstraße	3,60
159	33023 Am Nordbahnhof Ludwigstraße	3,52
160	32101 Kanzlerfeld-West	3,39
161	32111 Horstbleek	3,39
162	12003 Gliesmaroder Straße-Ost	3,35
163	12031 Stadtpark	3,25
164	12035 Prinzenpark-Süd	3,23
165	21243 Mascherode-Nordwest	3,18
166	12006 Hagenring	3,16
167	32102 Kanzlerfeld-Südwest	2,82
168	12012 Kasernenstraße	2,75
169	13013 An der Martinikirche	2,66
170	33028 Am Nordbahnhof	2,54
171	12005 An der Paulikirche	2,44
172	33041 Schuntersiedlung-West	2,43
173	33026 Altes Hochschulviertel	2,28
174	12032 Prinzenpark-Nord	1,95
175	12004 Malerviertel	1,50

151	22211 Stiddien	12,75
152	22232 Broitzem-Südwest	12,57
153	21123 Heidberg-Südost	12,50
154	22233 Broitzem-Südost	12,20
155	22201 Timmerlah-West	11,80
156	22231 Broitzem-Nordwest	11,62
157	21126 Heidberg-Nordwest	11,41
158	22104 Rheinring-Südwest	11,36
159	22242 Rünigen-Süd	10,96
160	22101 Rheinring-Ost	10,92
161	22105 Rheinring-Nordwest	10,91
162	22241 Rünigen-Nord	10,78
163	22103 Elbestraße-Ost	10,37
164	22123 Lahnstraße	10,30
165	22116 Lechstraße	9,79
166	22113 Ilmenaustraße	9,09
167	22114 Weserstraße	9,01
168	22121 Münchenstraße-Südost	8,58
169	22112 Saalestraße	8,35
170	22122 Neckarstraße	8,33
171	21124 Heidberg-Südwest	8,27
172	33004 Schwarzer Berg-Nordwest	8,10
173	22111 Elbestraße-Süd	7,49
174	22115 Isarstraße	6,94
175	22102 Emsstraße-West	6,23

MIN 1,50
 MAX 22,42
 MITTELWERT 7,72
 7 % Quantil (12 Bezirke) 3,27
 93 % Quantil (12 Bezirke) 13,98

MIN 6,23
 MAX 42,82
 MITTELWERT 21,85
 7 % Quantil (12 Bezirke) 10,45
 93 % Quantil (12 Bezirke) 36,02

Rang	BTW21: LINKE-Zweitstimmen	LIN-2-neu
1	31045 Frankfurter Straße-West	12,92
2	31043 Juliusstraße-Ost	11,74
3	33041 Schuntersiedlung-West	11,62
4	31041 Westbahnhof	11,13
5	31042 Cyriaksring-Ost	11,07
6	31034 Am Großmarkt	10,53
7	33022 Wendenring-Nord	10,14
8	12003 Gliesmaroder Straße-Ost	10,04
9	31016 Sackring-Ost	9,95
10	33013 Siegfriedviertel-Südost	9,93
11	31015 Holwedestraße	9,46
12	31002 Am Weißen Roß	9,42
13	33028 Am Nordbahnhof	9,39
14	31044 Frankfurter Straße-Ost	9,21
15	31001 Eichthal	8,93
16	31032 Altstadtring-Süd	8,60
17	12032 Prinzenpark-Nord	8,20
18	13002 Am Hagenmarkt	8,15
19	33023 Am Nordbahnhof Ludwigstraße	8,10
20	13012 Kennedyplatz	8,09
21	31033 Altstadtring-West	7,94
22	31013 Rudolfplatz-Ost	7,94
23	33016 Siegfriedviertel-West	7,91
24	13031 Hauptbahnhof	7,85
25	12012 Kasernenstraße	7,84

Rang	BTW21: Sonstige-Zweitstimmen	SON-2-neu
1	31002 Am Weißen Roß	10,14
2	33011 Siegfriedviertel-Nord	9,77
3	33032 Kralenriede-Südost	9,36
4	33016 Siegfriedviertel-West	9,35
5	13001 Inselwall	9,33
6	31045 Frankfurter Straße-West	8,71
7	22102 Emsstraße-West	8,57
8	32212 Vorwerksiedlung	8,45
9	31004 Rudolfplatz-Nord	8,42
10	31032 Altstadtring-Süd	8,39
11	33015 Siegfriedviertel-Südwest	8,10
12	13003 An der Katharinenkirche	8,02
13	31016 Sackring-Ost	7,87
14	13031 Hauptbahnhof	7,85
15	13051 Bebelhof-West	7,84
16	13025 Am Bürgerpark	7,77
17	12001 Gliesmaroder Straße-Nordost	7,76
18	31013 Rudolfplatz-Ost	7,71
19	13014 Gördelingerstraße	7,69
20	21211 Rautheim-West	7,62
21	33042 Schuntersiedlung-Ost	7,56
22	31003 Celler Straße-Nordwest	7,49
23	31034 Am Großmarkt	7,48
24	31052 Gartenstadt-West	7,43
25	11243 Querum-West	7,42

151	32131 Völkenrode	2,47
152	31051 Gartenstadt-Ost	2,45
153	22123 Lahnstraße	2,42
154	22221 Geitelde	2,35
155	31052 Gartenstadt-West	2,29
156	22104 Rheinring-Südwest	2,23
157	32241 Wenden-Nordwest	2,21
158	21124 Heidberg-Südwest	2,19
159	33003 Schwarzer Berg-West	2,17
160	22114 Weserstraße	2,10
161	11211 Waggum-Ost	2,08
162	22202 Timmerlah-Ost	2,06
163	32141 Watenbüttel-Nordost	2,04
164	22234 Broitzem-Nordost	1,91
165	11232 Querum-Nordost	1,90
166	32123 Lamme-Ost	1,88
167	21104 Stöckheim-Nordwest	1,76
168	21242 Mascherode-Süd	1,75
169	21241 Mascherode-Mitte	1,67
170	11212 Waggum-West	1,64
171	11102 Hondelage-Mitte/Gewerbegebiet	1,58
172	32101 Kanzlerfeld-West	1,45
173	11103 Hondelage-West	1,44
174	32221 Harxbüttel	1,29
175	22211 Stiddien	0,00

151	33012 Siegfriedviertel-Nordost	3,72
152	13041 Zuckerberg	3,69
153	32115 Lehdorf-Siedlung-Süd	3,65
154	21123 Heidberg-Südost	3,65
155	32114 Lehdorf-Mitte	3,64
156	22234 Broitzem-Nordost	3,63
157	11251 Pappelberg	3,58
158	11122 Volkmarode-West	3,57
159	21104 Stöckheim-Nordwest	3,34
160	12032 Prinzenpark-Nord	3,32
161	21102 Stöckheim-Südost	3,25
162	33001 Schwarzer Berg-Süd	3,05
163	22105 Rheinring-Nordwest	2,96
164	21103 Stöckheim-West	2,95
165	13015 Am Neustadtmühlengraben	2,93
166	22221 Geitelde	2,82
167	11101 Hondelage-Ost	2,77
168	21201 Mastbruch-Siedlung	2,68
169	32221 Harxbüttel	2,25
170	21243 Mascherode-Nordwest	2,25
171	32102 Kanzlerfeld-Südwest	2,17
172	21241 Mascherode-Mitte	2,14
173	12004 Malerviertel	2,14
174	32103 Kanzlerfeld-Ost	2,00
175	32101 Kanzlerfeld-West	1,94

MIN 0,00
 MAX 12,92
 MITTELWERT 4,90
 7 % Quantil (12 Bezirke) 2,05
 93 % Quantil (12 Bezirke) 9,36

MIN 1,94
 MAX 10,14
 MITTELWERT 5,56
 7 % Quantil (12 Bezirke) 2,97
 93 % Quantil (12 Bezirke) 7,87

Stadt Braunschweig: Liste der 256 Wahlbezirke zur Bundestagswahl am 26.09.2021

Lfd.	Wahlbezirk (Nummer/Name)	Wahllokal	Stadtbezirk
1	11101 Hondelage-Ost		111 Hondelage-Volkmarode
2	11102 Hondelage-Mitte/Gewerbegebiet		111 Hondelage-Volkmarode
3	11103 Hondelage-West		111 Hondelage-Volkmarode
4	11111 Dibbesdorf		111 Hondelage-Volkmarode
5	11121 Volkmarode-Ost		111 Hondelage-Volkmarode
6	11122 Volkmarode-West		111 Hondelage-Volkmarode
7	11131 Schapen		111 Hondelage-Volkmarode
8	11181 (Briefwahlbezirk)	Briefwahl	111 Hondelage-Volkmarode
9	11182 (Briefwahlbezirk)	Briefwahl	111 Hondelage-Volkmarode
10	11183 (Briefwahlbezirk)	Briefwahl	111 Hondelage-Volkmarode
11	11184 (Briefwahlbezirk)	Briefwahl	111 Hondelage-Volkmarode
12	11201 Bevenrode		112 Wabe-Schunter-Beberbach
13	11211 Waggum-Ost		112 Wabe-Schunter-Beberbach
14	11212 Waggum-West		112 Wabe-Schunter-Beberbach
15	11221 Bienrode		112 Wabe-Schunter-Beberbach
16	11231 Querum-Nord		112 Wabe-Schunter-Beberbach
17	11232 Querum-Nordost		112 Wabe-Schunter-Beberbach
18	11241 Querum-Ost		112 Wabe-Schunter-Beberbach
19	11242 Querum-Mitte		112 Wabe-Schunter-Beberbach
20	11243 Querum-West		112 Wabe-Schunter-Beberbach
21	11251 Pappelberg		112 Wabe-Schunter-Beberbach
22	11252 Gliesmarode-Südost		112 Wabe-Schunter-Beberbach
23	11253 Gliesmarode-Mitte		112 Wabe-Schunter-Beberbach
24	11254 Gliesmarode-Nord		112 Wabe-Schunter-Beberbach
25	11261 Riddagshausen		112 Wabe-Schunter-Beberbach
26	11281 (Briefwahlbezirk)	Briefwahl	112 Wabe-Schunter-Beberbach
27	11282 (Briefwahlbezirk)	Briefwahl	112 Wabe-Schunter-Beberbach
28	11283 (Briefwahlbezirk)	Briefwahl	112 Wabe-Schunter-Beberbach
29	11284 (Briefwahlbezirk)	Briefwahl	112 Wabe-Schunter-Beberbach
30	11285 (Briefwahlbezirk)	Briefwahl	112 Wabe-Schunter-Beberbach
31	11286 (Briefwahlbezirk)	Briefwahl	112 Wabe-Schunter-Beberbach
32	11287 (Briefwahlbezirk)	Briefwahl	112 Wabe-Schunter-Beberbach
33	12001 Gliesmaroder Straße-Nordost		120 Östliches Ringgebiet
34	12002 Karlstraße-Mitte		120 Östliches Ringgebiet
35	12003 Gliesmaroder Straße-Ost		120 Östliches Ringgebiet
36	12004 Malerviertel		120 Östliches Ringgebiet
37	12005 An der Paulikirche		120 Östliches Ringgebiet
38	12006 Hagenring		120 Östliches Ringgebiet
39	12011 Humboldtstraße		120 Östliches Ringgebiet
40	12012 Kasernenstraße		120 Östliches Ringgebiet
41	12021 Am Theater		120 Östliches Ringgebiet
42	12022 Giersberg		120 Östliches Ringgebiet
43	12031 Stadtpark		120 Östliches Ringgebiet
44	12032 Prinzenpark-Nord		120 Östliches Ringgebiet
45	12033 Kastanienallee		120 Östliches Ringgebiet
46	12034 Prinzenpark-Mitte		120 Östliches Ringgebiet
47	12035 Prinzenpark-Süd		120 Östliches Ringgebiet
48	12036 Altewiekring-Südost		120 Östliches Ringgebiet
49	12037 Georg-Westermann-Allee		120 Östliches Ringgebiet
50	12081 (Briefwahlbezirk)	Briefwahl	120 Östliches Ringgebiet
51	12082 (Briefwahlbezirk)	Briefwahl	120 Östliches Ringgebiet
52	12083 (Briefwahlbezirk)	Briefwahl	120 Östliches Ringgebiet
53	12084 (Briefwahlbezirk)	Briefwahl	120 Östliches Ringgebiet
54	12085 (Briefwahlbezirk)	Briefwahl	120 Östliches Ringgebiet
55	12086 (Briefwahlbezirk)	Briefwahl	120 Östliches Ringgebiet
56	12087 (Briefwahlbezirk)	Briefwahl	120 Östliches Ringgebiet
57	12088 (Briefwahlbezirk)	Briefwahl	120 Östliches Ringgebiet
58	12089 (Briefwahlbezirk)	Briefwahl	120 Östliches Ringgebiet
59	12090 (Briefwahlbezirk)	Briefwahl	120 Östliches Ringgebiet
60	12091 (Briefwahlbezirk)	Briefwahl	120 Östliches Ringgebiet
61	13001 Inselwall		130 Mitte
62	13002 Am Hagenmarkt		130 Mitte
63	13003 An der Katharinenkirche		130 Mitte
64	13004 Wendentorwall		130 Mitte
65	13011 Am Schloßpark		130 Mitte
66	13012 Kennedyplatz		130 Mitte
67	13013 An der Martinikirche		130 Mitte
68	13014 Gördelingerstraße		130 Mitte
69	13015 Am Neustadtmühlengraben		130 Mitte

Stadt Braunschweig: Liste der 256 Wahlbezirke zur Bundestagswahl am 26.09.2021

Lfd.	Wahlbezirk (Nummer/Name)	Wahllokal	Stadtbezirk
70	13021 Adolfstraße/Leonhardstraße		130 Mitte
71	13022 An der Stadthalle		130 Mitte
72	13023 Viewegs-Garten		130 Mitte
73	13024 Rimpaus-Garten		130 Mitte
74	13025 Am Bürgerpark		130 Mitte
75	13031 Hauptbahnhof		130 Mitte
76	13032 Streitberg/Hauptfriedhof		130 Mitte
77	13041 Zuckerberg		130 Mitte
78	13051 Bebelhof-West		130 Mitte
79	13052 Bebelhof-Ost		130 Mitte
80	13081 (Briefwahlbezirk)	Briefwahl	130 Mitte
81	13082 (Briefwahlbezirk)	Briefwahl	130 Mitte
82	13083 (Briefwahlbezirk)	Briefwahl	130 Mitte
83	13084 (Briefwahlbezirk)	Briefwahl	130 Mitte
84	13085 (Briefwahlbezirk)	Briefwahl	130 Mitte
85	13086 (Briefwahlbezirk)	Briefwahl	130 Mitte
86	13087 (Briefwahlbezirk)	Briefwahl	130 Mitte
87	13088 (Briefwahlbezirk)	Briefwahl	130 Mitte
88	13089 (Briefwahlbezirk)	Briefwahl	130 Mitte
89	21101 Stöckheim-Nordost		211 Braunschweig-Süd
90	21102 Stöckheim-Südost		211 Braunschweig-Süd
91	21103 Stöckheim-West		211 Braunschweig-Süd
92	21104 Stöckheim-Nordwest		211 Braunschweig-Süd
93	21111 Leiferde		211 Braunschweig-Süd
94	21121 Heidberg-Nordost		211 Braunschweig-Süd
95	21122 Am Schulzentrum Heidberg		211 Braunschweig-Süd
96	21123 Heidberg-Südost		211 Braunschweig-Süd
97	21124 Heidberg-Südwest		211 Braunschweig-Süd
98	21125 Heidberg-Zentrum		211 Braunschweig-Süd
99	21126 Heidberg-Nordwest		211 Braunschweig-Süd
100	21131 Melverode-Südwest		211 Braunschweig-Süd
101	21132 Melverode-Nord		211 Braunschweig-Süd
102	21133 Melverode-Südost		211 Braunschweig-Süd
103	21181 (Briefwahlbezirk)	Briefwahl	211 Braunschweig-Süd
104	21182 (Briefwahlbezirk)	Briefwahl	211 Braunschweig-Süd
105	21183 (Briefwahlbezirk)	Briefwahl	211 Braunschweig-Süd
106	21184 (Briefwahlbezirk)	Briefwahl	211 Braunschweig-Süd
107	21185 (Briefwahlbezirk)	Briefwahl	211 Braunschweig-Süd
108	21186 (Briefwahlbezirk)	Briefwahl	211 Braunschweig-Süd
109	21201 Mastbruch-Siedlung		212 Südstadt-Rautheim-Mascherode
110	21211 Rautheim-West		212 Südstadt-Rautheim-Mascherode
111	21212 Rautheim-Ost		212 Südstadt-Rautheim-Mascherode
112	21221 Lindenberg-West		212 Südstadt-Rautheim-Mascherode
113	21222 Lindenberg-Ost		212 Südstadt-Rautheim-Mascherode
114	21231 Südstadt-Ost		212 Südstadt-Rautheim-Mascherode
115	21232 Südstadt-West		212 Südstadt-Rautheim-Mascherode
116	21241 Mascherode-Mitte		212 Südstadt-Rautheim-Mascherode
117	21242 Mascherode-Süd		212 Südstadt-Rautheim-Mascherode
118	21243 Mascherode-Nordwest		212 Südstadt-Rautheim-Mascherode
119	21281 (Briefwahlbezirk)	Briefwahl	212 Südstadt-Rautheim-Mascherode
120	21282 (Briefwahlbezirk)	Briefwahl	212 Südstadt-Rautheim-Mascherode
121	21283 (Briefwahlbezirk)	Briefwahl	212 Südstadt-Rautheim-Mascherode
122	21284 (Briefwahlbezirk)	Briefwahl	212 Südstadt-Rautheim-Mascherode
123	22101 Rheinring-Ost		221 Weststadt
124	22102 Emsstraße-West		221 Weststadt
125	22103 Elbestraße-Ost		221 Weststadt
126	22104 Rheinring-Südwest		221 Weststadt
127	22105 Rheinring-Nordwest		221 Weststadt
128	22111 Elbestraße-Süd		221 Weststadt
129	22112 Saalestraße		221 Weststadt
130	22113 Ilmenaustraße		221 Weststadt
131	22114 Weserstraße		221 Weststadt
132	22115 Isarstraße		221 Weststadt
133	22116 Lechstraße		221 Weststadt
134	22121 Münchenstraße-Südost		221 Weststadt
135	22122 Neckarstraße		221 Weststadt
136	22123 Lahnstraße		221 Weststadt
137	22181 (Briefwahlbezirk)	Briefwahl	221 Weststadt
138	22182 (Briefwahlbezirk)	Briefwahl	221 Weststadt

Stadt Braunschweig: Liste der 256 Wahlbezirke zur Bundestagswahl am 26.09.2021

Lfd.	Wahlbezirk (Nummer/Name)	Wahllokal	Stadtbezirk
139	22183 (Briefwahlbezirk)	Briefwahl	221 Weststadt
140	22184 (Briefwahlbezirk)	Briefwahl	221 Weststadt
141	22201 Timmerlah-West		222 Südwest
142	22202 Timmerlah-Ost		222 Südwest
143	22211 Stiddien		222 Südwest
144	22221 Geitelde		222 Südwest
145	22231 Broitzem-Nordwest		222 Südwest
146	22232 Broitzem-Südwest		222 Südwest
147	22233 Broitzem-Südost		222 Südwest
148	22234 Broitzem-Nordost		222 Südwest
149	22241 Rünigen-Nord		222 Südwest
150	22242 Rünigen-Süd		222 Südwest
151	22281 (Briefwahlbezirk)	Briefwahl	222 Südwest
152	22282 (Briefwahlbezirk)	Briefwahl	222 Südwest
153	22283 (Briefwahlbezirk)	Briefwahl	222 Südwest
154	22284 (Briefwahlbezirk)	Briefwahl	222 Südwest
155	31001 Eichthal		310 Westliches Ringgebiet
156	31002 Am Weißen Roß		310 Westliches Ringgebiet
157	31003 Celler Straße-Nordwest		310 Westliches Ringgebiet
158	31004 Rudolfplatz-Nord		310 Westliches Ringgebiet
159	31011 Am Maschplatz		310 Westliches Ringgebiet
160	31012 Am Amalienplatz		310 Westliches Ringgebiet
161	31013 Rudolfplatz-Ost		310 Westliches Ringgebiet
162	31014 Rennelberg		310 Westliches Ringgebiet
163	31015 Holwedestraße		310 Westliches Ringgebiet
164	31016 Sackring-Ost		310 Westliches Ringgebiet
165	31021 Rudolfplatz-West		310 Westliches Ringgebiet
166	31022 Sackring-West		310 Westliches Ringgebiet
167	31031 Altstadtring-Nord		310 Westliches Ringgebiet
168	31032 Altstadtring-Süd		310 Westliches Ringgebiet
169	31033 Altstadtring-West		310 Westliches Ringgebiet
170	31034 Am Großmarkt		310 Westliches Ringgebiet
171	31041 Westbahnhof		310 Westliches Ringgebiet
172	31042 Cyriaksring-Ost		310 Westliches Ringgebiet
173	31043 Juliusstraße-Ost		310 Westliches Ringgebiet
174	31044 Frankfurter Straße-Ost		310 Westliches Ringgebiet
175	31045 Frankfurter Straße-West		310 Westliches Ringgebiet
176	31051 Gartenstadt-Ost		310 Westliches Ringgebiet
177	31052 Gartenstadt-West		310 Westliches Ringgebiet
178	31081 (Briefwahlbezirk)	Briefwahl	310 Westliches Ringgebiet
179	31082 (Briefwahlbezirk)	Briefwahl	310 Westliches Ringgebiet
180	31083 (Briefwahlbezirk)	Briefwahl	310 Westliches Ringgebiet
181	31084 (Briefwahlbezirk)	Briefwahl	310 Westliches Ringgebiet
182	31085 (Briefwahlbezirk)	Briefwahl	310 Westliches Ringgebiet
183	31086 (Briefwahlbezirk)	Briefwahl	310 Westliches Ringgebiet
184	31087 (Briefwahlbezirk)	Briefwahl	310 Westliches Ringgebiet
185	31088 (Briefwahlbezirk)	Briefwahl	310 Westliches Ringgebiet
186	31089 (Briefwahlbezirk)	Briefwahl	310 Westliches Ringgebiet
187	31090 (Briefwahlbezirk)	Briefwahl	310 Westliches Ringgebiet
188	31091 (Briefwahlbezirk)	Briefwahl	310 Westliches Ringgebiet
189	32101 Kanzlerfeld-West		321 Lehdorf-Watenbüttel
190	32102 Kanzlerfeld-Südwest		321 Lehdorf-Watenbüttel
191	32103 Kanzlerfeld-Ost		321 Lehdorf-Watenbüttel
192	32111 Horstbleek		321 Lehdorf-Watenbüttel
193	32112 Lehdorf-Siedlung-Nord		321 Lehdorf-Watenbüttel
194	32113 Lehdorf-Alt		321 Lehdorf-Watenbüttel
195	32114 Lehdorf-Mitte		321 Lehdorf-Watenbüttel
196	32115 Lehdorf-Siedlung-Süd		321 Lehdorf-Watenbüttel
197	32121 Lamme-Nord		321 Lehdorf-Watenbüttel
198	32122 Lamme-Süd		321 Lehdorf-Watenbüttel
199	32123 Lamme-Ost		321 Lehdorf-Watenbüttel
200	32131 Völkenrode		321 Lehdorf-Watenbüttel
201	32141 Watenbüttel-Nordost		321 Lehdorf-Watenbüttel
202	32142 Watenbüttel-Südwest		321 Lehdorf-Watenbüttel
203	32151 Ölper		321 Lehdorf-Watenbüttel
204	32181 (Briefwahlbezirk)	Briefwahl	321 Lehdorf-Watenbüttel
205	32182 (Briefwahlbezirk)	Briefwahl	321 Lehdorf-Watenbüttel
206	32183 (Briefwahlbezirk)	Briefwahl	321 Lehdorf-Watenbüttel
207	32184 (Briefwahlbezirk)	Briefwahl	321 Lehdorf-Watenbüttel

Stadt Braunschweig: Liste der 256 Wahlbezirke zur Bundestagswahl am 26.09.2021

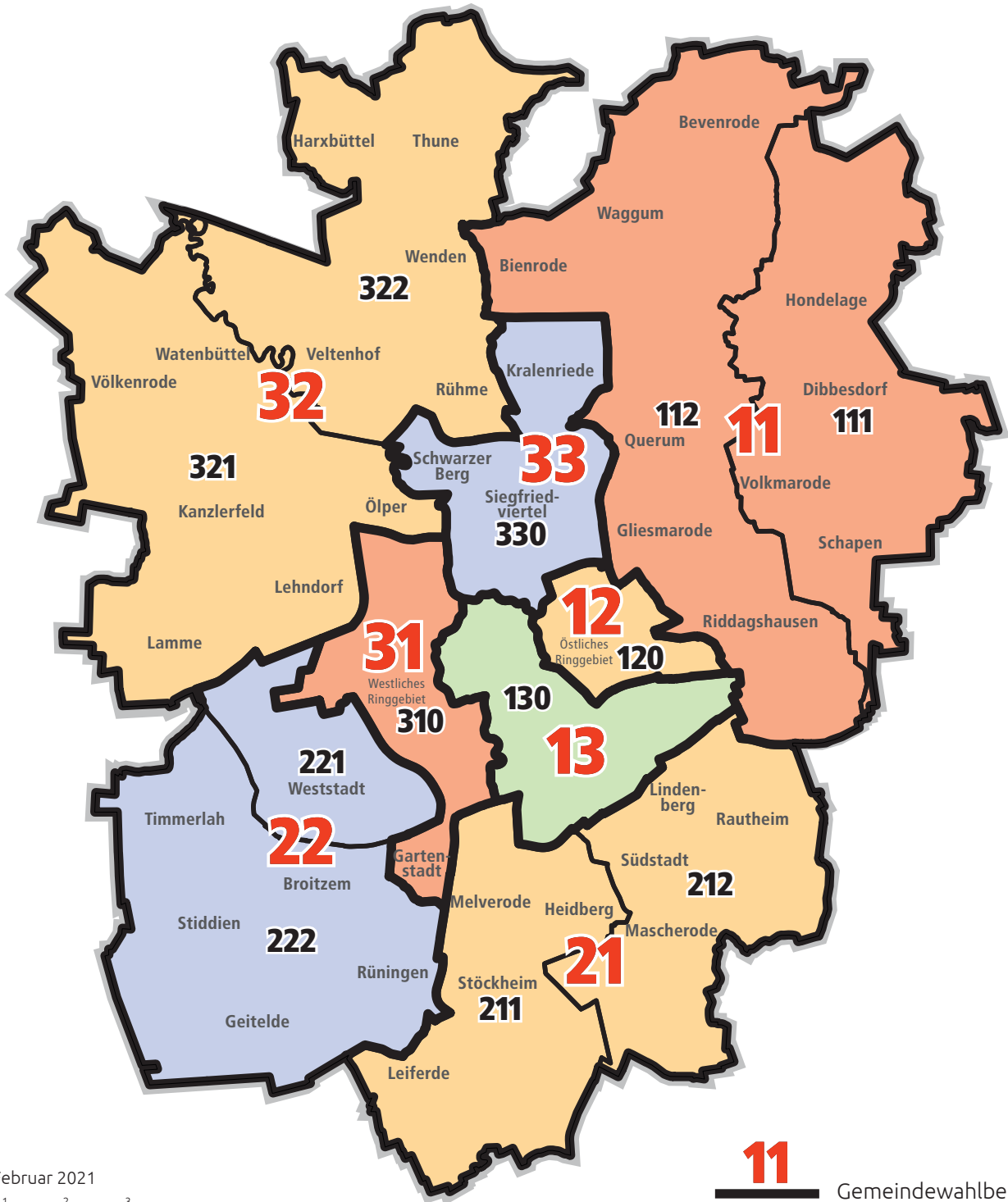
Lfd.	Wahlbezirk (Nummer/Name)	Wahllokal	Stadtbezirk
208	32185 (Briefwahlbezirk)	Briefwahl	321 Lehdorf-Watenbüttel
209	32186 (Briefwahlbezirk)	Briefwahl	321 Lehdorf-Watenbüttel
210	32187 (Briefwahlbezirk)	Briefwahl	321 Lehdorf-Watenbüttel
211	32201 Veltenhof-Nord		322 Nördliche Schunter-/Okeraue
212	32202 Veltenhof-Süd		322 Nördliche Schunter-/Okeraue
213	32211 Lincolnsiedlung		322 Nördliche Schunter-/Okeraue
214	32212 Vorwerksiedlung		322 Nördliche Schunter-/Okeraue
215	32221 Harxbüttel		322 Nördliche Schunter-/Okeraue
216	32231 Thune		322 Nördliche Schunter-/Okeraue
217	32241 Wenden-Nordwest		322 Nördliche Schunter-/Okeraue
218	32242 Wenden-Ost		322 Nördliche Schunter-/Okeraue
219	32243 Wenden-Südwest		322 Nördliche Schunter-/Okeraue
220	32281 (Briefwahlbezirk)	Briefwahl	322 Nördliche Schunter-/Okeraue
221	32282 (Briefwahlbezirk)	Briefwahl	322 Nördliche Schunter-/Okeraue
222	32283 (Briefwahlbezirk)	Briefwahl	322 Nördliche Schunter-/Okeraue
223	32284 (Briefwahlbezirk)	Briefwahl	322 Nördliche Schunter-/Okeraue
224	33001 Schwarzer Berg-Süd		330 Nordstadt-Schunteraue
225	33002 Schwarzer Berg-Mitte		330 Nordstadt-Schunteraue
226	33003 Schwarzer Berg-West		330 Nordstadt-Schunteraue
227	33004 Schwarzer Berg-Nordwest		330 Nordstadt-Schunteraue
228	33011 Siegfriedviertel-Nord		330 Nordstadt-Schunteraue
229	33012 Siegfriedviertel-Nordost		330 Nordstadt-Schunteraue
230	33013 Siegfriedviertel-Südost		330 Nordstadt-Schunteraue
231	33014 Siegfriedviertel-Mitte		330 Nordstadt-Schunteraue
232	33015 Siegfriedviertel-Südwest		330 Nordstadt-Schunteraue
233	33016 Siegfriedviertel-West		330 Nordstadt-Schunteraue
234	33021 Wendenring-Süd		330 Nordstadt-Schunteraue
235	33022 Wendenring-Nord		330 Nordstadt-Schunteraue
236	33023 Am Nordbahnhof Ludwigstraße		330 Nordstadt-Schunteraue
237	33024 Neues Hochschulviertel		330 Nordstadt-Schunteraue
238	33025 Rebenring-Nord		330 Nordstadt-Schunteraue
239	33026 Altes Hochschulviertel		330 Nordstadt-Schunteraue
240	33027 Am Wendenwehr		330 Nordstadt-Schunteraue
241	33028 Am Nordbahnhof		330 Nordstadt-Schunteraue
242	33029 Bültenweg-Nord		330 Nordstadt-Schunteraue
243	33031 Kralenriede-Nordwest		330 Nordstadt-Schunteraue
244	33032 Kralenriede-Südost		330 Nordstadt-Schunteraue
245	33041 Schuntersiedlung-West		330 Nordstadt-Schunteraue
246	33042 Schuntersiedlung-Ost		330 Nordstadt-Schunteraue
247	33081 (Briefwahlbezirk)	Briefwahl	330 Nordstadt-Schunteraue
248	33082 (Briefwahlbezirk)	Briefwahl	330 Nordstadt-Schunteraue
249	33083 (Briefwahlbezirk)	Briefwahl	330 Nordstadt-Schunteraue
250	33084 (Briefwahlbezirk)	Briefwahl	330 Nordstadt-Schunteraue
251	33085 (Briefwahlbezirk)	Briefwahl	330 Nordstadt-Schunteraue
252	33086 (Briefwahlbezirk)	Briefwahl	330 Nordstadt-Schunteraue
253	33087 (Briefwahlbezirk)	Briefwahl	330 Nordstadt-Schunteraue
254	33088 (Briefwahlbezirk)	Briefwahl	330 Nordstadt-Schunteraue
255	33089 (Briefwahlbezirk)	Briefwahl	330 Nordstadt-Schunteraue
256	33090 (Briefwahlbezirk)	Briefwahl	330 Nordstadt-Schunteraue

WBZ	Wahlbe- teiligung*	ERSTSTIMMEN								ZWEITSTIMMEN																WBZ							
		CDU	SPD	FDP	AFD	GRÜNE	DIE LINKE	BIBS	Sonstige	CDU	SPD	FDP	AFD	GRÜNE	DIE LINKE	Die PARTEI	Tierschutzpartei	FREIE WÄHLER	PIRATEN	NPD	V-Partei3	ÖDP	MLPD	DKP	dieBasis		du.	LKR	Die Humanisten	Team Todenhöfer	Volt		
12086		23,7	37,3	7,8	1,2	25,0	3,3	0,3	1,4	18,2	28,6	12,5	1,4	33,3	3,6	0,5	0,2	0,0	0,2	0,0	0,0	0,0	0,0	0,0	0,0	0,5	0,2	0,0	0,0	0,0	0,0	0,7	12086
12087		15,9	33,7	5,0	1,8	35,1	5,3	0,9	2,4	13,3	26,6	9,5	1,3	38,7	5,6	1,2	0,7	0,1	0,4	0,0	0,3	0,3	0,0	0,0	0,6	0,1	0,0	0,0	0,0	0,0	1,2	12087	
12088		24,7	35,5	6,9	1,0	25,2	2,4	0,7	3,6	19,4	27,7	10,5	1,2	33,0	3,1	1,2	0,7	0,2	0,7	0,0	0,5	0,2	0,0	0,0	1,0	0,0	0,0	0,0	0,0	0,0	0,5	12088	
12089		12,6	33,6	7,4	1,7	37,0	2,8	1,5	3,5	8,7	22,0	11,3	1,3	47,5	2,8	1,0	1,2	0,2	0,3	0,0	0,8	0,0	0,3	0,0	1,0	0,0	0,0	0,3	0,8	0,3	12089		
12090		16,7	32,0	6,9	1,7	33,0	5,4	1,8	2,4	12,8	22,9	11,1	1,6	38,4	6,5	1,5	0,5	0,1	0,3	0,0	0,3	0,2	0,0	0,2	1,3	0,3	0,0	0,2	0,2	1,3	12090		
12091		14,9	41,2	4,8	1,5	31,4	3,0	0,3	2,9	10,9	31,5	7,7	1,7	38,7	3,9	0,7	0,6	0,5	0,6	0,0	0,0	0,0	0,1	0,0	1,6	0,2	0,0	0,2	0,2	0,7	12091		
13001	37,1	20,9	33,6	6,7	4,1	23,5	6,4	1,4	3,5	16,0	26,8	10,2	4,4	25,4	7,0	0,9	2,0	0,3	1,5	0,0	0,0	0,3	0,0	0,0	1,2	0,0	0,0	2,0	2,0	2,0	13001		
13002	38,7	12,5	35,5	6,6	5,7	25,9	8,1	0,9	4,8	9,3	27,8	10,4	5,5	29,3	8,1	2,4	1,1	0,7	0,7	0,0	0,2	0,4	0,0	0,0	1,3	0,2	0,0	0,2	1,1	1,3	13002		
13003	35,4	14,9	31,6	7,3	5,4	29,7	7,8	0,5	2,8	12,7	21,0	10,1	5,0	34,2	7,1	1,9	2,4	0,7	0,5	0,2	0,5	0,0	0,0	0,9	0,0	0,0	0,2	1,4	1,2	13003			
13004	35,0	17,3	34,0	12,6	6,0	21,4	4,7	1,4	2,7	12,0	23,5	16,4	6,0	28,7	6,3	1,9	1,1	0,5	0,0	0,0	0,0	0,3	0,0	0,3	1,1	0,3	0,0	0,0	0,0	1,6	13004		
13011	43,0	19,4	34,1	6,9	4,8	27,3	2,8	0,4	4,4	14,5	23,3	10,8	6,0	32,3	5,8	2,2	2,0	0,2	0,6	0,2	0,2	0,0	0,0	0,0	0,8	0,2	0,4	0,0	0,0	0,6	13011		
13012	37,2	14,9	33,3	9,9	5,0	28,7	4,8	0,6	2,7	11,6	27,8	12,2	5,6	25,9	8,1	1,5	0,6	0,4	0,4	0,0	0,0	0,2	0,0	0,0	1,7	0,0	0,2	0,8	1,0	1,9	13012		
13013	40,7	17,1	31,4	12,7	2,9	25,0	6,4	0,9	3,7	16,4	24,2	14,2	2,7	28,2	6,2	1,8	0,2	0,7	0,4	0,0	0,0	0,0	0,0	2,9	0,0	0,0	0,2	0,4	1,6	13013			
13014	41,4	15,3	34,0	10,0	6,0	24,4	6,3	0,5	3,5	14,9	23,5	11,0	6,1	26,8	7,2	2,8	1,6	0,5	0,9	0,0	0,0	0,2	0,0	1,4	0,0	0,0	0,7	0,9	1,4	13014			
13015	34,1	22,3	35,4	6,0	5,2	22,8	3,7	1,0	3,4	18,4	30,4	8,8	6,7	24,5	5,1	3,2	0,5	0,3	0,5	0,0	0,0	0,0	0,0	1,1	0,0	0,0	0,0	0,5	0,0	13015			
13021	40,5	18,0	33,5	7,0	3,2	30,7	4,0	0,6	3,0	14,2	26,5	9,3	3,6	35,2	5,9	0,9	0,0	0,6	0,9	0,0	0,4	0,0	0,0	1,3	0,0	0,0	0,0	0,6	0,6	13021			
13022	40,7	16,6	33,6	4,7	5,5	27,9	6,2	1,7	3,8	11,9	26,7	9,3	5,5	29,4	7,6	2,5	1,1	0,2	0,6	0,2	0,2	0,0	0,0	2,5	0,2	0,2	0,2	0,8	0,6	13022			
13023	43,0	16,9	33,3	6,2	6,2	28,2	4,7	0,8	3,7	13,5	26,9	9,7	6,8	30,9	4,6	1,2	0,8	0,6	0,8	0,2	0,4	0,2	0,0	0,0	2,3	0,0	0,0	0,6	0,2	0,4	13023		
13024	38,2	21,9	27,7	4,6	4,0	30,8	6,1	0,9	4,0	16,3	19,2	9,3	3,8	36,2	7,3	2,3	0,9	0,3	0,3	0,0	0,6	0,9	0,0	2,0	0,0	0,0	0,0	0,0	0,6	13024			
13025	37,8	20,9	31,6	7,5	3,8	25,5	4,0	1,6	5,1	18,2	24,1	13,1	4,0	26,3	4,6	1,9	0,5	0,3	0,5	0,0	1,6	0,0	0,0	1,9	0,0	0,0	1,1	0,5	1,3	13025			
13031	38,4	8,3	43,4	7,0	10,3	19,8	5,8	0,4	5,0	8,3	35,1	9,1	10,3	20,7	7,9	0,8	1,7	1,7	0,4	0,0	1,7	0,0	0,0	1,2	0,0	0,0	0,4	0,8	0,0	13031			
13032	44,8	15,5	39,0	9,3	4,5	23,4	3,4	0,3	4,5	13,8	34,5	9,7	5,2	24,5	5,9	1,7	1,7	0,3	1,0	0,0	0,0	0,0	0,0	1,0	0,3	0,0	0,0	0,0	0,3	13032			
13041	45,5	29,5	29,2	12,4	3,7	17,4	4,2	0,0	3,7	23,7	22,2	19,5	4,2	21,4	4,2	1,1	0,3	0,8	0,0	0,0	0,0	0,0	1,3	0,0	0,0	0,0	0,0	0,5	0,8	13041			
13051	35,4	13,2	49,5	4,1	8,8	13,5	6,3	0,9	3,8	11,6	42,0	6,3	10,3	15,4	4,4	2,2	2,2	0,0	1,9	0,0	0,0	0,0	0,0	1,3	0,0	0,0	0,0	2,2	0,3	13051			
13052	42,2	11,9	40,4	5,6	11,7	18,0	7,1	1,0	4,4	9,7	35,0	7,0	11,4	19,7	7,8	3,2	1,7	0,5	0,7	0,2	0,5	0,0	0,0	1,0	0,0	0,0	0,0	1,0	0,7	13052			
13081		24,7	32,9	6,9	1,5	25,2	5,1	1,2	2,5	19,7	26,7	12,2	1,9	27,1	5,6	1,2	1,0	0,6	0,6	0,0	0,1	0,3	0,0	0,6	0,3	0,0	0,0	0,6	1,7	13081			
13082		15,4	29,5	11,7	1,9	31,4	6,9	0,8	2,4	12,7	24,3	14,0	1,8	32,2	8,4	1,8	0,8	0,3	0,8	0,0	0,0	0,0	0,0	0,3	0,0	0,0	0,5	0,3	1,8	13082			
13083		23,2	29,0	7,0	2,3	32,5	2,7	0,4	2,9	17,6	21,5	12,3	2,3	35,8	5,2	0,6	0,1	0,6	0,6	0,1	0,3	0,0	0,1	0,5	0,3	0,0	0,3	0,5	1,0	13083			
13084		21,2	29,1	8,5	2,7	30,2	4,1	1,4	2,8	16,6	22,3	12,9	3,2	31,8	5,5	1,9	1,2	0,8	0,5	0,2	0,5	0,4	0,0	0,4	0,0	0,0	0,2	0,4	1,4	13084			
13085		28,4	28,8	8,6	2,1	26,0	3,0	0,4	2,7	22,4	23,7	14,5	1,9	28,3	4,4	0,8	0,6	0,6	0,1	0,0	0,1	0,4	0,0	0,9	0,0	0,0	0,1	0,1	0,9	13085			
13086		21,5	32,4	5,8	2,9	30,5	3,3	0,7	2,9	17,6	26,7	9,4	3,0	33,8	5,0	0,5	0,4	0,2	0,5	0,0	0,1	0,2	0,0	1,2	0,3	0,0	0,2	0,1	0,8	13086			
13087		19,4	33,4	7,3	2,5	27,9	4,0	1,3	4,3	15,8	24,9	10,8	3,1	31,3	5,4	1,5	0,9	0,9	0,5	0,0	0,3	0,2	0,0	1,4	0,0	0,1	0,3	0,3	2,1	13087			
13088		23,4	31,8	8,4	2,6	24,4	3,9	1,7	3,8	18,9	23,6	12,4	3,1	28,1	4,9	1,8	1,1	0,7	1,0	0,0	0,6	0,3	0,1	0,1	0,8	0,0	0,0	0,3	0,7	1,5	13088		
13089		27,0	34,0	7,2	3,2	28,1	5,7	0,5	4,4	21,1	25,7	12,4	3,7	24,2	4,9	1,5	1,7	1,1	1,2	0,0	0,2	0,0	0,0	0,9	0,2	0,0	0,3	0,5	0,5	13089			
21101	37,9	25,1	35,9	7,4	9,0	16,4	3,0	0,5	2,8	20,8	31,6	9,2	8,3	20,6	3,9	0,5	0,5	0,2	0,7	0,2	0,0	0,0	0,0	2,1	0,0	0,0	0,0	0,9	0,5	21101			
21102	41,1	29,9	35,5	9,1	4,7	16,8	1,8	0,5	1,6	24,2	31,6	13,5	5,4	19,0	2,9	0,2	0,9	1,1	0,0	0,0	0,0	0,2	0,0	0,2	0,0	0,0	0,0	0,5	0,4	21102			
21103	44,0	23,0	40,1	8,8	7,8	15,5	2,9	0,2	1,7	18,4	34,0	13,4	8,7	18,6	3,3	0,7	0,3	0,3	0,7	0,0	0,0	0,2	0,0	0,7	0,2	0,2	0,0	0,0	0,3	21103			
21104	44,1	30,6	35,9	9,1	4,0	17,2	0,9	0,4	1,9	24,3	28,5	14,1	5,1	22,3	1,8	0,7	0,4	0,5	0,2	0,0	0,0	0,2	0,0	1,8	0,0	0,0	0,2	0,2	0,2	21104			
21111	49,5	24,9	40,6	6,9	8,8	12,8	2,3	0,8	2,8	19,7	36,2	11,3	10,1	14,4	3,1	1,0	1,4	0,4	0,3	0,0	0,0	0,1	0,0	1,0	0,1	0,0	0,0	0,4	0,6	21111			
21121	45,9	26,2	41,2	5,5	9,3	11,7	3,1	0,7	2,4	22,4	34,9	8,9	9,2	15,9	3,1	1,3	0,2	0,4	0,9	0,0	0,2	0,2	0,0	1,3	0,0	0,0	0,2	0,7	21121				
21122	45,6	21,1	41,1	6,3	11,7	12,4	3,0	0,9	3,5	19,8	35,5	9,7	11,0	14,8	3,1	1,3	2,2	0,9	0,4	0,2	0,0	0,0	0,0	0,9	0,0	0,0	0,2	0,0	21122				
21123	41,0	24,5	41,6	8,8	10,3	9,3	3,4	0,0	2,1	19,8	35,9	13,0	10,4	12,5	3,9	0,8	0,5	0,3	0,3	0,5	0,0	0,0	0,0	0,8	0,0	0,0	0,3	0,8	0,3	21123			
21124	48,5	28,6	43,3	5,8	8,7	8,0	1,5	0,2	3,9	28,7	38,7	8,3	8,3	8,3	2,2	0,7	0,2	1,0	0,5	0,2	0,0	0,0	1,0	0,0	0,0	0,0	1,7	0,2	21124				
21125	40,4	22,4	40,9	6,5	11,5	10,6	3,7	0,0	4,4	20,5	34,6	6,9	13,1	13,1	4,1	1,2	1,4	0,7	1,6	0,0	0,0	0,0	1,4	0,0	0,0	0,2	0,7	0,5	21125				
21126	44,5	24,8	41,9	5,7	10,9	9,7	3,3	0,4	3,3	21,4	38,8	8,7	9,8	11,4	4,4	1,0	1,0	0,4	0,6	0,2	0,0	0,											

WBZ	Wahlbe- teiligung*	ERSTSTIMMEN									ZWEITSTIMMEN																WBZ					
		CDU	SPD	FDP	AfD	GRÜNE	DIE LINKE	BIBS	Sonstige	CDU	SPD	FDP	AfD	GRÜNE	DIE LINKE	Die PARTEI	Tierschutzpartei	FREIE WÄHLER	PIRATEN	NPD	V-Partei3	ÖDP	MLPD	DKP	dieBasis	du.		LKR	Die Humanisten	Team Todenhöfer	Volt	
31015	40,4	12,4	32,8	7,0	4,0	32,0	7,8	0,2	3,8	10,5	25,4	9,9	4,8	31,4	9,5	1,6	1,8	0,2	1,2	0,0	0,4	0,0	0,0	0,0	0,0	1,4	0,0	0,0	0,2	0,8	1,0	31015
31016	36,7	12,9	40,9	7,6	5,5	18,7	9,9	1,4	3,0	11,1	33,8	9,3	5,3	20,8	10,0	1,9	1,9	0,5	0,2	0,5	0,7	0,0	0,0	0,0	0,7	0,2	0,0	0,0	1,6	1,6	31016	
31021	43,3	19,0	41,4	7,7	7,9	17,3	4,2	0,2	2,4	15,6	34,6	10,5	8,1	20,4	4,4	1,2	1,2	0,2	0,4	0,2	0,0	0,0	0,0	0,7	0,0	0,2	0,0	1,2	1,2	31021		
31022	40,9	20,8	36,7	5,7	9,9	19,3	4,6	0,2	2,7	17,7	30,0	9,2	9,8	22,1	5,8	0,0	0,8	0,8	1,0	0,2	0,4	0,0	0,0	0,0	1,2	0,0	0,0	0,0	0,8	0,4	31022	
31031	32,8	19,8	31,1	8,2	7,1	23,2	6,2	0,8	3,7	16,8	23,5	10,4	7,0	26,6	7,6	1,1	1,7	1,1	1,4	0,0	0,0	0,0	0,0	0,8	0,3	0,0	0,3	0,8	0,6	31031		
31032	39,1	15,0	35,7	5,1	5,6	23,7	8,5	1,7	4,7	13,3	30,3	6,2	5,8	25,2	8,6	2,2	1,3	1,1	1,1	0,0	0,4	0,2	0,0	1,9	0,0	0,0	0,0	1,9	0,4	31032		
31033	40,2	14,0	35,0	8,1	6,9	25,6	6,2	1,7	2,5	9,7	27,5	12,2	7,7	27,8	7,9	2,5	0,2	0,5	0,2	0,0	0,2	0,0	0,0	1,0	0,2	0,0	0,2	0,2	1,7	31033		
31034	34,8	12,2	35,5	6,1	10,2	23,0	8,0	0,3	4,7	10,2	28,0	7,8	10,2	24,1	10,5	1,7	0,8	0,6	0,0	0,0	0,3	0,0	0,0	0,3	2,5	0,0	0,0	0,0	1,4	1,7	31034	
31041	43,7	13,2	35,1	9,1	4,3	25,4	8,0	0,4	4,5	10,3	26,4	11,5	4,1	27,8	11,1	1,6	1,0	1,2	1,0	0,2	0,2	0,2	0,0	1,4	0,0	0,0	0,0	1,0	0,6	31041		
31042	48,5	10,7	35,0	7,0	7,7	25,0	9,4	2,0	3,1	8,7	29,3	8,5	7,4	26,8	11,1	2,0	0,7	1,1	0,2	0,0	0,2	0,2	0,0	1,3	0,4	0,0	0,4	0,9	0,9	31042		
31043	37,9	12,5	30,6	8,8	6,8	25,8	10,5	0,7	4,2	9,5	21,8	13,0	7,0	28,6	11,7	0,9	1,7	0,9	0,6	0,0	0,6	0,0	0,0	1,8	0,0	0,0	0,0	0,7	1,1	31043		
31044	41,9	11,2	30,8	7,5	11,6	24,0	8,1	0,9	5,9	9,6	25,4	7,7	11,2	27,2	9,2	2,4	1,3	0,9	0,9	0,0	0,2	0,4	0,0	2,1	0,0	0,0	0,4	1,1	0,2	31044		
31045	38,0	11,0	31,1	7,3	5,6	29,7	10,2	1,1	4,0	9,0	25,6	9,3	6,2	24,4	12,9	3,9	1,1	0,8	2,5	0,3	0,6	0,0	0,3	1,1	0,0	0,0	0,3	0,6	1,1	31045		
31051	52,0	24,7	45,1	3,5	4,9	16,0	2,7	0,3	2,7	21,8	39,8	5,4	5,2	20,7	2,5	0,8	1,4	0,3	0,3	0,0	0,0	0,0	0,0	0,3	0,0	0,0	0,3	0,8	0,5	31051		
31052	49,8	20,7	36,1	8,0	14,5	12,5	3,1	1,1	4,0	20,0	30,9	10,6	14,6	12,9	2,3	1,4	1,7	0,3	1,4	0,3	0,3	0,0	0,0	1,4	0,3	0,0	0,3	0,9	0,6	31052		
31081		14,0	27,3	9,5	3,0	32,4	7,5	2,1	4,2	9,6	24,1	10,8	3,3	34,1	9,1	1,8	1,3	0,7	0,6	0,0	0,6	0,1	0,3	0,0	0,4	0,1	0,1	0,6	0,1	1,9	31081	
31082		23,2	33,7	9,5	2,8	21,5	4,5	1,0	3,8	18,2	28,5	11,4	2,6	26,8	5,4	1,2	2,2	0,5	0,3	0,2	0,5	0,5	0,0	1,0	0,0	0,0	0,0	0,3	0,2	31082		
31083		17,3	30,3	7,8	3,5	33,0	3,9	1,4	3,0	13,7	26,4	10,8	3,6	34,9	5,4	1,4	0,6	0,7	0,5	0,0	0,2	0,1	0,0	0,1	0,5	0,1	0,0	0,0	0,1	0,6	31083	
31084		20,6	34,1	9,5	2,5	23,1	4,0	2,0	4,2	16,8	27,0	11,1	2,6	27,7	5,8	3,0	1,2	0,6	0,7	0,0	0,4	0,1	0,0	0,0	0,9	0,4	0,0	0,1	1,4	31084		
31085		13,8	31,1	6,8	2,2	35,7	6,1	1,3	3,1	10,9	25,5	9,8	2,2	36,3	8,2	2,3	1,3	0,8	0,1	0,3	0,3	0,0	0,0	0,5	0,1	0,1	0,1	0,3	0,0	1,0	31085	
31086		18,0	40,5	5,0	4,2	23,9	3,9	0,9	3,6	15,0	33,2	8,2	3,9	27,3	5,0	1,6	0,7	1,2	0,7	0,1	0,7	0,0	0,0	1,6	0,1	0,0	0,0	0,1	0,4	31086		
31087		23,3	29,4	5,9	1,6	30,5	4,5	1,2	3,7	18,5	23,0	9,4	2,3	32,5	6,1	1,8	1,0	0,8	1,5	0,0	0,4	0,0	0,0	0,3	0,3	0,0	0,0	0,3	1,9	31087		
31088		13,9	35,6	5,7	2,1	32,6	6,3	1,4	2,4	10,7	29,1	7,5	2,4	36,2	7,1	1,9	1,7	0,5	0,9	0,0	0,3	0,0	0,0	0,9	0,0	0,0	0,0	0,3	0,5	31088		
31089		16,3	27,7	6,7	4,7	30,9	9,4	0,3	4,0	12,4	23,1	10,3	4,9	28,5	10,5	3,0	2,2	0,6	0,6	0,1	0,1	0,3	0,0	1,5	0,1	0,0	0,0	0,1	1,5	31089		
31090		17,2	32,2	7,6	3,0	28,8	5,4	1,6	4,2	12,3	23,5	12,3	3,0	32,8	7,0	1,9	1,6	0,4	0,4	0,2	0,0	0,4	0,0	1,2	0,2	0,0	0,4	0,0	2,6	31090		
31091		21,8	32,5	6,3	4,3	24,6	5,8	1,7	2,9	18,9	26,8	8,8	3,7	28,6	5,5	2,0	2,0	0,8	0,3	0,0	0,2	0,2	0,0	0,2	0,6	0,0	0,0	0,2	1,4	31091		
32101	50,1	37,4	37,2	6,2	3,8	13,7	0,5	0,0	1,2	30,8	33,2	10,7	3,4	17,7	1,5	1,0	0,5	0,0	0,0	0,0	0,0	0,0	0,0	0,7	0,0	0,0	0,0	0,2	0,5	32101		
32102	47,4	33,4	37,9	6,3	2,8	15,3	2,6	0,0	1,7	29,1	32,8	9,8	2,8	20,0	3,5	0,0	0,2	0,0	0,0	0,2	0,0	0,2	0,0	0,7	0,0	0,0	0,0	0,0	0,9	32102		
32103	48,3	33,8	33,8	6,5	5,1	16,3	1,8	0,8	1,8	29,5	25,4	12,2	4,2	22,0	3,7	1,0	0,3	0,0	0,0	0,0	0,0	0,0	1,3	0,0	0,0	0,2	0,0	0,2	0,0	32103		
32111	44,7	20,2	41,7	6,6	4,6	19,4	3,6	0,4	3,6	16,5	38,0	9,4	3,4	21,9	4,0	0,8	1,8	1,0	0,6	0,2	0,4	0,0	1,4	0,0	0,0	0,0	0,0	0,0	0,6	32111		
32112	39,6	19,4	42,2	7,8	6,7	18,0	3,5	0,2	2,2	16,0	35,2	9,0	7,0	23,3	3,9	0,0	1,8	0,8	0,4	0,0	0,2	0,0	1,2	0,0	0,0	0,2	0,8	0,2	32112			
32113	46,2	24,9	38,5	7,1	6,5	14,6	5,2	0,0	3,1	20,8	35,6	10,4	6,7	15,2	3,5	1,5	1,9	0,8	0,4	0,0	0,4	0,0	0,2	1,2	0,2	0,2	0,2	0,6	0,2	32113		
32114	42,4	21,5	37,6	6,3	7,0	18,8	5,0	0,7	2,9	20,7	30,0	8,0	7,3	24,5	5,5	0,5	1,1	0,5	0,2	0,2	0,2	0,0	0,9	0,0	0,0	0,0	0,0	0,0	0,5	32114		
32115	49,8	23,4	35,8	6,1	7,1	21,6	2,6	0,8	2,6	20,1	31,0	9,1	7,1	25,4	2,6	1,0	1,6	0,4	0,2	0,0	0,2	0,6	0,0	0,6	0,0	0,0	0,0	0,0	0,0	32115		
32121	47,7	26,7	32,6	9,6	8,3	14,7	2,4	0,9	4,8	21,5	29,1	12,8	8,0	18,6	2,8	1,3	0,7	1,1	0,6	0,0	0,2	0,2	1,7	0,2	0,0	0,0	0,7	0,6	32121			
32122	51,7	25,3	29,2	10,5	13,4	16,8	1,9	0,1	2,8	17,8	24,9	14,3	14,0	18,8	3,4	0,3	0,6	0,9	0,3	0,0	0,0	0,0	1,6	0,1	0,0	0,3	1,9	0,6	32122			
32123	52,8	24,6	28,6	10,9	15,8	14,1	1,3	0,4	4,4	21,9	24,2	13,2	16,9	15,2	1,9	0,2	0,6	1,9	0,0	0,0	0,4	0,4	0,0	0,8	0,0	0,0	0,2	1,7	0,4	32123		
32131	50,0	24,8	39,0	9,1	5,5	17,4	0,9	0,7	2,6	19,1	34,4	12,1	6,0	20,2	2,5	1,0	1,2	1,0	0,4	0,1	0,0	0,0	1,2	0,0	0,0	0,1	0,3	0,4	32131			
32141	49,3	28,4	39,9	7,7	7,6	12,2	1,3	0,8	2,0	24,2	35,4	11,4	8,0	14,7	2,0	0,0	1,0	0,9	1,4	0,0	0,0	0,2	0,0	0,2	0,0	0,0	0,2	0,2	0,3	32141		
32142	52,7	30,5	37,6	6,0	7,9	11,8	2,3	0,4	3,5	24,7	38,2	7,8	7,5	12,8	3,4	0,4	1,7	1,0	0,0	0,0	0,2	0,2	0,0	0,8	0,0	0,0	0,4	0,8	32142			
32151	53,1	25,3	34,6	8,2	6,1	18,8	3,6	0,7	2,7	21,5	28,7	11,8	6,0	22,2	3,4	1,7	1,7	1,5	0,5	0,2	0,0	0,0	0,3	0,2	0,0	0,0	0,2	0,2	32151			
32181		32,1	40,3	6,3	4,9	12,5	1,4	1,1	1,4	25,8	32,6	12,8	4,3	19,0	2,5	0,6	0,7	0,4	0,3	0,1	0,0	0,0	0,6	0,1	0,0	0,0	0,0	0,3	32181			
32182		30,0	35,9	5,7	4,1	18,2	1,8	1,2	2,9	25,3	29,6	10,0	3,8	23,6	2,7	0,7	1,2	0,9	0,5	0,0	0,6	0,0	0,5	0,0	0,1	0,0	0,2	0,4	32182			
32183		24,0	39,9	5,9	4,3	19,8	1,9	1,7	2,6	20,3	32,2	8,9	4,7	25,3	2,6	1,1	0,4	0,7	0,3	0,0	0,0	0,1	1,3	0,0	0,0	0,3	0,7	1,0	32183			
32184		21,5	44,2	7,3	5,3	16,3	1,0	1,5	2,9	16,7	39,4	10,0	5,7	21,6	2,0	0,5	1,2	0,3	0,7	0,0	0,3	0,0	0,5	0,0	0,0	0,2	0,3	0,3	32184			
32185		27,4	37,7	6,9																												

WBZ	Wahlberechtigte	Wähler	ERSTSTIMMEN											ZWEITSTIMMEN																	WBZ								
			Gültige Stimmen	CDU	SPD	FDP	AFD	GRÜNE	DIE LINKE	BIBS	Sonst.	Gültige Stimmen	CDU	SPD	FDP	AFD	GRÜNE	DIE LINKE	Die PARTEI	Tierschutzpartei	FREIE WÄHLER	PIRATEN	NPD	V-Partei3	ÖDP	MLPD	DKP	dieBasis	du.	LKR		Die Humanisten	Team Todenhöfer	Voit					
21185		774	771	213	343	28	35	89	25	12	26	772	186	328	44	35	106	24	8	19	11	3	0	2	2	0	1	2	0	0	0	0	0	0	0	0	1	1	21185
21186		831	828	225	308	46	40	161	25	10	13	829	188	248	75	37	205	19	10	13	7	8	0	2	1	2	0	3	0	0	0	0	0	3	3	5	21186		
21201	725	340	334	71	118	34	20	71	8	3	9	336	52	88	49	22	102	10	4	1	2	0	0	0	0	0	3	0	0	0	0	0	0	1	2	21201			
21211	1302	573	565	107	243	47	49	64	21	9	25	564	90	227	53	45	80	19	7	13	5	4	1	1	0	0	9	1	0	1	2	5	2	5	21211				
21212	1379	696	687	165	253	55	46	113	26	6	23	683	126	221	73	41	152	24	2	9	4	6	1	5	1	0	10	1	1	0	4	2	2	2	21212				
21221	927	447	435	86	160	34	46	59	30	3	17	439	63	148	46	40	72	30	8	10	2	5	1	1	0	0	8	0	0	0	0	2	3	3	21221				
21222	947	489	487	120	168	26	31	98	17	9	18	485	96	132	48	32	122	17	4	7	4	1	0	2	0	0	5	0	0	1	10	4	4	4	21222				
21231	1179	565	558	136	228	37	38	81	15	1	22	557	122	200	51	40	90	15	9	8	6	2	0	2	0	0	9	0	0	0	0	1	2	2	21231				
21232	998	553	541	115	234	34	43	84	11	2	18	546	96	195	46	49	107	20	2	9	3	5	0	0	3	1	0	4	0	0	0	0	2	4	4	21232			
21241	961	425	422	141	149	34	27	61	5	1	4	420	110	135	53	32	73	7	1	2	0	3	0	0	1	0	0	2	0	0	0	0	0	0	1	21241			
21242	1018	518	515	145	181	46	32	76	12	3	20	514	120	141	74	30	113	9	4	3	4	2	0	1	0	0	6	0	1	1	4	1	4	1	21242				
21243	1115	536	532	184	201	35	13	83	9	0	7	534	156	170	55	17	109	14	1	3	0	1	2	2	0	0	4	0	0	0	0	0	0	0	0	21243			
21281		1034	1029	283	359	79	35	199	33	12	29	1034	222	295	114	39	255	39	15	16	8	3	1	1	2	0	1	9	3	0	0	4	7	7	21281				
21282		839	836	188	358	48	29	150	35	7	21	834	156	314	63	31	184	34	12	9	5	2	1	0	0	0	11	0	0	2	0	0	10	10	21282				
21283		641	640	201	209	61	16	104	16	10	23	640	170	168	87	15	145	24	4	6	4	1	0	2	0	0	11	0	0	0	1	2	1	2	21283				
21284		793	790	289	261	56	19	133	8	9	15	789	217	214	112	21	185	15	7	6	2	2	0	0	1	0	4	0	0	0	0	0	3	3	21284				
22101	1563	651	645	161	276	47	67	49	27	3	15	632	132	239	47	74	69	28	6	4	7	6	1	2	0	0	3	0	0	1	12	1	12	1	22101				
22102	1003	400	393	87	150	27	76	26	12	2	13	385	76	142	26	72	24	10	2	6	6	7	0	0	0	0	5	0	0	0	7	2	7	2	22102				
22103	1101	361	348	67	150	20	59	29	15	0	8	347	57	124	25	62	36	17	2	5	3	5	0	1	0	0	1	0	0	0	9	0	9	0	22103				
22104	1119	471	459	116	202	27	55	38	10	1	10	449	96	179	39	55	51	10	1	2	1	3	0	0	0	0	5	0	0	0	3	4	3	4	22104				
22105	1098	556	549	153	230	30	71	44	11	2	8	541	130	216	36	67	59	15	2	5	2	0	0	0	0	0	3	0	1	0	0	0	5	5	22105				
22111	1017	350	344	95	128	21	55	28	11	0	6	334	83	120	26	53	25	12	0	3	0	4	2	0	1	0	0	3	0	0	0	1	1	1	1	22111			
22112	1202	438	428	99	184	24	57	36	14	1	13	431	85	168	35	57	36	21	6	5	0	4	0	0	1	0	0	5	0	0	0	2	6	6	22112				
22113	1219	527	513	130	201	23	91	33	13	3	19	506	108	176	28	95	46	19	2	8	4	2	0	1	2	0	7	0	2	0	2	4	4	4	22113				
22114	1166	490	481	129	170	39	76	41	7	0	19	477	124	161	33	74	43	10	6	7	11	0	0	0	1	0	4	0	0	0	2	1	2	1	22114				
22115	1081	479	465	84	178	31	85	38	29	1	19	461	83	165	36	88	32	27	4	6	5	4	1	1	0	0	8	0	0	0	1	0	1	0	22115				
22116	1043	447	436	77	183	33	66	47	11	4	15	439	62	172	33	70	43	26	5	8	4	4	1	0	0	0	7	0	0	1	1	2	2	2	22116				
22121	1136	346	341	75	116	27	74	22	14	1	12	338	62	106	33	75	29	13	2	0	1	0	0	2	1	0	1	3	0	0	2	7	1	7	1	22121			
22122	873	300	290	60	124	20	49	22	7	1	7	288	49	115	21	49	24	10	3	1	6	2	1	0	1	0	2	0	0	0	3	1	3	1	22122				
22123	972	343	336	73	121	20	71	34	7	2	8	330	62	111	24	74	34	8	2	5	0	1	1	0	0	0	4	0	0	0	4	0	4	0	22123				
22181		705	698	190	312	37	49	78	17	1	14	699	160	276	49	57	81	27	5	12	9	6	0	1	0	0	4	0	0	0	8	4	8	4	22181				
22182		655	650	137	316	36	43	55	30	9	24	651	118	302	43	42	55	34	12	9	5	5	0	1	1	0	4	0	1	0	15	4	15	4	22182				
22183		677	673	185	314	39	38	62	15	6	14	675	154	297	47	43	79	24	3	6	0	1	1	0	1	0	6	0	0	3	3	7	7	7	22183				
22184		727	724	174	304	44	59	77	33	10	23	723	154	289	56	62	92	25	6	10	6	3	0	1	0	0	4	1	0	2	8	4	8	4	22184				
22201	860	473	468	120	200	38	38	43	11	1	17	466	103	179	54	34	55	12	2	4	6	0	1	1	0	0	0	12	0	0	0	0	3	3	3	22201			
22202	884	501	492	124	186	59	43	50	8	3	19	486	101	167	71	47	63	10	3	4	1	1	0	0	0	0	11	0	0	0	6	1	6	1	22202				
22211	170	104	102	45	26	6	6	12	0	2	5	102	40	29	10	5	13	0	1	2	0	0	1	0	0	0	1	0	0	0	0	0	0	0	0	22211			
22221	893	431	426	128	161	34	32	49	10	2	10	426	108	138	56	33	62	10	7	0	4	0	2	0	0	0	2	0	0	0	0	4	4	4	4	22221			
22231	1223	561	553	137	234	44	61	47	14	2	14	551	122	187	60	62	64	18	6	10	6	1	3	0	1	0	3	1	1	1	1	1	4	4	22231				
22232	1215	575	570	168	216	39	68	53	10	4	12	565	144	184	63	60	71	20	1	4	0	2	1	0	1	0	8	0	0	1	3	2	2	2	22232				
22233	929	460	456	128	197	25	33	44	10	2	17	451	117	174	30	34	55	13	6	7	6	2	0	1	0	0	1	0	0	0	3	2	3	2	22233				
22234	1066	533	526	140	194	38	56	71	9	9	9	523	118	167	53	57	94	10	5	4	4	2	0	0	0	0	2	0	0	0	7	0	7	0	22234				
22241	1104	520	512	136	197	37	59	47	18	6	12	510	116	186	46	51	55	13	7	8	1	4	0	1	0	0	1	4	0	1	2	12	2	12	2	22241			
22242	1140	527	518	105	218	37	64	48	28	2	16	520	83	204	51	64	57	28	4	13	4	1	1	1	0	0	5	0	0	1	1	2	1	2	22242				
22281		729	726	250	260	45	39	90	9	14	19	728	217	242	58	43	111	19	6	5	8	1	1	1	0	0	11	0	0	0	1	4	4	4	22281				
22282		692	689	216	268	36	35	95	21	6	12	689	186	249	54	36	113	27	4	4	4	3	0	2	1	0	3	0	0	0	0	0	3	3	3	22282			
22283		587	581	239	181	32	20	82	13	6																													

WBZ	Wahlberechtigte	Wähler	ERSTSTIMMEN											ZWEITSTIMMEN																		WBZ									
			Gültige Stimmen	CDU	SPD	FDP	AFD	GRÜNE	DIE LINKE	BIBS	Sonst.	Gültige Stimmen	CDU	SPD	FDP	AFD	GRÜNE	DIE LINKE	Die PARTEI	Tierschutzpartei	FREIE WÄHLER	PIRATEN	NPD	V-Partei3	ÖDP	MLPD	DKP	dieBasis	du.	LKR	Die Humanisten		Team Todenhöfer	Voit							
31012	1260	553	548	88	203	36	28	135	38	2	18	541	66	151	46	28	164	35	16	6	4	5	2	0	3	0	0	0	0	4	0	0	0	4	0	0	1	1	2	6	31012
31013	1061	446	441	51	154	33	37	120	33	2	11	441	40	125	34	37	131	35	5	9	2	7	0	0	0	1	1	4	0	1	1	1	1	1	1	1	2	6	31013		
31014	1076	401	396	47	136	29	32	115	26	3	8	396	36	111	39	30	122	26	7	5	4	5	1	0	0	0	0	1	0	0	0	1	0	0	2	2	5	31014			
31015	1239	501	500	62	164	35	20	160	39	1	19	497	52	126	49	24	156	47	8	9	1	6	0	2	0	0	0	0	7	0	0	1	4	5	4	5	31015				
31016	1210	444	433	56	177	33	24	81	43	6	13	432	48	146	40	23	90	43	8	8	2	1	2	3	0	0	0	3	1	0	0	0	7	7	7	31016					
31021	1348	584	573	109	237	44	45	99	24	1	14	570	89	197	60	46	116	25	7	7	1	2	1	0	0	0	0	4	0	1	0	7	7	7	31021						
31022	1300	532	523	109	192	30	52	101	24	1	14	520	92	156	48	51	115	30	0	4	4	5	1	2	0	0	0	6	0	0	0	4	2	2	31022						
31031	1092	358	354	70	110	29	25	82	22	3	13	357	60	84	37	25	95	27	4	6	4	5	0	0	0	0	0	3	1	0	1	3	2	2	31031						
31032	1209	473	468	70	167	24	26	111	40	8	22	465	62	141	29	27	117	40	10	6	5	5	0	2	1	0	0	9	0	0	0	9	2	2	31032						
31033	1018	409	406	57	142	33	28	104	25	7	10	403	39	111	49	31	112	32	10	1	2	1	0	1	0	0	0	4	1	0	1	1	7	7	31033						
31034	1070	372	361	44	128	22	37	83	29	1	17	361	37	101	28	37	87	38	6	3	2	0	0	1	0	0	1	9	0	0	0	5	6	6	31034						
31041	1122	490	485	64	170	44	21	123	39	2	22	485	50	128	56	20	135	54	8	5	6	5	1	1	1	0	7	0	0	0	5	3	3	31041							
31042	1135	550	543	58	190	38	42	136	51	11	17	542	47	159	46	40	145	60	11	4	6	1	0	1	1	0	0	7	2	0	2	5	5	5	31042						
31043	1457	552	543	68	166	48	37	140	57	4	23	545	52	119	71	38	156	64	5	9	5	3	0	3	0	0	0	10	0	0	0	4	6	6	31043						
31044	1101	461	455	51	140	34	37	109	37	4	27	456	44	116	35	51	124	42	11	6	4	4	0	1	2	0	1	7	0	0	2	5	1	1	31044						
31045	942	358	354	39	110	26	20	105	36	4	14	356	32	91	33	22	87	46	14	4	3	9	1	2	0	0	1	4	0	0	1	2	4	4	31045						
31051	713	371	368	91	166	13	18	59	10	1	10	367	80	146	20	19	76	9	3	5	1	1	0	0	0	0	0	1	0	0	1	3	2	2	31051						
31052	717	357	352	73	127	28	51	44	11	4	14	350	70	108	37	51	45	8	5	6	1	5	1	1	0	0	0	5	1	0	1	3	2	2	31052						
31081		670	666	93	182	63	20	216	50	14	28	668	64	161	72	22	228	61	12	9	5	4	0	4	1	2	0	3	1	1	4	1	13	13	31081						
31082		579	578	134	195	55	16	124	26	6	22	578	105	165	66	15	155	31	7	13	3	2	1	3	3	0	0	6	0	0	0	2	1	1	31082						
31083		803	800	138	242	62	28	264	31	11	24	802	110	212	87	29	280	43	11	5	6	4	0	2	1	0	1	4	1	0	0	1	5	5	31083						
31084		697	693	143	236	66	17	160	28	14	29	692	116	187	77	18	192	40	21	8	4	5	0	3	1	0	0	6	3	0	0	1	10	10	31084						
31085		779	776	107	241	53	17	277	47	10	24	779	85	199	76	17	283	64	18	10	6	1	2	2	0	0	0	4	1	1	2	0	8	8	31085						
31086		698	694	125	281	35	29	166	27	6	25	695	104	231	57	27	190	35	11	5	8	5	1	5	0	0	0	11	1	0	0	1	3	3	31086						
31087		738	735	171	216	43	12	224	33	9	27	735	136	169	69	17	239	45	13	7	6	11	0	3	0	0	2	2	0	0	0	2	14	14	31087						
31088		637	632	88	225	36	13	206	40	9	15	636	68	185	48	15	230	45	12	11	3	6	0	2	0	0	6	0	0	0	2	3	3	31088							
31089		776	773	126	214	52	36	239	73	2	31	775	96	179	80	38	221	81	23	17	5	5	1	1	2	0	0	12	1	0	0	1	12	12	31089						
31090		571	569	98	183	43	17	164	31	9	24	570	70	134	70	17	187	40	11	9	2	2	1	0	2	0	0	7	1	0	2	0	15	15	31090						
31091		652	650	142	211	41	28	160	38	11	19	650	123	174	57	24	186	36	13	13	5	2	0	1	1	0	1	4	0	0	0	1	9	9	31091						
32101	845	423	417	156	155	26	16	57	2	0	5	413	127	137	44	14	73	6	4	2	0	0	0	0	0	0	0	3	0	0	0	1	2	2	32101						
32102	986	467	464	155	176	29	13	71	12	0	8	461	134	151	45	13	92	16	0	1	0	0	1	0	1	0	0	3	0	0	0	0	4	4	32102						
32103	1260	608	603	204	204	39	31	98	11	5	11	599	177	152	73	25	132	22	6	2	0	0	0	0	0	0	0	8	0	0	1	0	1	0	1	32103					
32111	1153	515	501	101	209	33	23	97	18	2	18	502	83	191	47	17	110	20	4	9	5	3	1	2	0	0	0	7	0	0	0	0	3	3	32111						
32112	1256	497	490	95	207	38	33	88	17	1	11	489	78	172	44	34	114	19	0	9	4	2	0	1	0	0	0	6	0	0	1	4	1	1	32112						
32113	1043	482	478	119	184	34	31	70	25	0	15	481	100	171	50	32	73	17	7	9	4	2	0	2	0	0	1	6	1	1	1	3	1	3	32113						
32114	1058	449	441	95	166	28	31	83	22	3	13	440	91	132	35	32	108	24	2	5	2	1	1	1	0	0	0	4	0	0	0	0	2	2	32114						
32115	1006	501	495	116	177	30	35	107	13	4	13	493	99	153	45	35	125	13	5	8	2	1	0	1	3	0	0	3	0	0	0	0	0	0	0	32115					
32121	1143	545	543	145	177	52	45	80	13	5	26	539	116	157	69	43	100	15	7	4	6	3	0	1	1	0	0	9	1	0	0	4	3	3	32121						
32122	1324	684	679	172	198	71	91	114	13	1	19	670	119	167	96	94	126	23	2	4	6	2	0	0	0	0	0	11	1	0	2	13	4	4	32122						
32123	915	483	476	117	136	52	75	67	6	2	21	479	105	116	63	81	73	9	1	3	9	0	0	2	2	0	0	4	0	0	1	8	2	2	32123						
32131	1388	694	685	170	267	62	38	119	6	5	18	687	131	236	83	41	139	17	7	8	7	3	1	0	0	0	8	0	0	1	2	3	3	32131							
32141	1221	602	596	169	238	46	45	73	8	5	12	587	142	208	67	47	86	12	0	6	5	8	0	0	1	0	0	1	0	0	1	1	2	2	32141						
32142	926	488	482	147	181	29	38	57	11	2	17	477	118	182	37	36	61	16	2	8	5	0	0	1	1	0	0	4	0	0	0	2	4	4	32142						
32151	1113	591	586	148	203	48	36	110	21	4	16	586	126	168	69	35	130	20	10	10	9	3	1	0	0	0	2	1	0	0	1	1	1	3	32151						
32181		723	719	231	290	45	35	90	10	8	10	721	186	235	92	31	137	18	4	5	3	2	1	0	0	0	0	4	1	0	0	0	2	2	32181						
32182		825	822	247	295	47	34	150	15	10	24	823	208	244	82	31	194	22	6	10	7	4	0	5	0	0	4	0	1	0	2	3	3	32182							
32183		698	697	167	278	41																																			



Stand: Februar 2021



Karte: © Stadt Braunschweig | Abteilung Geoinformation, 2021
www.braunschweig.de/geodaten | RE100.07-0321_varA

11 Gemeindewahlbereich
111 Stadtbezirk

Gemeindewahlbereich - Stadtbezirke

11 Nordost

- 111 Hondelage-Volkmarode
- 112 Wabe-Schunter-Beberbach

12 Östlicher Ring

- 120 Östliches Ringgebiet

13 Innenstadt/Südlicher Ring

- 130 Mitte

Gemeindewahlbereich - Stadtbezirke

21 Südost

- 211 Braunschweig-Süd
- 212 Südstadt-Rautheim-Mascherode

22 Südwest

- 221 Weststadt
- 222 Südwest

Gemeindewahlbereich - Stadtbezirke

31 Westlicher Ring

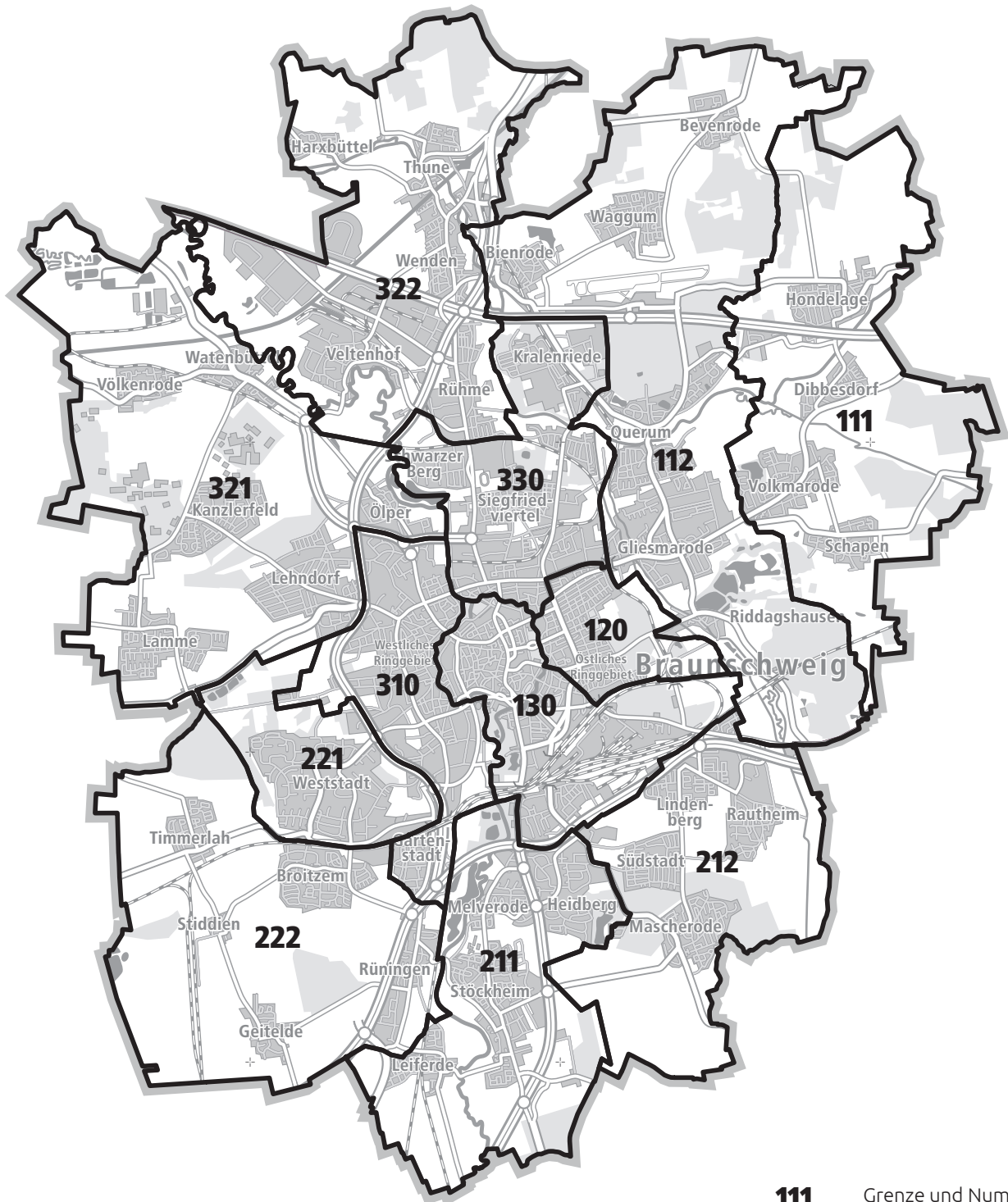
- 310 Westliches Ringgebiet

32 Nordwest

- 321 Lehdorf-Watenbüttel
- 322 Nördliche Schunter-/Okeraue

33 Nördlicher Ring

- 330 Nordstadt-Schunteraue



Stand: März 2021

111 Grenze und Nummer des Stadtbezirks (gültig ab 01.11.2021)

Stadtbezirke

111	Hondelage - Volkmarode	221	Weststadt
112	Wabe - Schunter - Beberbach	222	Südwest
120	Östliches Ringgebiet	310	Westliches Ringgebiet
130	Mitte	321	Lehndorf - Watenbüttel
211	Braunschweig-Süd	322	Nördliche Schunter-/Okeraue
212	Südstadt - Rautheim - Mascherode	330	Nordstadt - Schunteraue

Wahlbezirkseinteilung in den Stadtbezirken

Stand: Mai 2021



Karte: © Stadt Braunschweig | Abteilung Geoinformation, 2021
www.braunschweig.de/geodaten | RE85-09-0521

211- Grenze und Nummer des Stadtbezirks
211-01 Grenze und Nummer des Wahlbezirks

Landtagswahlkreis	Gemeindefwahlbereich	Stadtbezirk	Allgemeine Wahlbezirke	Briefwahlbezirke	
1	11	111	Hondelage-Volkmarode	01-03, 11, 21-22, 31	11181-11184
1	11	112	Wabe-Schunter-Beberbach	01, 11-12, 21, 31-32, 41-43, 51-54, 61	11281-11287
1	12	120	Östliches Ringgebiet	01-06, 11-12, 21-22, 31-37	12081-12091
1	13	130	Mitte	01-04, 11-15, 21-25, 31-32, 41, 51-52	13081-13089
2	21	211	Braunschweig-Süd	01-04, 11, 21-26, 31-33	21181-21186
2	21	212	Südstadt-Rautheim-Mascherode	01, 11-12, 21-22, 31-31, 41-43	21281-21284
2	22	221	Weststadt	01-05, 11-16, 21-23	22181-22184
2	22	222	Südwest	01-02, 11, 21, 31-34, 41-42	22281-22284
3	31	310	Westliches Ringgebiet	01-04, 11-16, 21-22, 31-34, 41-45, 51-52	31081-31091
3	32	321	Lehndorf-Watenbüttel	01-03, 11-15, 21-23, 31, 41-42, 51	32181-32187
3	32	322	Nördliche Schunter-/Okeraue	01-02, 11-12, 21, 31, 41-43	32281-32284
3	33	330	Nordstadt-Schunteraue	01-04, 11-16, 21-29, 31-32, 41-42	33081-33090