

# Stadt Braunschweig

**Wahl der Oberbürgermeisterin / des Oberbürgermeisters  
am 12. September 2021**

**OB-Wahl**


**G R A W A**

## **GRAfikorientierte WAhlanalyse**

Datenbasis: Amtliche Endergebnisse

**auf räumlicher Ebene von**

- 3 Landtagswahlkreisen
- 8 Gemeindewahlbereichen
- 12 Stadtbezirken
- 256 Wahlbezirken
- 28 Analysebezirken
- 60 Ortsteilen



**Hinweis:**

Die folgenden Grafiken sind für eine einfache und schnelle Erfassung der Wahlergebnisse konzipiert worden. Die übersichtliche Vergleichbarkeit von Bezirkseinheiten steht im Vordergrund.

Stadt Braunschweig

Wahl der Oberbürgermeisterin /  
des Oberbürgermeisters  
am 12. September 2021

GRAWA -  
Grafikorientierte Wahlanalyse  
auf Basis des  
amtlichen Endergebnisses

Impressum:

Stadt Braunschweig  
Referat Stadtentwicklung und Statistik, 2021

Fachliche Leitung:

H. Klein

Konzeption / Bearbeitung:

H. Philipp  
Arbeitsgruppe Statistik und Stadtforschung  
Reichsstraße 3, 38100 Braunschweig  
Tel.: 0531/470-4107  
Fax: 0531/470-4141  
Email: [statistik@braunschweig.de](mailto:statistik@braunschweig.de)  
Internet: [www.braunschweig.de/stadtforschung](http://www.braunschweig.de/stadtforschung)

# Wahl der Oberbürgermeisterin / des Oberbürgermeisters am 12. September 2021

## Stadt Braunschweig

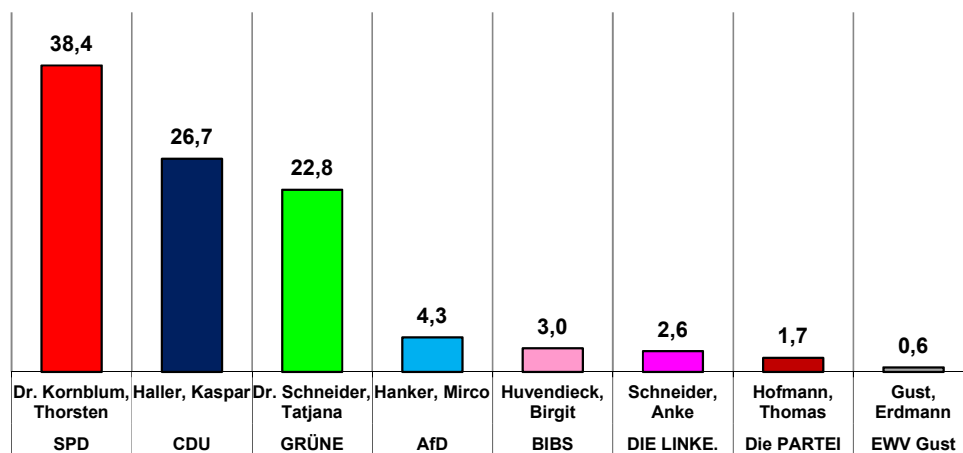
AMTL. ENDERGEBNIS aus **256** von 256 Wahlbezirken,  
darunter **81** von 81 Briefwahlbezirken.

A	Wahlberechtigte insg.	197.728	100,0 %
B	Wähler insg. / Wahlbeteiligung	109.532	55,4 %
	davon Urnenwähler	64.247	32,5 %
	Briefwähler	45.285	22,9 %

### STIMMEN:

		Stimmen	Anteil in vH	
C	ungültige Stimmen	721	(0,7 %)	
D	gültige Stimmen	108.811		
D1	Dr. Kornblum, Thorsten	SPD	41.734	38,4
D2	Haller, Kaspar	CDU	29.011	26,7
D3	Dr. Schneider, Tatjana	GRÜNE	24.802	22,8
D4	Hanker, Mirco	AfD	4.704	4,3
D5	Huvendieck, Birgit	BIBS	3.215	3,0
D6	Schneider, Anke	DIE LINKE.	2.827	2,6
D7	Hofmann, Thomas	Die PARTEI	1.904	1,7
D8	Gust, Erdmann	EWV Gust	614	0,6
		<b>108.811</b>	<b>100</b>	

### Amtliches Endergebnis











#### Teilnehmer der Stichwahl am 26. September 2021:

Dr. Kornblum, Thorsten - SPD  
Haller, Kaspar - CDU

# OB-Wahl 2021 in Braunschweig





## Ergebnis nach Wahlkreisen

Wahlkreis 1 - BS-Nord		Prozent	Stimmen
Wahlberechtigte			68.011
Wähler		60,0	40.811
Ungültige Erststimmen		0,6	227
Gültige Erststimmen		99,4	40.584

Dr. Kornblum, Thorsten	SPD	36,0	14.605	 36,0
Haller, Kaspar	CDU	25,9	10.519	 25,9
Dr. Schneider, Tatjana	GRÜNE	27,2	11.041	 27,2
Hanker, Mirco	AfD	3,1	1.255	 3,1
Huvendieck, Birgit	BIBS	3,1	1.263	 3,1
Schneider, Anke	DIE LINKE.	2,6	1.053	 2,6
Hofmann, Thomas	Die PARTEI	1,6	643	 1,6
Gust, Erdmann	EWV Gust	0,5	205	 0,5









100,0

Wahlkreis 2 - BS-Süd		Prozent	Stimmen
Wahlberechtigte			54.347
Wähler		51,4	27.928
Ungültige Erststimmen		0,8	234
Gültige Erststimmen		99,2	27.694

Dr. Kornblum, Thorsten	SPD	42,9	11.892	 42,9
Haller, Kaspar	CDU	30,1	8.348	 30,1
Dr. Schneider, Tatjana	GRÜNE	14,3	3.966	 14,3
Hanker, Mirco	AfD	6,1	1.683	 6,1
Huvendieck, Birgit	BIBS	2,4	655	 2,4
Schneider, Anke	DIE LINKE.	2,0	541	 2,0
Hofmann, Thomas	Die PARTEI	1,6	445	 1,6
Gust, Erdmann	EWV Gust	0,6	164	 0,6









100,0

Wahlkreis 3 - BS-West		Prozent	Stimmen
Wahlberechtigte			75.370
Wähler		54,1	40.793
Ungültige Erststimmen		0,6	260
Gültige Erststimmen		99,4	40.533

Dr. Kornblum, Thorsten	SPD	37,6	15.237	 37,6
Haller, Kaspar	CDU	25,0	10.144	 25,0
Dr. Schneider, Tatjana	GRÜNE	24,2	9.795	 24,2
Hanker, Mirco	AfD	4,4	1.766	 4,4
Huvendieck, Birgit	BIBS	3,2	1.297	 3,2
Schneider, Anke	DIE LINKE.	3,0	1.233	 3,0
Hofmann, Thomas	Die PARTEI	2,0	816	 2,0
Gust, Erdmann	EWV Gust	0,6	245	 0,6

100,0

Stadt Braunschweig insg.		Prozent	Stimmen
Wahlberechtigte			197.728
Wähler		55,4	109.532
Ungültige Erststimmen		0,7	721
Gültige Erststimmen		99,3	108.811

Dr. Kornblum, Thorsten	SPD	38,4	41.734	 38,4
Haller, Kaspar	CDU	26,7	29.011	 26,7
Dr. Schneider, Tatjana	GRÜNE	22,8	24.802	 22,8
Hanker, Mirco	AfD	4,3	4.704	 4,3
Huvendieck, Birgit	BIBS	3,0	3.215	 3,0
Schneider, Anke	DIE LINKE.	2,6	2.827	 2,6
Hofmann, Thomas	Die PARTEI	1,7	1.904	 1,7
Gust, Erdmann	EWV Gust	0,6	614	 0,6

100,0

Braunschweig (256 Wahlbezirke)		STIMMEN OBW 2021			
		Anteil	+/-	Anzahl	+/-
Wahlberechtigte				197.728	-4.801
Wähler				109.532	+9.233
Wahlbeteiligung		55,4	+5,9		
ungültige Stimmen				721	+9
gültige Stimmen				108.811	+9.224
Dr. Kornblum, Thorsten	SPD	38,4	-8,0	41.734	-4.401
Haller, Kaspar	CDU	26,7	-7,7	29.011	-5.236
Dr. Schneider, Tatjana	GRÜNE	22,8	+14,8	24.802	+16.843
Hanker, Mirco	AfD	4,3	+4,3	4.704	+4.704
Huvendieck, Birgit	BIBS	3,0	-2,2	3.215	-1.956
Schneider, Anke	DIE LINKE.	2,6	-1,1	2.827	-841
Hofmann, Thomas	Die PARTEI	1,7	+1,7	1.904	+1.904
Gust, Erdmann	EWV Gust	0,6	+0,6	614	+614
(Sonstige)			-2,4		-2.407

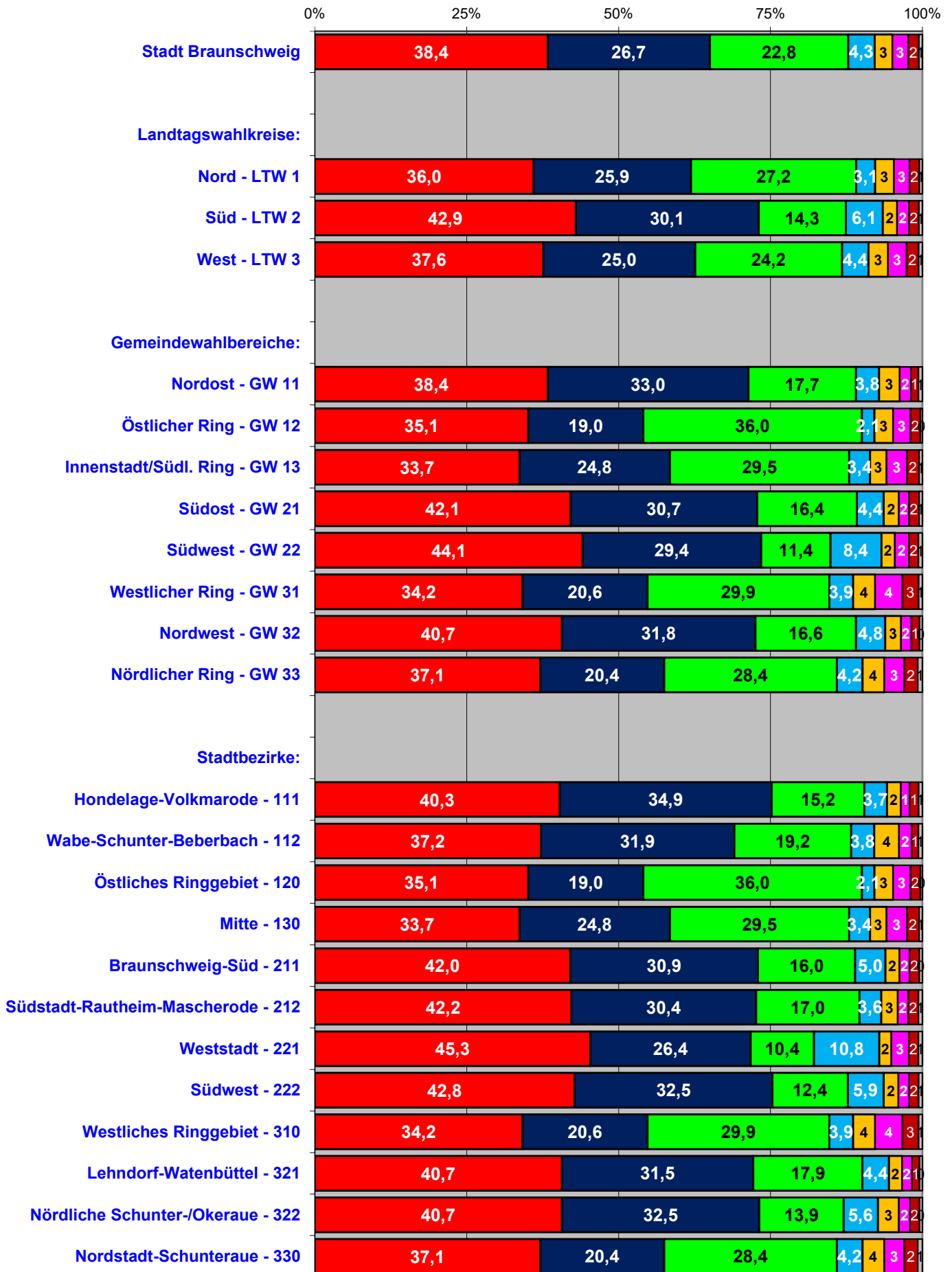
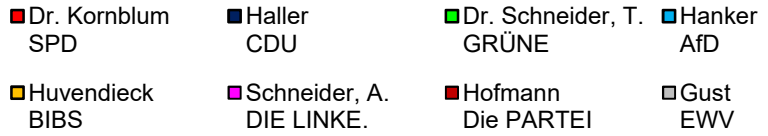
LTWK 1 - Nord (88 Wahlbezirke)		STIMMEN OBW 2021			
		Anteil	+/-	Anzahl	+/-
Wahlberechtigte				68.011	-1.449
Wähler				40.811	+3.039
Wahlbeteiligung		60,0	+5,6		
ungültige Stimmen				227	-22
gültige Stimmen				40.584	+3.061
Dr. Kornblum, Thorsten	SPD	36,0	-9,5	14.605	-2.473
Haller, Kaspar	CDU	25,9	-7,6	10.519	-2.063
Dr. Schneider, Tatjana	GRÜNE	27,2	+17,6	11.041	+7.445
Hanker, Mirco	AfD	3,1	+3,1	1.255	+1.255
Huvendieck, Birgit	BIBS	3,1	-2,6	1.263	-880
Schneider, Anke	DIE LINKE.	2,6	-0,7	1.053	-180
Hofmann, Thomas	Die PARTEI	1,6	+1,6	643	+643
Gust, Erdmann	EWV Gust	0,5	+0,5	205	+205
(Sonstige)			-2,4		-891

LTWK 2 - Süd (66 Wahlbezirke)		STIMMEN OBW 2021			
		Anteil	+/-	Anzahl	+/-
Wahlberechtigte				54.347	-1.716
Wähler				27.928	+2.375
Wahlbeteiligung		51,4	+5,8		
ungültige Stimmen				234	+54
gültige Stimmen				27.694	+2.321
Dr. Kornblum, Thorsten	SPD	42,9	-5,9	11.892	-501
Haller, Kaspar	CDU	30,1	-7,8	8.348	-1.276
Dr. Schneider, Tatjana	GRÜNE	14,3	+9,5	3.966	+2.743
Hanker, Mirco	AfD	6,1	+6,1	1.683	+1.683
Huvendieck, Birgit	BIBS	2,4	-1,0	655	-196
Schneider, Anke	DIE LINKE.	2,0	-1,4	541	-317
Hofmann, Thomas	Die PARTEI	1,6	+1,6	445	+445
Gust, Erdmann	EWV Gust	0,6	+0,6	164	+164
(Sonstige)			-1,7		-424

LTWK 3 - West (102 Wahlbezirke)		STIMMEN OBW 2021			
		Anteil	+/-	Anzahl	+/-
Wahlberechtigte				75.370	-1.636
Wähler				40.793	+3.819
Wahlbeteiligung		54,1	+6,1		
ungültige Stimmen				260	-23
gültige Stimmen				40.533	+3.842
Dr. Kornblum, Thorsten	SPD	37,6	-7,8	15.237	-1.427
Haller, Kaspar	CDU	25,0	-7,8	10.144	-1.897
Dr. Schneider, Tatjana	GRÜNE	24,2	+15,6	9.795	+6.655
Hanker, Mirco	AfD	4,4	+4,4	1.766	+1.766
Huvendieck, Birgit	BIBS	3,2	-2,7	1.297	-880
Schneider, Anke	DIE LINKE.	3,0	-1,3	1.233	-344
Hofmann, Thomas	Die PARTEI	2,0	+2,0	816	+816
Gust, Erdmann	EWV Gust	0,6	+0,6	245	+245
(Sonstige)			-3,0		-1.092

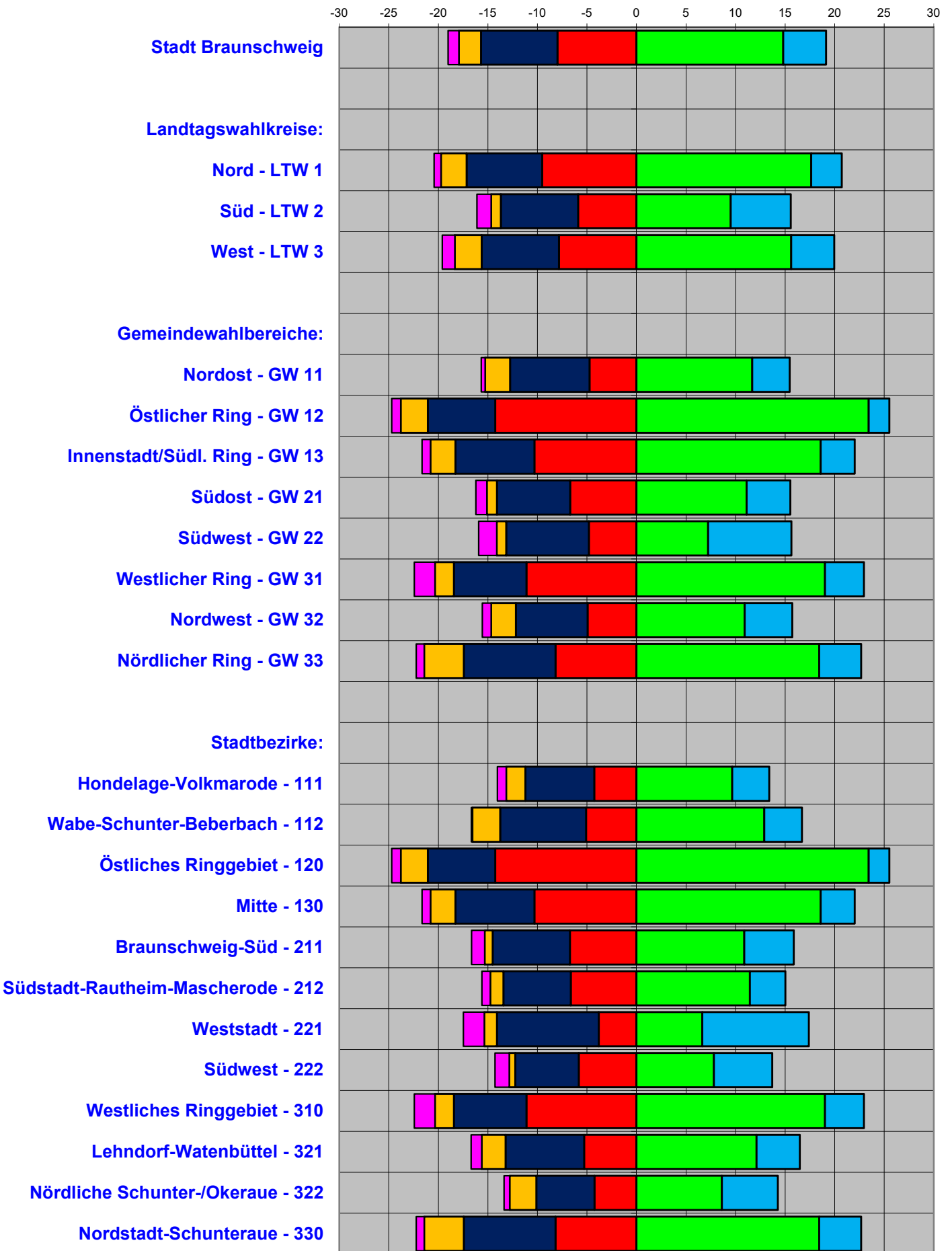
# OB-Wahl 2021

## - STIMMENANTEILE -

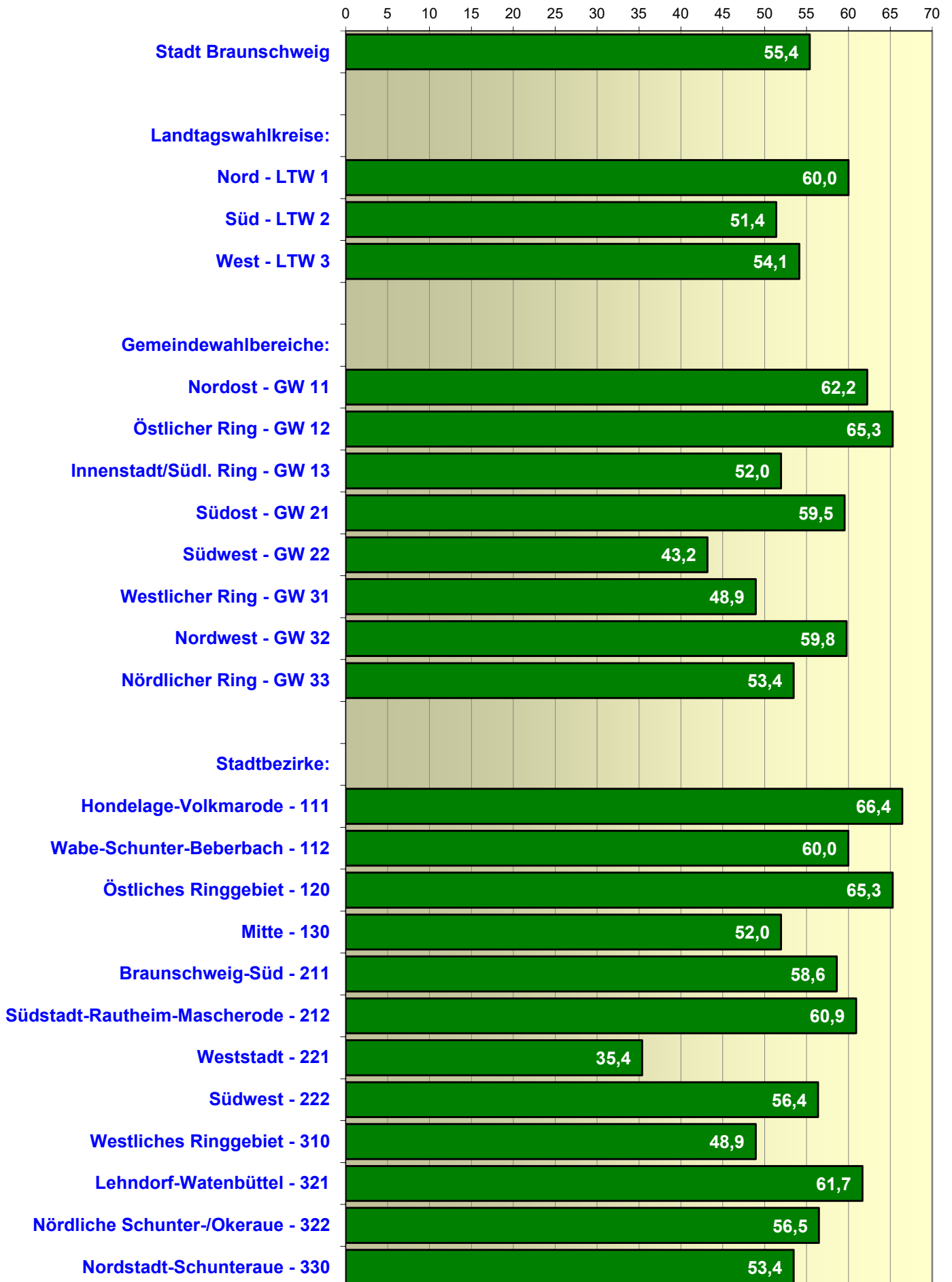


Stadt Braunschweig: OB-Wahl 2021  
**Gewinne und Verluste**  
 in Prozentpunkten zur OBW 2014

■ SPD   
 ■ CDU   
 ■ GRÜNE   
 ■ AfD   
 ■ BIBS   
 ■ DIE LINKE.



# OB-Wahl 2021: Wahlbeteiligung

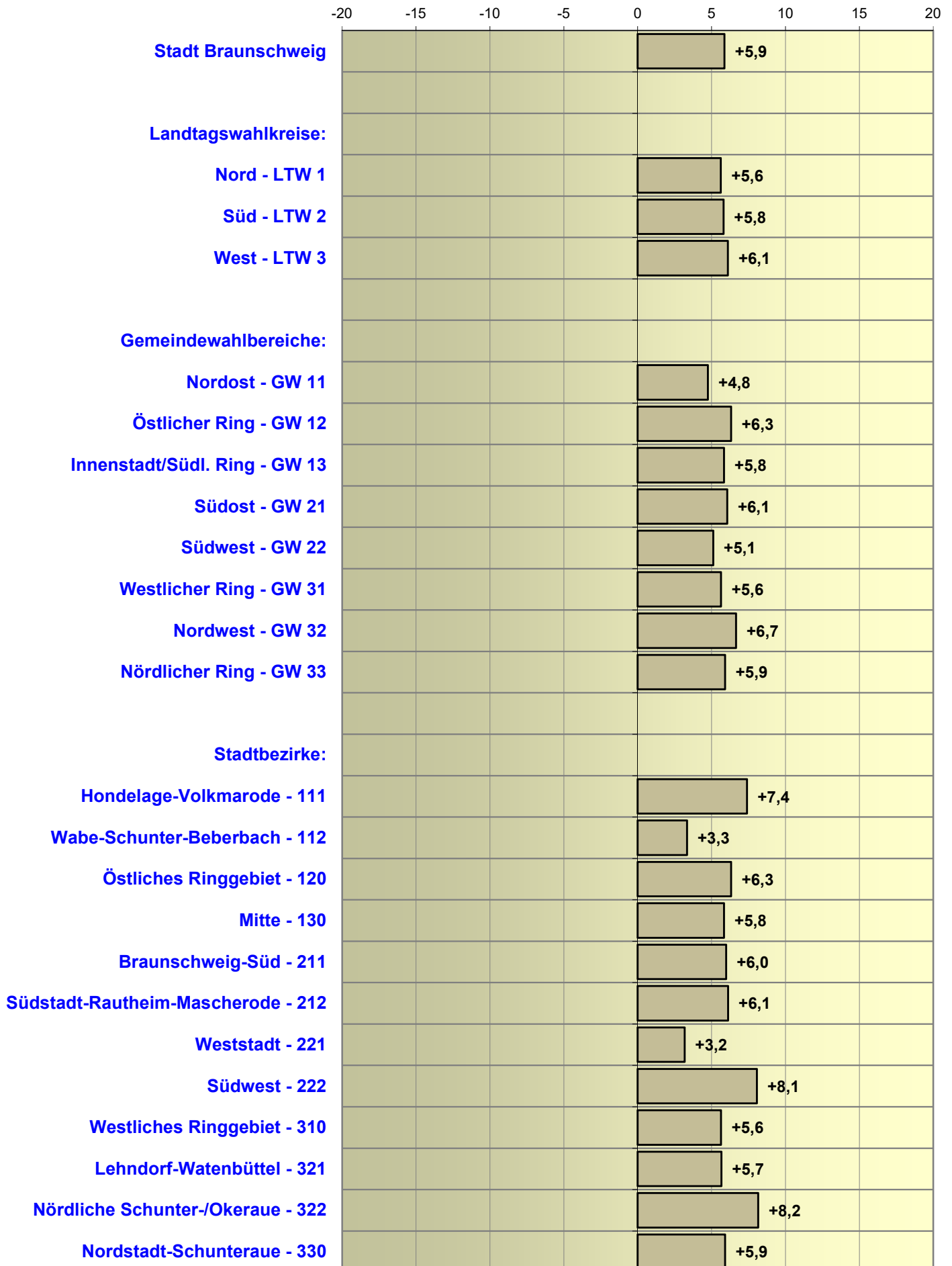




# OB-Wahl 2021:

## Veränderung der Wahlbeteiligung im Vgl. zur OB-Wahl 2014

Veränderung in Prozentpunkten



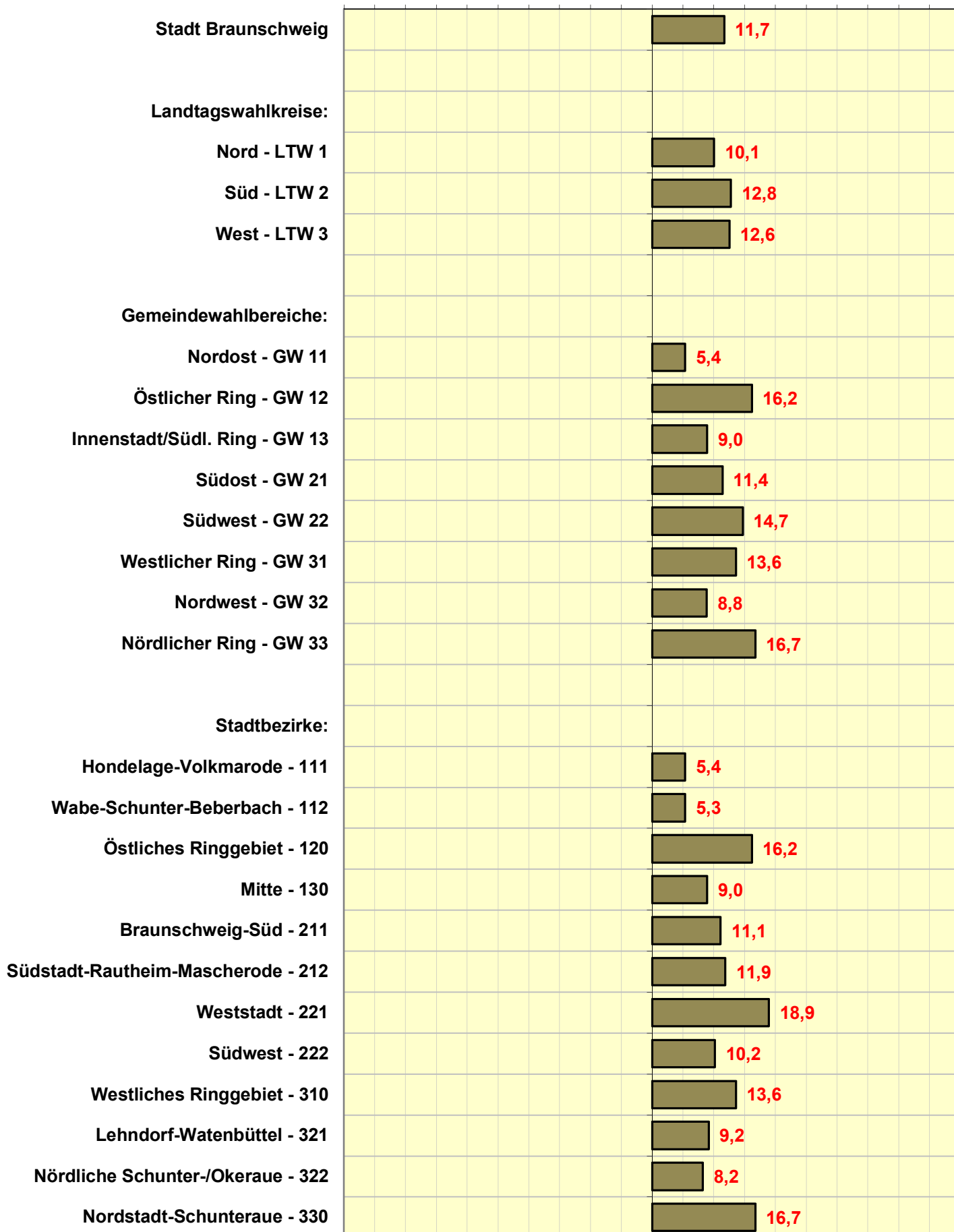
**- Stimmenanteile -**

OB-Wahl 12.09.2021	Wahl- beteiligung	Stimmenanteile in vH			
		Dr. Kornblum SPD	Haller CDU	Dr. Schneider, T. GRÜNE	Hanker AfD
Stadt Braunschweig:	55,4	38,4	26,7	22,8	4,3
<b>Landtagswahlkreise:</b>					
OB-Wahl 12.09.2021	Wahl- beteiligung	Dr. Kornblum SPD	Haller CDU	Dr. Schneider, T. GRÜNE	Hanker AfD
LTW 1 - Braunschweig-Nord	60,0	36,0	25,9	27,2	3,1
LTW 2 - Braunschweig-Süd	51,4	42,9	30,1	14,3	6,1
LTW 3 - Braunschweig-West	54,1	37,6	25,0	24,2	4,4
<b>Gemeindewahlbereiche:</b>					
OB-Wahl 12.09.2021	Wahl- beteiligung	Dr. Kornblum SPD	Haller CDU	Dr. Schneider, T. GRÜNE	Hanker AfD
GW 11 - Nordost	62,2	38,4	33,0	17,7	3,8
GW 12 - Östlicher Ring	65,3	35,1	19,0	36,0	2,1
GW 13 - Innenstadt/Südl. Ring	52,0	33,7	24,8	29,5	3,4
GW 21 - Südost	59,5	42,1	30,7	16,4	4,4
GW 22 - Südwest	43,2	44,1	29,4	11,4	8,4
GW 31 - Westlicher Ring	48,9	34,2	20,6	29,9	3,9
GW 32 - Nordwest	59,8	40,7	31,8	16,6	4,8
GW 33 - Nördlicher Ring	53,4	37,1	20,4	28,4	4,2
<b>Stadtbezirke:</b>					
OB-Wahl 12.09.2021	Wahl- beteiligung	Dr. Kornblum SPD	Haller CDU	Dr. Schneider, T. GRÜNE	Hanker AfD
111 Hondelage-Volkmarode	66,4	40,3	34,9	15,2	3,7
112 Wabe-Schunter-Beberbach	60,0	37,2	31,9	19,2	3,8
120 Östliches Ringgebiet	65,3	35,1	19,0	36,0	2,1
130 Mitte	52,0	33,7	24,8	29,5	3,4
211 Braunschweig-Süd	58,6	42,0	30,9	16,0	5,0
212 Südstadt-Rautheim-Mascherode	60,9	42,2	30,4	17,0	3,6
221 Weststadt	35,4	45,3	26,4	10,4	10,8
222 Südwest	56,4	42,8	32,5	12,4	5,9
310 Westliches Ringgebiet	48,9	34,2	20,6	29,9	3,9
321 Lehdorf-Watenbüttel	61,7	40,7	31,5	17,9	4,4
322 Nördliche Schunter-/Okeraue	56,5	40,7	32,5	13,9	5,6
330 Nordstadt-Schunteraue	53,4	37,1	20,4	28,4	4,2

**- Stimmenanteile -**

OB-Wahl 12.09.2021	Wahl- beteiligung	Stimmenanteile in vH (Fortsetzung)			
		Huvendieck BIBS	Schneider, A. DIE LINKE.	Hofmann Die PARTEI	Gust EWV
Stadt Braunschweig:	55,4	3,0	2,6	1,7	0,6
<b>Landtagswahlkreise:</b>					
LTW 1 - Braunschweig-Nord	60,0	3,1	2,6	1,6	0,5
LTW 2 - Braunschweig-Süd	51,4	2,4	2,0	1,6	0,6
LTW 3 - Braunschweig-West	54,1	3,2	3,0	2,0	0,6
<b>Gemeindewahlbereiche:</b>					
GW 11 - Nordost	62,2	3,4	1,8	1,2	0,6
GW 12 - Östlicher Ring	65,3	3,1	2,8	1,6	0,3
GW 13 - Innenstadt/Südl. Ring	52,0	2,7	3,3	2,0	0,5
GW 21 - Südost	59,5	2,5	1,7	1,6	0,6
GW 22 - Südwest	43,2	2,2	2,3	1,6	0,6
GW 31 - Westlicher Ring	48,9	3,6	4,5	2,7	0,6
GW 32 - Nordwest	59,8	2,6	1,7	1,3	0,5
GW 33 - Nördlicher Ring	53,4	3,6	3,3	2,2	0,7
<b>Stadtbezirke:</b>					
111 Hondelage-Volkmarode	66,4	2,3	1,5	1,5	0,6
112 Wabe-Schunter-Beberbach	60,0	4,1	2,1	1,1	0,7
120 Östliches Ringgebiet	65,3	3,1	2,8	1,6	0,3
130 Mitte	52,0	2,7	3,3	2,0	0,5
211 Braunschweig-Süd	58,6	2,3	1,7	1,6	0,5
212 Südstadt-Rautheim-Mascherode	60,9	2,7	1,7	1,7	0,6
221 Weststadt	35,4	2,0	2,8	1,6	0,7
222 Südwest	56,4	2,4	1,8	1,5	0,6
310 Westliches Ringgebiet	48,9	3,6	4,5	2,7	0,6
321 Lehdorf-Watenbüttel	61,7	2,2	1,6	1,2	0,5
322 Nördliche Schunter-/Okeraue	56,5	3,4	1,8	1,6	0,5
330 Nordstadt-Schunteraue	53,4	3,6	3,3	2,2	0,7

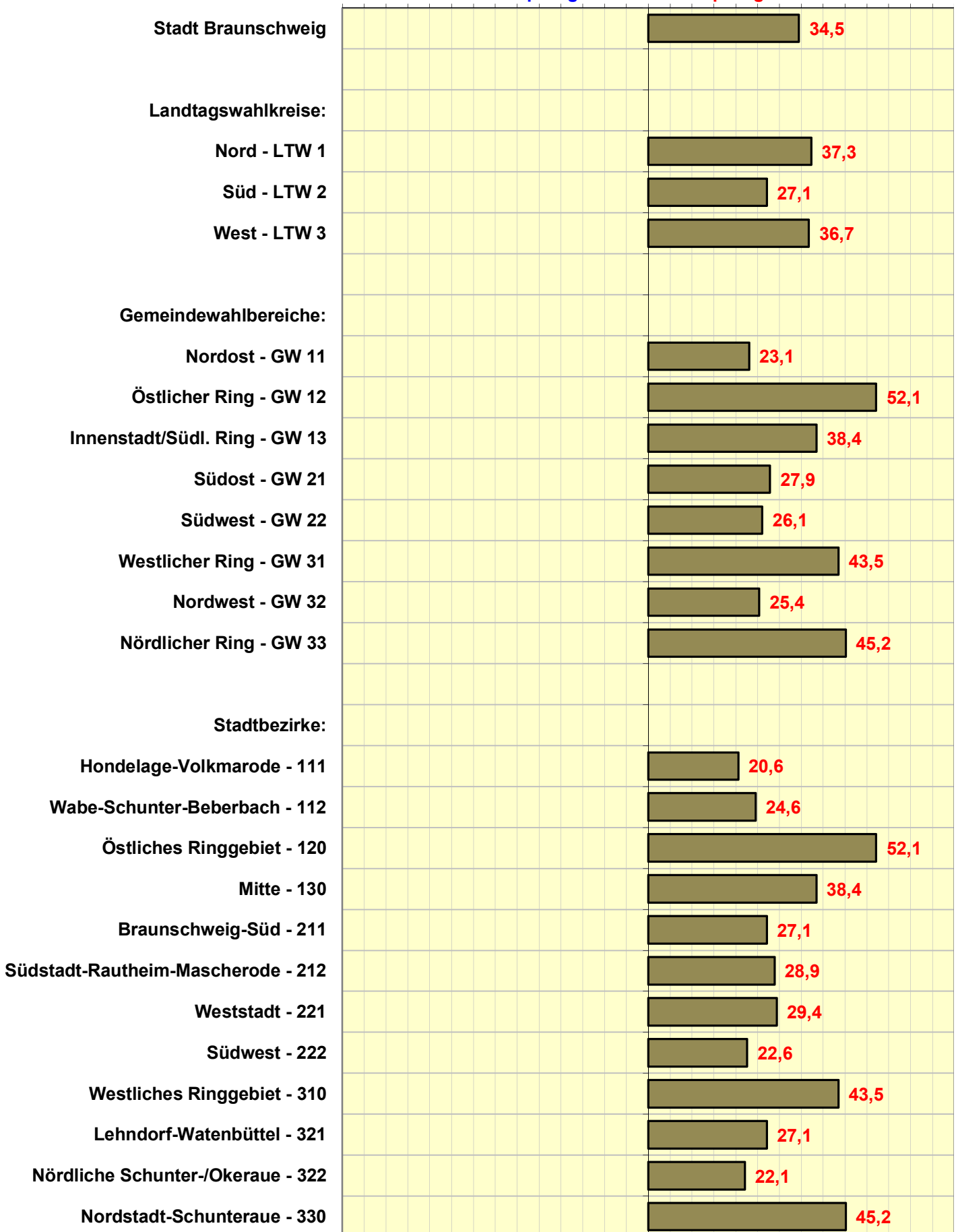
Vorsprung Haller (CDU) < > Vorsprung Dr. Kornblum (SPD)



Stadt Braunschweig OB-Wahl 2021  
**Vorsprung SPD/GRÜNE vor CDU**

Differenz in Prozentpunkten

Vorsprung CDU < > Vorsprung SPD+GRÜNE



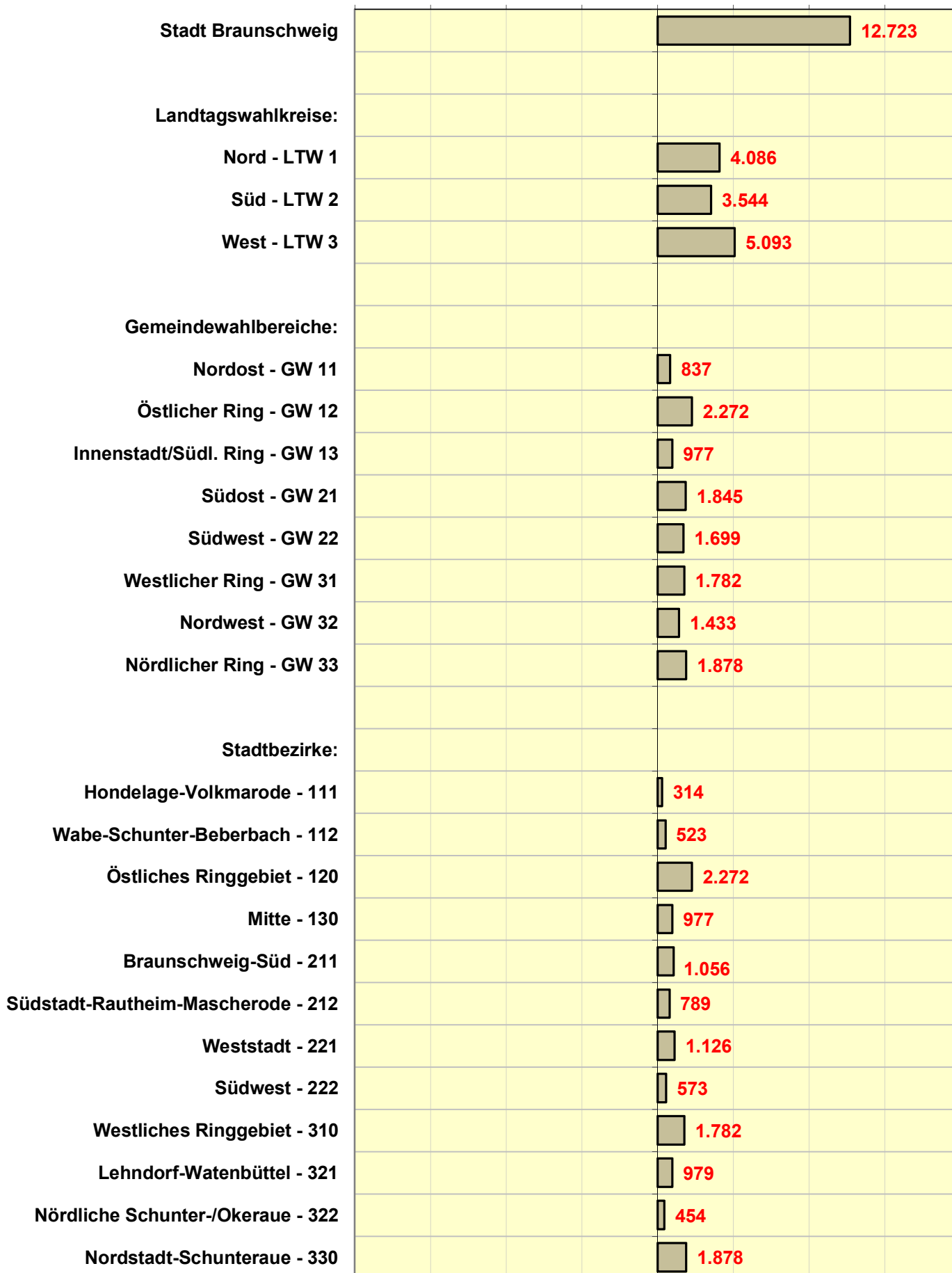
**- Absolute Stimmzahlen -**

OB-Wahl 12.09.2021	Wahlberechtigte	Wähler	Gültige Stimmen	Absolute Stimmzahlen			
				Dr. Kornblum SPD	Haller CDU	Dr. Schneider, T. GRÜNE	Hanker AfD
<b>Stadt Braunschweig:</b>	197 728	109 532	108 811	41 734	29 011	24 802	4 704
<b>Landtagswahlkreise:</b>							
OB-Wahl 12.09.2021	Wahlberechtigte	Wähler	Gültige Stimmen	Dr. Kornblum SPD	Haller CDU	Dr. Schneider, T. GRÜNE	Hanker AfD
LTW 1 - Braunschweig-Nord	68 011	40 811	40 584	14 605	10 519	11 041	1 255
LTW 2 - Braunschweig-Süd	54 347	27 928	27 694	11 892	8 348	3 966	1 683
LTW 3 - Braunschweig-West	75 370	40 793	40 533	15 237	10 144	9 795	1 766
<b>Gemeindewahlbereiche:</b>							
OB-Wahl 12.09.2021	Wahlberechtigte	Wähler	Gültige Stimmen	Dr. Kornblum SPD	Haller CDU	Dr. Schneider, T. GRÜNE	Hanker AfD
GW 11 - Nordost	25 252	15 715	15 624	5 993	5 156	2 769	591
GW 12 - Östlicher Ring	21 619	14 112	14 047	4 934	2 662	5 053	290
GW 13 - Innenstadt/Südl. Ring	21 140	10 984	10 913	3 678	2 701	3 219	374
GW 21 - Südost	27 300	16 254	16 140	6 798	4 953	2 650	713
GW 22 - Südwest	27 047	11 674	11 554	5 094	3 395	1 316	970
GW 31 - Westlicher Ring	26 974	13 199	13 107	4 480	2 698	3 921	515
GW 32 - Nordwest	27 262	16 298	16 208	6 593	5 160	2 685	777
GW 33 - Nördlicher Ring	21 134	11 296	11 218	4 164	2 286	3 189	474
<b>Stadtbezirke:</b>							
OB-Wahl 12.09.2021	Wahlberechtigte	Wähler	Gültige Stimmen	Dr. Kornblum SPD	Haller CDU	Dr. Schneider, T. GRÜNE	Hanker AfD
111 Hondelage-Volkmarode	8 833	5 867	5 839	2 353	2 039	888	218
112 Wabe-Schunter-Beberbach	16 419	9 848	9 785	3 640	3 117	1 881	373
120 Östliches Ringgebiet	21 619	14 112	14 047	4 934	2 662	5 053	290
130 Mitte	21 140	10 984	10 913	3 678	2 701	3 219	374
211 Braunschweig-Süd	16 323	9 568	9 493	3 990	2 934	1 519	474
212 Südstadt-Rautheim-Mascherode	10 977	6 686	6 647	2 808	2 019	1 131	239
221 Weststadt	17 009	6 016	5 944	2 695	1 569	620	639
222 Südwest	10 038	5 658	5 610	2 399	1 826	696	331
310 Westliches Ringgebiet	26 974	13 199	13 107	4 480	2 698	3 921	515
321 Lehdorf-Watenbüttel	17 398	10 728	10 669	4 340	3 361	1 915	465
322 Nördliche Schunter-/Okeraue	9 864	5 570	5 539	2 253	1 799	770	312
330 Nordstadt-Schunteraue	21 134	11 296	11 218	4 164	2 286	3 189	474

## - Absolute Stimmzahlen -

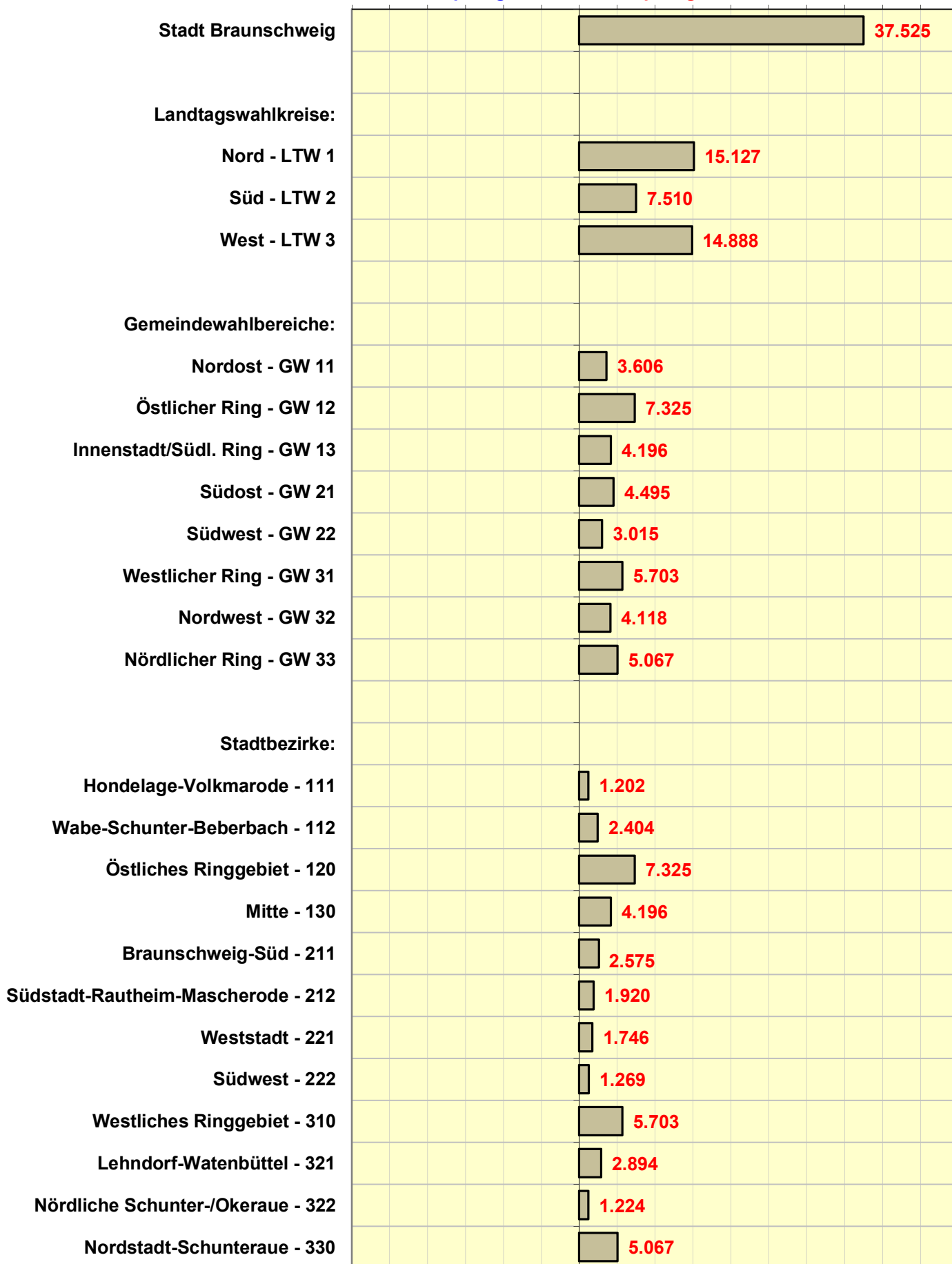
OB-Wahl 12.09.2021	Wahlberechtigte	Wähler	Absolute Stimmzahlen (Fortsetzung)			
			Huvendieck	Schneider, A.	Hofmann	Gust
			BIBS	DIE LINKE.	Die PARTEI	EWV Gust
<b>Stadt Braunschweig:</b>	197 728	109 532	3 215	2 827	1 904	614
<b>Landtagswahlkreise:</b>						
OB-Wahl 12.09.2021	Wahlberechtigte	Wähler	Huvendieck	Schneider, A.	Hofmann	Gust
Landtagswahlkreise:			BIBS	DIE LINKE.	Die PARTEI	EWV Gust
LTW 1 - Braunschweig-Nord	68 011	40 811	1 263	1 053	643	205
LTW 2 - Braunschweig-Süd	54 347	27 928	655	541	445	164
LTW 3 - Braunschweig-West	75 370	40 793	1 297	1 233	816	245
<b>Gemeindewahlbereiche:</b>						
OB-Wahl 12.09.2021	Wahlberechtigte	Wähler	Huvendieck	Schneider, A.	Hofmann	Gust
Gemeindewahlbereiche:			BIBS	DIE LINKE.	Die PARTEI	EWV Gust
GW 11 - Nordost	25 252	15 715	532	288	195	100
GW 12 - Östlicher Ring	21 619	14 112	432	400	229	47
GW 13 - Innenstadt/Südl. Ring	21 140	10 984	299	365	219	58
GW 21 - Südost	27 300	16 254	400	272	264	90
GW 22 - Südwest	27 047	11 674	255	269	181	74
GW 31 - Westlicher Ring	26 974	13 199	474	587	350	82
GW 32 - Nordwest	27 262	16 298	422	276	216	79
GW 33 - Nördlicher Ring	21 134	11 296	401	370	250	84
<b>Stadtbezirke:</b>						
OB-Wahl 12.09.2021	Wahlberechtigte	Wähler	Huvendieck	Schneider, A.	Hofmann	Gust
Stadtbezirke:			BIBS	DIE LINKE.	Die PARTEI	EWV Gust
111 Hondelage-Volkmarode	8 833	5 867	133	85	87	36
112 Wabe-Schunter-Beberbach	16 419	9 848	399	203	108	64
120 Östliches Ringgebiet	21 619	14 112	432	400	229	47
130 Mitte	21 140	10 984	299	365	219	58
211 Braunschweig-Süd	16 323	9 568	219	157	153	47
212 Südstadt-Rauthem-Mascherode	10 977	6 686	181	115	111	43
221 Weststadt	17 009	6 016	118	169	95	39
222 Südwest	10 038	5 658	137	100	86	35
310 Westliches Ringgebiet	26 974	13 199	474	587	350	82
321 Lehdorf-Watenbüttel	17 398	10 728	231	175	130	52
322 Nördliche Schunter-/Okeraue	9 864	5 570	191	101	86	27
330 Nordstadt-Schunterraue	21 134	11 296	401	370	250	84

Vorsprung Haller (CDU) < > Vorsprung Dr. Kornblum (SPD)





Vorsprung CDU < > Vorsprung SPD+GRÜNE



**- Gewinne/Verluste (Prozentpunkte) -**

OB-Wahl 12.09.2021	Wahlbeteiligung	Gewinn/Verlust PROZENTPUNKTE							
		SPD	CDU	GRÜNE	AfD	BIBS	DIE LINKE.	Die PARTEI	EWV Gust
Stadt Braunschweig:	+5,9	-8,0	-7,7	+14,8	+4,3	-2,2	-1,1	+1,7	+0,6
<b>Landtagswahlkreise:</b>									
OB-Wahl 12.09.2021	Wahlbeteiligung	SPD	CDU	GRÜNE	AfD	BIBS	DIE LINKE.	Die PARTEI	EWV Gust
LTW 1 - Braunschweig-Nord	+5,6	-9,5	-7,6	+17,6	+3,1	-2,6	-0,7	+1,6	+0,5
LTW 2 - Braunschweig-Süd	+5,8	-5,9	-7,8	+9,5	+6,1	-1,0	-1,4	+1,6	+0,6
LTW 3 - Braunschweig-West	+6,1	-7,8	-7,8	+15,6	+4,4	-2,7	-1,3	+2,0	+0,6
<b>Gemeindewahlbereiche:</b>									
OB-Wahl 12.09.2021	Wahlbeteiligung	SPD	CDU	GRÜNE	AfD	BIBS	DIE LINKE.	Die PARTEI	EWV Gust
GW 11 - Nordost	+4,8	-4,8	-8,0	+11,7	+3,8	-2,5	-0,4	+1,2	+0,6
GW 12 - Östlicher Ring	+6,3	-14,3	-6,8	+23,4	+2,1	-2,7	-0,9	+1,6	+0,3
GW 13 - Innenstadt/Südl. Ring	+5,8	-10,3	-8,0	+18,6	+3,4	-2,5	-0,9	+2,0	+0,5
GW 21 - Südost	+6,1	-6,7	-7,4	+11,1	+4,4	-1,0	-1,1	+1,6	+0,6
GW 22 - Südwest	+5,1	-4,8	-8,3	+7,2	+8,4	-1,0	-1,8	+1,6	+0,6
GW 31 - Westlicher Ring	+5,6	-11,1	-7,3	+19,0	+3,9	-1,9	-2,1	+2,7	+0,6
GW 32 - Nordwest	+6,7	-4,9	-7,2	+10,9	+4,8	-2,5	-0,9	+1,3	+0,5
GW 33 - Nördlicher Ring	+5,9	-8,2	-9,3	+18,4	+4,2	-4,0	-0,8	+2,2	+0,7
<b>Stadtbezirke:</b>									
OB-Wahl 12.09.2021	Wahlbeteiligung	SPD	CDU	GRÜNE	AfD	BIBS	DIE LINKE.	Die PARTEI	EWV Gust
111 Hondelage-Volkmarode	+7,4	-4,3	-6,9	+9,7	+3,7	-2,0	-0,9	+1,5	+0,6
112 Wabe-Schunter-Beberbach	+3,3	-5,1	-8,7	+12,9	+3,8	-2,8	-0,1	+1,1	+0,7
120 Östliches Ringgebiet	+6,3	-14,3	-6,8	+23,4	+2,1	-2,7	-0,9	+1,6	+0,3
130 Mitte	+5,8	-10,3	-8,0	+18,6	+3,4	-2,5	-0,9	+2,0	+0,5
211 Braunschweig-Süd	+6,0	-6,7	-7,8	+10,9	+5,0	-0,8	-1,3	+1,6	+0,5
212 Südstadt-Rautheim-Mascherode	+6,1	-6,6	-6,8	+11,4	+3,6	-1,3	-0,8	+1,7	+0,6
221 Weststadt	+3,2	-3,8	-10,3	+6,6	+10,8	-1,3	-2,1	+1,6	+0,7
222 Südwest	+8,1	-5,8	-6,4	+7,8	+5,9	-0,6	-1,4	+1,5	+0,6
310 Westliches Ringgebiet	+5,6	-11,1	-7,3	+19,0	+3,9	-1,9	-2,1	+2,7	+0,6
321 Lehdorf-Watenbüttel	+5,7	-5,3	-7,9	+12,1	+4,4	-2,4	-1,1	+1,2	+0,5
322 Nördliche Schunter-/Okeraue	+8,2	-4,2	-5,9	+8,6	+5,6	-2,7	-0,6	+1,6	+0,5
330 Nordstadt-Schunteraue	+5,9	-8,2	-9,3	+18,4	+4,2	-4,0	-0,8	+2,2	+0,7

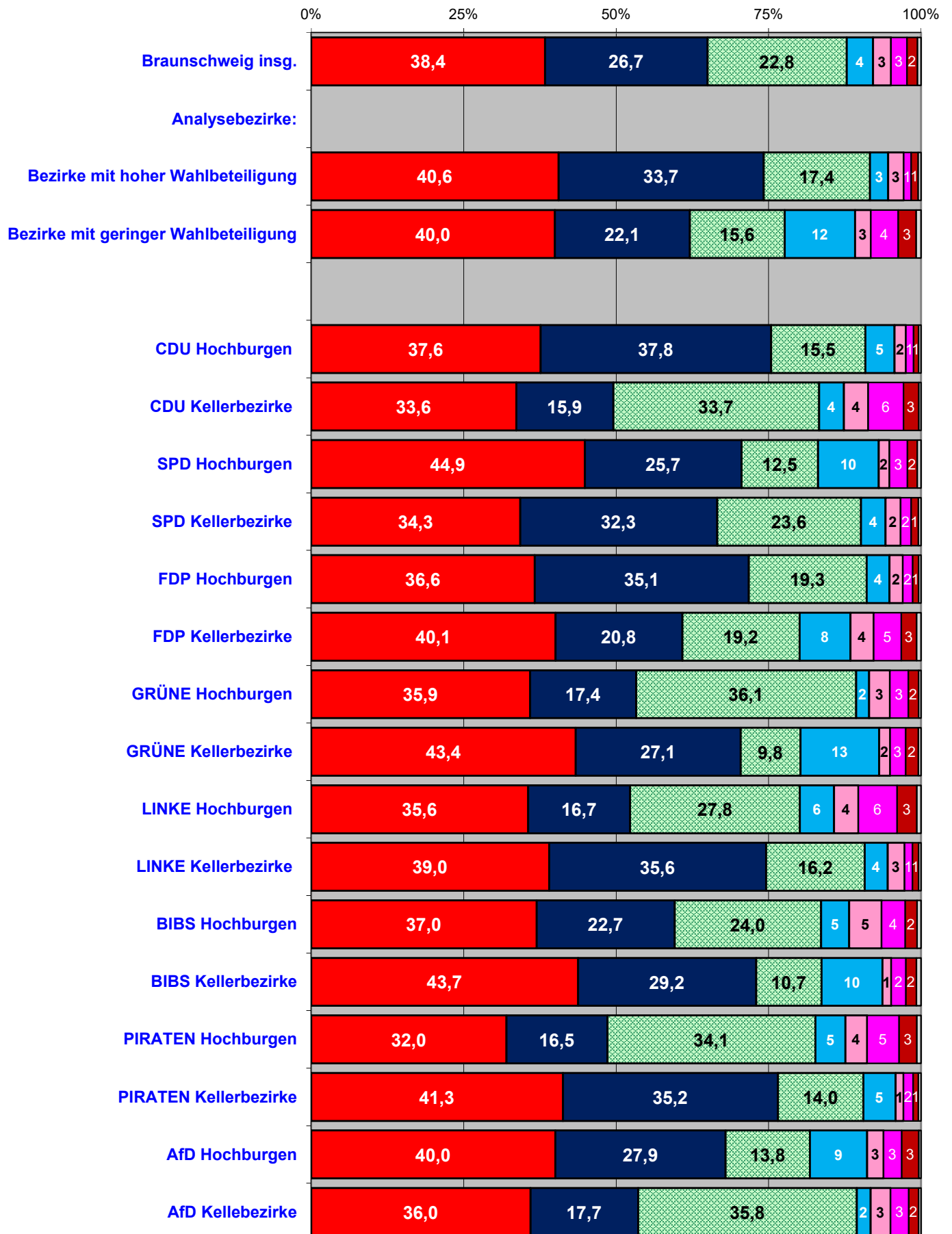
**- Gewinne/Verluste (Absolute Stimmzahlen) -**

OB-Wahl 12.09.2021	Wahlberechtigte	Wähler	Gewinn/Verlust STIMMEN								
			Gültige Stimmen	SPD	CDU	GRÜNE	AfD	BIBS	DIE LINKE.	Die PARTEI	EWV Gust
<b>Stadt Braunschweig:</b>	<b>-4 801</b>	+9 233	+9 224	-4 401	-5 236	+16 843	+4 704	-1 956	- 841	+1 904	+ 614
<b>OB-Wahl 12.09.2021</b>											
<b>Landtagswahlkreise:</b>											
LTW 1 - Braunschweig-Nord	-1 449	+3 039	+3 061	-2 473	-2 063	+7 445	+1 255	- 880	- 180	+ 643	+ 205
LTW 2 - Braunschweig-Süd	-1 716	+2 375	+2 321	- 501	-1 276	+2 743	+1 683	- 196	- 317	+ 445	+ 164
LTW 3 - Braunschweig-West	-1 636	+3 819	+3 842	-1 427	-1 897	+6 655	+1 766	- 880	- 344	+ 816	+ 245
<b>OB-Wahl 12.09.2021</b>											
<b>Gemeindewahlbereiche:</b>											
GW 11 - Nordost	- 252	+1 056	+1 050	- 290	- 820	+1 887	+ 591	- 332	- 38	+ 195	+ 100
GW 12 - Östlicher Ring	- 528	+1 057	+1 088	-1 465	- 675	+3 429	+ 290	- 322	- 87	+ 229	+ 47
GW 13 - Innenstadt/Südl. Ring	- 669	+ 926	+ 923	- 718	- 568	+2 129	+ 374	- 226	- 55	+ 219	+ 58
GW 21 - Südost	- 65	+1 619	+1 603	- 297	- 583	+1 878	+ 713	- 108	- 136	+ 264	+ 90
GW 22 - Südwest	-1 651	+ 756	+ 718	- 204	- 693	+ 865	+ 970	- 88	- 181	+ 181	+ 74
GW 31 - Westlicher Ring	- 667	+1 233	+1 231	- 899	- 615	+2 627	+ 515	- 183	- 191	+ 350	+ 82
GW 32 - Nordwest	- 311	+1 649	+1 653	- 45	- 527	+1 864	+ 777	- 321	- 102	+ 216	+ 79
GW 33 - Nördlicher Ring	- 658	+ 937	+ 958	- 483	- 755	+2 164	+ 474	- 376	- 51	+ 250	+ 84
<b>OB-Wahl 12.09.2021</b>											
<b>Stadtbezirke:</b>											
111 Hondelage-Volkmarode	- 148	+ 566	+ 565	+ 3	- 169	+ 595	+ 218	- 90	- 38	+ 87	+ 36
112 Wabe-Schunter-Beberbach	- 104	+ 490	+ 485	- 293	- 651	+1 292	+ 373	- 242	+ 0	+ 108	+ 64
120 Östliches Ringgebiet	- 528	+1 057	+1 088	-1 465	- 675	+3 429	+ 290	- 322	- 87	+ 229	+ 47
130 Mitte	- 669	+ 926	+ 923	- 718	- 568	+2 129	+ 374	- 226	- 55	+ 219	+ 58
211 Braunschweig-Süd	- 236	+ 854	+ 828	- 235	- 419	+1 075	+ 474	- 51	- 100	+ 153	+ 47
212 Südstadt-Rautheim-Mascherode	+ 171	+ 765	+ 775	- 62	- 164	+ 803	+ 239	- 57	- 36	+ 111	+ 43
221 Weststadt	-1 255	+ 137	+ 110	- 172	- 571	+ 399	+ 639	- 72	- 120	+ 95	+ 39
222 Südwest	- 396	+ 619	+ 608	- 32	- 122	+ 466	+ 331	- 16	- 61	+ 86	+ 35
310 Westliches Ringgebiet	- 667	+1 233	+1 231	- 899	- 615	+2 627	+ 515	- 183	- 191	+ 350	+ 82
321 Lehdorf-Watenbüttel	+ 113	+1 049	+1 043	- 84	- 436	+1 354	+ 465	- 209	- 86	+ 130	+ 52
322 Nördliche Schunter-/Okeraue	- 424	+ 600	+ 610	+ 39	- 91	+ 510	+ 312	- 112	- 16	+ 86	+ 27
330 Nordstadt-Schunteraue	- 658	+ 937	+ 958	- 483	- 755	+2 164	+ 474	- 376	- 51	+ 250	+ 84

# OB-Wahl 2021

Stimmenanteile nach Analysebezirken I

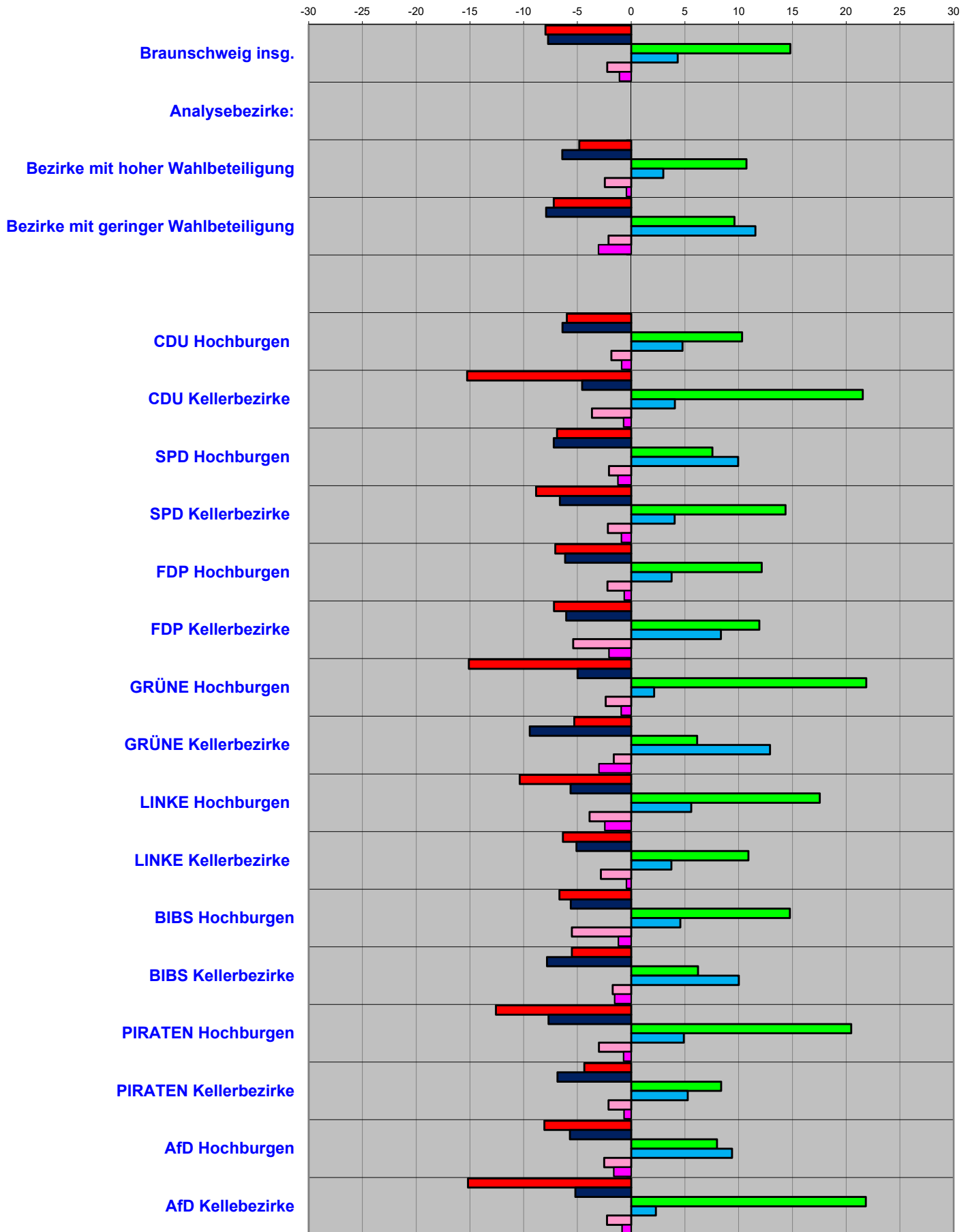
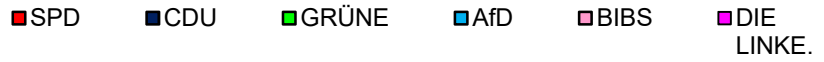
■ SPD 
 ■ CDU 
 ■ GRÜNE 
 ■ AfD 
 ■ BIBS 
 ■ DIE LINKE. 
 ■ Die PARTEI 
 ■ EWV Gust



# Gewinne und Verluste

in Prozentpunkten zur OBW 2014

## Analysebezirke I



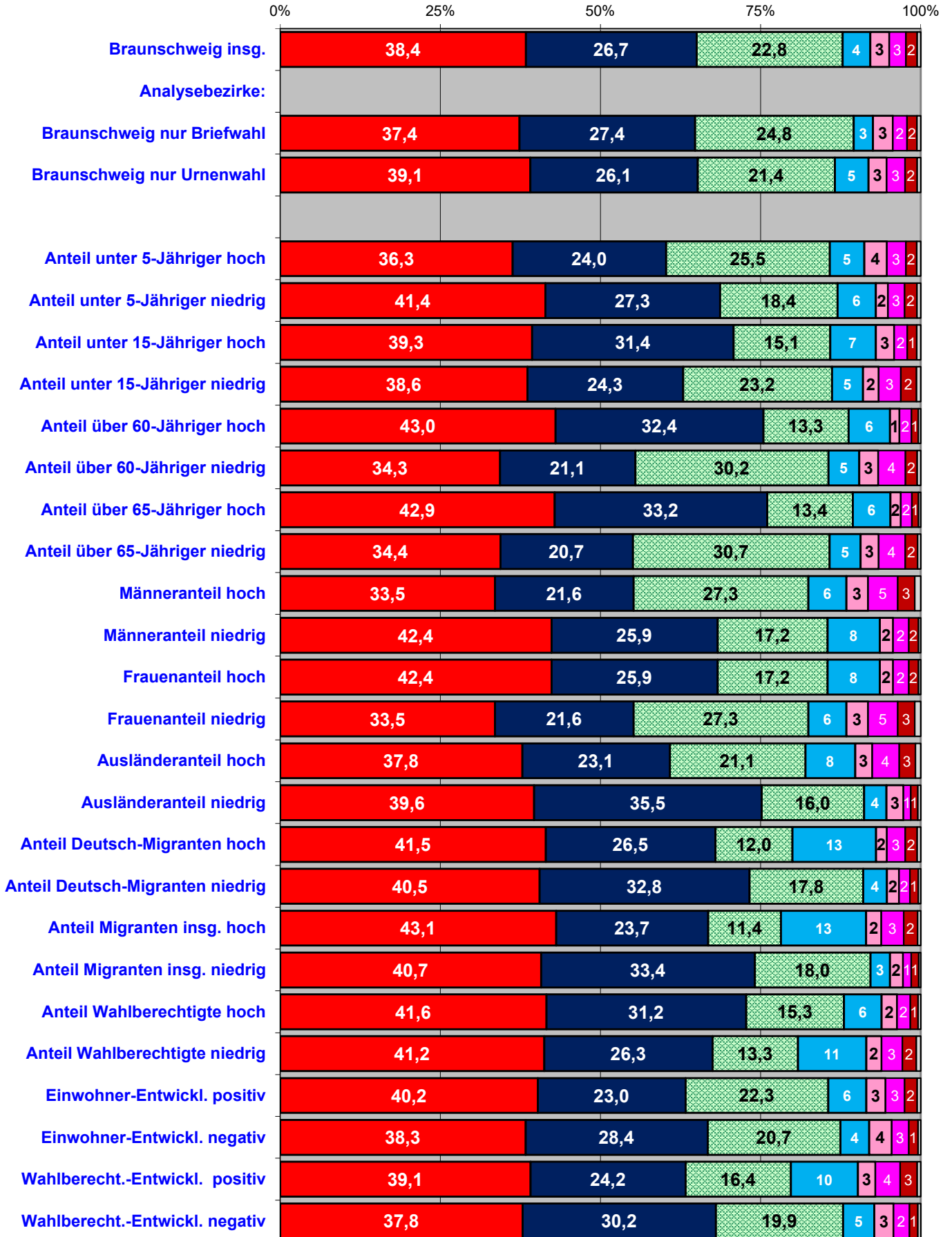
Ergebnisse nach Analysebezirken I  
Stimmenanteile

OBW 12.09.2021 STIMMEN	Wahl- beteiligung	SPD	CDU	GRÜNE	AfD	BIBS	DIE LINKE.	Die PARTEI	EWV Gust
<b>Stadt Braunschweig insgesamt:</b>	55,4	38,4	26,7	22,8	4,3	3,0	2,6	1,7	0,6
Analysebezirke I:									
Bezirke mit hoher Wahlbeteiligung	42,2	40,6	33,7	17,4	3,0	2,5	1,2	1,1	0,5
Bezirke mit geringer Wahlbeteiligung	19,2	40,0	22,1	15,6	11,6	2,6	4,5	2,9	0,8
CDU Hochburgen	38,9	37,6	37,8	15,5	4,8	1,9	1,2	0,8	0,4
CDU Kellerbezirke	31,4	33,6	15,9	33,7	4,1	4,0	5,8	2,5	0,3
SPD Hochburgen	26,4	44,9	25,7	12,5	10,0	1,8	2,9	1,6	0,6
SPD Kellerbezirke	36,7	34,3	32,3	23,6	4,0	2,5	1,7	1,2	0,4
FDP Hochburgen	36,7	36,6	35,1	19,3	3,8	2,2	1,6	1,0	0,4
FDP Kellerbezirke	28,5	40,1	20,8	19,2	8,3	3,8	4,5	2,5	0,7
GRÜNE Hochburgen	36,5	35,9	17,4	36,1	2,1	3,4	3,0	1,7	0,4
GRÜNE Kellerbezirke	22,8	43,4	27,1	9,8	12,9	1,8	2,5	2,1	0,4
LINKE Hochburgen	28,3	35,6	16,7	27,8	5,6	4,0	6,4	3,2	0,7
LINKE Kellerbezirke	39,6	39,0	35,6	16,2	3,7	2,8	1,3	1,0	0,4
BIBS Hochburgen	34,3	37,0	22,7	24,0	4,6	5,3	3,9	1,9	0,7
BIBS Kellerbezirke	28,1	43,7	29,2	10,7	10,0	1,4	2,4	1,7	0,8
PIRATEN Hochburgen	29,3	32,0	16,5	34,1	4,9	3,6	5,2	2,9	0,7
PIRATEN Kellerbezirke	38,0	41,3	35,2	14,0	5,3	1,3	1,6	0,9	0,4
AfD Hochburgen	27,9	40,0	27,9	13,8	9,4	2,7	3,0	2,8	0,4
AfD Kellebezirke	36,1	36,0	17,7	35,8	2,3	3,3	3,0	1,6	0,4
Gewinn/Verlust OBW 2021/2014 (Prozentpunkte)									
<b>Stadt Braunschweig insgesamt:</b>	+5,9	-8,0	-7,7	+14,8	+4,3	-2,2	-1,1	+1,7	+0,6
Analysebezirke I:									
Bezirke mit hoher Wahlbeteiligung	-8,9	-4,8	-6,4	10,7	3,0	-2,5	-0,4	1,1	0,5
Bezirke mit geringer Wahlbeteiligung	-1,9	-7,2	-7,9	9,6	11,6	-2,1	-3,0	2,9	0,8
CDU Hochburgen	-8,3	-6,0	-6,4	+10,3	+4,8	-1,8	-0,9	+0,8	+0,4
CDU Kellerbezirke	-3,8	-15,3	-4,6	+21,5	+4,1	-3,6	-0,7	+2,5	+0,3
SPD Hochburgen	-2,9	-6,9	-7,2	+7,6	+10,0	-2,1	-1,2	+1,6	+0,6
SPD Kellerbezirke	-9,7	-8,8	-6,6	+14,4	+4,0	-2,2	-0,9	+1,2	+0,4
FDP Hochburgen	-7,3	-7,1	-6,1	+12,1	+3,8	-2,2	-0,6	+1,0	+0,4
FDP Kellerbezirke	-2,5	-7,2	-6,0	+11,9	+8,3	-5,4	-2,1	+2,5	+0,7
GRÜNE Hochburgen	-10,0	-15,1	-5,0	+21,9	+2,1	-2,4	-0,9	+1,7	+0,4
GRÜNE Kellerbezirke	-2,3	-5,3	-9,4	+6,1	+12,9	-1,6	-3,0	+2,1	+0,4
LINKE Hochburgen	-4,1	-10,4	-5,6	+17,5	+5,6	-3,9	-2,5	+3,2	+0,7
LINKE Kellerbezirke	-8,4	-6,3	-5,1	+10,9	+3,7	-2,8	-0,4	+1,0	+0,4
BIBS Hochburgen	-3,9	-6,7	-5,6	+14,8	+4,6	-5,5	-1,2	+1,9	+0,7
BIBS Kellerbezirke	-2,8	-5,5	-7,8	+6,2	+10,0	-1,7	-1,5	+1,7	+0,8
PIRATEN Hochburgen	-5,7	-12,6	-7,7	+20,5	+4,9	-3,0	-0,7	+2,9	+0,7
PIRATEN Kellerbezirke	-8,3	-4,4	-6,9	+8,4	+5,3	-2,1	-0,7	+0,9	+0,4
AfD Hochburgen	-5,0	-8,1	-5,7	+8,0	+9,4	-2,5	-1,6	+2,8	+0,4
AfD Kellebezirke	-9,6	-15,2	-5,2	+21,8	+2,3	-2,2	-0,9	+1,6	+0,4

# OB-Wahl 2021

## Stimmenanteile nach Analysebezirken II

■ SPD 
 ■ CDU 
 ■ GRÜNE 
 ■ AfD 
 ■ BIBS 
 ■ DIE LINKE. 
 ■ Die PARTEI 
 ■ EWV Gust

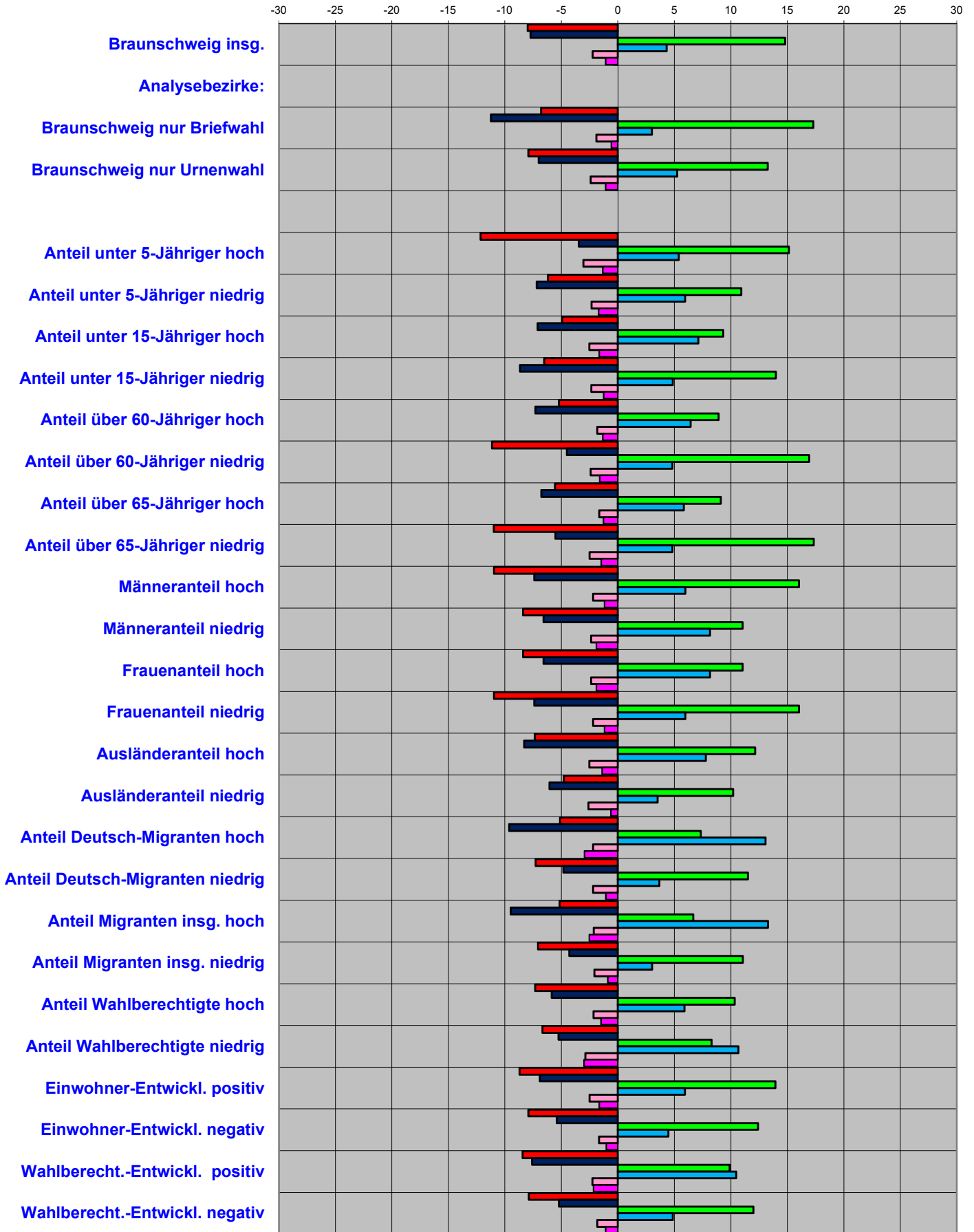


# Gewinne und Verluste

in Prozentpunkten zur OBW 2014

## Analysebezirke II

■ SPD ■ CDU ■ GRÜNE ■ AfD ■ BİBS ■ DIE LINKE.



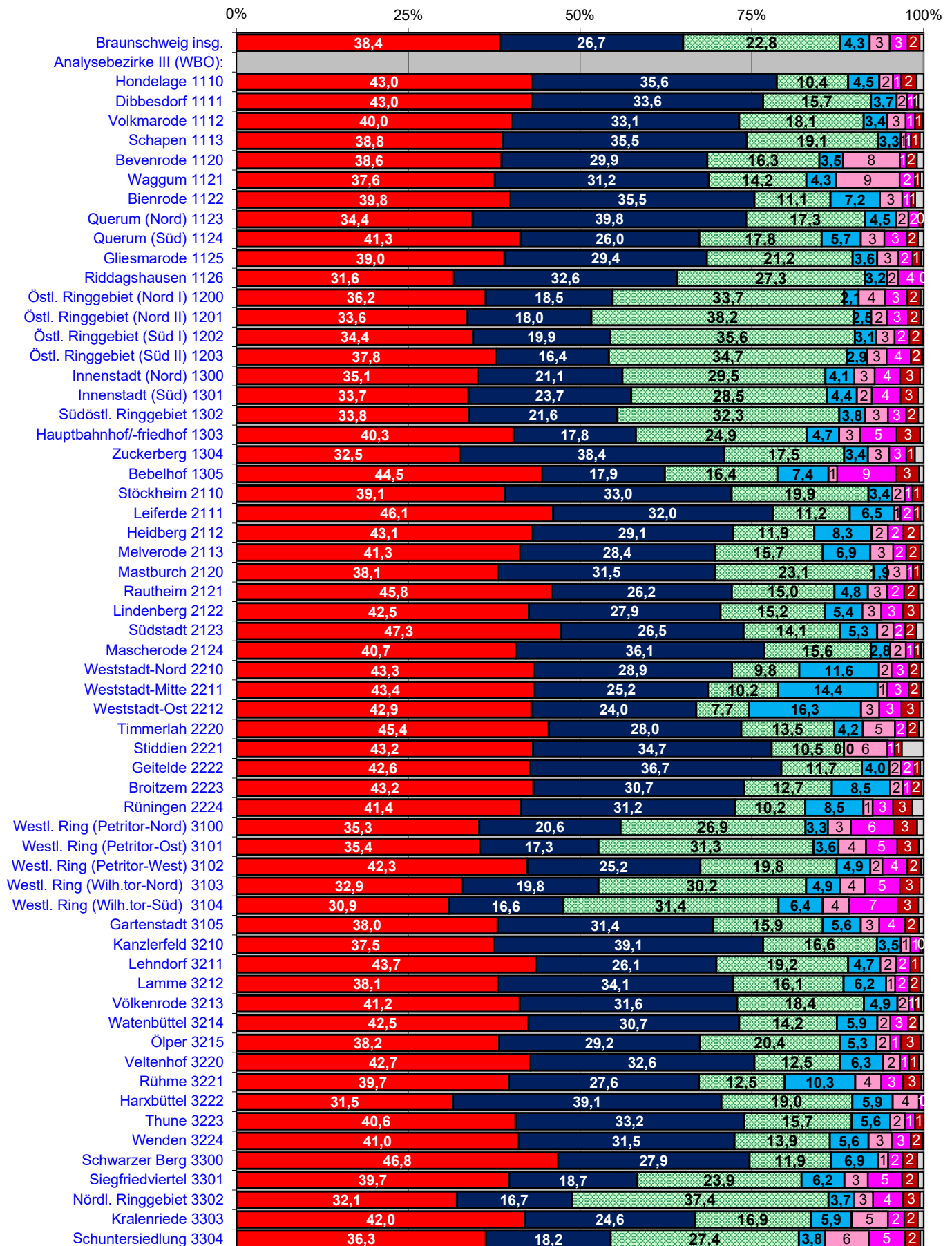


**Ergebnisse nach Analysebezirken II**  
Stimmenanteile

<b>OBW 12.09.2021 STIMMENANTEILE</b>	<b>Wahl- beteiligung</b>	<b>SPD</b>	<b>CDU</b>	<b>GRÜNE</b>	<b>AfD</b>	<b>BIBS</b>	<b>DIE LINKE.</b>	<b>Die PARTEI</b>	<b>EWV Gust</b>
<b>Stadt Braunschweig insgesamt:</b>	55,4	38,4	26,7	22,8	4,3	3,0	2,6	1,7	0,6
Analysebezirke II:									
Braunschweig nur Briefwahl	-	37,4	27,4	24,8	3,0	3,1	2,2	1,5	0,6
Braunschweig nur Urnenwahl	-	39,1	26,1	21,4	5,3	2,9	2,9	1,9	0,5
Anteil unter 5-Jähriger hoch	30,8	36,3	24,0	25,5	5,4	3,5	3,0	1,7	0,6
Anteil unter 5-Jähriger niedrig	29,9	41,4	27,3	18,4	6,0	1,9	2,6	1,9	0,6
Anteil unter 15-Jähriger hoch	30,7	39,3	31,4	15,1	7,1	2,9	2,0	1,5	0,6
Anteil unter 15-Jähriger niedrig	27,6	38,6	24,3	23,2	4,9	2,5	3,4	2,5	0,7
Anteil über 60-Jähriger hoch	32,6	43,0	32,4	13,3	6,4	1,5	1,9	1,1	0,4
Anteil über 60-Jähriger niedrig	33,4	34,3	21,1	30,2	4,8	3,0	4,3	1,8	0,5
Anteil über 65-Jähriger hoch	33,3	42,9	33,2	13,4	5,8	1,6	1,7	1,1	0,3
Anteil über 65-Jähriger niedrig	34,1	34,4	20,7	30,7	4,8	2,8	4,2	1,9	0,5
Männeranteil hoch	26,6	33,5	21,6	27,3	6,0	3,4	4,6	2,7	0,9
Männeranteil niedrig	29,7	42,4	25,9	17,2	8,2	2,1	2,4	1,5	0,3
Frauenanteil hoch	29,7	42,4	25,9	17,2	8,2	2,1	2,4	1,5	0,3
Frauenanteil niedrig	26,6	33,5	21,6	27,3	6,0	3,4	4,6	2,7	0,9
Ausländeranteil hoch	23,5	37,8	23,1	21,1	7,8	2,6	4,2	2,5	0,8
Ausländeranteil niedrig	41,7	39,6	35,5	16,0	3,5	2,7	1,1	1,1	0,5
Anteil Deutsch-Migranten hoch	23,0	41,5	26,5	12,0	13,1	1,7	2,9	1,9	0,6
Anteil Deutsch-Migranten niedrig	39,0	40,5	32,8	17,8	3,7	1,9	1,7	1,3	0,4
Anteil Migranten insg. hoch	20,9	43,1	23,7	11,4	13,3	2,4	3,5	2,2	0,5
Anteil Migranten insg. niedrig	41,6	40,7	33,4	18,0	3,0	2,1	1,3	1,2	0,3
Anteil Wahlberechtigte hoch	35,2	41,6	31,2	15,3	5,9	2,4	2,1	1,2	0,4
Anteil Wahlberechtigte niedrig	23,6	41,2	26,3	13,3	10,7	2,4	3,3	2,1	0,7
Einwohner-Entwickl. positiv	30,5	40,2	23,0	22,3	5,9	3,0	3,0	2,0	0,5
Einwohner-Entwickl. negativ	33,7	38,3	28,4	20,7	4,5	3,5	2,6	1,5	0,4
Wahlberecht.-Entwickl. positiv	23,0	39,1	24,2	16,4	10,5	2,7	3,9	2,6	0,6
Wahlberecht.-Entwickl. negativ	35,1	37,8	30,2	19,9	4,9	3,0	2,5	1,3	0,5
<b>Gewinn/Verlust OBW 2021/2014 (Prozentpunkte)</b>									
<b>Stadt Braunschweig insgesamt:</b>	+5,9	-8,0	-7,7	+14,8	+4,3	-2,2	-1,1	+1,7	+0,6
Analysebezirke II:									
Braunschweig nur Briefwahl	-	-6,8	-11,2	+17,3	+3,0	-1,9	-0,6	+1,5	+0,6
Braunschweig nur Urnenwahl	-	-7,9	-7,0	+13,3	+5,3	-2,4	-1,1	+1,9	+0,5
Anteil unter 5-Jähriger hoch	-3,9	-12,2	-3,5	+15,1	+5,4	-3,0	-1,3	+1,7	+0,6
Anteil unter 5-Jähriger niedrig	-6,5	-6,2	-7,2	+10,9	+6,0	-2,3	-1,7	+1,9	+0,6
Anteil unter 15-Jähriger hoch	-0,9	-4,9	-7,1	+9,3	+7,1	-2,5	-1,6	+1,5	+0,6
Anteil unter 15-Jähriger niedrig	-6,4	-6,5	-8,7	+14,0	+4,9	-2,4	-1,3	+2,5	+0,7
Anteil über 60-Jähriger hoch	-8,0	-5,2	-7,3	+8,9	+6,4	-1,8	-1,3	+1,1	+0,4
Anteil über 60-Jähriger niedrig	-3,5	-11,1	-4,5	+16,9	+4,8	-2,4	-1,6	+1,8	+0,5
Anteil über 65-Jähriger hoch	-8,0	-5,6	-6,8	+9,1	+5,8	-1,6	-1,3	+1,1	+0,3
Anteil über 65-Jähriger niedrig	-3,5	-11,0	-5,5	+17,3	+4,8	-2,5	-1,5	+1,9	+0,5
Männeranteil hoch	-4,1	-11,0	-7,4	+16,0	+6,0	-2,2	-1,2	+2,7	+0,9
Männeranteil niedrig	-6,3	-8,4	-6,6	+11,0	+8,2	-2,4	-1,9	+1,5	+0,3
Frauenanteil hoch	-6,3	-8,4	-6,6	+11,0	+8,2	-2,4	-1,9	+1,5	+0,3
Frauenanteil niedrig	-4,1	-11,0	-7,4	+16,0	+6,0	-2,2	-1,2	+2,7	+0,9
Ausländeranteil hoch	-2,6	-7,4	-8,3	+12,1	+7,8	-2,5	-1,4	+2,5	+0,8
Ausländeranteil niedrig	-7,6	-4,8	-6,0	+10,2	+3,5	-2,6	-0,6	+1,1	+0,5
Anteil Deutsch-Migranten hoch	-0,7	-5,1	-9,6	+7,3	+13,1	-2,2	-3,0	+1,9	+0,6
Anteil Deutsch-Migranten niedrig	-8,2	-7,3	-4,8	+11,5	+3,7	-2,2	-1,1	+1,3	+0,4
Anteil Migranten insg. hoch	-2,3	-5,2	-9,5	+6,7	+13,3	-2,1	-2,5	+2,2	+0,5
Anteil Migranten insg. niedrig	-9,2	-7,1	-4,3	+11,1	+3,0	-2,1	-0,9	+1,2	+0,3
Anteil Wahlberechtigte hoch	-6,7	-7,3	-5,9	+10,3	+5,9	-2,2	-1,5	+1,2	+0,4
Anteil Wahlberechtigte niedrig	+1,7	-6,7	-5,2	+8,3	+10,7	-2,9	-3,0	+2,1	+0,7
Einwohner-Entwickl. positiv	-4,0	-8,7	-6,9	+13,9	+5,9	-2,5	-1,7	+2,0	+0,5
Einwohner-Entwickl. negativ	-7,4	-7,9	-5,4	+12,4	+4,5	-1,7	-1,0	+1,5	+0,4
Wahlberecht.-Entwickl. positiv	-3,3	-8,4	-7,6	+9,9	+10,5	-2,3	-2,2	+2,6	+0,6
Wahlberecht.-Entwickl. negativ	-6,5	-7,9	-5,2	+12,0	+4,9	-1,8	-1,1	+1,3	+0,5

Stadt Braunschweig  
**OB-Wahl 2021**  
 Stimmenanteile nach  
 Analysebezirken III

■ SPD ■ CDU ■ GRÜNE ■ AfD ■ BIBS ■ DIE LINKE. ■ Die PARTEI ■ EWW Gust



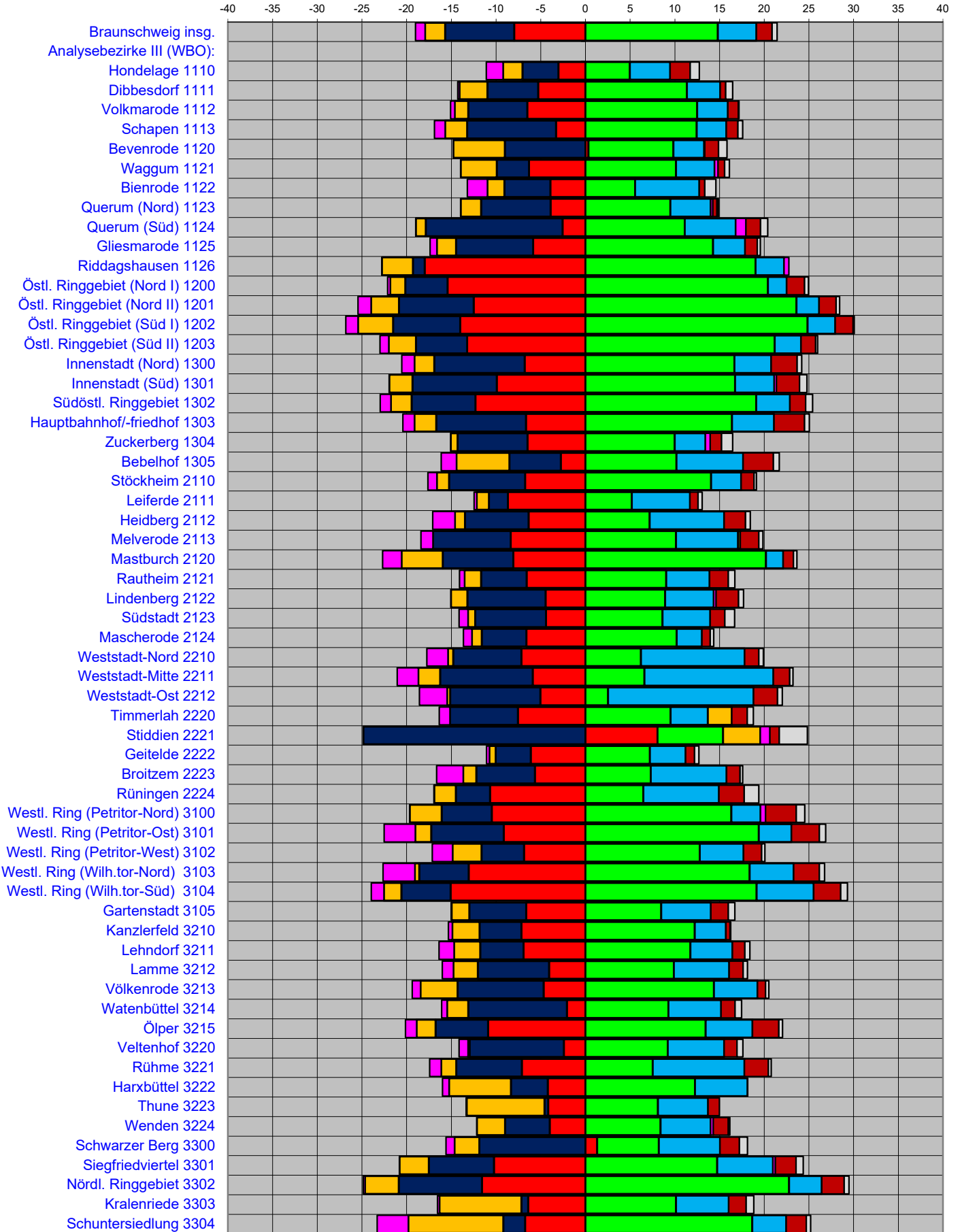
# Gewinne und Verluste

in Prozentpunkten zur OBW 2014

## Analysebezirke III

(ausgewählte Parteien)

■ SPD 
 ■ CDU 
 ■ GRÜNE 
 ■ AfD 
 ■ BIBS 
 ■ DIE LINKE. 
 ■ Die PARTEI 
  EWV Gust



## Ergebnisse nach Analysebezirken III

## Stimmenanteile

OBW 12.09.2021 STIMMENANTEILE (ohne Briefwahl)	Wahl- beteiligung	SPD	CDU	GRÜNE	AfD	BIBS	DIE LINKE.	Die PARTEI	EWV Gust
<b>Stadt Braunschweig insgesamt:</b>	55,4	38,4	26,7	22,8	4,3	3,0	2,6	1,7	0,6
Analysebezirke III: Ortsteile (WBO)									
Hondelage 1110	41,3	43,0	35,6	10,4	4,5	2,0	1,2	2,3	1,0
Dibbesdorf 1111	43,3	43,0	33,6	15,7	3,7	1,6	1,0	0,6	0,8
Volkmarode 1112	37,3	40,0	33,1	18,1	3,4	2,7	1,3	1,2	0,1
Schäpen 1113	40,8	38,8	35,5	19,1	3,3	0,7	0,7	1,3	0,6
Bevenrode 1120	40,6	38,6	29,9	16,3	3,5	8,3	1,0	1,5	1,0
Waggum 1121	35,9	37,6	31,2	14,2	4,3	9,3	2,2	0,7	0,5
Bienrode 1122	35,2	39,8	35,5	11,1	7,2	3,3	1,2	0,6	1,2
Querum (Nord) 1123	35,2	34,4	39,8	17,3	4,5	1,9	1,6	0,5	0,2
Querum (Süd) 1124	32,5	41,3	26,0	17,8	5,7	3,4	3,3	1,6	0,8
Gliesmarode 1125	33,0	39,0	29,4	21,2	3,6	3,1	1,9	1,4	0,3
Riddagshausen 1126	42,8	31,6	32,6	27,3	3,2	1,6	3,7	0,0	0,0
Östl. Ringgebiet (Nord I) 1200	36,3	36,2	18,5	33,7	2,1	3,9	3,1	2,0	0,4
Östl. Ringgebiet (Nord II) 1201	30,8	33,6	18,0	38,2	2,5	2,3	3,0	1,9	0,4
Östl. Ringgebiet (Süd I) 1202	33,5	34,4	19,9	35,6	3,1	2,7	2,1	2,0	0,1
Östl. Ringgebiet (Süd II) 1203	37,1	37,8	16,4	34,7	2,9	2,8	3,5	1,6	0,2
Innenstadt (Nord) 1300	25,4	35,1	21,1	29,5	4,1	3,1	3,7	2,9	0,5
Innenstadt (Süd) 1301	27,3	33,7	23,7	28,5	4,4	2,2	4,2	2,6	0,8
Südstl. Ringgebiet 1302	33,0	33,8	21,6	32,3	3,8	3,3	2,6	1,8	0,8
Hauptbahnhof-/friedhof 1303	27,6	40,3	17,8	24,9	4,7	3,1	5,2	3,4	0,5
Zuckerberg 1304	36,0	32,5	38,4	17,5	3,4	3,1	2,5	1,3	1,3
Bebelhof 1305	23,1	44,5	17,9	16,4	7,4	1,3	8,5	3,4	0,6
Stöckheim 2110	36,2	39,1	33,0	19,9	3,4	1,9	1,0	1,4	0,3
Leiferde 2111	42,8	46,1	32,0	11,2	6,5	0,9	2,0	0,9	0,5
Heidberg 2112	29,4	43,1	29,1	11,9	8,3	2,4	2,3	2,4	0,5
Melverode 2113	36,5	41,3	28,4	15,7	6,9	3,3	1,9	2,1	0,5
Mastburch 2120	34,8	38,1	31,5	23,1	1,9	3,1	0,8	1,2	0,4
Rautheim 2121	34,0	45,8	26,2	15,0	4,8	2,8	2,4	2,1	0,7
Lindenberg 2122	36,6	42,5	27,9	15,2	5,4	2,8	3,1	2,5	0,6
Südstadt 2123	40,8	47,3	26,5	14,1	5,3	2,4	1,6	1,6	1,1
Mascherode 2124	40,5	40,7	36,1	15,6	2,8	2,3	1,3	0,9	0,4
Weststadt-Nord 2210	24,4	43,3	28,9	9,8	11,6	1,8	2,6	1,6	0,5
Weststadt-Mitte 2211	22,7	43,4	25,2	10,2	14,4	1,5	3,0	1,8	0,4
Weststadt-Ost 2212	17,1	42,9	24,0	7,7	16,3	2,7	3,2	2,7	0,5
Timmerlah 2220	40,7	45,4	28,0	13,5	4,2	4,7	1,7	1,7	0,7
Stiddien 2221	53,6	43,2	34,7	10,5	0,0	6,3	1,1	1,1	3,2
Geitelde 2222	43,0	42,6	36,7	11,7	4,0	1,7	1,7	1,0	0,5
Broitzem 2223	35,5	43,2	30,7	12,7	8,5	1,9	1,1	1,5	0,3
Rüningen 2224	28,9	41,4	31,2	10,2	8,5	1,3	3,0	2,8	1,6
Westl. Ring (Petritor-Nord) 3100	23,9	35,3	20,6	26,9	3,3	3,4	6,2	3,5	0,9
Westl. Ring (Petritor-Ost) 3101	29,1	35,4	17,3	31,3	3,6	4,0	4,5	3,1	0,7
Westl. Ring (Petritor-West) 3102	30,4	42,3	25,2	19,8	4,9	1,8	3,6	2,0	0,4
Westl. Ring (Wilhelmitor-Nord) 3103	25,5	32,9	19,8	30,2	4,9	3,6	5,1	2,9	0,6
Westl. Ring (Wilhelmitor-Süd) 3104	27,4	30,9	16,6	31,4	6,4	3,9	7,0	3,0	0,8
Gartenstadt 3105	37,3	38,0	31,4	15,9	5,6	2,7	3,8	2,0	0,7
Kanzlerfeld 3210	41,6	37,5	39,1	16,6	3,5	1,4	1,4	0,5	0,1
Lehndorf 3211	34,7	43,7	26,1	19,2	4,7	2,3	2,1	1,4	0,6
Lamme 3212	39,2	38,1	34,1	16,1	6,2	1,4	2,1	1,6	0,5
Völkenrode 3213	38,5	41,2	31,6	18,4	4,9	1,6	0,9	0,9	0,4
Watenbüttel 3214	37,4	42,5	30,7	14,2	5,9	1,9	2,5	1,6	0,7
Ölper 3215	40,9	38,2	29,2	20,4	5,3	2,1	1,5	2,9	0,4
Veltenhof 3220	33,1	42,7	32,6	12,5	6,3	2,5	1,3	1,4	0,7
Rühme 3221	27,6	39,7	27,6	12,5	10,3	3,8	3,2	2,7	0,3
Harxbüttel 3222	51,1	31,5	39,1	19,0	5,9	3,8	0,7	0,0	0,0
Thune 3223	40,0	40,6	33,2	15,7	5,6	2,2	1,4	1,3	0,0
Wenden 3224	34,4	41,0	31,5	13,9	5,6	3,4	2,8	1,7	0,2
Schwarzer Berg 3300	30,3	46,8	27,9	11,9	6,9	1,4	2,1	2,2	0,9
Siegfriedviertel 3301	28,3	39,7	18,7	23,9	6,2	3,4	5,0	2,3	0,8
Nördl. Ringgebiet 3302	33,6	32,1	16,7	37,4	3,7	2,8	4,3	2,5	0,5
Kralenriede 3303	28,8	42,0	24,6	16,9	5,9	5,3	2,4	2,0	0,8
Schundersiedlung 3304	43,6	36,3	18,2	27,4	3,8	6,4	5,3	2,2	0,5

**Ergebnisse nach Analysebezirken III**  
Stimmenanteile

<b>Gewinn/Verlust OBW 2021/2014 (Prozentpunkte)</b>	<b>Wahl- beteiligung</b>	<b>SPD</b>	<b>CDU</b>	<b>GRÜNE</b>	<b>AfD</b>	<b>BIBS</b>	<b>DIE LINKE.</b>	<b>Die PARTEI</b>	<b>EWV Gust</b>
<b>Stadt Braunschweig insgesamt:</b>	+5,9	-8,0	-7,7	+14,8	+4,3	-2,2	-1,1	+1,7	+0,6
Analysebezirke III: Ortsteile (WBO)									
Hondelage 1110	-2,6	-3,0	-4,0	5,0	4,5	-2,2	-1,9	2,3	1,0
Dibbesdorf 1111	-5,0	-5,3	-5,7	11,4	3,7	-3,1	-0,2	0,6	0,8
Volkmarode 1112	-6,8	-6,5	-6,6	12,5	3,4	-1,5	-0,5	1,2	0,1
Schapen 1113	-12,6	-3,3	-9,9	12,5	3,3	-2,5	-1,2	1,3	0,6
Bevenrode 1120	-5,6	0,3	-9,0	9,5	3,5	-5,8	0,1	1,5	1,0
Waggum 1121	-9,4	-6,3	-3,6	10,1	4,3	-4,0	0,4	0,7	0,5
Bienrode 1122	-5,2	-3,9	-5,1	5,6	7,2	-1,9	-2,2	0,6	1,2
Querum (Nord) 1123	-11,0	-3,9	-7,8	9,5	4,5	-2,3	0,3	0,5	0,2
Querum (Süd) 1124	-10,2	-2,6	-15,3	11,1	5,7	-1,1	1,2	1,6	0,8
Gliesmarode 1125	-8,7	-5,8	-8,6	14,3	3,6	-2,1	-0,7	1,4	0,3
Riddagshausen 1126	-6,2	-18,0	-1,3	19,0	3,2	-3,4	0,5	0,0	0,0
Östl. Ringgebiet (Nord I) 1200	-9,7	-15,4	-4,7	20,4	2,1	-1,7	-0,3	2,0	0,4
Östl. Ringgebiet (Nord II) 1201	-10,0	-12,5	-8,4	23,6	2,5	-3,1	-1,5	1,9	0,4
Östl. Ringgebiet (Süd I) 1202	-8,7	-14,0	-7,5	24,8	3,1	-3,9	-1,4	2,0	0,1
Östl. Ringgebiet (Süd II) 1203	-7,6	-13,2	-5,7	21,2	2,9	-3,0	-1,0	1,6	0,2
Innenstadt (Nord) 1300	-4,9	-6,8	-10,1	16,7	4,1	-2,2	-1,4	2,9	0,5
Innenstadt (Süd) 1301	-5,5	-9,9	-9,4	16,7	4,4	-2,6	0,2	2,6	0,8
Süddöstl. Ringgebiet 1302	-8,2	-12,3	-7,2	19,1	3,8	-2,3	-1,2	1,8	0,8
Hauptbahnhof/-friedhof 1303	-1,0	-6,7	-10,0	16,4	4,7	-2,4	-1,3	3,4	0,5
Zuckerberg 1304	-8,1	-6,5	-7,8	10,0	3,4	-0,8	0,6	1,3	1,3
Bebelhof 1305	-3,2	-2,8	-5,7	10,2	7,4	-5,9	-1,7	3,4	0,6
Stöckheim 2110	-11,6	-6,8	-8,5	14,0	3,4	-1,4	-1,0	1,4	0,3
Leiferde 2111	0,1	-8,7	-2,1	5,2	6,5	-1,4	-0,3	0,9	0,5
Heidberg 2112	-5,1	-6,4	-7,1	7,2	8,3	-1,1	-2,5	2,4	0,5
Melverode 2113	-4,6	-8,4	-8,7	10,1	6,9	0,3	-1,3	2,1	0,5
Mastburch 2120	0,2	-8,1	-7,9	20,2	1,9	-4,6	-2,1	1,2	0,4
Rautheim 2121	-7,4	-6,6	-5,1	9,0	4,8	-1,9	-0,5	2,1	0,7
Lindenberg 2122	-1,2	-4,5	-8,7	8,9	5,4	-1,8	0,3	2,5	0,6
Südstadt 2123	-3,8	-4,4	-7,9	8,6	5,3	-0,8	-1,0	1,6	1,1
Mascherode 2124	-7,9	-6,6	-5,0	10,2	2,8	-1,1	-0,9	0,9	0,4
Weststadt-Nord 2210	-2,2	-7,2	-7,6	6,2	11,6	-0,6	-2,4	1,6	0,5
Weststadt-Mitte 2211	-3,8	-5,9	-10,4	6,6	14,4	-2,4	-2,4	1,8	0,4
Weststadt-Ost 2212	-2,5	-5,1	-10,1	2,5	16,3	-0,3	-3,1	2,7	0,5
Timmerlah 2220	0,1	-7,6	-7,6	9,5	4,2	2,7	-1,2	1,7	0,7
Stiddien 2221	4,4	8,1	-24,8	7,3	0,0	4,2	1,1	1,1	3,2
Geitelde 2222	-5,9	-6,1	-3,9	7,2	4,0	-0,7	-0,3	1,0	0,5
Broitzem 2223	-5,3	-5,6	-6,6	7,3	8,5	-1,5	-3,0	1,5	0,3
Rüningen 2224	-2,9	-10,7	-3,8	6,5	8,5	-2,4	-0,0	2,8	1,6
Westl. Ring (Petritor-Nord) 3100	-4,5	-10,5	-5,6	16,3	3,3	-3,6	0,5	3,5	0,9
Westl. Ring (Petritor-Ost) 3101	-3,8	-9,1	-8,1	19,4	3,6	-1,8	-3,5	3,1	0,7
Westl. Ring (Petritor-West) 3102	-8,9	-6,9	-4,7	12,8	4,9	-3,2	-2,3	2,0	0,4
Westl. Ring (Wilhelmitor-Nord) 3103	-7,2	-13,1	-5,6	18,4	4,9	-0,5	-3,5	2,9	0,6
Westl. Ring (Wilhelmitor-Süd) 3104	-4,7	-15,1	-5,5	19,1	6,4	-1,9	-1,4	3,0	0,8
Gartenstadt 3105	-8,4	-6,6	-6,3	8,5	5,6	-2,0	-0,1	2,0	0,7
Kanzlerfeld 3210	-10,9	-7,2	-4,7	12,2	3,5	-3,1	-0,4	0,5	0,1
Lehdorf 3211	-6,8	-6,9	-4,9	11,7	4,7	-2,9	-1,7	1,4	0,6
Lamme 3212	-2,5	-4,1	-8,0	9,9	6,2	-2,7	-1,2	1,6	0,5
Völkenrode 3213	-12,4	-4,7	-9,6	14,4	4,9	-4,1	-0,9	0,9	0,4
Watenbüttel 3214	-6,1	-2,1	-11,0	9,3	5,9	-2,4	-0,6	1,6	0,7
Ölper 3215	-3,5	-10,9	-5,9	13,4	5,3	-2,1	-1,2	2,9	0,4
Veltenhof 3220	-2,6	-2,4	-10,6	9,2	6,3	-0,2	-1,0	1,4	0,7
Rühme 3221	-5,3	-7,1	-7,3	7,5	10,3	-1,7	-1,3	2,7	0,3
Harxbüttel 3222	2,1	-4,2	-4,1	12,2	5,9	-6,9	-0,7	0,0	0,0
Thune 3223	-7,8	-4,2	-0,4	8,1	5,6	-8,7	-0,0	1,3	0,0
Wenden 3224	-4,3	-4,0	-5,0	8,4	5,6	-3,1	0,3	1,7	0,2
Schwarzer Berg 3300	-5,7	1,3	-11,9	6,9	6,9	-2,8	-0,9	2,2	0,9
Siegfriedviertel 3301	-2,2	-10,2	-7,3	14,7	6,2	-3,3	0,3	2,3	0,8
Nördl. Ringgebiet 3302	-6,8	-11,6	-9,3	22,8	3,7	-3,8	-0,2	2,5	0,5
Kralenriede 3303	-5,8	-6,4	-0,8	10,1	5,9	-9,2	-0,2	2,0	0,8
Schuntersiedlung 3304	-1,5	-6,8	-2,4	18,7	3,8	-10,6	-3,5	2,2	0,5

## Ergebnisse nach Analysebezirken III

## Absolute Stimmzahlen

OBW 12.09.2021 STIMMEN (ohne Briefwahl)	Wahl- berech- tigte	Wähler	Gültige Stimmen	SPD	CDU	GRÜNE	AFD	BIBS	DIE LINKE.	Die PARTEI	EWV Gust
<b>Stadt Braunschweig insgesamt:</b>	197.728	109.532	108.811	41.734	29.011	24.802	4.704	3.215	2.827	1.904	614
Analysebezirke III: Ortsteile (WBO)											
Hondelage 1110	3.124	1.291	1.286	553	458	134	58	26	15	29	13
Dibbesdorf 1111	1.180	511	509	219	171	80	19	8	5	3	4
Volkmarode 1112	3.192	1.192	1.192	477	395	216	41	32	16	14	1
Schapen 1113	1.337	546	544	211	193	104	18	4	4	7	3
Bevenrode 1120	1.290	524	521	201	156	85	18	43	5	8	5
Waggum 1121	2.677	961	950	357	296	135	41	88	21	7	5
Bienrode 1122	1.394	490	487	194	173	54	35	16	6	3	6
Querum (Nord) 1123	1.828	644	643	221	256	111	29	12	10	3	1
Querum (Süd) 1124	3.420	1.112	1.106	457	288	197	63	38	36	18	9
Gliesmarode 1125	5.373	1.772	1.759	686	518	373	63	55	34	24	6
Riddagshausen 1126	437	187	187	59	61	51	6	3	7	0	0
Östl. Ringgebiet (Nord I) 1200	7.648	2.777	2.767	1.003	512	932	58	108	87	55	12
Östl. Ringgebiet (Nord II) 1201	2.577	794	788	265	142	301	20	18	24	15	3
Östl. Ringgebiet (Süd I) 1202	3.000	1.004	999	344	199	356	31	27	21	20	1
Östl. Ringgebiet (Süd II) 1203	8.394	3.116	3.100	1.172	508	1.075	91	87	109	51	7
Innenstadt (Nord) 1300	4.640	1.178	1.168	410	246	345	48	36	43	34	6
Innenstadt (Süd) 1301	6.272	1.714	1.710	577	405	487	75	37	71	44	14
Südöstl. Ringgebiet 1302	5.885	1.940	1.933	654	418	624	73	64	51	34	15
Hauptbahnhof/-friedhof 1303	1.389	384	382	154	68	95	18	12	20	13	2
Zuckerberg 1304	889	320	320	104	123	56	11	10	8	4	4
Bebelhof 1305	2.065	478	470	209	84	77	35	6	40	16	3
Stöckheim 2110	5.370	1.943	1.933	755	638	385	65	37	20	28	5
Leiferde 2111	1.545	662	660	304	211	74	43	6	13	6	3
Heidberg 2112	6.354	1.870	1.847	796	538	219	154	44	42	44	10
Melverode 2113	3.054	1.115	1.110	458	315	174	77	37	21	23	5
Mastburch 2120	750	261	260	99	82	60	5	8	2	3	1
Rautheim 2121	2.813	956	949	435	249	142	46	27	23	20	7
Lindenberg 2122	1.983	725	717	305	200	109	39	20	22	18	4
Südstadt 2123	2.258	922	916	433	243	129	49	22	15	15	10
Mascherode 2124	3.173	1.284	1.279	520	462	199	36	29	16	12	5
Weststadt-Nord 2210	6.331	1.544	1.525	660	440	149	177	28	39	24	8
Weststadt-Mitte 2211	7.344	1.665	1.641	712	414	168	237	24	50	30	6
Weststadt-Ost 2212	3.334	569	559	240	134	43	91	15	18	15	3
Timmerlah 2220	1.843	750	746	339	209	101	31	35	13	13	5
Stiddien 2221	179	96	95	41	33	10	0	6	1	1	3
Geitelde 2222	937	403	401	171	147	47	16	7	7	4	2
Broitzem 2223	4.705	1.670	1.661	718	510	211	141	32	19	25	5
Rüningen 2224	2.374	686	674	279	210	69	57	9	20	19	11
Westl. Ring (Petritor-Nord) 3100	4.520	1.081	1.070	378	220	288	35	36	66	37	10
Westl. Ring (Petritor-Ost) 3101	7.324	2.131	2.115	749	365	662	77	85	96	66	15
Westl. Ring (Petritor-West) 3102	2.777	845	837	354	211	166	41	15	30	17	3
Westl. Ring (Wilhelmitor-Nord) 3103	4.650	1.187	1.181	388	234	357	58	43	60	34	7
Westl. Ring (Wilhelmitor-Süd) 3104	6.192	1.696	1.691	523	280	531	108	66	119	51	13
Gartenstadt 3105	1.511	563	558	212	175	89	31	15	21	11	4
Kanzlerfeld 3210	3.184	1.325	1.322	496	517	219	46	19	18	6	1
Lehdorf 3211	5.763	2.002	1.985	867	519	381	93	45	41	28	11
Lamme 3212	3.604	1.412	1.406	536	480	226	87	19	29	22	7
Völkenrode 3213	1.444	556	553	228	175	102	27	9	5	5	2
Watenbüttel 3214	2.239	838	831	353	255	118	49	16	21	13	6
Ölper 3215	1.164	476	476	182	139	97	25	10	7	14	2
Veltenhof 3220	2.327	771	763	326	249	95	48	19	10	11	5
Rühme 3221	2.299	635	633	251	175	79	65	24	20	17	2
Harxbüttel 3222	566	289	289	91	113	55	17	11	2	0	0
Thune 3223	1.394	557	554	225	184	87	31	12	8	7	0
Wenden 3224	3.278	1.129	1.122	460	353	156	63	38	31	19	2
Schwarzer Berg 3300	3.694	1.119	1.109	519	309	132	76	16	23	24	10
Siegfriedviertel 3301	5.714	1.615	1.603	636	299	383	100	55	80	37	13
Nördl. Ringgebiet 3302	7.786	2.615	2.598	833	434	971	95	74	112	65	14
Kralenriede 3303	2.493	718	714	300	176	121	42	38	17	14	6
Schuntersiedlung 3304	1.447	631	628	228	114	172	24	40	33	14	3



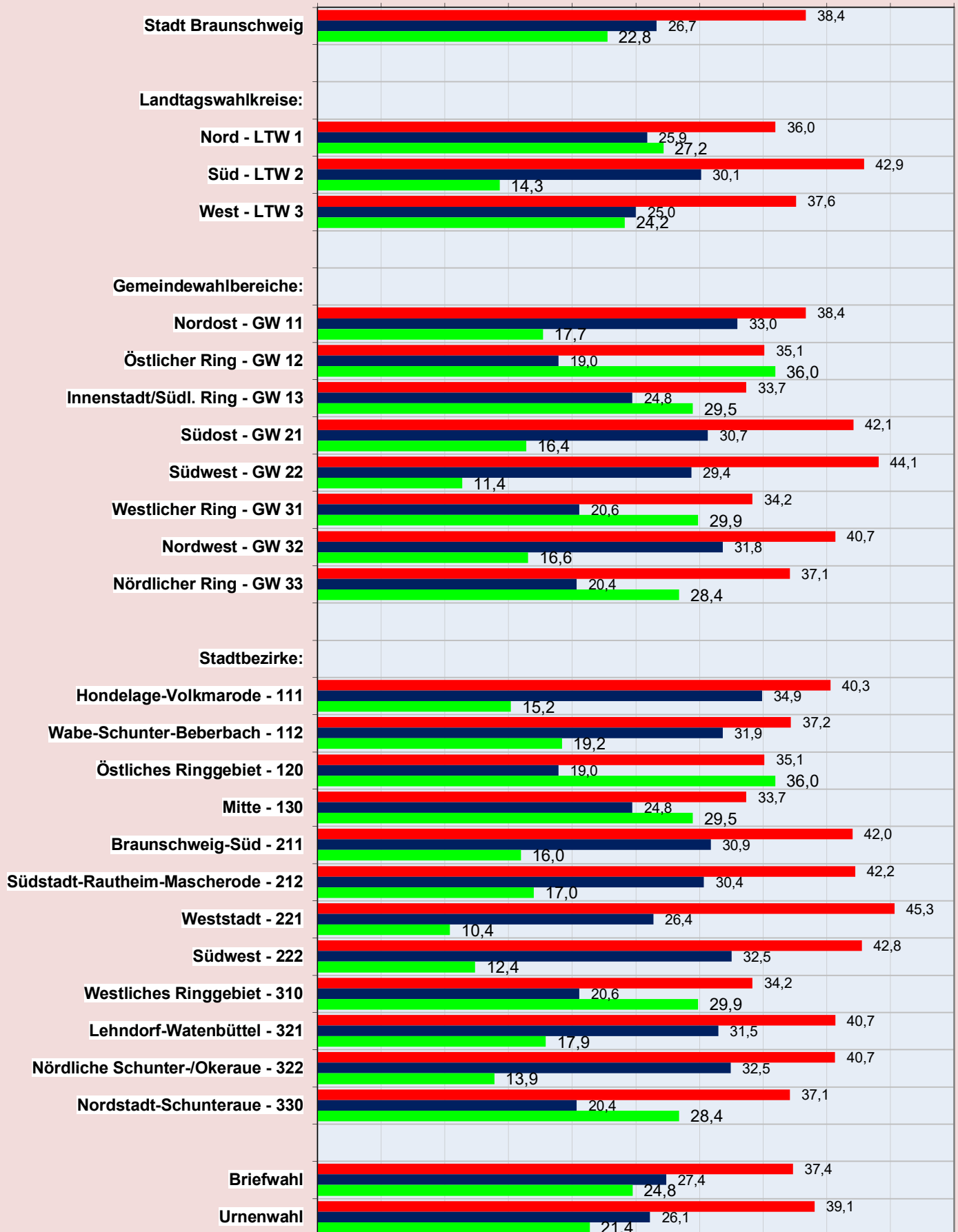
## Ergebnisse nach Analysebezirken III

## Absolute Stimmzahlen

Gewinn/Verlust OBW 2021/2014 (Stimmen)	Wahl- berechtig- te	Wähler	Gültige Stimmen	SPD	CDU	GRÜNE	AFD	BIBS	DIE LINKE.	Die PARTEI	EWV Gust
<b>Stadt Braunschweig insgesamt:</b>	<b>-4.801</b>	<b>+9.233</b>	<b>+9.224</b>	<b>-4.401</b>	<b>-5.236</b>	<b>+16.843</b>	<b>+4.704</b>	<b>-1.956</b>	<b>-841</b>	<b>+1.904</b>	<b>+614</b>
Analysebezirke III: Ortsteile (WBO)											
Hondelage 1110	-112	-129	-124	-96	-101	+57	+58	-33	-28	+29	+13
Dibbesdorf 1111	-59	-88	-87	-69	-63	+54	+19	-20	-2	+3	+4
Volkmarode 1112	+38	-200	-192	-167	-155	+138	+41	-26	-9	+14	+1
Schapen 1113	-15	-176	-176	-92	-134	+56	+18	-19	-10	+7	+3
Bevenrode 1120	+78	-36	-36	-12	-61	+47	+18	-35	+0	+8	+5
Waggum 1121	+108	-202	-203	-149	-105	+88	+41	-65	+0	+7	+5
Bienrode 1122	-47	-92	-91	-59	-62	+22	+35	-14	-14	+3	+6
Querum (Nord) 1123	-19	-210	-206	-104	-148	+45	+29	-23	-1	+3	+1
Querum (Süd) 1124	-181	-425	-416	-211	-341	+95	+63	-31	+4	+18	+9
Gliesmarode 1125	-35	-482	-480	-318	-335	+218	+63	-63	-26	+24	+6
Riddagshausen 1126	-8	-31	-31	-49	-13	+33	+6	-8	+0	+0	+0
Östl. Ringgebiet (Nord I) 1200	+20	-729	-710	-794	-296	+471	+58	-86	-32	+55	+12
Östl. Ringgebiet (Nord II) 1201	-172	-327	-322	-247	-151	+139	+20	-42	-26	+15	+3
Östl. Ringgebiet (Süd I) 1202	-123	-313	-299	-285	-157	+216	+31	-59	-24	+20	+1
Östl. Ringgebiet (Süd II) 1203	-253	-755	-744	-790	-342	+556	+91	-138	-64	+51	+7
Innenstadt (Nord) 1300	-206	-290	-285	-199	-207	+158	+48	-41	-31	+34	+6
Innenstadt (Süd) 1301	-344	-456	-438	-361	-306	+235	+75	-65	-13	+44	+14
Südöstl. Ringgebiet 1302	+89	-446	-447	-444	-267	+310	+73	-70	-40	+34	+15
Hauptbahnhof/-friedhof 1303	-54	-29	-31	-40	-47	+60	+18	-11	-7	+13	+2
Zuckerberg 1304	+71	-41	-39	-36	-43	+29	+11	-4	+1	+4	+4
Bebelhof 1305	-225	-126	-127	-73	-57	+40	+35	-37	-21	+16	+3
Stöckheim 2110	+145	-553	-538	-377	-388	+240	+65	-44	-30	+28	+5
Leiferde 2111	-12	-4	-3	-59	-15	+34	+43	-9	-2	+6	+3
Heidberg 2112	-252	-412	-421	-326	-284	+113	+154	-35	-66	+44	+10
Melverode 2113	-117	-190	-190	-187	-167	+102	+77	-3	-21	+23	+5
Mastburch 2120	+449	+157	+156	+51	+41	+57	+5	+0	-1	+3	+1
Rautheim 2121	-151	-272	-264	-201	-131	+70	+46	-30	-13	+20	+7
Lindenberg 2122	+57	-3	+2	-31	-62	+64	+39	-13	+2	+18	+4
Südstadt 2123	-135	-147	-144	-115	-122	+71	+49	-12	-13	+15	+10
Mascherode 2124	-49	-274	-272	-213	-176	+116	+36	-23	-18	+12	+5
Weststadt-Nord 2210	-383	-238	-241	-231	-204	+86	+177	-15	-48	+24	+8
Weststadt-Mitte 2211	-602	-436	-443	-315	-328	+92	+237	-57	-63	+30	+6
Weststadt-Ost 2212	-270	-135	-137	-94	-103	+7	+91	-6	-26	+15	+3
Timmerlah 2220	-3	+1	-1	-57	-57	+71	+31	+20	-9	+13	+5
Stiddien 2221	-12	+2	+1	+8	-23	+7	+0	+4	+1	+1	+3
Geitelde 2222	-61	-85	-87	-67	-51	+25	+16	-5	-3	+4	+2
Broitzem 2223	-247	-351	-338	-259	-235	+103	+141	-36	-63	+25	+5
Rüningen 2224	-73	-93	-98	-123	-60	+40	+57	-20	-3	+19	+11
Westl. Ring (Petritor-Nord) 3100	+152	-159	-157	-184	-101	+158	+35	-49	-3	+37	+10
Westl. Ring (Petritor-Ost) 3101	-451	-426	-415	-378	-277	+361	+77	-62	-107	+66	+15
Westl. Ring (Petritor-West) 3102	-20	-255	-255	-183	-116	+89	+41	-40	-34	+17	+3
Westl. Ring (Wilhelmitor-Nord) 3103	-205	-401	-396	-336	-166	+170	+58	-22	-76	+34	+7
Westl. Ring (Wilhelmitor-Süd) 3104	-99	-323	-308	-397	-161	+286	+108	-51	-50	+51	+13
Gartenstadt 3105	-44	-147	-150	-104	-92	+36	+31	-18	-6	+11	+4
Kanzlerfeld 3210	-214	-458	-455	-298	-261	+142	+46	-61	-14	+6	+1
Lehdorf 3211	-241	-494	-499	-390	-251	+196	+93	-84	-52	+28	+11
Lamme 3212	+507	+122	+131	-2	-57	+147	+87	-33	-13	+22	+7
Völkenrode 3213	+38	-160	-157	-98	-118	+73	+27	-32	-8	+5	+2
Watenbüttel 3214	+37	-120	-123	-72	-143	+71	+49	-25	-9	+13	+6
Ölper 3215	-14	-47	-43	-73	-43	+61	+25	-12	-7	+14	+2
Veltenhof 3220	-128	-106	-103	-65	-125	+67	+48	-4	-10	+11	+5
Rühme 3221	-189	-183	-173	-126	-107	+39	+65	-20	-16	+17	+2
Harxbüttel 3222	-10	+7	+9	-9	-8	+36	+17	-19	-2	+0	+0
Thune 3223	-16	-117	-118	-76	-42	+36	+31	-61	-2	+7	+0
Wenden 3224	-81	-171	-167	-120	-117	+85	+63	-46	-1	+19	+2
Schwarzer Berg 3300	-295	-317	-313	-128	-256	+61	+76	-44	-20	+24	+10
Siegfriedviertel 3301	-482	-275	-264	-296	-185	+212	+100	-70	-8	+37	+13
Nördl. Ringgebiet 3302	+303	-410	-404	-477	-347	+533	+95	-125	-23	+65	+14
Kralenriede 3303	-192	-212	-211	-148	-59	+58	+42	-96	-7	+14	+6
Schuntersiedlung 3304	+8	-18	-13	-48	-18	+116	+24	-69	-23	+14	+3

Stadt Braunschweig OB-Wahl 2021  
**Exkurs: Kandidatenprofil**

■ Dr. Kornblum SPD      ■ Haller CDU      ■ Dr. Schneider, T. GRÜNE



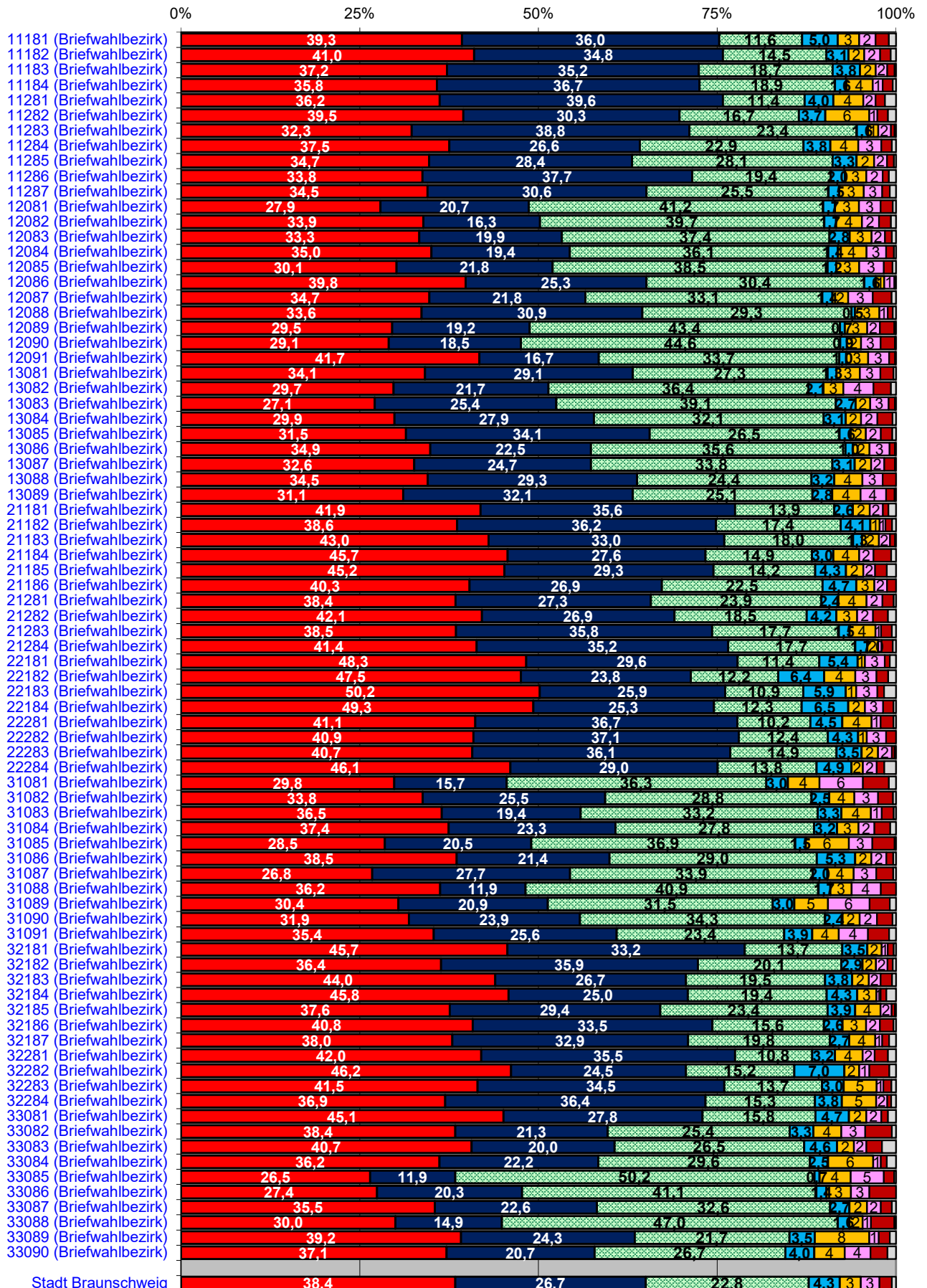


# OB-Wahl 2021

## Stimmenanteile nach

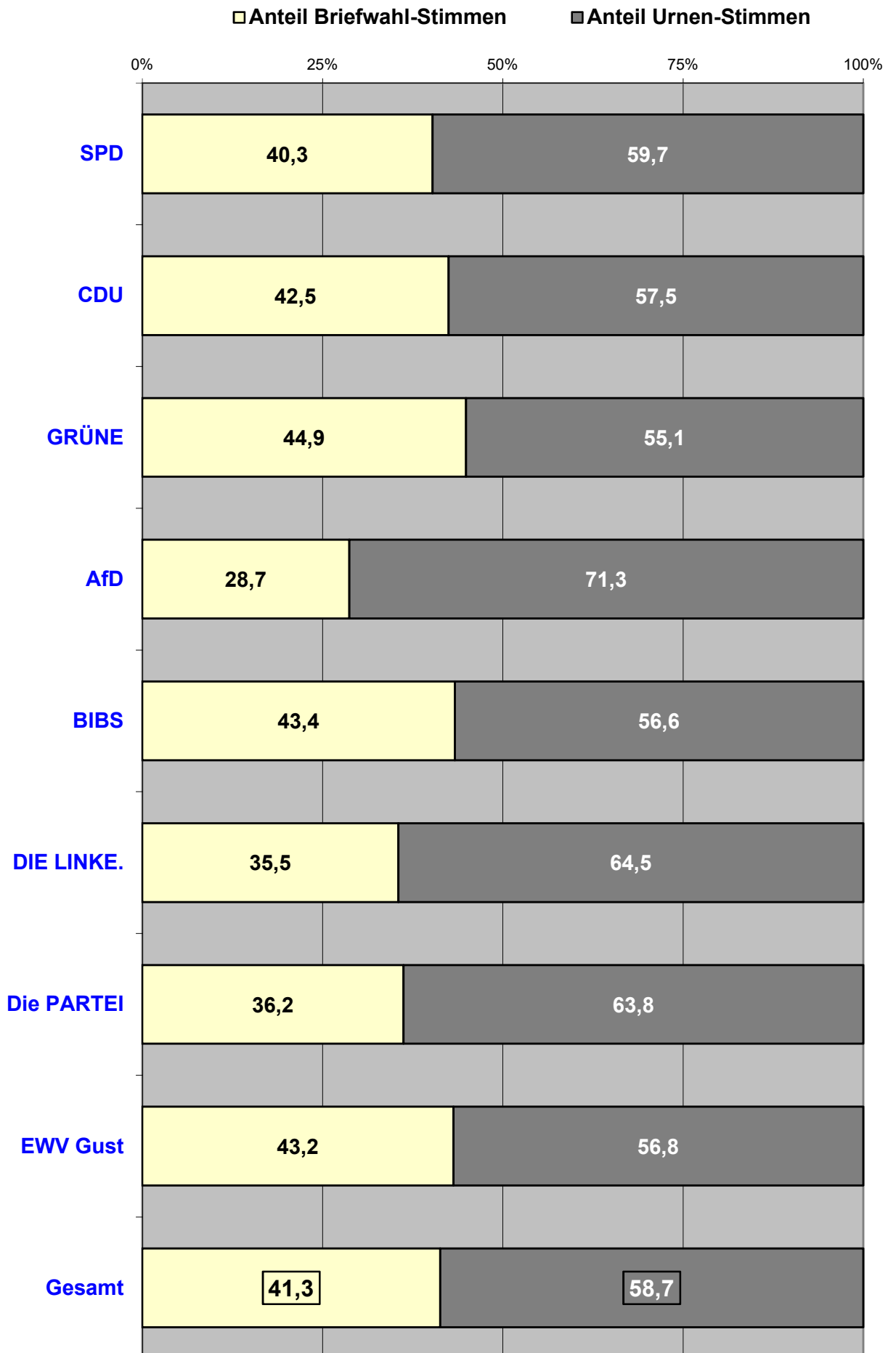
## Analysebezirke IV Briefwahlbezirke

■ SPD 
 ■ CDU 
 ■ GRÜNE 
 ■ AFD 
 ■ BIBS 
 ■ DIE LINKE. 
 ■ Die PARTEI 
 ■ EWV



# OB-Wahl 2021

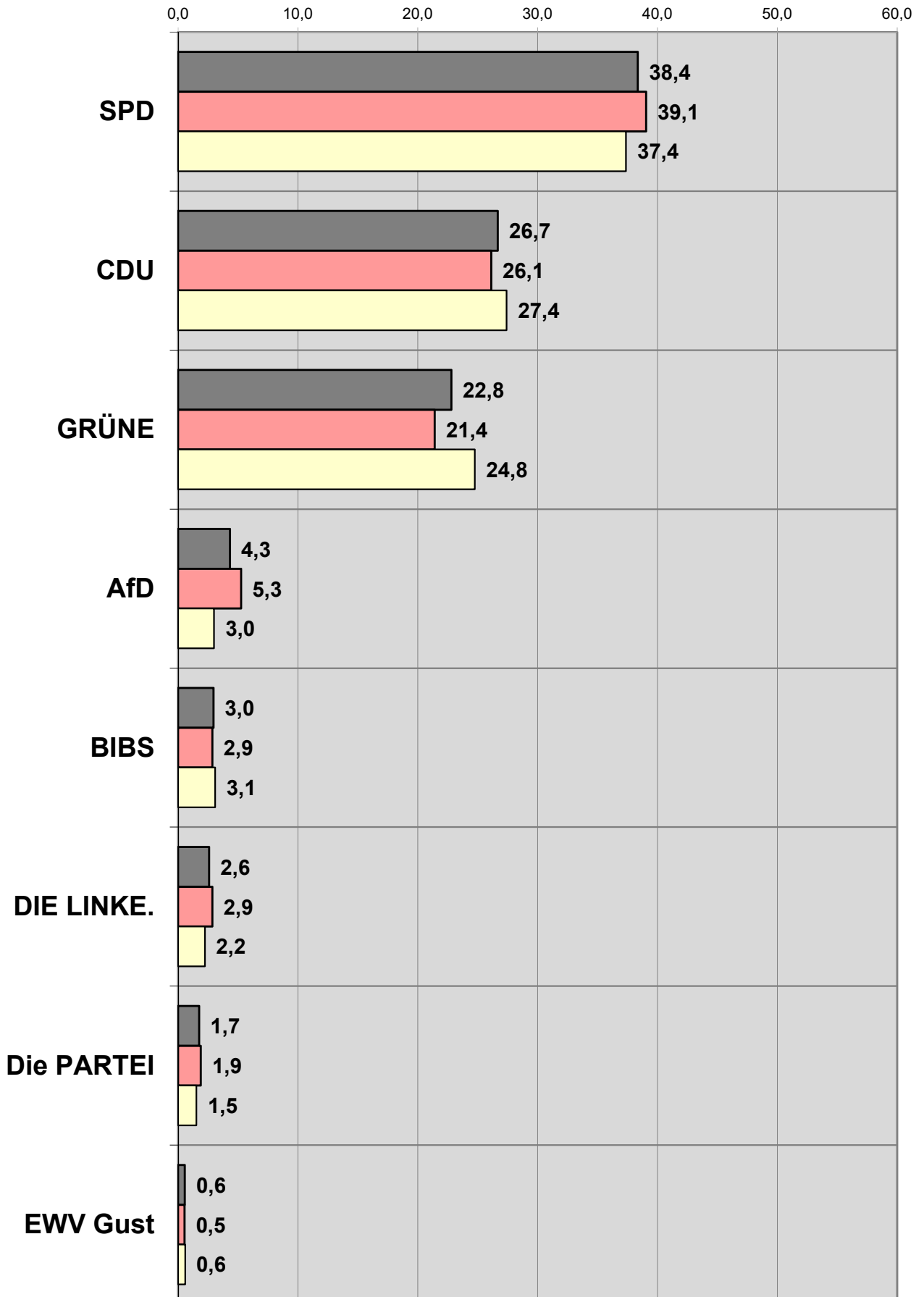
## Anteile von Urnen- und Briefwahlstimmen nach Parteien



# OB-Wahl 2021

## Stimmenanteil der Parteien an der Urne und bei der Briefwahl

■ Anteil Partei insgesamt   
 ■ Anteil Partei an der Urne   
 ■ Anteil Partei bei der Briefwahl



WBZ	Wahlbe- teiligung*	STIMMENANTEILE									WBZ
		SPD	CDU	GRÜNE	AFD	BIBS	DIE LINKE.	Die PARTEI	EWV Gust		
11101	41,8	40,8	38,1	9,7	4,7	2,1	1,0	3,1	0,4	11101	
11102	41,2	43,4	34,2	11,4	4,1	2,7	1,0	1,5	1,7	11102	
11103	40,9	45,2	33,9	10,3	4,6	1,3	1,5	2,1	1,0	11103	
11111	43,3	43,0	33,6	15,7	3,7	1,6	1,0	0,6	0,8	11111	
11121	40,4	40,3	31,7	18,5	3,8	2,5	1,8	1,5	0,0	11121	
11122	34,6	39,8	34,6	17,7	3,1	2,9	0,9	0,9	0,2	11122	
11131	40,8	38,8	35,5	19,1	3,3	0,7	0,7	1,3	0,6	11131	
11181		39,3	36,0	11,6	5,0	3,0	2,3	1,9	1,0	11181	
11182		41,0	34,8	14,5	3,1	2,2	2,2	1,5	0,7	11182	
11183		37,2	35,2	18,7	3,8	2,2	1,6	1,0	0,2	11183	
11184		35,8	36,7	18,9	1,6	3,7	1,4	1,4	0,5	11184	
11201	40,6	38,6	29,9	16,3	3,5	8,3	1,0	1,5	1,0	11201	
11211	37,3	40,0	26,5	15,3	5,4	8,8	2,4	1,0	0,6	11211	
11212	34,4	34,8	36,4	12,9	3,1	9,8	2,0	0,4	0,4	11212	
11221	35,2	39,8	35,5	11,1	7,2	3,3	1,2	0,6	1,2	11221	
11231	35,8	32,3	44,3	17,7	3,5	1,3	0,9	0,0	0,0	11231	
11232	34,7	36,4	35,5	16,8	5,5	2,4	2,1	0,9	0,3	11232	
11241	31,1	40,1	29,1	17,0	6,2	3,1	3,1	0,7	0,7	11241	
11242	33,8	41,9	28,8	15,5	5,0	2,7	3,2	2,0	0,9	11242	
11243	32,2	41,6	20,4	21,2	6,2	4,6	3,5	1,9	0,8	11243	
11251	32,4	48,4	26,4	15,6	3,2	3,4	1,1	1,4	0,5	11251	
11252	32,1	36,9	29,9	21,2	5,1	3,6	1,2	1,4	0,7	11252	
11253	34,2	35,2	28,1	26,3	3,3	2,0	2,6	2,6	0,0	11253	
11254	33,3	35,7	32,8	22,1	2,9	3,3	2,7	0,4	0,2	11254	
11261	42,8	31,6	32,6	27,3	3,2	1,6	3,7	0,0	0,0	11261	
11281		36,2	39,6	11,4	4,0	4,2	1,7	1,3	1,5	11281	
11282		39,5	30,3	16,7	3,7	6,1	1,1	1,5	1,1	11282	
11283		32,3	38,8	23,4	1,6	1,4	1,8	0,5	0,2	11283	
11284		37,5	26,6	22,9	3,8	3,9	3,2	1,5	0,6	11284	
11285		34,7	28,4	28,1	3,3	2,5	1,8	1,0	0,3	11285	
11286		33,8	37,7	19,4	2,0	3,0	2,3	0,9	1,0	11286	
11287		34,5	30,6	25,5	1,5	3,4	2,6	1,1	0,9	11287	
12001	31,5	36,2	22,7	27,1	3,3	3,9	3,9	2,0	0,9	12001	
12002	37,3	35,8	15,6	32,8	3,4	5,1	3,6	2,9	0,7	12002	
12003	33,1	34,0	14,6	39,0	2,0	4,5	4,8	1,0	0,0	12003	
12004	38,6	45,0	20,8	27,1	1,0	2,9	1,6	1,6	0,0	12004	
12005	40,5	31,8	16,7	40,8	1,4	3,9	3,5	1,6	0,4	12005	
12006	37,6	34,0	19,7	35,7	1,9	3,3	1,9	2,9	0,6	12006	
12011	29,9	31,5	15,1	42,7	3,8	2,4	2,7	1,3	0,5	12011	
12012	31,6	35,6	20,7	34,1	1,4	2,2	3,4	2,4	0,2	12012	
12021	32,7	34,6	18,4	37,3	2,3	4,4	1,5	1,3	0,2	12021	
12022	34,2	34,3	21,3	34,1	3,8	1,1	2,7	2,7	0,0	12022	
12031	39,4	41,0	15,8	33,8	1,7	3,2	2,8	0,9	0,8	12031	
12032	39,4	33,8	15,6	40,5	1,5	2,6	4,5	1,5	0,0	12032	
12033	39,4	36,8	18,4	32,7	3,4	2,5	2,9	3,1	0,2	12033	
12034	35,7	42,6	16,7	27,0	4,2	4,2	3,9	1,1	0,3	12034	
12035	37,7	40,8	14,3	33,8	2,8	4,0	2,8	1,5	0,3	12035	
12036	36,3	33,5	15,5	40,1	3,2	1,6	5,2	0,8	0,0	12036	
12037	32,1	37,5	18,8	32,3	4,4	2,0	2,2	2,7	0,0	12037	
12081		27,9	20,7	41,2	1,7	3,4	3,0	1,7	0,5	12081	
12082		33,9	16,3	39,7	1,7	3,6	2,4	1,7	0,7	12082	
12083		33,3	19,9	37,4	2,8	3,1	1,8	1,0	0,6	12083	
12084		35,0	19,4	36,1	1,4	4,0	2,7	1,1	0,3	12084	
12085		30,1	21,8	38,5	1,2	3,2	3,4	1,2	0,5	12085	
12086		39,8	25,3	30,4	1,6	1,2	1,4	0,2	0,0	12086	
12087		34,7	21,8	33,1	1,4	2,2	3,4	2,6	0,6	12087	
12088		33,6	30,9	29,3	0,5	3,5	1,2	0,7	0,5	12088	
12089		29,5	19,2	43,4	0,7	3,1	1,8	2,0	0,2	12089	
12090		29,1	18,5	44,6	0,9	2,0	2,8	2,0	0,2	12090	
12091		41,7	16,7	33,7	1,0	3,1	2,9	0,8	0,1	12091	
13001	27,4	33,0	24,0	29,2	3,7	3,7	3,4	2,6	0,4	13001	
13002	26,6	40,7	16,6	30,3	3,0	2,7	3,3	3,3	0,3	13002	
13003	23,3	29,6	21,6	29,3	5,6	3,8	5,2	4,2	0,7	13003	
13004	24,5	36,1	23,1	29,2	4,3	2,2	2,9	1,4	0,7	13004	
13011	29,9	35,8	23,5	29,9	3,2	1,6	2,9	2,1	0,8	13011	
13012	25,8	32,3	23,5	30,7	3,2	1,1	4,9	3,5	0,8	13012	
13013	27,8	30,0	21,7	33,1	3,4	2,9	4,9	2,6	1,4	13013	
13014	27,6	35,7	20,9	27,0	6,1	2,9	4,8	1,6	1,0	13014	
13015	25,7	35,2	29,3	20,1	6,6	2,6	3,3	3,0	0,0	13015	
13021	34,9	33,0	20,9	35,5	2,3	3,8	2,7	1,5	0,4	13021	
13022	31,4	34,4	18,3	32,6	4,9	4,9	1,8	2,1	1,0	13022	
13023	32,1	37,2	22,4	28,6	4,2	2,5	3,2	1,0	1,0	13023	
13024	33,8	30,7	21,7	35,6	3,4	2,2	3,4	2,5	0,6	13024	
13025	32,6	33,3	25,6	28,6	4,5	3,0	2,1	2,1	0,9	13025	
13031	22,6	40,4	17,3	23,7	5,8	3,2	4,5	4,5	0,6	13031	

WBZ	Wahlbe- teiligung*	STIMMENANTEILE									WBZ
		SPD	CDU	GRÜNE	AFD	BIBS	DIE LINKE.	Die PARTEI	EWV Gust		
13032	32,6	40,3	18,1	25,7	4,0	3,1	5,8	2,7	0,4	13032	
13041	36,0	32,5	38,4	17,5	3,4	3,1	2,5	1,3	1,3	13041	
13051	20,7	52,7	16,6	15,1	5,9	1,0	6,3	2,0	0,5	13051	
13052	25,4	38,1	18,9	17,4	8,7	1,5	10,2	4,5	0,8	13052	
13081		34,1	29,1	27,3	1,3	3,2	2,9	1,8	0,4	13081	
13082		29,7	21,7	36,4	2,1	2,8	4,2	2,4	0,7	13082	
13083		27,1	25,4	39,1	2,7	2,1	2,6	0,9	0,2	13083	
13084		29,9	27,9	32,1	3,1	2,1	2,3	2,1	0,5	13084	
13085		31,5	34,1	26,5	1,6	2,1	2,1	1,6	0,5	13085	
13086		34,9	22,5	35,6	1,0	2,4	2,8	0,7	0,1	13086	
13087		32,6	24,7	33,8	3,1	2,3	1,8	1,5	0,2	13087	
13088		34,5	29,3	24,4	3,2	3,9	2,8	1,9	0,0	13088	
13089		31,1	32,1	25,1	2,8	4,0	3,6	1,2	0,2	13089	
21101	34,0	40,1	32,8	19,5	2,7	2,0	2,5	0,5	0,0	21101	
21102	35,5	37,1	34,9	20,4	3,6	2,0	0,4	1,6	0,0	21102	
21103	34,4	39,9	27,0	22,2	4,4	2,3	1,3	2,1	0,8	21103	
21104	40,6	39,3	36,6	17,9	2,7	1,4	0,4	1,4	0,2	21104	
21111	42,8	46,1	32,0	11,2	6,5	0,9	2,0	0,9	0,5	21111	
21121	34,8	39,5	30,8	14,6	8,1	1,7	2,8	2,5	0,0	21121	
21122	28,3	43,9	24,0	13,9	9,5	2,4	2,7	2,4	1,4	21122	
21123	25,4	40,9	32,1	11,5	7,1	2,8	2,0	3,6	0,0	21123	
21124	34,0	42,2	33,4	10,1	9,4	2,9	1,0	1,0	0,0	21124	
21125	24,7	44,0	31,2	9,6	8,5	2,1	1,4	2,5	0,7	21125	
21126	30,3	47,7	24,1	11,1	7,4	2,6	3,4	2,6	1,1	21126	
21131	38,4	36,9	33,9	17,1	4,5	4,0	1,3	2,0	0,3	21131	
21132	33,2	48,5	22,8	13,3	7,7	3,1	2,2	2,2	0,3	21132	
21133	37,7	39,7	27,3	16,2	8,8	2,8	2,3	2,1	0,8	21133	
21181		41,9	35,6	13,9	2,6	2,4	1,8	0,8	1,0	21181	
21182		38,6	36,2	17,4	4,1	1,3	0,8	0,9	0,5	21182	
21183		43,0	33,0	18,0	1,3	2,4	1,5	0,7	0,1	21183	
21184		45,7	27,6	14,9	3,0	3,6	2,0	2,5	0,7	21184	
21185		45,2	29,3	14,2	4,3	2,4	1,6	1,6	1,3	21185	
21186		40,3	26,9	22,5	4,7	2,5	1,7	1,3	0,0	21186	
21201	34,8	38,1	31,5	23,1	1,9	3,1	0,8	1,2	0,4	21201	
21211	31,7	47,0	25,9	11,2	6,2	3,6	2,9	2,9	0,5	21211	
21212	36,0	44,9	26,5	18,0	3,8	2,3	2,1	1,5	0,9	21212	
21221	32,1	45,2	21,9	11,6	7,1	4,5	3,5	5,5	0,6	21221	
21222	40,9	40,5	32,4	17,9	4,2	1,5	2,7	0,2	0,5	21222	
21231	40,0	45,3	28,6	14,1	5,7	2,2	1,4	2,0	0,6	21231	
21232	41,9	49,5	24,2	14,1	4,9	2,6	1,9	1,2	1,6	21232	
21241	36,2	38,9	39,8	13,1	4,5	1,7	0,9	0,6	0,6	21241	
21242	45,0	42,2	34,3	15,9	1,9	2,4	1,1	1,9	0,2	21242	
21243	40,0	40,4	35,2	17,1	2,4	2,6	1,7	0,2	0,4	21243	
21281		38,4	27,3	23,9	2,4	3,9	2,2	1,6	0,3	21281	
21282		42,1	26,9	18,5	4,2	2,9	2,2	2,1	1,1	21282	
21283		38,5	35,8	17,7	1,5	3,6	0,8	1,5	0,6	21283	
21284		41,4	35,2	17,7	1,7	1,5	0,5	1,5	0,5	21284	
22101	24,7	43,5	26,5	9,8	11,1	2,5	3,4	2,9	0,2	22101	
22102	19,8	37,4	26,6	8,1	18,5	3,2	3,2	1,8	1,4	22102	
22103	16,5	40,6	21,8	14,2	14,2	3,0	3,0	2,0	1,0	22103	
22104	29,0	47,8	32,8	8,1	8,4	0,9	1,2	0,6	0,3	22104	
22105	32,4	44,0	33,0	9,9	9,6	0,5	2,2	0,5	0,3	22105	
22111	17,7	43,1	29,2	8,9	14,9	0,0	2,5	1,0	0,5	22111	
22112	18,4	42,1	23,1	11,6	14,5	2,1	3,7	2,9	0,0	22112	
22113	27,0	44,0	24,7	9,8	16,1	0,9	2,9	1,4	0,3	22113	
22114	26,7	40,7	31,3	9,1	12,2	1,5	2,7	1,8	0,6	22114	
22115	23,4	45,5	23,1	8,0	15,2	2,3	2,7	3,0	0,4	22115	
22116	22,6	45,3	19,1	14,5	14,1	2,0	3,9	0,8	0,4	22116	
22121	13,5	33,7	25,7	5,1	22,9	4,6	4,6	1,7	1,7	22121	
22122	20,8	48,2	25,1	9,2	10,3	1,0	3,6	2,6	0,0	22122	
22123	18,1	46,0	21,2	8,5	16,4	2,6	1,6	3,7	0,0	22123	
22181		48,3	29,6	11,4	5,4	1,0	2,8	0,7	0,9	22181	
22182		47,5	23,8	12,2	6,4	4,4	2,9	1,6	1,1	22182	
22183		50,2	25,9	10,9	5,9	1,5	3,0	0,9	1,7	22183	
22184		49,3	25,3	12,3	6,5	2,3	2,5	1,4	0,4	22184	
22201	37,3	51,2	27,1	12,8	2,1	3,9	1,8	0,6	0,6	22201	
22202	44,0	40,7	28,8	14,1	5,9	5,4	1,7	2,7	0,7	22202	
22211	53,6	43,2	34,7	10,5	0,0	6,3	1,1	1,1	3,2	22211	
22221	43,0	42,6	36,7	11,7	4,0	1,7	1,7	1,0	0,5	22221	
22231	30,7	44,3	29,0	8,8	12,1	2,0	0,5	2,5	0,8	22231	
22232	36,4	41,7	32,8	14,0	8,0	1,5	1,1	0,9	0,0	22232	
22233	41,0	44,1	32,3	12,8	4,8	2,0	1,8	2,0	0,3	22233	
22234	35,3	43,0	28,4	14,9	9,2	2,2	1,2	0,7	0,2	22234	
22241	30,4	37,7	33,7	11,9	9,6	0,8	2,3	3,1	0,8	22241	
22242	27,5	45,5	28,3	8,4	7,2	1,9	3,7	2,5	2,5	22242	

Stadt Braunschweig / Ref. 0120.12 / GRAWA\_OB\_2021\_eee.xlsm-100\_Tab\_WBZ\_VH / 14.09.2021  
\*) Anteil der Urnenwähler an allen Wahlberechtigten (ohne Briefwähler)

WBZ	Wahlbe- teiligung*	STIMMENANTEILE									WBZ
		SPD	CDU	GRÜNE	AFD	BIBS	DIE LINKE.	Die PARTEI	EWV Gust		
22281		41,1	36,7	10,2	4,5	4,1	1,3	1,8	0,4	22281	
22282		40,9	37,1	12,4	4,3	1,2	2,7	1,4	0,0	22282	
22283		40,7	36,1	14,9	3,5	2,3	1,9	0,4	0,2	22283	
22284		46,1	29,0	13,8	4,9	1,6	1,9	1,1	1,6	22284	
31001	20,0	30,4	17,3	34,2	3,8	3,8	6,3	4,2	0,0	31001	
31002	24,7	33,8	13,0	32,4	3,0	4,3	6,7	5,7	1,0	31002	
31003	23,3	44,4	27,2	14,7	3,0	2,2	6,9	1,3	0,4	31003	
31004	27,9	33,8	25,5	25,2	3,3	3,0	5,0	2,3	2,0	31004	
31011	29,6	31,5	19,7	35,1	4,2	4,5	2,5	1,1	1,4	31011	
31012	31,7	36,0	16,9	28,7	4,0	4,7	5,2	3,5	0,9	31012	
31013	29,8	33,3	14,4	31,8	5,7	3,9	5,4	4,2	1,2	31013	
31014	27,0	35,5	18,6	29,7	3,7	2,7	5,1	4,4	0,3	31014	
31015	31,1	31,6	18,6	36,7	2,3	3,8	5,1	1,8	0,0	31015	
31016	25,0	46,0	15,0	24,6	1,9	4,2	3,8	4,2	0,3	31016	
31021	29,6	42,2	28,0	17,6	5,5	1,4	2,9	2,2	0,2	31021	
31022	31,2	42,4	22,5	22,0	4,3	2,1	4,3	1,9	0,5	31022	
31031	24,6	29,0	25,4	28,3	3,9	4,7	5,7	1,8	1,1	31031	
31032	27,1	34,2	17,8	30,4	5,3	3,2	5,3	3,8	0,0	31032	
31033	27,0	32,6	16,8	34,4	3,4	3,8	4,5	3,8	0,7	31033	
31034	23,4	35,3	19,7	27,5	7,1	3,0	4,8	1,9	0,7	31034	
31041	27,6	37,1	16,7	29,8	4,1	2,9	7,6	1,8	0,0	31041	
31042	33,3	32,8	15,4	29,4	6,7	4,2	8,0	3,2	0,2	31042	
31043	26,3	29,8	19,4	31,3	5,0	3,7	6,9	3,0	1,0	31043	
31044	26,8	26,8	15,6	33,4	11,5	4,1	4,8	2,9	1,0	31044	
31045	22,5	26,1	14,8	34,8	4,8	4,8	7,8	4,8	2,2	31045	
31051	41,8	40,2	29,1	19,0	3,8	1,6	3,2	2,2	0,9	31051	
31052	32,6	35,1	34,3	12,0	7,9	4,1	4,5	1,7	0,4	31052	
31081		29,8	15,7	36,3	3,0	4,4	6,0	3,6	1,0	31081	
31082		33,8	25,5	28,8	2,5	3,5	3,3	2,1	0,4	31082	
31083		36,5	19,4	33,2	3,3	4,1	1,5	1,7	0,3	31083	
31084		37,4	23,3	27,8	3,2	3,0	2,2	2,2	0,8	31084	
31085		28,5	20,5	36,9	1,5	6,0	3,3	3,1	0,2	31085	
31086		38,5	21,4	29,0	5,3	2,3	2,1	1,0	0,4	31086	
31087		26,8	27,7	33,9	2,0	3,7	3,1	2,4	0,4	31087	
31088		36,2	11,9	40,9	1,7	3,0	4,1	2,1	0,0	31088	
31089		30,4	20,9	31,5	3,0	4,7	5,8	2,8	0,9	31089	
31090		31,9	23,9	34,3	2,4	2,4	2,4	2,2	0,5	31090	
31091		35,4	25,6	23,4	3,9	3,7	4,1	2,9	1,0	31091	
32101	41,4	44,0	41,0	11,1	2,2	0,8	0,8	0,0	0,0	32101	
32102	42,2	37,7	37,2	18,0	2,8	1,4	2,1	0,5	0,2	32102	
32103	41,3	33,0	39,3	19,1	4,8	1,9	1,1	0,7	0,0	32103	
32111	34,7	43,9	28,3	18,8	2,9	2,0	2,2	1,7	0,2	32111	
32112	32,1	48,6	22,9	19,0	3,6	2,4	1,2	1,4	1,0	32112	
32113	33,5	43,1	29,7	12,4	6,0	3,0	3,3	1,9	0,5	32113	
32114	32,6	40,1	25,9	22,8	5,6	1,4	2,8	0,8	0,6	32114	
32115	41,7	42,1	24,5	22,5	5,6	2,5	1,2	1,2	0,5	32115	
32121	39,1	38,1	36,8	13,9	4,7	2,6	1,7	1,9	0,2	32121	
32122	38,7	39,6	31,3	18,4	5,6	0,7	2,4	1,6	0,4	32122	
32123	40,0	36,0	35,0	15,4	8,7	0,8	2,1	1,0	1,0	32123	
32131	38,5	41,2	31,6	18,4	4,9	1,6	0,9	0,9	0,4	32131	
32141	35,9	37,7	31,8	17,5	7,2	1,5	2,4	1,8	0,0	32141	
32142	39,5	48,3	29,3	10,1	4,3	2,4	2,7	1,3	1,6	32142	
32151	40,9	38,2	29,2	20,4	5,3	2,1	1,5	2,9	0,4	32151	
32181		45,7	33,2	13,7	3,5	2,0	0,8	0,8	0,3	32181	
32182		36,4	35,9	20,1	2,9	1,9	1,6	0,7	0,4	32182	
32183		44,0	26,7	19,5	3,8	2,3	1,6	1,6	0,5	32183	
32184		45,8	25,0	19,4	4,3	2,7	0,6	0,8	1,4	32184	
32185		37,6	29,4	23,4	3,9	3,5	1,5	0,5	0,2	32185	
32186		40,8	33,5	15,6	2,6	3,3	1,9	1,9	0,3	32186	
32187		38,0	32,9	19,8	2,7	3,7	1,0	1,0	1,0	32187	
32201	32,4	47,4	25,4	12,8	6,5	3,7	1,8	1,8	0,5	32201	
32202	33,9	38,1	39,9	12,1	6,0	1,3	0,8	1,0	0,8	32202	
32211	30,6	43,6	26,6	13,3	9,2	3,0	1,9	1,9	0,5	32211	
32212	24,3	34,1	29,2	11,4	11,7	4,9	4,9	3,8	0,0	32212	
32221	51,1	31,5	39,1	19,0	5,9	3,8	0,7	0,0	0,0	32221	
32231	40,0	40,6	33,2	15,7	5,6	2,2	1,4	1,3	0,0	32231	
32241	36,2	44,7	32,9	13,3	4,3	2,2	1,0	1,7	0,0	32241	
32242	33,0	34,7	34,4	15,6	6,9	3,2	2,6	2,3	0,3	32242	
32243	34,0	42,8	27,1	13,0	5,8	5,0	5,0	1,1	0,3	32243	
32281		42,0	35,5	10,8	3,2	3,9	1,7	1,9	1,1	32281	
32282		46,2	24,5	15,2	7,0	2,1	1,4	2,8	0,9	32282	
32283		41,5	34,5	13,7	3,0	4,6	1,0	1,1	0,6	32283	
32284		36,9	36,4	15,3	3,8	4,8	1,5	0,5	0,7	32284	
33001	30,4	48,6	25,5	12,1	6,0	2,1	2,5	2,1	1,1	33001	
33002	32,6	45,7	29,6	15,4	5,2	0,6	1,2	0,6	1,5	33002	

WBZ	Wahlbe- teiligung*	STIMMENANTEILE								WBZ
		SPD	CDU	GRÜNE	AfD	BIBS	DIE LINKE.	Die PARTEI	EWV Gust	
33003	32,9	48,4	29,5	9,3	7,4	1,6	1,6	2,2	0,0	33003
33004	24,1	43,5	25,7	9,9	9,9	1,6	3,7	4,7	1,0	33004
33011	34,1	36,5	21,3	24,0	5,2	5,0	5,2	1,4	1,4	33011
33012	29,5	47,0	18,0	19,4	7,8	2,5	3,5	1,4	0,4	33012
33013	26,1	36,8	16,4	28,6	7,3	1,8	5,9	2,7	0,5	33013
33014	28,6	37,0	13,4	32,8	5,2	3,9	4,3	2,6	0,7	33014
33015	28,0	42,4	22,9	16,1	6,8	3,4	5,1	3,0	0,4	33015
33016	21,9	39,1	20,3	20,3	5,6	3,0	6,6	3,6	1,5	33016
33021	40,9	31,8	13,7	40,8	3,3	2,7	6,0	1,1	0,5	33021
33022	29,6	20,2	13,6	41,7	4,8	6,1	8,8	4,4	0,4	33022
33023	28,4	30,7	17,1	37,7	3,5	2,0	3,0	5,5	0,5	33023
33024	33,0	36,3	18,0	33,1	4,9	3,2	2,3	2,0	0,0	33024
33025	29,6	38,7	13,3	38,7	3,5	3,1	0,8	1,6	0,4	33025
33026	35,4	30,2	16,7	41,2	3,1	2,8	4,1	1,9	0,0	33026
33027	32,4	31,0	14,1	40,4	4,7	2,0	2,0	4,7	1,2	33027
33028	41,4	32,0	18,6	36,6	1,7	2,0	6,9	1,4	0,9	33028
33029	30,4	35,0	24,4	27,2	3,9	2,1	4,2	2,1	1,1	33029
33031	28,3	43,6	26,3	16,4	4,5	5,7	1,2	1,2	1,2	33031
33032	29,3	40,6	23,2	17,4	7,1	5,0	3,4	2,6	0,5	33032
33041	44,8	39,9	13,6	25,6	4,5	7,5	5,8	2,6	0,3	33041
33042	42,5	32,8	22,5	29,1	3,1	5,3	4,7	1,9	0,6	33042
33081		45,1	27,8	15,8	4,7	2,4	2,1	0,9	1,1	33081
33082		38,4	21,3	25,4	3,3	3,9	3,3	3,7	0,6	33082
33083		40,7	20,0	26,5	4,6	2,4	1,7	2,2	2,0	33083
33084		36,2	22,2	29,6	2,5	6,3	1,1	0,8	1,3	33084
33085		26,5	11,9	50,2	0,7	4,4	4,6	1,5	0,2	33085
33086		27,4	20,3	41,1	1,4	3,4	2,6	3,7	0,0	33086
33087		35,5	22,6	32,6	2,7	2,5	1,9	1,5	0,6	33087
33088		30,0	14,9	47,0	1,6	1,9	1,2	3,3	0,2	33088
33089		39,2	24,3	21,7	3,5	7,7	1,3	1,5	0,9	33089
33090		37,1	20,7	26,7	4,0	4,3	3,6	2,4	1,2	33090
BS	55,4	38,4	26,7	22,8	4,3	3,0	2,6	1,7	0,6	BS
Max.	53,6	52,7	44,3	50,2	22,9	9,8	10,2	5,7	3,2	Max.
Min.	13,5	20,2	11,9	5,1	0,0	0,0	0,4	0,0	0,0	Min.



Rang	OBW21: Wahlbeteiligung	WBTL
1	22211 Stiddien	53,63
2	32221 Harxbüttel	51,06
3	21242 Mascherode-Süd	45,00
4	33041 Schuntersiedlung-West	44,78
5	22202 Timmerlah-Ost	44,00
6	11111 Dibbesdorf	43,31
7	22221 Geitelde	43,01
8	21111 Leiferde	42,85
9	11261 Riddagshausen	42,79
10	33042 Schuntersiedlung-Ost	42,54
11	32102 Kanzlerfeld-Südwest	42,17
12	21232 Südstadt-West	41,85
13	11101 Hondelage-Ost	41,85
14	31051 Gartenstadt-Ost	41,84
15	32115 Lehdorf-Siedlung-Süd	41,68
16	32101 Kanzlerfeld-West	41,42
17	33028 Am Nordbahnhof	41,36
18	32103 Kanzlerfeld-Ost	41,32
19	11102 Hondelage-Mitte/Gewerbegebiet	41,17
20	22233 Broitzem-Südost	40,96
21	33021 Wendenring-Süd	40,91
22	21222 Lindenberg-Ost	40,90
23	32151 Ölper	40,89
24	11103 Hondelage-West	40,86
25	11131 Schapen	40,84
151	31016 Sackring-Ost	25,04
152	21125 Heidberg-Zentrum	24,72
153	22101 Rheinring-Ost	24,67
154	31002 Am Weißen Roß	24,65
155	31031 Altstadtring-Nord	24,63
156	13004 Wendentorwall	24,51
157	32212 Vorwerksiedlung	24,33
158	33004 Schwarzer Berg-Nordwest	24,09
159	22115 Isarstraße	23,37
160	31034 Am Großmarkt	23,36
161	13003 An der Katharinenkirche	23,34
162	31003 Celler Straße-Nordwest	23,29
163	13031 Hauptbahnhof	22,61
164	22116 Lechstraße	22,60
165	31045 Frankfurter Straße-West	22,51
166	33016 Siegfriedviertel-West	21,93
167	22122 Neckarstraße	20,80
168	13051 Bebelhof-West	20,70
169	31001 Eichthal	19,97
170	22102 Emsstraße-West	19,75
171	22112 Saalestraße	18,37
172	22123 Lahnstraße	18,12
173	22111 Elbestraße-Süd	17,70
174	22103 Elbestraße-Ost	16,48
175	22121 Münchenstraße-Südost	13,48

MIN 13,48  
 MAX 53,63  
 MITTELWERT 32,74  
 7 % Quantil (12 Bezirke) 22,73  
 93 % Quantil (12 Bezirke) 41,85

Rang	OBW21: SPD-Stimmen	SPD
1	13051 Bebelhof-West	52,68
2	22201 Timmerlah-West	51,19
3	21232 Südstadt-West	49,53
4	33001 Schwarzer Berg-Süd	48,58
5	32112 Lehdorf-Siedlung-Nord	48,57
6	21132 Melverode-Nord	48,46
7	33003 Schwarzer Berg-West	48,40
8	11251 Pappelberg	48,39
9	32142 Watenbüttel-Südwest	48,27
10	22122 Neckarstraße	48,21
11	22104 Rheinring-Südwest	47,76
12	21126 Heidberg-Nordwest	47,73
13	32201 Veltenhof-Nord	47,38
14	21211 Rautheim-West	47,03
15	33012 Siegfriedviertel-Nordost	47,00
16	21111 Leiferde	46,06
17	22123 Lahnstraße	46,03
18	31016 Sackring-Ost	46,01
19	33002 Schwarzer Berg-Mitte	45,68
20	22242 Rünigen-Süd	45,48
21	22115 Isarstraße	45,45
22	22116 Lechstraße	45,31
23	21231 Südstadt-Ost	45,31
24	11103 Hondelage-West	45,24
25	21221 Lindenberg-West	45,16
151	33042 Schuntersiedlung-Ost	32,81
152	31033 Altstadtring-West	32,65
153	13041 Zuckerberg	32,50
154	13012 Kennedyplatz	32,35
155	11231 Querum-Nord	32,28
156	33028 Am Nordbahnhof	32,00
157	33021 Wendenring-Süd	31,78
158	12005 An der Paulikirche	31,76
159	31015 Holwedestraße	31,63
160	11261 Riddagshausen	31,55
161	32221 Harxbüttel	31,49
162	31011 Am Maschplatz	31,46
163	12011 Humboldtstraße	31,45
164	33027 Am Wendenwehr	30,98
165	33023 Am Nordbahnhof Ludwigstraße	30,65
166	13024 Rimpaus-Garten	30,65
167	31001 Eichthal	30,38
168	33026 Altes Hochschulviertel	30,19
169	13013 An der Martinikirche	30,00
170	31043 Juliusstraße-Ost	29,78
171	13003 An der Katharinenkirche	29,62
172	31031 Altstadtring-Nord	29,03
173	31044 Frankfurter Straße-Ost	26,75
174	31045 Frankfurter Straße-West	26,09
175	33022 Wendenring-Nord	20,18

MIN 20,18  
 MAX 52,68  
 MITTELWERT 38,94  
 7 % Quantil (12 Bezirke) 31,45  
 93 % Quantil (12 Bezirke) 47,32



Rang	OBW21: CDU-Stimmen	CDU
1	11231 Querum-Nord	44,30
2	32101 Kanzlerfeld-West	41,00
3	32202 Veltenhof-Süd	39,90
4	21241 Mascherode-Mitte	39,77
5	32103 Kanzlerfeld-Ost	39,33
6	32221 Harxbüttel	39,10
7	13041 Zuckerberg	38,44
8	11101 Hondelage-Ost	38,14
9	32102 Kanzlerfeld-Südwest	37,20
10	32121 Lamme-Nord	36,83
11	22221 Geitelde	36,66
12	21104 Stöckheim-Nordwest	36,59
13	11212 Waggum-West	36,38
14	11221 Bienrode	35,52
15	11131 Schapen	35,48
16	11232 Querum-Nordost	35,47
17	21243 Mascherode-Nordwest	35,21
18	32123 Lamme-Ost	34,96
19	21102 Stöckheim-Südost	34,93
20	22211 Stiddien	34,74
21	11122 Volkmarode-West	34,64
22	32242 Wenden-Ost	34,39
23	31052 Gartenstadt-West	34,30
24	21242 Mascherode-Süd	34,27
25	11102 Hondelage-Mitte/Gewerbegebiet	34,22
151	12005 An der Paulikirche	16,67
151	31041 Westbahnhof	16,67
151	33026 Altes Hochschulviertel	16,67
154	13002 Am Hagenmarkt	16,62
155	13051 Bebelhof-West	16,59
156	33013 Siegfriedviertel-Südost	16,36
157	12031 Stadtpark	15,79
158	31044 Frankfurter Straße-Ost	15,61
159	12032 Prinzenpark-Nord	15,58
160	12002 Karlstraße-Mitte	15,57
161	12036 Altewiekring-Südost	15,52
162	31042 Cyriaksring-Ost	15,42
163	12011 Humboldtstraße	15,05
164	31016 Sackring-Ost	15,02
165	31045 Frankfurter Straße-West	14,78
166	12003 Gliesmaroder Straße-Ost	14,61
167	31013 Rudolfplatz-Ost	14,41
168	12035 Prinzenpark-Süd	14,25
169	33027 Am Wendenwehr	14,12
170	33021 Wendenring-Süd	13,70
171	33041 Schuntersiedlung-West	13,64
172	33022 Wendenring-Nord	13,60
173	33014 Siegfriedviertel-Mitte	13,44
174	33025 Rebenring-Nord	13,28
175	31002 Am Weißen Roß	13,04

MIN 13,04  
 MAX 44,30  
 MITTELWERT 25,60  
 7 % Quantil (12 Bezirke) 15,12  
 93 % Quantil (12 Bezirke) 36,23

Rang	OBW21: GRÜNE-Stimmen	GRÜNE
1	12011 Humboldtstraße	42,74
2	33022 Wendenring-Nord	41,67
3	33026 Altes Hochschulviertel	41,19
4	33021 Wendenring-Süd	40,82
5	12005 An der Paulikirche	40,78
6	12032 Prinzenpark-Nord	40,48
7	33027 Am Wendenwehr	40,39
8	12036 Altewiekring-Südost	40,12
9	12003 Gliesmaroder Straße-Ost	39,04
10	33025 Rebenring-Nord	38,67
11	33023 Am Nordbahnhof Ludwigstraße	37,69
12	12021 Am Theater	37,34
13	31015 Holwedestraße	36,73
14	33028 Am Nordbahnhof	36,57
15	12006 Hagenring	35,68
16	13024 Rimpaus-Garten	35,60
17	13021 Adolfstraße/Leonhardstraße	35,49
18	31011 Am Maschplatz	35,11
19	31045 Frankfurter Straße-West	34,78
20	31033 Altstadtring-West	34,36
21	31001 Eichtal	34,18
22	12012 Kasernenstraße	34,13
23	12022 Giersberg	34,10
24	12031 Stadtpark	33,83
25	12035 Prinzenpark-Süd	33,75
151	21211 Rautheim-West	11,16
152	11221 Bienrode	11,09
153	32101 Kanzlerfeld-West	11,08
154	21126 Heidberg-Nordwest	11,08
155	22211 Stiddien	10,53
156	11103 Hondelage-West	10,28
157	32142 Watenbüttel-Südwest	10,13
158	21124 Heidberg-Südwest	10,06
159	33004 Schwarzer Berg-Nordwest	9,95
160	22105 Rheinring-Nordwest	9,89
161	22101 Rheinring-Ost	9,83
162	22113 Ilmenaustraße	9,77
163	11101 Hondelage-Ost	9,69
164	21125 Heidberg-Zentrum	9,57
165	33003 Schwarzer Berg-West	9,29
166	22122 Neckarstraße	9,23
167	22114 Weserstraße	9,12
168	22111 Elbestraße-Süd	8,91
169	22231 Broitzem-Nordwest	8,82
170	22123 Lahnstraße	8,47
171	22242 Rünigen-Süd	8,41
172	22102 Emsstraße-West	8,11
173	22104 Rheinring-Südwest	8,06
174	22115 Isarstraße	7,95
175	22121 Münchenstraße-Südost	5,14

MIN 5,14  
 MAX 42,74  
 MITTELWERT 21,31  
 7 % Quantil (12 Bezirke) 9,71  
 93 % Quantil (12 Bezirke) 36,71

Rang	OBW21: AFD-Stimmen	AFD
1	22121 Münchenstraße-Südost	22,86
2	22102 Emsstraße-West	18,47
3	22123 Lahnstraße	16,40
4	22113 Ilmenaustraße	16,09
5	22115 Isarstraße	15,15
6	22111 Elbestraße-Süd	14,85
7	22112 Saalestraße	14,46
8	22103 Elbestraße-Ost	14,21
9	22116 Lechstraße	14,06
10	22114 Weserstraße	12,16
11	22231 Broitzem-Nordwest	12,09
12	32212 Vorwerksiedlung	11,74
13	31044 Frankfurter Straße-Ost	11,46
14	22101 Rheinring-Ost	11,06
15	22122 Neckarstraße	10,26
16	33004 Schwarzer Berg-Nordwest	9,95
17	22241 Rünigen-Nord	9,63
18	22105 Rheinring-Nordwest	9,62
19	21122 Am Schulzentrum Heidberg	9,46
20	21124 Heidberg-Südwest	9,42
21	32211 Lincolnsiedlung	9,21
22	22234 Broitzem-Nordost	9,20
23	21133 Melverode-Südost	8,76
24	32123 Lamme-Ost	8,74
25	13052 Bebelhof-Ost	8,68
151	13002 Am Hagenmarkt	2,97
152	32111 Horstbleek	2,93
153	11254 Gliesmarode-Nord	2,91
154	32102 Kanzlerfeld-Südwest	2,84
155	12035 Prinzenpark-Süd	2,75
156	21104 Stöckheim-Nordwest	2,72
157	21101 Stöckheim-Nordost	2,71
158	21243 Mascherode-Nordwest	2,38
159	12021 Am Theater	2,32
160	13021 Adolfstraße/Leonhardstraße	2,30
161	31015 Holwedestraße	2,30
162	32101 Kanzlerfeld-West	2,22
163	22201 Timmerlah-West	2,08
164	12003 Gliesmaroder Straße-Ost	2,02
165	21242 Mascherode-Süd	1,94
166	21201 Mastbruch-Siedlung	1,92
167	31016 Sackring-Ost	1,92
168	12006 Hagenring	1,87
169	33028 Am Nordbahnhof	1,71
170	12031 Stadtpark	1,69
171	12032 Prinzenpark-Nord	1,52
172	12012 Kasernenstraße	1,44
173	12005 An der Paulikirche	1,37
174	12004 Malerviertel	0,98
175	22211 Stiddien	0,00

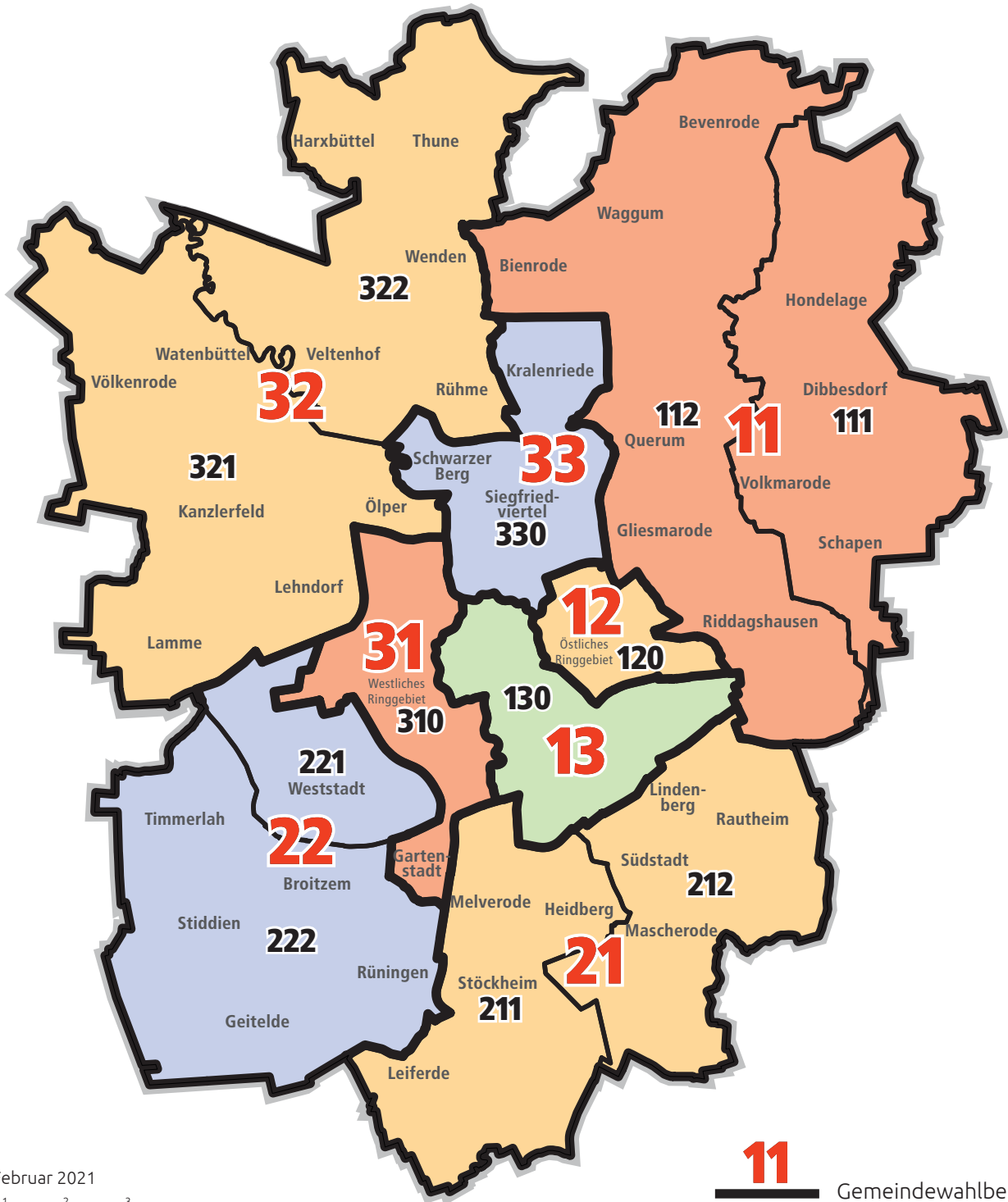
MIN 0,00  
 MAX 22,86  
 MITTELWERT 5,60  
 7 % Quantil (12 Bezirke) 2,11  
 93 % Quantil (12 Bezirke) 11,39

Rang	OBW21: BIBS-Stimmen	BIBS
1	11212 Waggum-West	9,82
2	11211 Waggum-Ost	8,76
3	11201 Bevenrode	8,25
4	33041 Schuntersiedlung-West	7,47
5	22211 Stiddien	6,32
6	33022 Wendenring-Nord	6,14
7	33031 Kralenriede-Nordwest	5,67
8	22202 Timmerlah-Ost	5,37
9	33042 Schuntersiedlung-Ost	5,31
10	12002 Karlstraße-Mitte	5,11
11	33032 Kralenriede-Südost	5,01
12	32243 Wenden-Südwest	4,97
12	33011 Siegfriedviertel-Nord	4,97
14	32212 Vorwerksiedlung	4,92
15	13022 An der Stadthalle	4,88
16	31045 Frankfurter Straße-West	4,78
17	31012 Am Amalienplatz	4,71
18	31031 Altstadtring-Nord	4,66
19	22121 Münchenstraße-Südost	4,57
20	11243 Querum-West	4,56
21	12003 Gliesmaroder Straße-Ost	4,53
22	21221 Lindenberg-West	4,52
23	31011 Am Maschplatz	4,49
24	12021 Am Theater	4,43
25	31002 Am Weißen Roß	4,35
151	22232 Broitzem-Südwest	1,51
152	13052 Bebelhof-Ost	1,51
153	21222 Lindenberg-Ost	1,47
154	21104 Stöckheim-Nordwest	1,45
155	31021 Rudolfplatz-West	1,45
156	32102 Kanzlerfeld-Südwest	1,42
157	32114 Lehdorf-Mitte	1,39
158	32202 Veltendorf-Süd	1,31
159	11103 Hondelage-West	1,29
160	11231 Querum-Nord	1,27
161	12022 Giersberg	1,14
162	13012 Kennedyplatz	1,08
163	22122 Neckarstraße	1,03
164	13051 Bebelhof-West	0,98
165	21111 Leiferde	0,91
166	22104 Rheinring-Südwest	0,90
167	22113 Ilmenaustraße	0,86
168	22241 Rünigen-Nord	0,85
169	32101 Kanzlerfeld-West	0,83
170	32123 Lamme-Ost	0,77
171	11131 Schapen	0,74
172	32122 Lamme-Süd	0,73
173	33002 Schwarzer Berg-Mitte	0,62
174	22105 Rheinring-Nordwest	0,55
175	22111 Elbestraße-Süd	0,00

MIN 0,00  
 MAX 9,82  
 MITTELWERT 2,88  
 7 % Quantil (12 Bezirke) 1,04  
 93 % Quantil (12 Bezirke) 4,96

Rang	OBW21: LINKE-Stimmen	DIE LINKE.
1	13052 Bebelhof-Ost	10,19
2	33022 Wendenring-Nord	8,77
3	31042 Cyriaksring-Ost	7,96
4	31045 Frankfurter Straße-West	7,83
5	31041 Westbahnhof	7,60
6	31043 Juliusstraße-Ost	6,95
7	31003 Celler Straße-Nordwest	6,90
8	33028 Am Nordbahnhof	6,86
9	31002 Am Weißen Roß	6,69
10	33016 Siegfriedviertel-West	6,60
11	13051 Bebelhof-West	6,34
12	31001 Eichtal	6,33
13	33021 Wendenring-Süd	6,03
14	33013 Siegfriedviertel-Südost	5,91
15	33041 Schuntersiedlung-West	5,84
16	13032 Streitberg/Hauptfriedhof	5,75
17	31031 Altstadttring-Nord	5,73
18	31013 Rudolfplatz-Ost	5,41
19	31032 Altstadttring-Süd	5,26
20	33011 Siegfriedviertel-Nord	5,25
21	12036 Altwiekering-Südost	5,24
22	13003 An der Katharinenkirche	5,23
23	31012 Am Amalienplatz	5,18
24	31015 Holwedestraße	5,10
25	33015 Siegfriedviertel-Südwest	5,08
151	32115 Lehdorf-Siedlung-Süd	1,16
152	11251 Pappelberg	1,15
153	32103 Kanzlerfeld-Ost	1,11
154	22232 Broitzem-Südwest	1,08
155	21242 Mascherode-Süd	1,08
156	22211 Stiddien	1,05
157	11101 Hondelage-Ost	1,03
158	11111 Dibbesdorf	0,98
159	21124 Heidberg-Südwest	0,97
160	11102 Hondelage-Mitte/Gewerbegebiet	0,97
161	32241 Wenden-Nordwest	0,97
162	11201 Bevenrode	0,96
163	11231 Querum-Nord	0,95
164	32131 Völkenrode	0,90
165	11122 Volkmarode-West	0,85
166	21241 Mascherode-Mitte	0,85
167	32101 Kanzlerfeld-West	0,83
168	32202 Veltenhof-Süd	0,79
169	33025 Rebenring-Nord	0,78
170	21201 Mastbruch-Siedlung	0,77
171	11131 Schapen	0,74
172	32221 Harxbüttel	0,69
173	22231 Broitzem-Nordwest	0,50
174	21102 Stöckheim-Südost	0,40
175	21104 Stöckheim-Nordwest	0,36

MIN 0,36  
 MAX 10,19  
 MITTELWERT 3,07  
 7 % Quantil (12 Bezirke) 0,95  
 93 % Quantil (12 Bezirke) 6,01



Stand: Februar 2021



Karte: © Stadt Braunschweig | Abteilung Geoinformation, 2021  
[www.braunschweig.de/geodaten](http://www.braunschweig.de/geodaten) | RE100.07-0321\_varA

**11** Gemeindewahlbereich  
**111** Stadtbezirk

**Gemeindewahlbereich - Stadtbezirke**

**11 Nordost**

- 111 Hondelage-Volkmarode
- 112 Wabe-Schunter-Beberbach

**12 Östlicher Ring**

- 120 Östliches Ringgebiet

**13 Innenstadt/Südlicher Ring**

- 130 Mitte

**Gemeindewahlbereich - Stadtbezirke**

**21 Südost**

- 211 Braunschweig-Süd
- 212 Südstadt-Rautheim-Mascherode

**22 Südwest**

- 221 Weststadt
- 222 Südwest

**Gemeindewahlbereich - Stadtbezirke**

**31 Westlicher Ring**

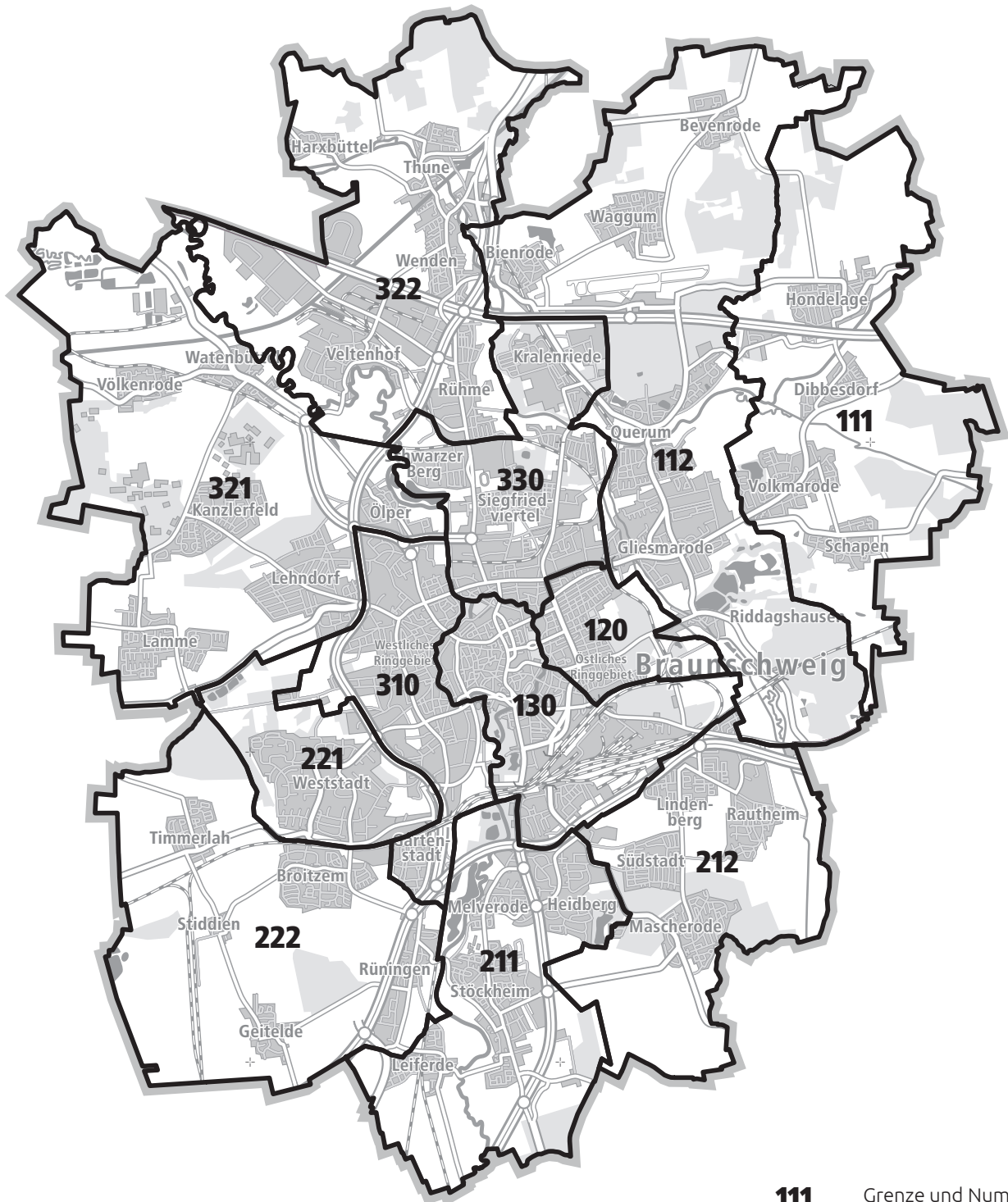
- 310 Westliches Ringgebiet

**32 Nordwest**

- 321 Lehdorf-Watenbüttel
- 322 Nördliche Schunter-/Okeraue

**33 Nördlicher Ring**

- 330 Nordstadt-Schunteraue



Stand: März 2021

**111** Grenze und Nummer des Stadtbezirks (gültig ab 01.11.2021)

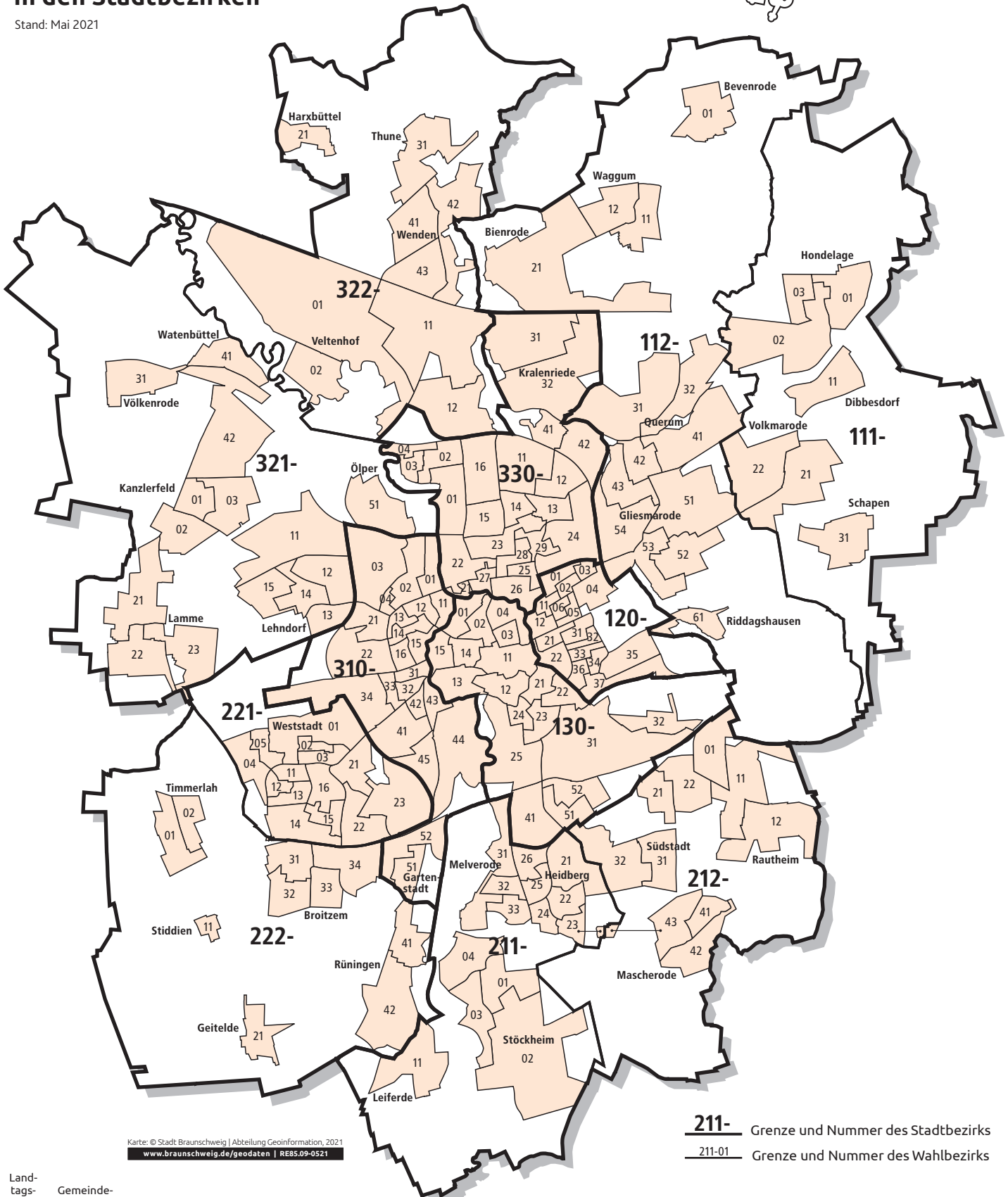
## Stadtbezirke

<b>111</b>	Hondelage - Volkmarode	<b>221</b>	Weststadt
<b>112</b>	Wabe - Schunter - Beberbach	<b>222</b>	Südwest
<b>120</b>	Östliches Ringgebiet	<b>310</b>	Westliches Ringgebiet
<b>130</b>	Mitte	<b>321</b>	Lehndorf - Watenbüttel
<b>211</b>	Braunschweig-Süd	<b>322</b>	Nördliche Schunter-/Okeraue
<b>212</b>	Südstadt - Rautheim - Mascherode	<b>330</b>	Nordstadt - Schunteraue



# Wahlbezirkseinteilung in den Stadtbezirken

Stand: Mai 2021



Karte: © Stadt Braunschweig | Abteilung Geoinformation, 2021  
www.braunschweig.de/geodaten | RE85-09-0521

**211-** Grenze und Nummer des Stadtbezirks  
**211-01** Grenze und Nummer des Wahlbezirks

Landtagswahlkreis	Gemeindewahlbereich	Stadtbezirk	Allgemeine Wahlbezirke	Briefwahlbezirke	
1	11	111	Hondelage-Volkmarode	01-03, 11, 21-22, 31	11181-11184
1	11	112	Wabe-Schunter-Beberbach	01, 11-12, 21, 31-32, 41-43, 51-54, 61	11281-11287
1	12	120	Östliches Ringgebiet	01-06, 11-12, 21-22, 31-37	12081-12091
1	13	130	Mitte	01-04, 11-15, 21-25, 31-32, 41, 51-52	13081-13089
2	21	211	Braunschweig-Süd	01-04, 11, 21-26, 31-33	21181-21186
2	21	212	Südstadt-Rautheim-Mascherode	01, 11-12, 21-22, 31-31, 41-43	21281-21284
2	22	221	Weststadt	01-05, 11-16, 21-23	22181-22184
2	22	222	Südwest	01-02, 11, 21, 31-34, 41-42	22281-22284
3	31	310	Westliches Ringgebiet	01-04, 11-16, 21-22, 31-34, 41-45, 51-52	31081-31091
3	32	321	Lehndorf-Watenbüttel	01-03, 11-15, 21-23, 31, 41-42, 51	32181-32187
3	32	322	Nördliche Schunter-/Okeraue	01-02, 11-12, 21, 31, 41-43	32281-32284
3	33	330	Nordstadt-Schunteraue	01-04, 11-16, 21-29, 31-32, 41-42	33081-33090