

**Stadt Braunschweig**

# **Wahl zum Rat der Stadt**

am 12. September 2021


**G R A W A**

## **GRAfikorientierte WAhlanalyse**

Datenbasis: Amtliche Endergebnisse

**auf räumlicher Ebene von**

- 3 Landtagswahlkreisen
- 8 Gemeindewahlbereichen
- 12 Stadtbezirken
- 256 Wahlbezirken
- 28 Analysebezirken
- 60 Ortsteilen (Urnenwahl)



**Hinweis:**

Die folgenden Grafiken sind für eine einfache und schnelle Erfassung der Wahlergebnisse konzipiert worden. Die übersichtliche Vergleichbarkeit von Bezirkseinheiten steht im Vordergrund.

# Wahl zum Rat der Stadt Braunschweig

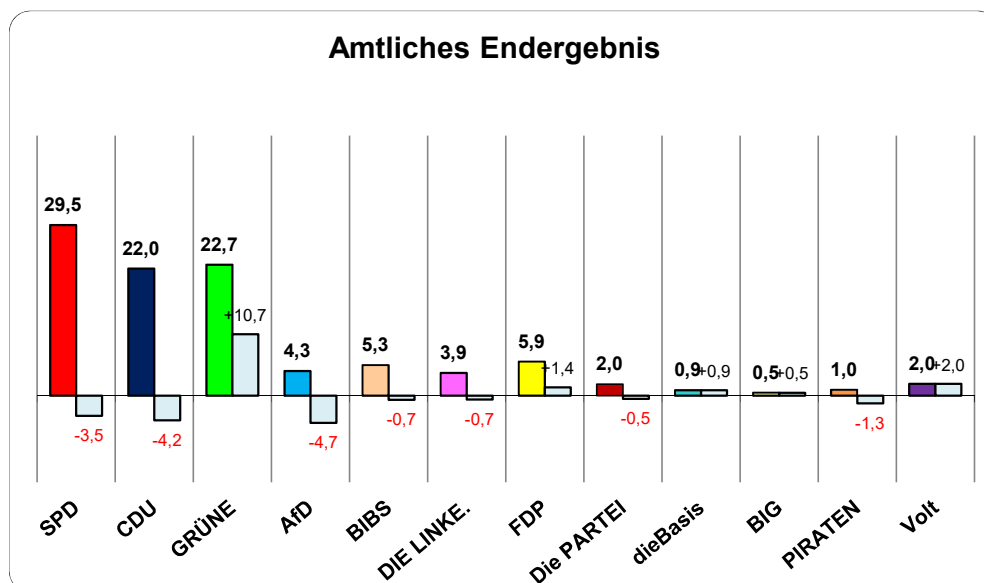
## am 12. September 2021

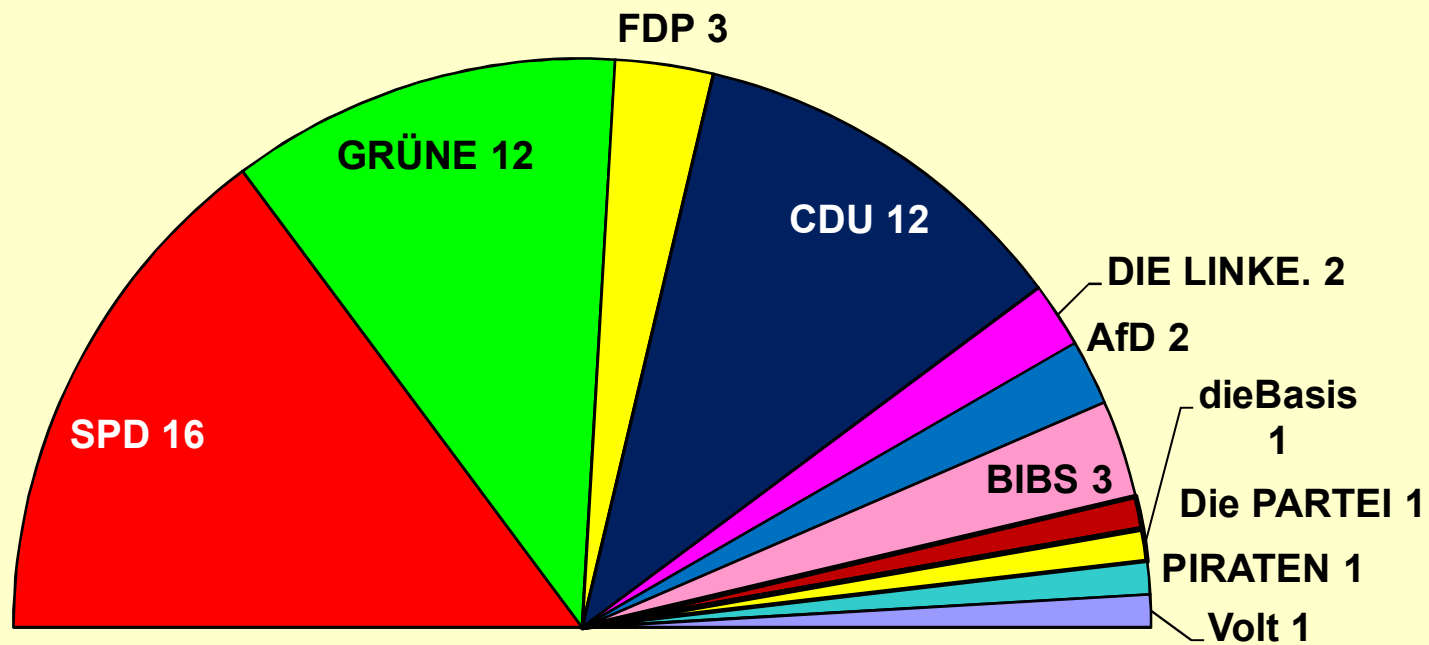
AMTL. ENDERGEBNIS aus **256** von 256 Wahlbezirken,  
darunter **81** von 81 Briefwahlbezirken.

A	Wahlberechtigte insg.	197.728	100,0 %
B	Wähler insgesamt	109.456	
	Wahlbeteiligung	55,4 %	
	davon Urnenwähler	64.167	32,5 %
	Briefwähler	45.289	22,9 %

### STIMMEN:

	Stimmen	Anteil in vH	Sitzverteilung (ohne OBM)			
			2021	2016	Diff.	
C1	ungültige Stimmzettel	1.606	(1,5 %)			
C2	gültige Stimmzettel	107.850				
D	gültige Stimmen	317.193				
D01	SPD	93.546	29,5	16	18	- 2
D02	CDU	69.670	22,0	12	14	- 2
D03	GRÜNE	71.880	22,7	12	7	+ 5
D04	AfD	13.512	4,3	2	5	- 3
D05	BIBS	16.778	5,3	3	3	+ 0
D06	DIE LINKE.	12.428	3,9	2	3	- 1
D07	FDP	18.704	5,9	3	2	+ 1
D08	Die PARTEI	6.302	2,0	1	1	+ 0
D09	dieBasis	2.999	0,9	1		+ 1
D10	BIG	1.646	0,5	0		+ 0
D11	PIRATEN	3.261	1,0	1	1	+ 0
D12	Volt	6.467	2,0	1		+ 1
		317.193	100	54	54	+ 0





**54 Sitze insgesamt**  
 zuzüglich **OBM**, zu wählen in der **Stichwahl am 26.09.2021**  
 (Mehrheit = 28 Sitze)

## Ratswahl 2021 in Braunschweig (Endgültiges Endergebnis)

# Sitzverteilung

Braunschweig (256 Wahlbezirke)	STIMMEN RW 2021			
	Anteil	+/-	Anzahl	+/-
Wahlberechtigte			197.728	-4.504
Wähler			109.456	-3.044
Wahlbeteiligung	55,4	-0,3		
gültige Stimmen			317.193	-9.941
SPD	29,5	-3,5	93.546	-14.292
CDU	22,0	-4,2	69.670	-16.058
GRÜNE	22,7	+10,7	71.880	+32.592
AfD	4,3	-4,7	13.512	-15.745
BIBS	5,3	-0,7	16.778	-2.800
DIE LINKE.	3,9	-0,7	12.428	-2.554
FDP	5,9	+1,4	18.704	+4.140
Die PARTEI	2,0	-0,5	6.302	-1.915
dieBASIS	0,9	+0,9	2.999	+2.999
BIG	0,5	+0,5	1.646	+1.646
PIRATEN	1,0	-1,3	3.261	-4.421
Volt	2,0	+2,0	6.467	+6.467
	100,0	0,0	317.193	-9.941

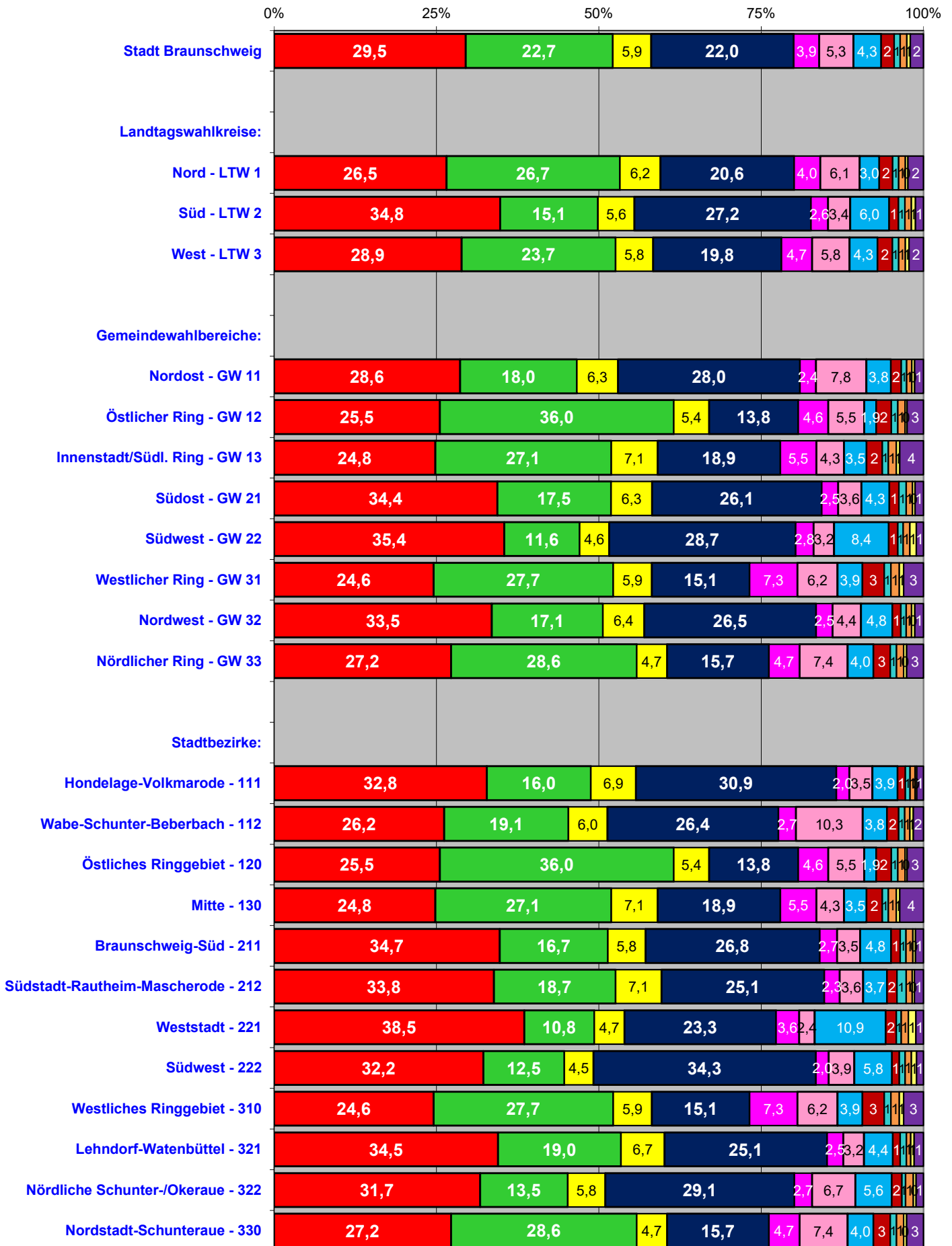
LTWK 1 - Nord (88 Wahlbezirke)	STIMMEN RW 2021			
	Anteil	+/-	Anzahl	+/-
Wahlberechtigte			68.011	-1.608
Wähler			40.791	-619
Wahlbeteiligung	60,0	+0,5		
gültige Stimmen			119.237	-1.922
SPD	26,5	-4,6	31.644	-6.030
CDU	20,6	-4,7	24.587	-6.085
GRÜNE	26,7	+12,1	31.843	+14.120
AfD	3,0	-4,2	3.632	-5.094
BIBS	6,1	-0,9	7.219	-1.202
DIE LINKE.	4,0	-0,6	4.783	-793
FDP	6,2	+1,2	7.429	+1.338
Die PARTEI	2,0	-0,8	2.442	-1.010
dieBASIS	0,9	+0,9	1.107	+1.107
BIG	0,4	+0,4	490	+490
PIRATEN	1,0	-1,3	1.212	-1.612
Volt	2,4	+2,4	2.849	+2.849
	100,0	+0,0	119.237	-1.922

LTWK 2 - Süd (66 Wahlbezirke)	STIMMEN RW 2021			
	Anteil	+/-	Anzahl	+/-
Wahlberechtigte			54.347	-1.211
Wähler			27.893	-1.736
Wahlbeteiligung	51,3	-2,0		
gültige Stimmen			79.925	-5.332
SPD	34,8	-1,2	27.819	-2.840
CDU	27,2	-2,3	21.731	-3.449
GRÜNE	15,1	+6,8	12.050	+4.966
AfD	6,0	-5,0	4.815	-4.610
BIBS	3,4	-0,6	2.720	-726
DIE LINKE.	2,6	-0,9	2.098	-944
FDP	5,6	+1,2	4.475	+761
Die PARTEI	1,4	-0,1	1.137	-169
dieBASIS	1,0	+1,0	788	+788
BIG	0,6	+0,6	510	+510
PIRATEN	1,0	-0,6	803	-598
Volt	1,2	+1,2	979	+979
	100,0	-0,0	79.925	-5.332

LTWK 3 - West (102 Wahlbezirke)	STIMMEN RW 2021			
	Anteil	+/-	Anzahl	+/-
Wahlberechtigte			75.370	-1.685
Wähler			40.772	-689
Wahlbeteiligung	54,1	+0,3		
gültige Stimmen			118.031	-2.687
SPD	28,9	-3,8	34.083	-5.422
CDU	19,8	-5,0	23.352	-6.524
GRÜNE	23,7	+11,7	27.987	+13.506
AfD	4,3	-4,9	5.065	-6.041
BIBS	5,8	-0,6	6.839	-872
DIE LINKE.	4,7	-0,6	5.547	-817
FDP	5,8	+1,8	6.800	+2.041
Die PARTEI	2,3	-0,6	2.723	-736
dieBASIS	0,9	+0,9	1.104	+1.104
BIG	0,5	+0,5	646	+646
PIRATEN	1,1	-1,8	1.246	-2.211
Volt	2,2	+2,2	2.639	+2.639
	100,0	+0,0	118.031	-2.687

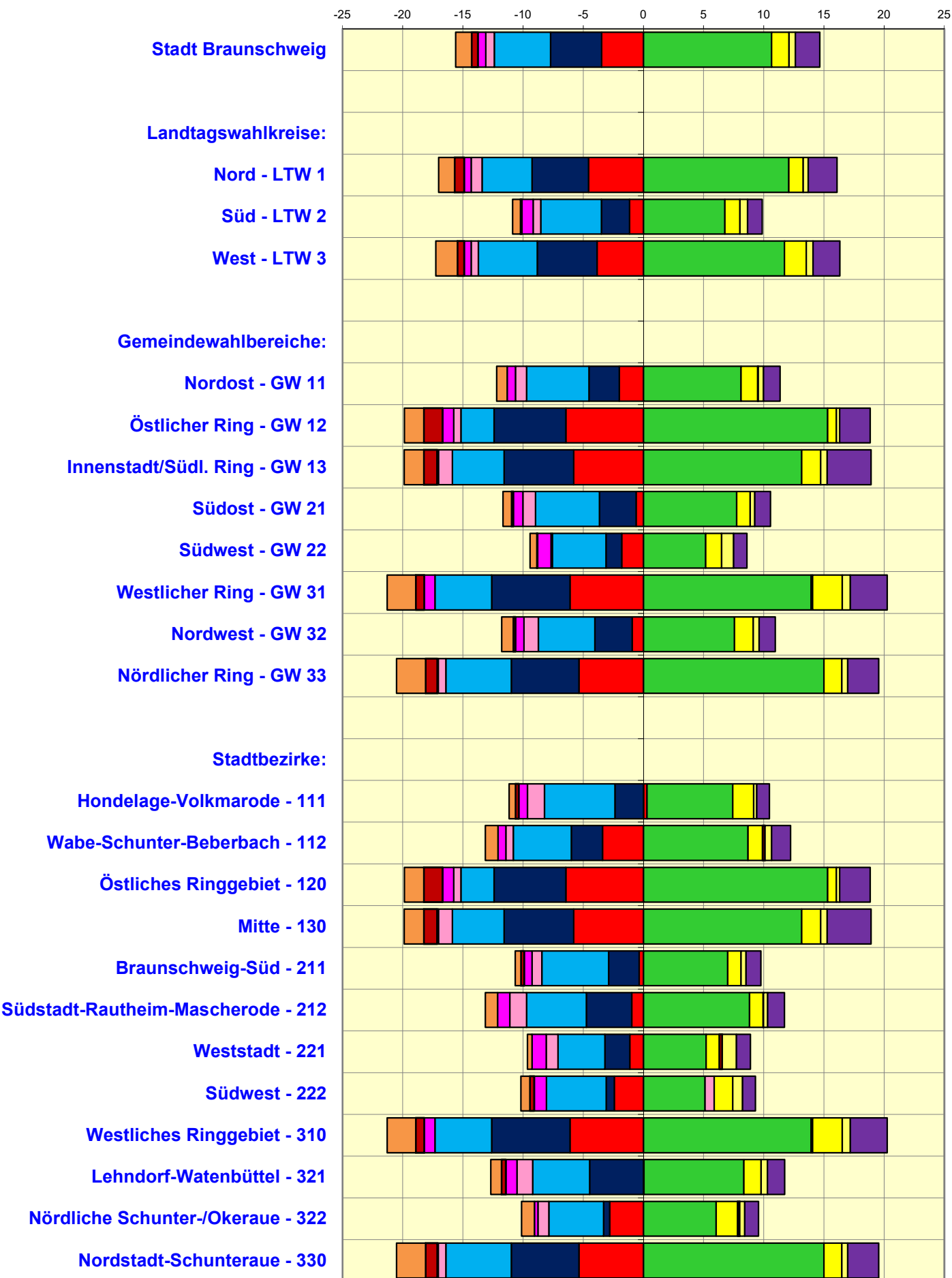
# Ratswahl 2021

## - STIMMENANTEILE -

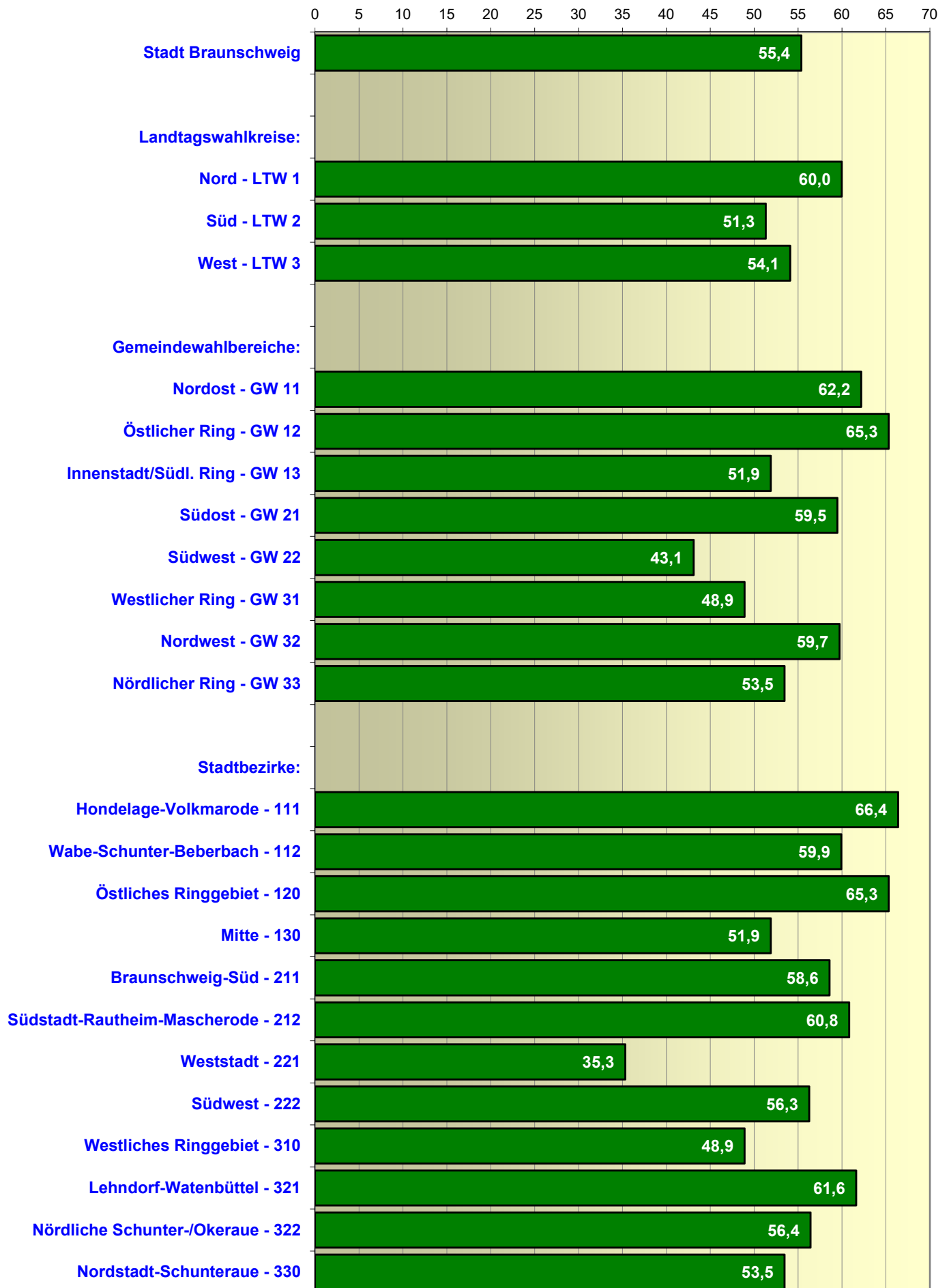


# Gewinne und Verluste

(in Prozentpunkten)



# Ratswahl 2021: Wahlbeteiligung



- Stimmenanteile -

Ratswahl 12.09.2021	Wahlbeteiligung	Stimmenanteile in Prozent						
		SPD	CDU	GRÜNE	AfD	BIBS	DIE LINKE.	FDP
<b>Stadt Braunschweig:</b>	55,4	29,5	22,0	22,7	4,3	5,3	3,9	5,9
<b>Landtagswahlkreise:</b>								
Ratswahl 12.09.2021	Wahlbeteiligung	SPD	CDU	GRÜNE	AfD	BIBS	DIE LINKE.	FDP
LTW 1 - Braunschweig-Nord	60,0	26,5	20,6	26,7	3,0	6,1	4,0	6,2
LTW 2 - Braunschweig-Süd	51,3	34,8	27,2	15,1	6,0	3,4	2,6	5,6
LTW 3 - Braunschweig-West	54,1	28,9	19,8	23,7	4,3	5,8	4,7	5,8
<b>Gemeindewahlbereiche:</b>								
Ratswahl 12.09.2021	Wahlbeteiligung	SPD	CDU	GRÜNE	AfD	BIBS	DIE LINKE.	FDP
GW 11 - Nordost	62,2	28,6	28,0	18,0	3,8	7,8	2,4	6,3
GW 12 - Östlicher Ring	65,3	25,5	13,8	36,0	1,9	5,5	4,6	5,4
GW 13 - Innenstadt/Südl. Ring	51,9	24,8	18,9	27,1	3,5	4,3	5,5	7,1
GW 21 - Südost	59,5	34,4	26,1	17,5	4,3	3,6	2,5	6,3
GW 22 - Südwest	43,1	35,4	28,7	11,6	8,4	3,2	2,8	4,6
GW 31 - Westlicher Ring	48,9	24,6	15,1	27,7	3,9	6,2	7,3	5,9
GW 32 - Nordwest	59,7	33,5	26,5	17,1	4,8	4,4	2,5	6,4
GW 33 - Nördlicher Ring	53,5	27,2	15,7	28,6	4,0	7,4	4,7	4,7
<b>Stadtbezirke:</b>								
Ratswahl 12.09.2021	Wahlbeteiligung	SPD	CDU	GRÜNE	AfD	BIBS	DIE LINKE.	FDP
111 Hondelage-Volkmarode	66,4	32,8	30,9	16,0	3,9	3,5	2,0	6,9
112 Wabe-Schunter-Beberbach	59,9	26,2	26,4	19,1	3,8	10,3	2,7	6,0
120 Östliches Ringgebiet	65,3	25,5	13,8	36,0	1,9	5,5	4,6	5,4
130 Mitte	51,9	24,8	18,9	27,1	3,5	4,3	5,5	7,1
211 Braunschweig-Süd	58,6	34,7	26,8	16,7	4,8	3,5	2,7	5,8
212 Südstadt-Rautheim-Mascherode	60,8	33,8	25,1	18,7	3,7	3,6	2,3	7,1
221 Weststadt	35,3	38,5	23,3	10,8	10,9	2,4	3,6	4,7
222 Südwest	56,3	32,2	34,3	12,5	5,8	3,9	2,0	4,5
310 Westliches Ringgebiet	48,9	24,6	15,1	27,7	3,9	6,2	7,3	5,9
321 Lehndorf-Watenbüttel	61,6	34,5	25,1	19,0	4,4	3,2	2,5	6,7
322 Nördliche Schunter-/Okeraue	56,4	31,7	29,1	13,5	5,6	6,7	2,7	5,8
330 Nordstadt-Schunteraue	53,5	27,2	15,7	28,6	4,0	7,4	4,7	4,7



- Stimmenanteile -

Ratswahl 12.09.2021	Wahlbeteiligung	Fortsetzung				
		Die PARTEI	dieBasis	BIG	PIRATEN	Volt
<b>Stadt Braunschweig:</b>	55,4	2,0	0,9	0,5	1,0	2,0
Ratswahl 12.09.2021	Wahlbeteiligung	Die PARTEI	dieBasis	BIG	PIRATEN	Volt
<b>Landtagswahlkreise:</b>						
LTW 1 - Braunschweig-Nord	60,0	2,0	0,9	0,4	1,0	2,4
LTW 2 - Braunschweig-Süd	51,3	1,4	1,0	0,6	1,0	1,2
LTW 3 - Braunschweig-West	54,1	2,3	0,9	0,5	1,1	2,2
Ratswahl 12.09.2021	Wahlbeteiligung	Die PARTEI	dieBasis	BIG	PIRATEN	Volt
<b>Gemeindewahlbereiche:</b>						
GW 11 - Nordost	62,2	1,6	0,8	0,4	0,8	1,4
GW 12 - Östlicher Ring	65,3	2,3	1,0	0,3	1,1	2,5
GW 13 - Innenstadt/Südl. Ring	51,9	2,4	1,0	0,6	1,2	3,6
GW 21 - Südost	59,5	1,4	1,1	0,4	1,0	1,3
GW 22 - Südwest	43,1	1,4	0,8	1,0	1,0	1,1
GW 31 - Westlicher Ring	48,9	3,3	1,1	0,7	1,3	3,1
GW 32 - Nordwest	59,7	1,3	0,8	0,5	0,9	1,3
GW 33 - Nördlicher Ring	53,5	2,6	1,0	0,5	1,1	2,6
Ratswahl 12.09.2021	Wahlbeteiligung	Die PARTEI	dieBasis	BIG	PIRATEN	Volt
<b>Stadtbezirke:</b>						
111 Hondelage-Volkmarode	66,4	1,2	0,7	0,3	0,8	1,0
112 Wabe-Schunter-Beberbach	59,9	1,8	0,9	0,5	0,8	1,6
120 Östliches Ringgebiet	65,3	2,3	1,0	0,3	1,1	2,5
130 Mitte	51,9	2,4	1,0	0,6	1,2	3,6
211 Braunschweig-Süd	58,6	1,4	0,9	0,4	1,0	1,2
212 Südstadt-Rautheim-Mascherode	60,8	1,5	1,4	0,4	0,9	1,4
221 Weststadt	35,3	1,6	0,8	1,2	1,1	1,2
222 Südwest	56,3	1,1	0,9	0,8	1,0	1,1
310 Westliches Ringgebiet	48,9	3,3	1,1	0,7	1,3	3,1
321 Lehdorf-Watenbüttel	61,6	1,1	1,0	0,5	0,7	1,4
322 Nördliche Schunter-/Okeraue	56,4	1,6	0,6	0,4	1,2	1,1
330 Nordstadt-Schunteraue	53,5	2,6	1,0	0,5	1,1	2,6

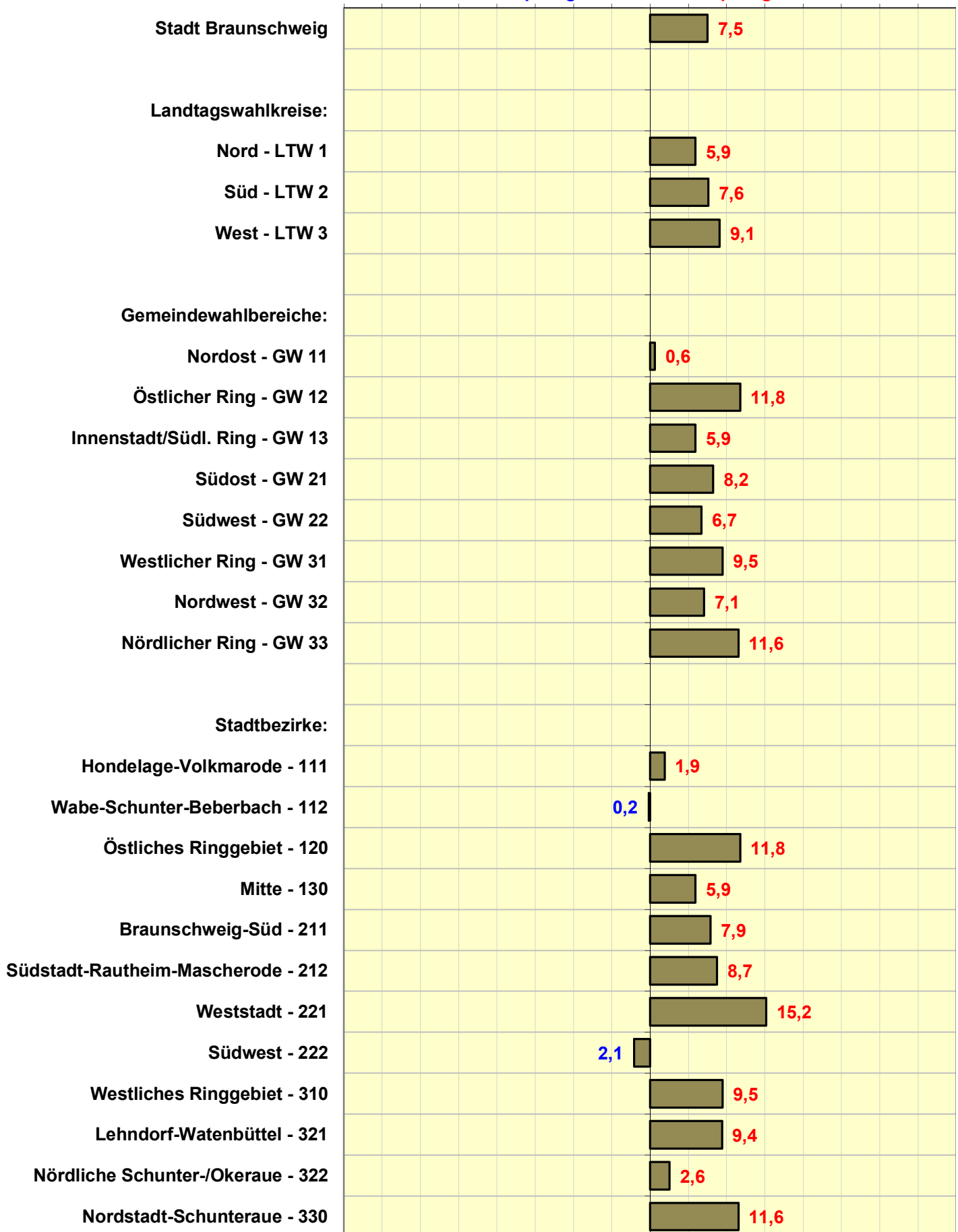
**- Absolute Stimmenzahlen -**

Ratswahl 12.09.2021	Wahlberechtigte	Wähler	Anzahl Stimmen							
			Gültige Stimmen	SPD	CDU	GRÜNE	AfD	BIBS	DIE LINKE.	FDP
<b>Stadt Braunschweig:</b>	197 728	109 456	317 193	93 546	69 670	71 880	13 512	16 778	12 428	18 704
<b>Ratswahl 12.09.2021</b>										
<b>Landtagswahlkreise:</b>	Wahlberechtigte	Wähler	Gültige Stimmen	SPD	CDU	GRÜNE	AfD	BIBS	DIE LINKE.	FDP
LTW 1 - Braunschweig-Nord	68 011	40 791	119 237	31 644	24 587	31 843	3 632	7 219	4 783	7 429
LTW 2 - Braunschweig-Süd	54 347	27 893	79 925	27 819	21 731	12 050	4 815	2 720	2 098	4 475
LTW 3 - Braunschweig-West	75 370	40 772	118 031	34 083	23 352	27 987	5 065	6 839	5 547	6 800
<b>Ratswahl 12.09.2021</b>										
<b>Gemeindewahlbereiche:</b>	Wahlberechtigte	Wähler	Gültige Stimmen	SPD	CDU	GRÜNE	AfD	BIBS	DIE LINKE.	FDP
GW 11 - Nordost	25 252	15 704	45 746	13 105	12 825	8 223	1 742	3 549	1 114	2 899
GW 12 - Östlicher Ring	21 619	14 120	41 538	10 603	5 714	14 965	777	2 305	1 906	2 253
GW 13 - Innenstadt/Südl. Ring	21 140	10 967	31 953	7 936	6 048	8 655	1 113	1 365	1 763	2 277
GW 21 - Südost	27 300	16 237	46 976	16 143	12 273	8 228	2 039	1 680	1 185	2 970
GW 22 - Südwest	27 047	11 656	32 949	11 676	9 458	3 822	2 776	1 040	913	1 505
GW 31 - Westlicher Ring	26 974	13 191	38 227	9 386	5 762	10 578	1 475	2 362	2 807	2 268
GW 32 - Nordwest	27 262	16 284	47 110	15 792	12 464	8 059	2 280	2 058	1 201	3 002
GW 33 - Nördlicher Ring	21 134	11 297	32 694	8 905	5 126	9 350	1 310	2 419	1 539	1 530
<b>Ratswahl 12.09.2021</b>										
<b>Stadtbezirke:</b>	Wahlberechtigte	Wähler	Gültige Stimmen	SPD	CDU	GRÜNE	AfD	BIBS	DIE LINKE.	FDP
111 Hondelage-Volkmarode	8 833	5 864	17 084	5 597	5 272	2 738	663	606	340	1 184
112 Wabe-Schunter-Beberbach	16 419	9 840	28 662	7 508	7 553	5 485	1 079	2 943	774	1 715
120 Östliches Ringgebiet	21 619	14 120	41 538	10 603	5 714	14 965	777	2 305	1 906	2 253
130 Mitte	21 140	10 967	31 953	7 936	6 048	8 655	1 113	1 365	1 763	2 277
211 Braunschweig-Süd	16 323	9 561	27 594	9 586	7 408	4 595	1 325	977	733	1 599
212 Südstadt-Rautheim-Mascherode	10 977	6 676	19 382	6 557	4 865	3 633	714	703	452	1 371
221 Weststadt	17 009	6 008	16 795	6 470	3 919	1 810	1 838	402	597	782
222 Südwest	10 038	5 648	16 154	5 206	5 539	2 012	938	638	316	723
310 Westliches Ringgebiet	26 974	13 191	38 227	9 386	5 762	10 578	1 475	2 362	2 807	2 268
321 Lehdorf-Watenbüttel	17 398	10 720	31 042	10 697	7 781	5 885	1 379	989	765	2 078
322 Nördliche Schunter-/Okeraue	9 864	5 564	16 068	5 095	4 683	2 174	901	1 069	436	924
330 Nordstadt-Schunteraue	21 134	11 297	32 694	8 905	5 126	9 350	1 310	2 419	1 539	1 530

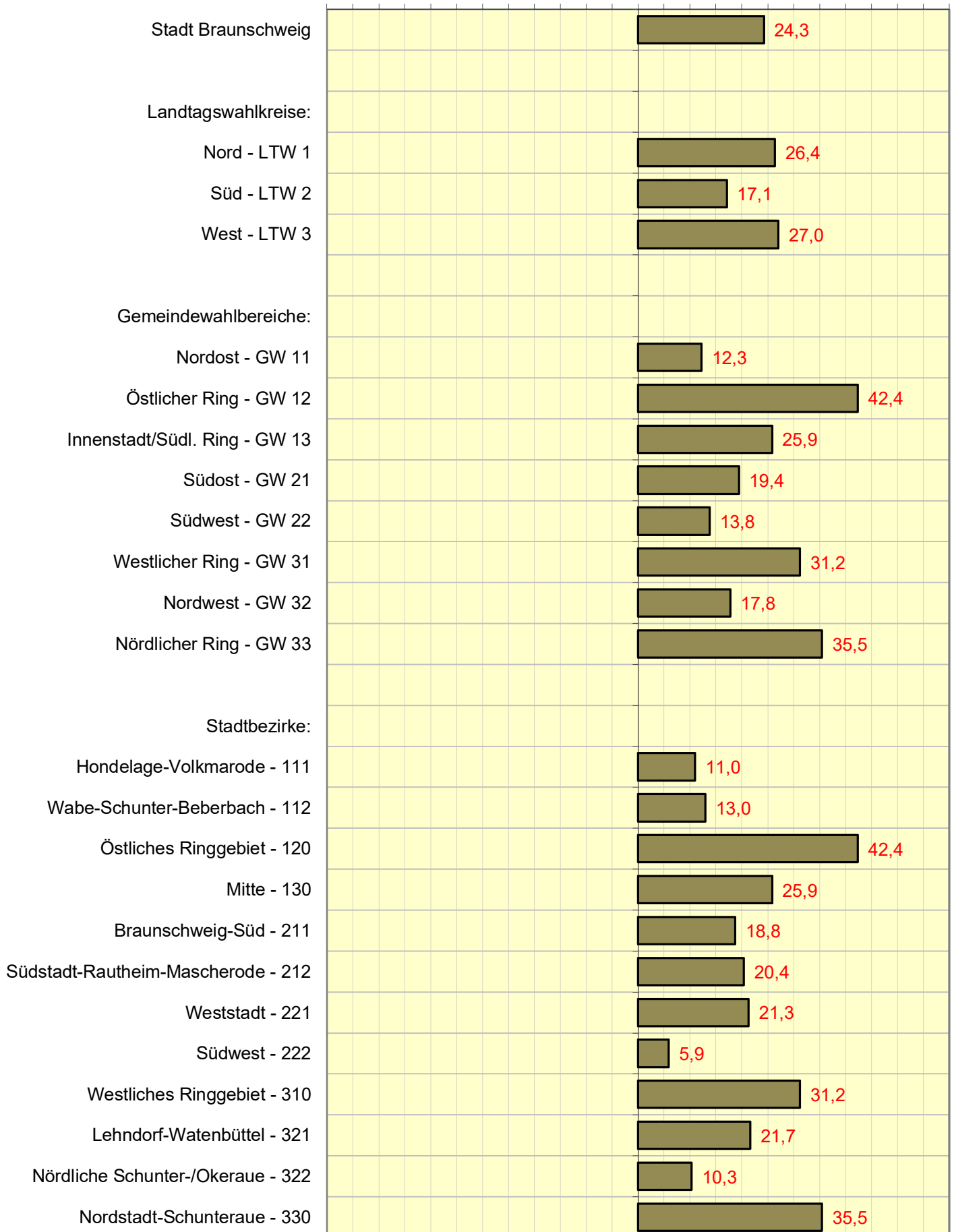
**- Absolute Stimmenzahlen -**

Ratswahl 12.09.2021	Wahlberechtigte	Wähler	Fortsetzung				
			Die PARTEI	dieBasis	BIG	PIRATEN	Volt
<b>Stadt Braunschweig:</b>	197 728	109 456	6 302	2 999	1 646	3 261	6 467
<b>Ratswahl 12.09.2021</b>							
<b>Landtagswahlkreise:</b>	Wahlberechtigte	Wähler	Die PARTEI	dieBasis	BIG	PIRATEN	Volt
LTW 1 - Braunschweig-Nord	68 011	40 791	2 442	1 107	490	1 212	2 849
LTW 2 - Braunschweig-Süd	54 347	27 893	1 137	788	510	803	979
LTW 3 - Braunschweig-West	75 370	40 772	2 723	1 104	646	1 246	2 639
<b>Ratswahl 12.09.2021</b>							
<b>Gemeindewahlbereiche:</b>	Wahlberechtigte	Wähler	Die PARTEI	dieBasis	BIG	PIRATEN	Volt
GW 11 - Nordost	25 252	15 704	720	383	200	358	628
GW 12 - Östlicher Ring	21 619	14 120	955	420	113	471	1 056
GW 13 - Innenstadt/Südl. Ring	21 140	10 967	767	304	177	383	1 165
GW 21 - Südost	27 300	16 237	679	521	182	465	611
GW 22 - Südwest	27 047	11 656	458	267	328	338	368
GW 31 - Westlicher Ring	26 974	13 191	1 275	402	255	488	1 169
GW 32 - Nordwest	27 262	16 284	606	389	231	402	626
GW 33 - Nördlicher Ring	21 134	11 297	842	313	160	356	844
<b>Ratswahl 12.09.2021</b>							
<b>Stadtbezirke:</b>	Wahlberechtigte	Wähler	Die PARTEI	dieBasis	BIG	PIRATEN	Volt
111 Hondelage-Volkmarode	8 833	5 864	209	120	46	131	178
112 Wabe-Schunter-Beberbach	16 419	9 840	511	263	154	227	450
120 Östliches Ringgebiet	21 619	14 120	955	420	113	471	1 056
130 Mitte	21 140	10 967	767	304	177	383	1 165
211 Braunschweig-Süd	16 323	9 561	383	245	114	288	341
212 Südstadt-Rautheim-Mascherode	10 977	6 676	296	276	68	177	270
221 Weststadt	17 009	6 008	276	126	199	182	194
222 Südwest	10 038	5 648	182	141	129	156	174
310 Westliches Ringgebiet	26 974	13 191	1 275	402	255	488	1 169
321 Lehdorf-Watenbüttel	17 398	10 720	354	298	162	210	444
322 Nördliche Schunter-/Okeraue	9 864	5 564	252	91	69	192	182
330 Nordstadt-Schunteraue	21 134	11 297	842	313	160	356	844

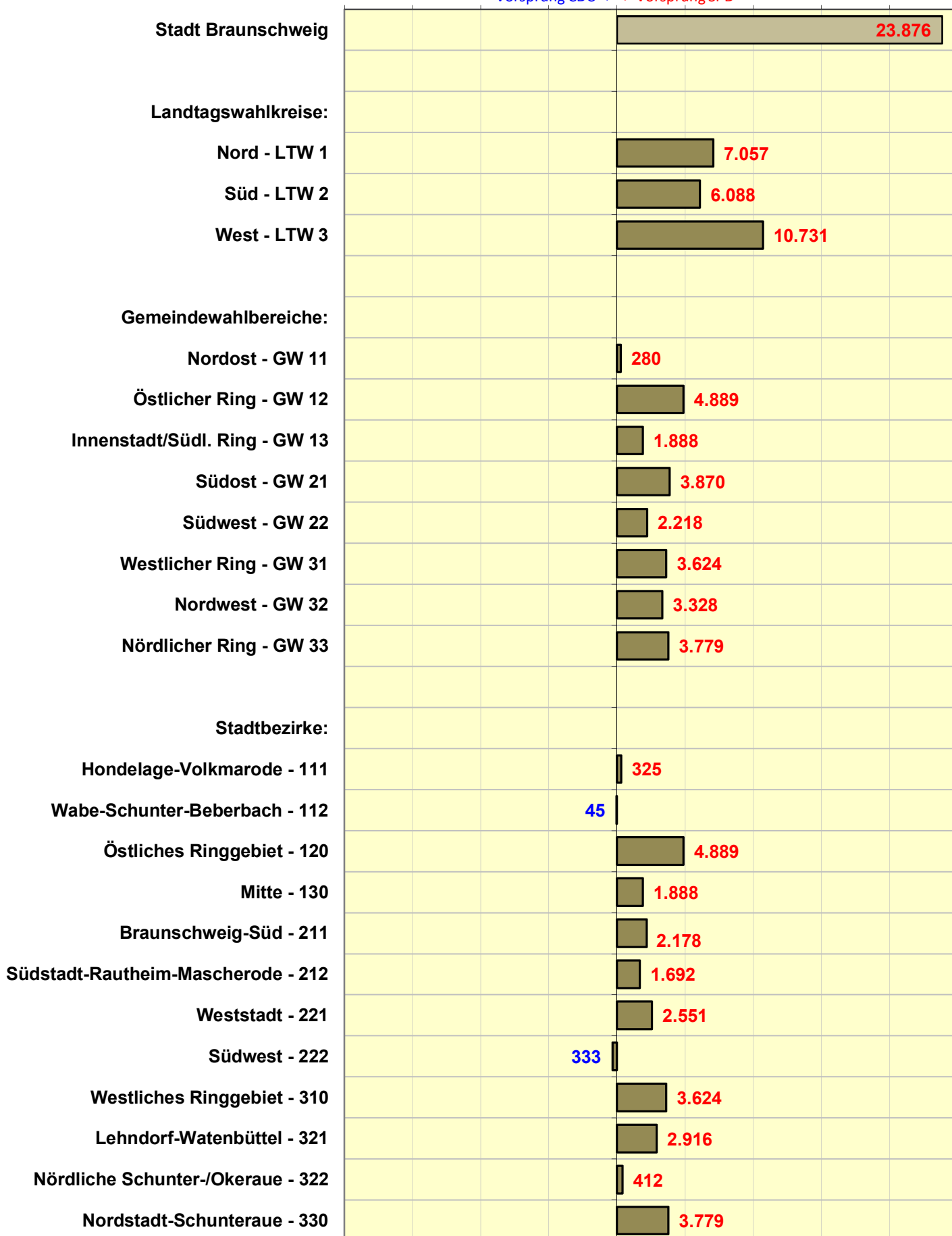
Vorsprung CDU < > Vorsprung SPD



Vorsprung CDU+FDP < > Vorsprung SPD+GRÜNE



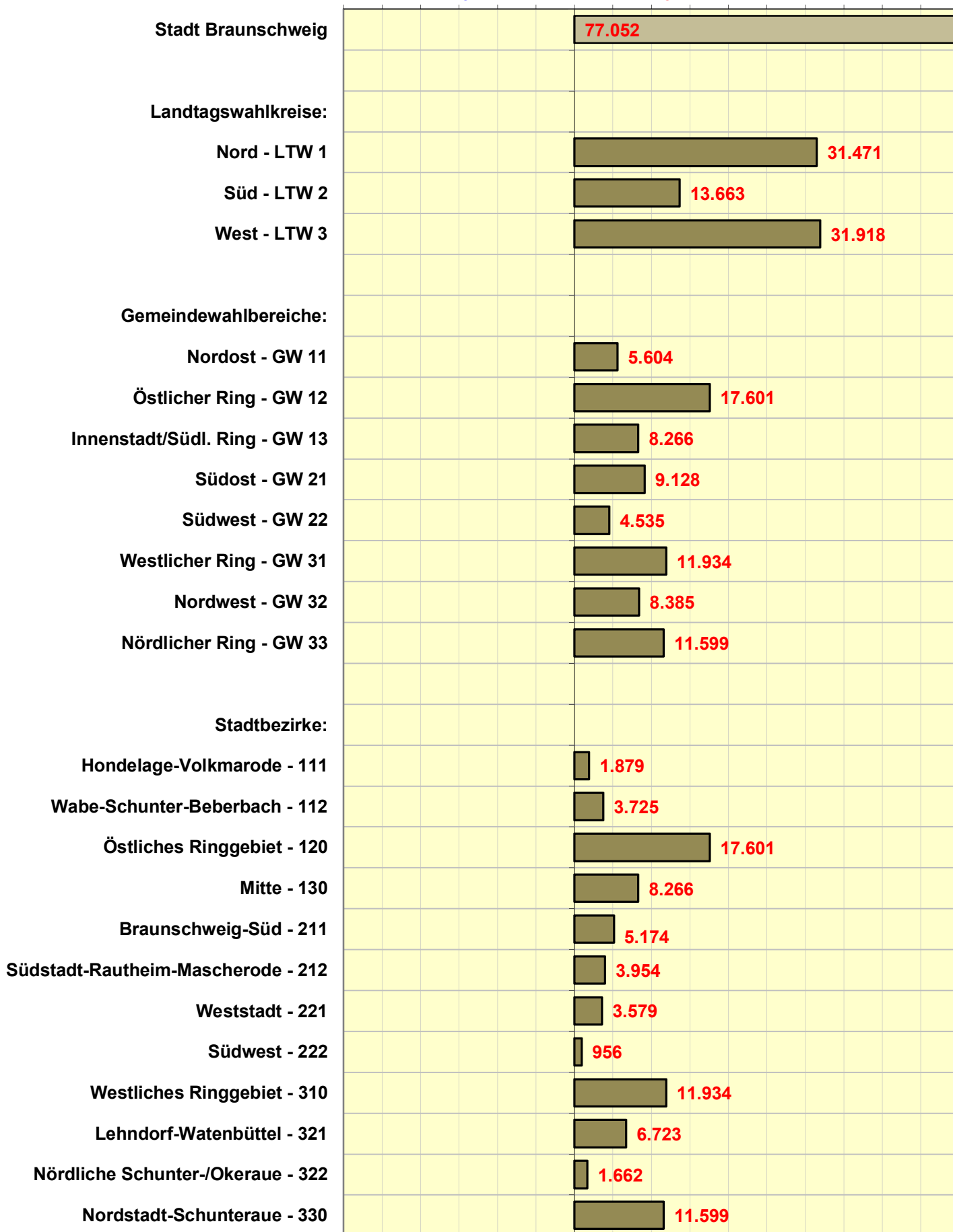
Vorsprung CDU < > Vorsprung SPD



Stadt Braunschweig Ratswahl 2021  
**Vorsprung SPD/GRÜNE bzw. CDU/FDP**

Differenz Stimmzahl absolut

Vorsprung CDU+FDP < > Vorsprung SPD+GRÜNE



## - Gewinne/Verluste (Prozentpunkte) -

Ratswahl 12.09.2021	Wahl- beteiligung	Gewinn/Verlust PROZENTPUNKTE						
		SPD	CDU	GRÜNE	AfD	BIBS	DIE LINKE.	FDP
Stadt Braunschweig:	-0,3	-3,5	-4,2	+10,7	-4,7	-0,7	-0,7	+1,4
<b>Ratswahl 12.09.2021</b>								
<b>Landtagswahlkreise:</b>								
	Wahl- beteiligung	SPD	CDU	GRÜNE	AfD	BIBS	DIE LINKE.	FDP
LTW 1 - Braunschweig-Nord	+0,5	-4,6	-4,7	+12,1	-4,2	-0,9	-0,6	+1,2
LTW 2 - Braunschweig-Süd	-2,0	-1,2	-2,3	+6,8	-5,0	-0,6	-0,9	+1,2
LTW 3 - Braunschweig-West	+0,3	-3,8	-5,0	+11,7	-4,9	-0,6	-0,6	+1,8
<b>Ratswahl 12.09.2021</b>								
<b>Gemeindewahlbereiche:</b>								
	Wahl- beteiligung	SPD	CDU	GRÜNE	AfD	BIBS	DIE LINKE.	FDP
GW 11 - Nordost	-2,1	-2,0	-2,5	+8,1	-5,2	-0,9	-0,7	+1,4
GW 12 - Östlicher Ring	+2,4	-6,4	-6,0	+15,3	-2,8	-0,6	-0,9	+0,7
GW 13 - Innenstadt/Südl. Ring	+1,4	-5,8	-5,8	+13,2	-4,3	-1,2	-0,1	+1,6
GW 21 - Südost	-1,2	-0,6	-3,1	+7,8	-5,3	-1,1	-0,8	+1,1
GW 22 - Südwest	-3,1	-1,8	-1,3	+5,2	-4,5	-0,1	-1,1	+1,3
GW 31 - Westlicher Ring	+0,6	-6,1	-6,5	+13,9	-4,7	+0,1	-0,9	+2,5
GW 32 - Nordwest	-1,1	-0,9	-3,1	+7,6	-4,7	-1,2	-0,7	+1,6
GW 33 - Nördlicher Ring	+1,5	-5,4	-5,6	+15,0	-5,4	-0,6	-0,1	+1,5
<b>Ratswahl 12.09.2021</b>								
<b>Stadtbezirke:</b>								
	Wahl- beteiligung	SPD	CDU	GRÜNE	AfD	BIBS	DIE LINKE.	FDP
111 Hondelage-Volkmarode	-1,3	+0,3	-2,4	+7,1	-5,8	-1,4	-0,7	+1,7
112 Wabe-Schunter-Beberbach	-2,5	-3,4	-2,6	+8,7	-4,8	-0,6	-0,7	+1,2
120 Östliches Ringgebiet	+2,4	-6,4	-6,0	+15,3	-2,8	-0,6	-0,9	+0,7
130 Mitte	+1,4	-5,8	-5,8	+13,2	-4,3	-1,2	-0,1	+1,6
211 Braunschweig-Süd	-0,7	-0,3	-2,5	+7,0	-5,5	-0,8	-0,7	+1,1
212 Südstadt-Rautheim-Mascherode	-2,1	-1,0	-3,8	+8,8	-5,0	-1,4	-1,0	+1,1
221 Weststadt	-2,8	-1,1	-2,1	+5,2	-3,9	-1,0	-1,2	+1,1
222 Südwest	-4,0	-2,4	-0,7	+5,1	-5,0	+0,8	-1,0	+1,5
310 Westliches Ringgebiet	+0,6	-6,1	-6,5	+13,9	-4,7	+0,1	-0,9	+2,5
321 Lehdorf-Watenbüttel	-0,6	+0,0	-4,5	+8,3	-4,7	-1,3	-0,9	+1,4
322 Nördliche Schunter-/Okeraue	-2,0	-2,8	-0,5	+6,1	-4,5	-0,9	-0,3	+1,8
330 Nordstadt-Schunteraue	+1,5	-5,4	-5,6	+15,0	-5,4	-0,6	-0,1	+1,5



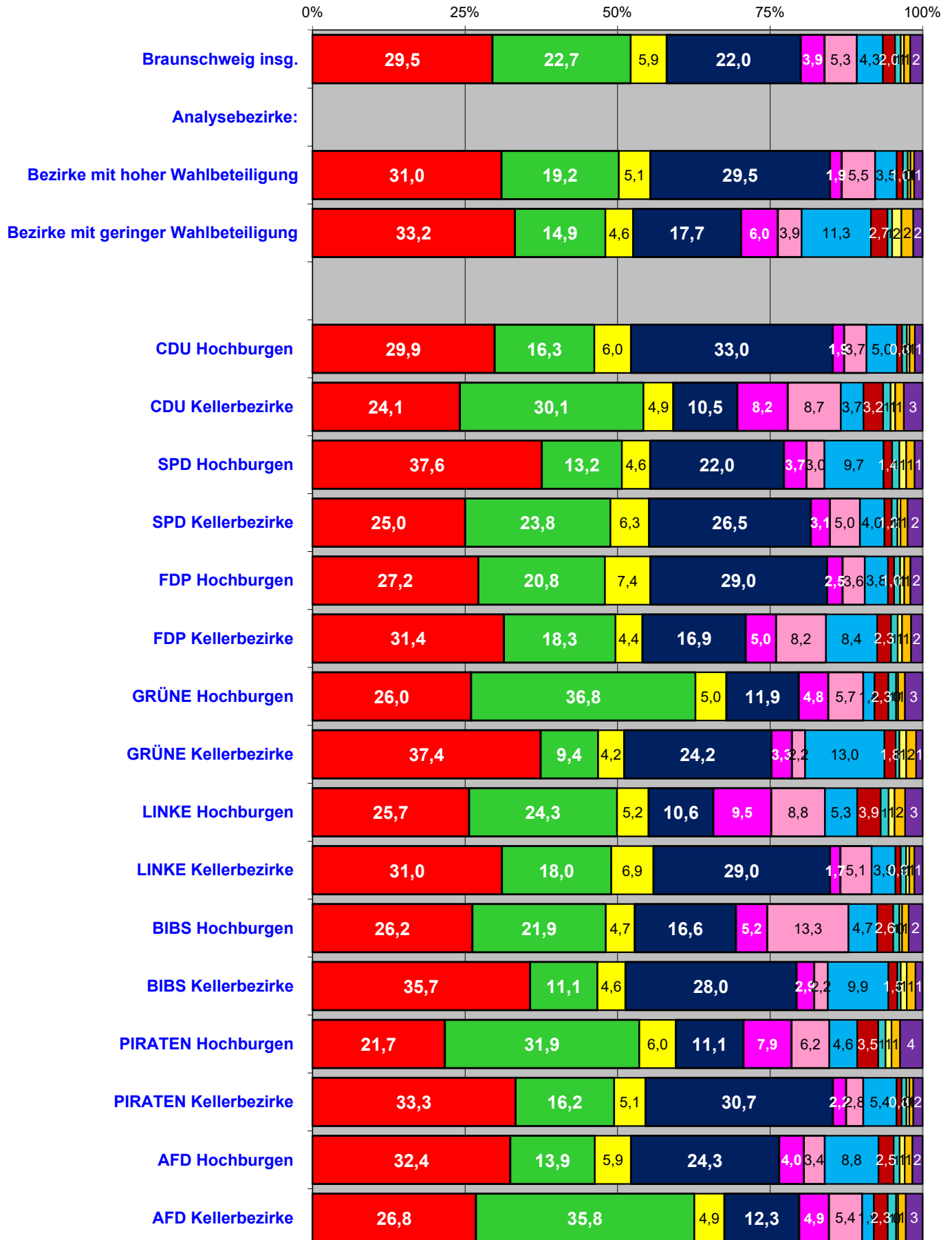
- Gewinne/Verluste (Prozentpunkte) -

Ratswahl 12.09.2021	Wahlbeteiligung	Fortsetzung				
		Die PARTEI	dieBasis	BIG	PIRATEN	Volt
Stadt Braunschweig:	-0,3	-0,5	+0,9	+0,5	-1,3	+2,0
<b>Ratswahl 12.09.2021</b>						
<b>Landtagswahlkreise:</b>						
	Wahlbeteiligung	Die PARTEI	dieBasis	BIG	PIRATEN	Volt
LTW 1 - Braunschweig-Nord	+0,5	-0,8	+0,9	+0,4	-1,3	+2,4
LTW 2 - Braunschweig-Süd	-2,0	-0,1	+1,0	+0,6	-0,6	+1,2
LTW 3 - Braunschweig-West	+0,3	-0,6	+0,9	+0,5	-1,8	+2,2
<b>Ratswahl 12.09.2021</b>						
<b>Gemeindewahlbereiche:</b>						
	Wahlbeteiligung	Die PARTEI	dieBasis	BIG	PIRATEN	Volt
GW 11 - Nordost	-2,1	+0,0	+0,8	+0,4	-0,9	+1,4
GW 12 - Östlicher Ring	+2,4	-1,5	+1,0	+0,3	-1,6	+2,5
GW 13 - Innenstadt/Südl. Ring	+1,4	-1,1	+1,0	+0,6	-1,6	+3,6
GW 21 - Südost	-1,2	-0,2	+1,1	+0,4	-0,7	+1,3
GW 22 - Südwest	-3,1	-0,1	+0,8	+1,0	-0,6	+1,1
GW 31 - Westlicher Ring	+0,6	-0,7	+1,1	+0,7	-2,4	+3,1
GW 32 - Nordwest	-1,1	-0,2	+0,8	+0,5	-1,0	+1,3
GW 33 - Nördlicher Ring	+1,5	-1,0	+1,0	+0,5	-2,4	+2,6
<b>Ratswahl 12.09.2021</b>						
<b>Stadtbezirke:</b>						
	Wahlbeteiligung	Die PARTEI	dieBasis	BIG	PIRATEN	Volt
111 Hondelage-Volkmarode	-1,3	-0,3	+0,7	+0,3	-0,5	+1,0
112 Wabe-Schunter-Beberbach	-2,5	+0,2	+0,9	+0,5	-1,1	+1,6
120 Östliches Ringgebiet	+2,4	-1,5	+1,0	+0,3	-1,6	+2,5
130 Mitte	+1,4	-1,1	+1,0	+0,6	-1,6	+3,6
211 Braunschweig-Süd	-0,7	-0,3	+0,9	+0,4	-0,5	+1,2
212 Südstadt-Rautheim-Mascherode	-2,1	+0,0	+1,4	+0,4	-1,0	+1,4
221 Weststadt	-2,8	+0,2	+0,8	+1,2	-0,4	+1,2
222 Südwest	-4,0	-0,4	+0,9	+0,8	-0,7	+1,1
310 Westliches Ringgebiet	+0,6	-0,7	+1,1	+0,7	-2,4	+3,1
321 Lehdorf-Watenbüttel	-0,6	-0,4	+1,0	+0,5	-0,9	+1,4
322 Nördliche Schunter-/Okeraue	-2,0	+0,2	+0,6	+0,4	-1,1	+1,1
330 Nordstadt-Schunteraue	+1,5	-1,0	+1,0	+0,5	-2,4	+2,6

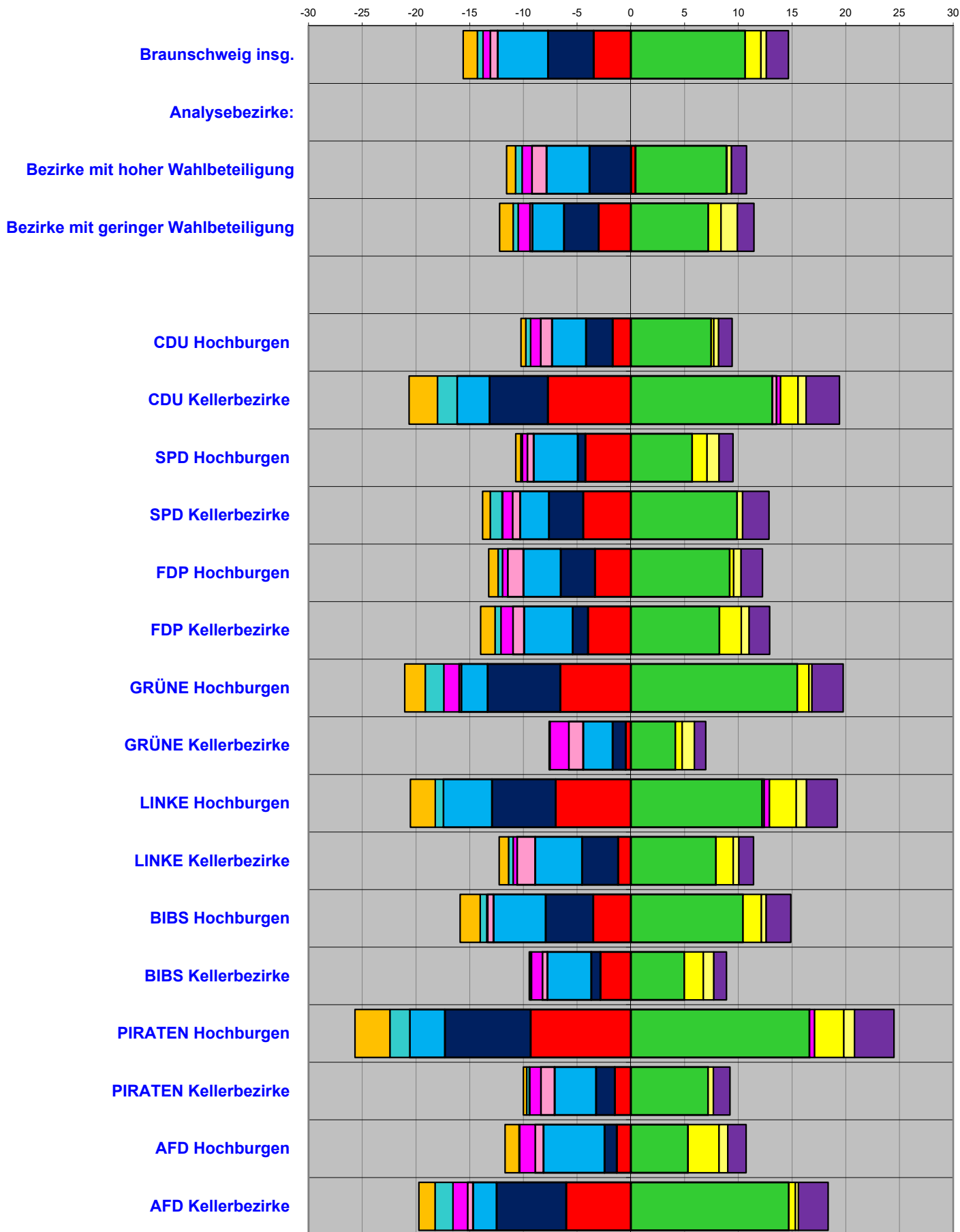
Ratswahl 12.09.2021	Wahlberechtigte	Wähler	Gewinn/Verlust STIMMEN							
			Gültige Stimmen	SPD	CDU	GRÜNE	AfD	BIBS	DIE LINKE.	FDP
<b>Stadt Braunschweig:</b>	<b>-4 504</b>	<b>-3 044</b>	<b>-9 941</b>	<b>-14 292</b>	<b>-16 058</b>	<b>+32 592</b>	<b>-15 745</b>	<b>-2 800</b>	<b>-2 554</b>	<b>+4 140</b>
<b>Ratswahl 12.09.2021</b>										
<b>Landtagswahlkreise:</b>	Wahlberechtigte	Wähler	Gültige Stimmen	SPD	CDU	GRÜNE	AfD	BIBS	DIE LINKE.	FDP
LTW 1 - Braunschweig-Nord	-1 608	- 619	-1 922	-6 030	-6 085	+14 120	-5 094	-1 202	- 793	+1 338
LTW 2 - Braunschweig-Süd	-1 211	-1 736	-5 332	-2 840	-3 449	+4 966	-4 610	- 726	- 944	+ 761
LTW 3 - Braunschweig-West	-1 685	- 689	-2 687	-5 422	-6 524	+13 506	-6 041	- 872	- 817	+2 041
<b>Ratswahl 12.09.2021</b>										
<b>Gemeindewahlbereiche:</b>	Wahlberechtigte	Wähler	Gültige Stimmen	SPD	CDU	GRÜNE	AfD	BIBS	DIE LINKE.	FDP
GW 11 - Nordost	- 257	- 704	-1 947	-1 515	-1 742	+3 514	-2 553	- 590	- 376	+ 546
GW 12 - Östlicher Ring	- 478	+ 225	+ 596	-2 488	-2 356	+6 483	-1 121	- 213	- 351	+ 324
GW 13 - Innenstadt/Südl. Ring	- 873	- 140	- 571	-2 027	-1 987	+4 123	-1 420	- 399	- 66	+ 468
GW 21 - Südost	- 43	- 356	-1 148	- 685	-1 768	+3 530	-2 602	- 548	- 415	+ 464
GW 22 - Südwest	-1 168	-1 380	-4 184	-2 155	-1 681	+1 436	-2 008	- 178	- 529	+ 297
GW 31 - Westlicher Ring	- 774	- 199	- 844	-2 593	-2 664	+5 207	-1 879	+ 1	- 407	+ 911
GW 32 - Nordwest	- 508	- 602	-2 014	-1 131	-2 062	+3 371	-2 398	- 679	- 399	+ 641
GW 33 - Nördlicher Ring	- 403	+ 112	+ 171	-1 698	-1 798	+4 928	-1 764	- 194	- 11	+ 489
<b>Ratswahl 12.09.2021</b>										
<b>Stadtbezirke:</b>	Wahlberechtigte	Wähler	Gültige Stimmen	SPD	CDU	GRÜNE	AfD	BIBS	DIE LINKE.	FDP
111 Hondelage-Volkmarode	- 186	- 242	- 628	- 152	- 614	+1 159	-1 059	- 273	- 142	+ 264
112 Wabe-Schunter-Beberbach	- 71	- 462	-1 319	-1 363	-1 128	+2 355	-1 494	- 317	- 234	+ 282
120 Östliches Ringgebiet	- 478	+ 225	+ 596	-2 488	-2 356	+6 483	-1 121	- 213	- 351	+ 324
130 Mitte	- 873	- 140	- 571	-2 027	-1 987	+4 123	-1 420	- 399	- 66	+ 468
211 Braunschweig-Süd	- 169	- 210	- 666	- 330	- 897	+1 869	-1 598	- 254	- 202	+ 273
212 Südstadt-Rautheim-Mascherode	+ 126	- 146	- 482	- 355	- 871	+1 661	-1 004	- 294	- 213	+ 191
221 Weststadt	- 925	- 837	-2 443	-1 161	- 965	+ 738	-1 018	- 248	- 313	+ 99
222 Südwest	- 243	- 543	-1 741	- 994	- 716	+ 698	- 990	+ 70	- 216	+ 198
310 Westliches Ringgebiet	- 774	- 199	- 844	-2 593	-2 664	+5 207	-1 879	+ 1	- 407	+ 911
321 Lehdorf-Watenbüttel	- 203	- 225	- 875	- 288	-1 643	+2 484	-1 552	- 445	- 318	+ 398
322 Nördliche Schunter-/Okeraue	- 305	- 377	-1 139	- 843	- 419	+ 887	- 846	- 234	- 81	+ 243
330 Nordstadt-Schunteraue	- 403	+ 112	+ 171	-1 698	-1 798	+4 928	-1 764	- 194	- 11	+ 489

Ratswahl 12.09.2021	Wahlberechtigte	Wähler	Fortsetzung				
			Die PARTEI	dieBasis	BIG	PIRATEN	Volt
<b>Stadt Braunschweig:</b>	<b>-4 504</b>	<b>-3 044</b>	<b>-1 915</b>	+2 999	+1 646	<b>-4 421</b>	+6 467
<b>Ratswahl 12.09.2021</b>							
<b>Landtagswahlkreise:</b>	Wahlberechtigte	Wähler	Die PARTEI	dieBasis	BIG	PIRATEN	Volt
LTW 1 - Braunschweig-Nord	-1 608	- 619	-1 010	+1 107	+ 490	-1 612	+2 849
LTW 2 - Braunschweig-Süd	-1 211	-1 736	- 169	+ 788	+ 510	- 598	+ 979
LTW 3 - Braunschweig-West	-1 685	- 689	- 736	+1 104	+ 646	-2 211	+2 639
<b>Ratswahl 12.09.2021</b>							
<b>Gemeindewahlbereiche:</b>	Wahlberechtigte	Wähler	Die PARTEI	dieBasis	BIG	PIRATEN	Volt
GW 11 - Nordost	- 257	- 704	- 16	+ 383	+ 200	- 426	+ 628
GW 12 - Östlicher Ring	- 478	+ 225	- 619	+ 420	+ 113	- 652	+1 056
GW 13 - Innenstadt/Südl. Ring	- 873	- 140	- 375	+ 304	+ 177	- 534	+1 165
GW 21 - Südost	- 43	- 356	- 89	+ 521	+ 182	- 349	+ 611
GW 22 - Südwest	-1 168	-1 380	- 80	+ 267	+ 328	- 249	+ 368
GW 31 - Westlicher Ring	- 774	- 199	- 302	+ 402	+ 255	- 944	+1 169
GW 32 - Nordwest	- 508	- 602	- 116	+ 389	+ 231	- 487	+ 626
GW 33 - Nördlicher Ring	- 403	+ 112	- 318	+ 313	+ 160	- 780	+ 844
<b>Ratswahl 12.09.2021</b>							
<b>Stadtbezirke:</b>	Wahlberechtigte	Wähler	Die PARTEI	dieBasis	BIG	PIRATEN	Volt
111 Hondelage-Volkmarode	- 186	- 242	- 55	+ 120	+ 46	- 100	+ 178
112 Wabe-Schunter-Beberbach	- 71	- 462	+ 39	+ 263	+ 154	- 326	+ 450
120 Östliches Ringgebiet	- 478	+ 225	- 619	+ 420	+ 113	- 652	+1 056
130 Mitte	- 873	- 140	- 375	+ 304	+ 177	- 534	+1 165
211 Braunschweig-Süd	- 169	- 210	- 86	+ 245	+ 114	- 141	+ 341
212 Südstadt-Rautheim-Mascherode	+ 126	- 146	- 3	+ 276	+ 68	- 208	+ 270
221 Weststadt	- 925	- 837	+ 5	+ 126	+ 199	- 99	+ 194
222 Südwest	- 243	- 543	- 85	+ 141	+ 129	- 150	+ 174
310 Westliches Ringgebiet	- 774	- 199	- 302	+ 402	+ 255	- 944	+1 169
321 Lehdorf-Watenbüttel	- 203	- 225	- 124	+ 298	+ 162	- 291	+ 444
322 Nördliche Schunter-/Okeraue	- 305	- 377	+ 8	+ 91	+ 69	- 196	+ 182
330 Nordstadt-Schunteraue	- 403	+ 112	- 318	+ 313	+ 160	- 780	+ 844

Stadt Braunschweig  
**Ratswahl 2021**  
 Stimmenanteile nach  
 Analysebezirken I



Stadt Braunschweig: Ratswahl 2021  
**Gewinne und Verluste**  
 in Prozentpunkten zur RW 2016  
 Analysebezirke I

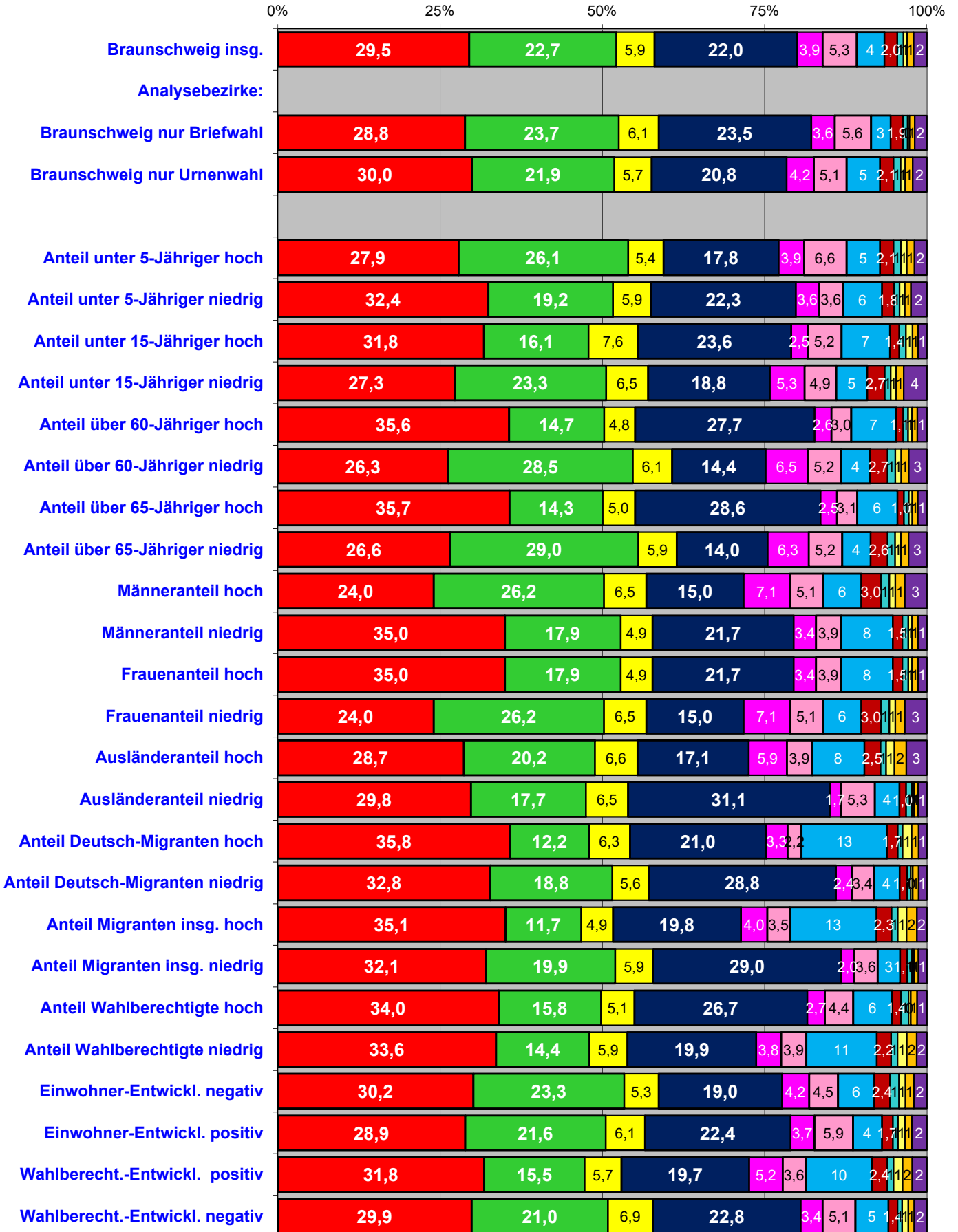


Ergebnisse nach Analysebezirken I

Stimmenanteile

<b>RW 12.09.2021 STIMMEN</b>	<b>Wahl- beteiligung</b>	<b>SPD</b>	<b>CDU</b>	<b>GRÜNE</b>	<b>AFD</b>	<b>BIBS</b>	<b>DIE LINKE.</b>	<b>FDP</b>	<b>Die PARTEI</b>	<b>dieBasis</b>	<b>BIG</b>	<b>PIRATEN</b>	<b>Volt</b>
<b>Stadt Braunschweig insgesamt:</b>	55,4	29,5	22,0	22,7	4,3	5,3	3,9	5,9	2,0	0,9	0,5	1,0	2,0
Analysebezirke I:													
Bezirke mit hoher Wahlbeteiligung	42,1	31,0	29,5	19,2	3,5	5,5	1,9	5,1	1,0	0,8	0,4	0,6	1,4
Bezirke mit geringer Wahlbeteiligung	19,1	33,2	17,7	14,9	11,3	3,9	6,0	4,6	2,7	0,8	1,5	1,9	1,6
CDU Hochburgen	38,9	29,9	33,0	16,3	5,0	3,7	1,9	6,0	0,8	0,8	0,4	0,9	1,3
CDU Kellerbezirke	31,4	24,1	10,5	30,1	3,7	8,7	8,2	4,9	3,2	1,2	0,7	1,4	3,1
SPD Hochburgen	26,3	37,6	22,0	13,2	9,7	3,0	3,7	4,6	1,4	1,2	1,1	1,4	1,3
SPD Kellerbezirke	36,7	25,0	26,5	23,8	4,0	5,0	3,1	6,3	1,2	0,9	0,5	1,1	2,5
FDP Hochburgen	36,7	27,2	29,0	20,8	3,8	3,6	2,5	7,4	1,0	1,0	0,7	1,0	2,0
FDP Kellerbezirke	28,4	31,4	16,9	18,3	8,4	8,2	5,0	4,4	2,3	1,1	0,7	1,5	1,9
GRÜNE Hochburgen	36,5	26,0	11,9	36,8	1,8	5,7	4,8	5,0	2,3	1,3	0,3	1,1	2,9
GRÜNE Kellerbezirke	22,8	37,4	24,2	9,4	13,0	2,2	3,3	4,2	1,8	0,6	1,1	1,6	1,1
LINKE Hochburgen	28,2	25,7	10,6	24,3	5,3	8,8	9,5	5,2	3,9	1,3	0,9	1,8	2,9
LINKE Kellerbezirke	39,5	31,0	29,0	18,0	3,9	5,1	1,7	6,9	0,9	0,8	0,5	0,8	1,4
BIBS Hochburgen	34,4	26,2	16,6	21,9	4,7	13,3	5,2	4,7	2,6	1,0	0,4	1,1	2,3
BIBS Kellerbezirke	28,0	35,7	28,0	11,1	9,9	2,2	2,9	4,6	1,5	0,6	1,0	1,4	1,2
PIRATEN Hochburgen	29,3	21,7	11,1	31,9	4,6	6,2	7,9	6,0	3,5	1,2	1,0	1,4	3,7
PIRATEN Kellerbezirke	38,0	33,3	30,7	16,2	5,4	2,8	2,2	5,1	0,8	0,8	0,5	0,6	1,5
AFD Hochburgen	27,8	32,4	24,3	13,9	8,8	3,4	4,0	5,9	2,5	1,0	0,8	1,3	1,7
AFD Kellerbezirke	36,1	26,8	12,3	35,8	1,9	5,4	4,9	4,9	2,3	1,4	0,3	1,3	2,8
<b>Gewinn/Verlust RW 2021/2016 (Prozentpunkte)</b>													
<b>Stadt Braunschweig insgesamt:</b>	<b>-0,3</b>	<b>-3,5</b>	<b>-4,2</b>	<b>+10,7</b>	<b>-4,7</b>	<b>-0,7</b>	<b>-0,7</b>	<b>+1,4</b>	<b>-0,5</b>	<b>+0,9</b>	<b>+0,5</b>	<b>-1,3</b>	<b>+2,0</b>
Analysebezirke I:													
Bezirke mit hoher Wahlbeteiligung	-12,4	0,4	-3,9	8,5	-4,0	-1,4	-0,9	0,1	-0,6	0,8	0,4	-0,8	1,4
Bezirke mit geringer Wahlbeteiligung	-5,4	-3,0	-3,2	7,2	-2,9	-0,2	-1,1	1,2	-0,5	0,8	1,5	-1,3	1,6
CDU Hochburgen	-11,1	-1,7	-2,5	+7,5	-3,2	-1,0	-0,9	+0,3	-0,4	+0,8	+0,4	-0,4	+1,3
CDU Kellerbezirke	-6,3	-7,7	-5,4	+13,2	-3,0	+0,4	+0,4	+1,6	-1,8	+1,2	+0,7	-2,7	+3,1
SPD Hochburgen	-6,7	-4,2	-0,7	+5,7	-4,1	-0,6	-0,5	+1,4	-0,1	+1,2	+1,1	-0,5	+1,3
SPD Kellerbezirke	-10,2	-4,4	-3,2	+9,9	-2,7	-0,7	-0,9	-0,1	-1,1	+0,9	+0,5	-0,7	+2,5
FDP Hochburgen	-8,8	-3,3	-3,2	+9,2	-3,5	-1,5	-0,5	+0,4	-0,4	+1,0	+0,7	-0,9	+2,0
FDP Kellerbezirke	-7,6	-4,0	-1,4	+8,2	-4,5	-1,0	-1,1	+2,0	-0,5	+1,1	+0,7	-1,3	+1,9
GRÜNE Hochburgen	-10,3	-6,6	-6,8	+15,5	-2,4	-0,2	-1,4	+1,1	-1,7	+1,3	+0,3	-1,9	+2,9
GRÜNE Kellerbezirke	-7,0	-0,5	-1,2	+4,1	-2,7	-1,3	-1,8	+0,6	-0,0	+0,6	+1,1	-0,0	+1,1
LINKE Hochburgen	-7,9	-7,0	-5,9	+12,2	-4,5	+0,2	+0,5	+2,5	-0,8	+1,3	+0,9	-2,3	+2,9
LINKE Kellerbezirke	-12,3	-1,2	-3,4	+7,9	-4,4	-1,7	-0,4	+1,6	-0,4	+0,8	+0,5	-0,9	+1,4
BIBS Hochburgen	-9,0	-3,5	-4,4	+10,4	-4,9	-0,5	-0,1	+1,7	-0,6	+1,0	+0,4	-1,9	+2,3
BIBS Kellerbezirke	-7,4	-2,8	-0,9	+5,0	-4,1	-0,5	-1,0	+1,8	-0,1	+0,6	+1,0	-0,1	+1,2
PIRATEN Hochburgen	-6,5	-9,3	-8,0	+16,6	-3,3	+0,0	+0,5	+2,7	-1,8	+1,2	+1,0	-3,2	+3,7
PIRATEN Kellerbezirke	-10,7	-1,5	-1,7	+7,2	-3,9	-1,3	-1,0	-0,1	-0,2	+0,8	+0,5	-0,3	+1,5
AFD Hochburgen	-9,5	-1,3	-1,1	+5,3	-5,7	-0,8	-1,4	+2,9	-0,1	+1,0	+0,8	-1,3	+1,7
AFD Kellerbezirke	-10,1	-6,0	-6,5	+14,7	-2,2	-0,5	-1,3	+0,6	-1,7	+1,4	+0,3	-1,5	+2,8

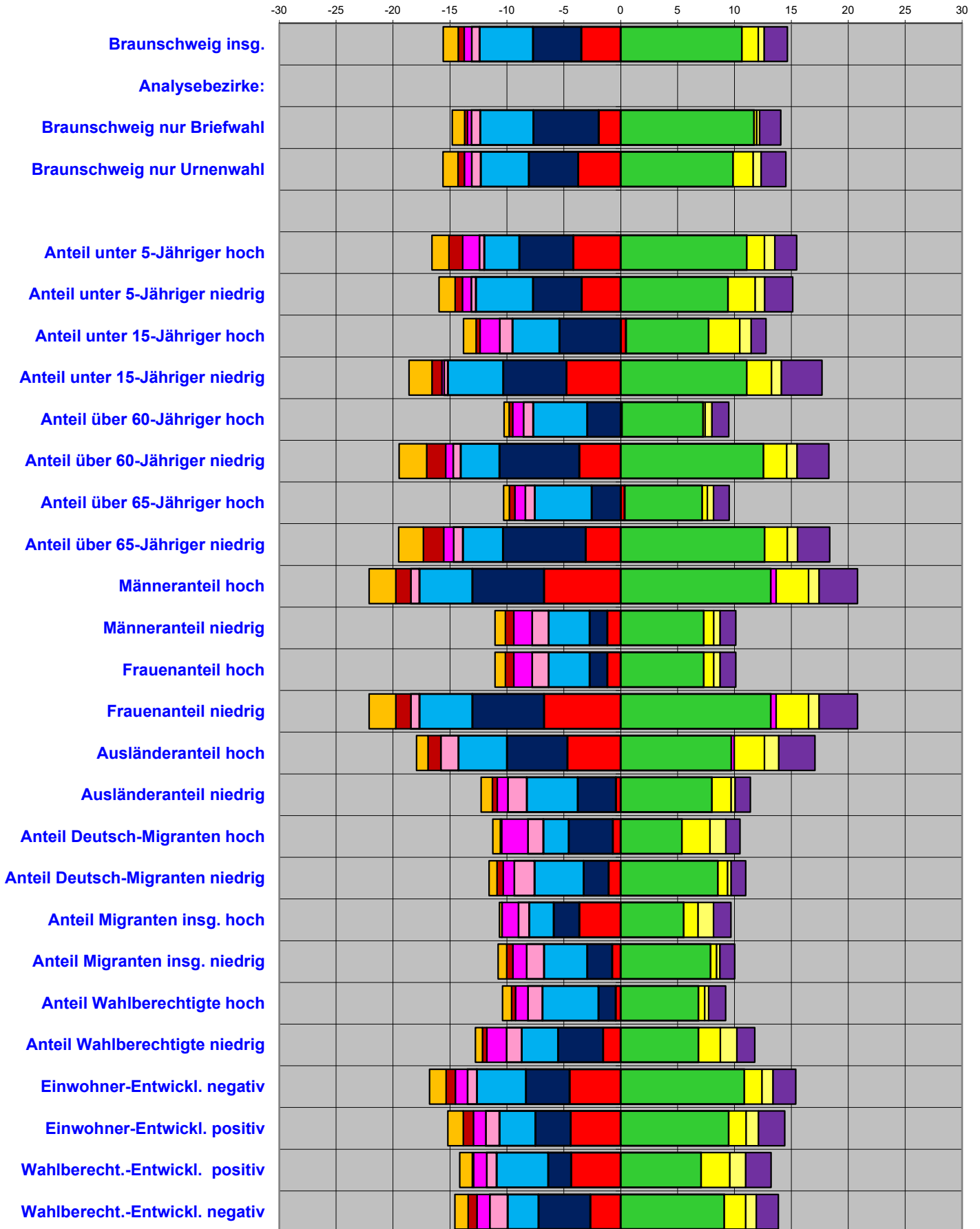

Stadt Braunschweig  
**Ratswahl 2021**  
 Stimmenanteile nach  
 Analysebezirken II



# Gewinne und Verluste

in Prozentpunkten zur RW 2016

## Analysebezirke II





Ergebnisse nach Analysebezirken II

Stimmenanteile

<b>RW 12.09.2021 STIMMENANTEILE</b>	<b>Wahl- beteiligung</b>	<b>SPD</b>	<b>CDU</b>	<b>GRÜNE</b>	<b>AfD</b>	<b>BIBS</b>	<b>DIE LINKE.</b>	<b>FDP</b>
<b>Stadt Braunschweig insgesamt:</b>	55,4	29,5	22,0	22,7	4,3	5,3	3,9	5,9
Analysebezirke II:								
Braunschweig nur Briefwahl	22,9	28,8	23,5	23,7	3,0	5,6	3,6	6,1
Braunschweig nur Urnenwahl	32,5	30,0	20,8	21,9	5,1	5,1	4,2	5,7
Anteil unter 5-Jähriger hoch	30,8	27,9	17,8	26,1	5,1	6,6	3,9	5,4
Anteil unter 5-Jähriger niedrig	29,8	32,4	22,3	19,2	6,1	3,6	3,6	5,9
Anteil unter 15-Jähriger hoch	30,7	31,8	23,6	16,1	7,5	5,2	2,5	7,6
Anteil unter 15-Jähriger niedrig	27,6	27,3	18,8	23,3	4,8	4,9	5,3	6,5
Anteil über 60-Jähriger hoch	32,5	35,6	27,7	14,7	6,9	3,0	2,6	4,8
Anteil über 60-Jähriger niedrig	33,4	26,3	14,4	28,5	4,5	5,2	6,5	6,1
Anteil über 65-Jähriger hoch	33,2	35,7	28,6	14,3	6,2	3,1	2,5	5,0
Anteil über 65-Jähriger niedrig	34,1	26,6	14,0	29,0	4,4	5,2	6,3	5,9
Männeranteil hoch	26,7	24,0	15,0	26,2	5,9	5,1	7,1	6,5
Männeranteil niedrig	29,6	35,0	21,7	17,9	8,0	3,9	3,4	4,9
Frauenanteil hoch	29,6	35,0	21,7	17,9	8,0	3,9	3,4	4,9
Frauenanteil niedrig	26,7	24,0	15,0	26,2	5,9	5,1	7,1	6,5
Ausländeranteil hoch	23,6	28,7	17,1	20,2	8,0	3,9	5,9	6,6
Ausländeranteil niedrig	41,6	29,8	31,1	17,7	3,8	5,3	1,7	6,5
Anteil Deutsch-Migranten hoch	23,0	35,8	21,0	12,2	13,2	2,2	3,3	6,3
Anteil Deutsch-Migranten niedrig	39,0	32,8	28,8	18,8	4,0	3,4	2,4	5,6
Anteil Migranten insg. hoch	21,0	35,1	19,8	11,7	13,4	3,5	4,0	4,9
Anteil Migranten insg. niedrig	41,6	32,1	29,0	19,9	3,4	3,6	2,0	5,9
Anteil Wahlberechtigte hoch	35,1	34,0	26,7	15,8	6,0	4,4	2,7	5,1
Anteil Wahlberechtigte niedrig	23,7	33,6	19,9	14,4	10,9	3,9	3,8	5,9
Einwohner-Entwickl. negativ	30,5	30,2	19,0	23,3	5,6	4,5	4,2	5,3
Einwohner-Entwickl. positiv	33,7	28,9	22,4	21,6	4,5	5,9	3,7	6,1
Wahlberecht.-Entwickl. positiv	23,0	31,8	19,7	15,5	10,2	3,6	5,2	5,7
Wahlberecht.-Entwickl. negativ	35,1	29,9	22,8	21,0	5,1	5,1	3,4	6,9
<b>Gewinn/Verlust RW 2021/2016 (Prozentpunkte)</b>								
<b>Stadt Braunschweig insgesamt:</b>	<b>-0,3</b>	<b>-3,5</b>	<b>-4,2</b>	<b>+10,7</b>	<b>-4,7</b>	<b>-0,7</b>	<b>-0,7</b>	<b>+1,4</b>
Analysebezirke II:								
Braunschweig nur Briefwahl	-	-1,9	-5,7	+11,7	-4,7	-0,8	-0,4	+0,2
Braunschweig nur Urnenwahl	-	-3,7	-4,4	+9,9	-4,2	-0,8	-0,6	+1,8
Anteil unter 5-Jähriger hoch	-8,6	-4,2	-4,8	+11,1	-3,1	-0,4	-1,5	+1,6
Anteil unter 5-Jähriger niedrig	-9,1	-3,4	-4,3	+9,4	-5,0	-0,4	-0,8	+2,4
Anteil unter 15-Jähriger hoch	-7,3	+0,5	-5,4	+7,3	-4,1	-1,1	-1,7	+2,7
Anteil unter 15-Jähriger niedrig	-7,1	-4,8	-5,6	+11,1	-4,9	-0,3	-0,2	+2,2
Anteil über 60-Jähriger hoch	-11,0	+0,1	-2,9	+7,2	-4,7	-0,9	-0,9	+0,2
Anteil über 60-Jähriger niedrig	-7,4	-3,6	-7,0	+12,6	-3,4	-0,7	-0,7	+2,0
Anteil über 65-Jähriger hoch	-11,3	+0,4	-2,6	+6,8	-5,0	-0,8	-0,9	+0,4
Anteil über 65-Jähriger niedrig	-7,6	-3,1	-7,3	+12,7	-3,5	-0,8	-0,9	+2,0
Männeranteil hoch	-6,4	-6,7	-6,3	+13,2	-4,6	-0,8	+0,5	+2,8
Männeranteil niedrig	-10,0	-1,2	-1,6	+7,3	-3,6	-1,4	-1,6	+0,9
Frauenanteil hoch	-10,0	-1,2	-1,6	+7,3	-3,6	-1,4	-1,6	+0,9
Frauenanteil niedrig	-6,4	-6,7	-6,3	+13,2	-4,6	-0,8	+0,5	+2,8
Ausländeranteil hoch	-5,6	-4,7	-5,3	+9,7	-4,3	-1,6	+0,3	+2,6
Ausländeranteil niedrig	-12,3	-0,4	-3,3	+8,0	-4,5	-1,7	-0,9	+1,7
Anteil Deutsch-Migranten hoch	-6,4	-0,7	-3,9	+5,4	-2,2	-1,3	-2,3	+2,5
Anteil Deutsch-Migranten niedrig	-12,2	-1,1	-2,2	+8,6	-4,3	-1,8	-1,0	+0,9
Anteil Migranten insg. hoch	-6,0	-3,6	-2,2	+5,5	-2,2	-0,9	-1,4	+1,3
Anteil Migranten insg. niedrig	-12,7	-0,8	-2,2	+7,9	-3,8	-1,5	-1,2	+0,5
Anteil Wahlberechtigte hoch	-10,1	-0,4	-1,5	+6,8	-4,9	-1,3	-1,1	+0,5
Anteil Wahlberechtigte niedrig	-5,6	-1,5	-4,0	+6,8	-3,2	-1,3	-1,7	+1,9
Einwohner-Entwickl. negativ	-8,7	-4,5	-3,8	+10,9	-4,3	-0,8	-1,1	+1,5
Einwohner-Entwickl. positiv	-10,6	-4,4	-3,1	+9,5	-3,2	-1,2	-1,1	+1,5
Wahlberecht.-Entwickl. positiv	-6,9	-4,3	-2,0	+7,1	-4,5	-0,9	-1,2	+2,5
Wahlberecht.-Entwickl. negativ	-10,6	-2,7	-4,5	+9,1	-2,7	-1,6	-1,1	+1,9

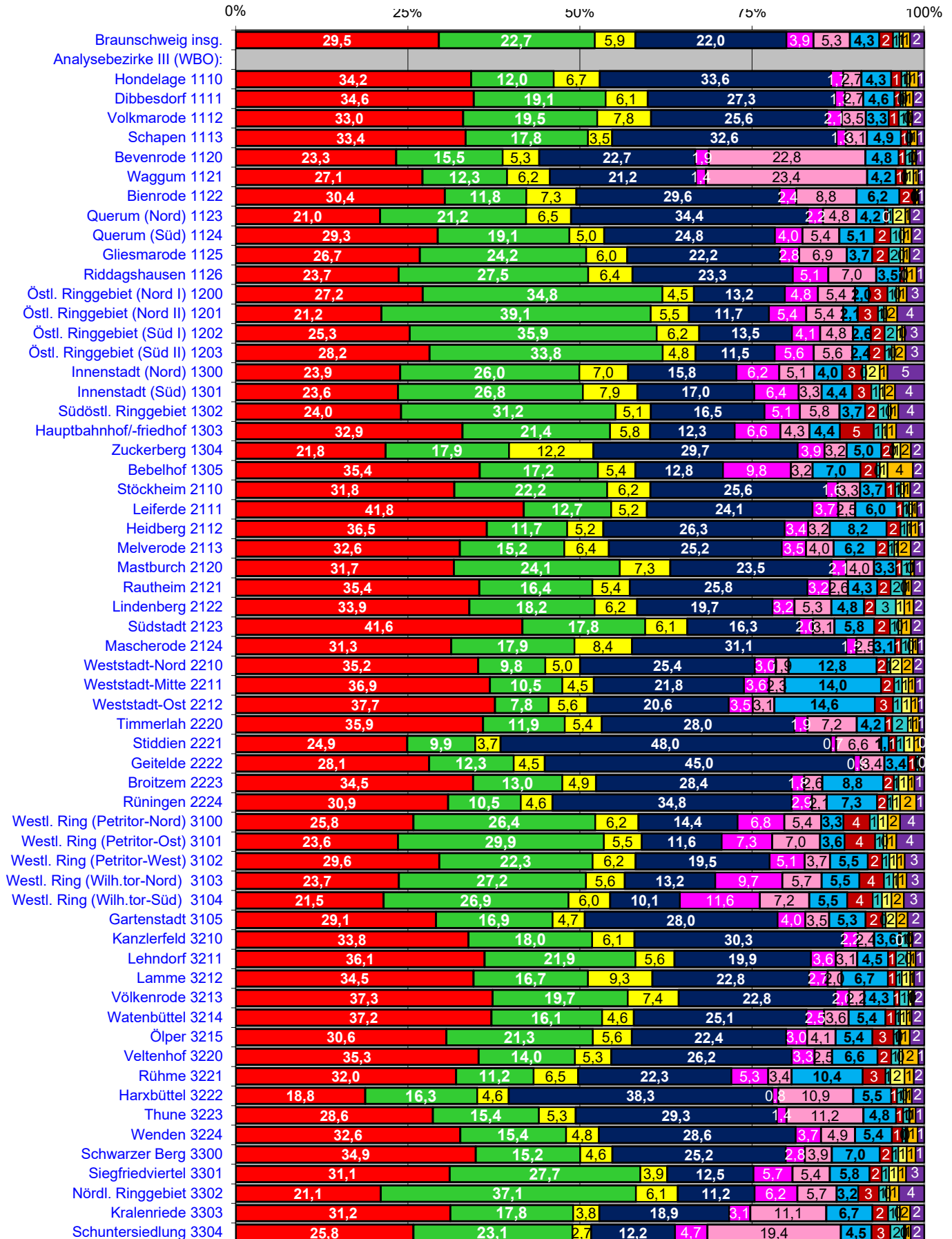
Ergebnisse nach Analysebezirken II

Stimmenanteile

<b>RW 12.09.2021 STIMMENANTEILE</b>					
	<b>Die PARTEI</b>	<b>dieBasis</b>	<b>BIG</b>	<b>PIRATEN</b>	<b>Volt</b>
<b>Stadt Braunschweig insgesamt:</b>	2,0	0,9	0,5	1,0	2,0
Analysebezirke II:					
Braunschweig nur Briefwahl	1,9	0,7	0,3	0,8	1,9
Braunschweig nur Urnenwahl	2,1	1,1	0,7	1,2	2,2
Anteil unter 5-Jähriger hoch	2,1	1,1	0,9	1,2	1,9
Anteil unter 5-Jähriger niedrig	1,8	0,9	0,8	0,9	2,5
Anteil unter 15-Jähriger hoch	1,4	1,0	1,0	0,9	1,3
Anteil unter 15-Jähriger niedrig	2,7	0,9	0,9	1,1	3,6
Anteil über 60-Jähriger hoch	1,1	0,7	0,6	0,8	1,5
Anteil über 60-Jähriger niedrig	2,7	1,2	0,9	1,2	2,8
Anteil über 65-Jähriger hoch	1,0	0,7	0,5	0,9	1,4
Anteil über 65-Jähriger niedrig	2,6	1,1	0,9	1,2	2,8
Männeranteil hoch	3,0	1,3	0,9	1,5	3,4
Männeranteil niedrig	1,5	0,9	0,6	0,9	1,4
Frauenanteil hoch	1,5	0,9	0,6	0,9	1,4
Frauenanteil niedrig	3,0	1,3	0,9	1,5	3,4
Ausländeranteil hoch	2,5	0,9	1,3	1,8	3,2
Ausländeranteil niedrig	1,0	0,9	0,4	0,6	1,3
Anteil Deutsch-Migranten hoch	1,7	0,8	1,4	1,1	1,2
Anteil Deutsch-Migranten niedrig	1,1	0,6	0,3	0,9	1,3
Anteil Migranten insg. hoch	2,3	1,0	1,3	1,6	1,5
Anteil Migranten insg. niedrig	1,1	0,7	0,3	0,7	1,3
Anteil Wahlberechtigte hoch	1,4	1,2	0,4	1,0	1,5
Anteil Wahlberechtigte niedrig	2,2	1,0	1,5	1,5	1,6
Einwohner-Entwickl. negativ	2,4	1,4	1,0	1,3	2,0
Einwohner-Entwickl. positiv	1,7	0,8	1,1	1,1	2,3
Wahlberecht.-Entwickl. positiv	2,4	0,9	1,4	1,5	2,2
Wahlberecht.-Entwickl. negativ	1,4	0,7	0,9	0,9	1,9
<b>Gewinn/Verlust RW 2021/2016 (Prozentpunkte)</b>					
	<b>Die PARTEI</b>	<b>dieBasis</b>	<b>BIG</b>	<b>PIRATEN</b>	<b>Volt</b>
<b>Stadt Braunschweig insgesamt:</b>	<b>-0,5</b>	<b>+0,9</b>	<b>+0,5</b>	<b>-1,3</b>	<b>+2,0</b>
Analysebezirke II:					
Braunschweig nur Briefwahl	<b>-0,2</b>	<b>+0,7</b>	<b>+0,3</b>	<b>-1,1</b>	<b>+1,9</b>
Braunschweig nur Urnenwahl	<b>-0,6</b>	<b>+1,1</b>	<b>+0,7</b>	<b>-1,3</b>	<b>+2,2</b>
Anteil unter 5-Jähriger hoch	<b>-1,2</b>	<b>+1,1</b>	<b>+0,9</b>	<b>-1,5</b>	<b>+1,9</b>
Anteil unter 5-Jähriger niedrig	<b>-0,6</b>	<b>+0,9</b>	<b>+0,8</b>	<b>-1,4</b>	<b>+2,5</b>
Anteil unter 15-Jähriger hoch	<b>-0,3</b>	<b>+1,0</b>	<b>+1,0</b>	<b>-1,1</b>	<b>+1,3</b>
Anteil unter 15-Jähriger niedrig	<b>-0,9</b>	<b>+0,9</b>	<b>+0,9</b>	<b>-2,0</b>	<b>+3,6</b>
Anteil über 60-Jähriger hoch	<b>-0,3</b>	<b>+0,7</b>	<b>+0,6</b>	<b>-0,4</b>	<b>+1,5</b>
Anteil über 60-Jähriger niedrig	<b>-1,7</b>	<b>+1,2</b>	<b>+0,9</b>	<b>-2,4</b>	<b>+2,8</b>
Anteil über 65-Jähriger hoch	<b>-0,5</b>	<b>+0,7</b>	<b>+0,5</b>	<b>-0,5</b>	<b>+1,4</b>
Anteil über 65-Jähriger niedrig	<b>-1,8</b>	<b>+1,1</b>	<b>+0,9</b>	<b>-2,2</b>	<b>+2,8</b>
Männeranteil hoch	<b>-1,3</b>	<b>+1,3</b>	<b>+0,9</b>	<b>-2,3</b>	<b>+3,4</b>
Männeranteil niedrig	<b>-0,7</b>	<b>+0,9</b>	<b>+0,6</b>	<b>-0,9</b>	<b>+1,4</b>
Frauenanteil hoch	<b>-0,7</b>	<b>+0,9</b>	<b>+0,6</b>	<b>-0,9</b>	<b>+1,4</b>
Frauenanteil niedrig	<b>-1,3</b>	<b>+1,3</b>	<b>+0,9</b>	<b>-2,3</b>	<b>+3,4</b>
Ausländeranteil hoch	<b>-1,1</b>	<b>+0,9</b>	<b>+1,3</b>	<b>-1,0</b>	<b>+3,2</b>
Ausländeranteil niedrig	<b>-0,4</b>	<b>+0,9</b>	<b>+0,4</b>	<b>-1,0</b>	<b>+1,3</b>
Anteil Deutsch-Migranten hoch	<b>-0,1</b>	<b>+0,8</b>	<b>+1,4</b>	<b>-0,7</b>	<b>+1,2</b>
Anteil Deutsch-Migranten niedrig	<b>-0,5</b>	<b>+0,6</b>	<b>+0,3</b>	<b>-0,7</b>	<b>+1,3</b>
Anteil Migranten insg. hoch	<b>-0,0</b>	<b>+1,0</b>	<b>+1,3</b>	<b>-0,2</b>	<b>+1,5</b>
Anteil Migranten insg. niedrig	<b>-0,5</b>	<b>+0,7</b>	<b>+0,3</b>	<b>-0,8</b>	<b>+1,3</b>
Anteil Wahlberechtigte hoch	<b>-0,4</b>	<b>+1,2</b>	<b>+0,4</b>	<b>-0,8</b>	<b>+1,5</b>
Anteil Wahlberechtigte niedrig	<b>-0,4</b>	<b>+1,0</b>	<b>+1,5</b>	<b>-0,6</b>	<b>+1,6</b>
Einwohner-Entwickl. negativ	<b>-0,8</b>	<b>+1,4</b>	<b>+1,0</b>	<b>-1,4</b>	<b>+2,0</b>
Einwohner-Entwickl. positiv	<b>-0,9</b>	<b>+0,8</b>	<b>+1,1</b>	<b>-1,3</b>	<b>+2,3</b>
Wahlberecht.-Entwickl. positiv	<b>-0,1</b>	<b>+0,9</b>	<b>+1,4</b>	<b>-1,1</b>	<b>+2,2</b>
Wahlberecht.-Entwickl. negativ	<b>-0,8</b>	<b>+0,7</b>	<b>+0,9</b>	<b>-1,2</b>	<b>+1,9</b>

# Ratswahl 2021

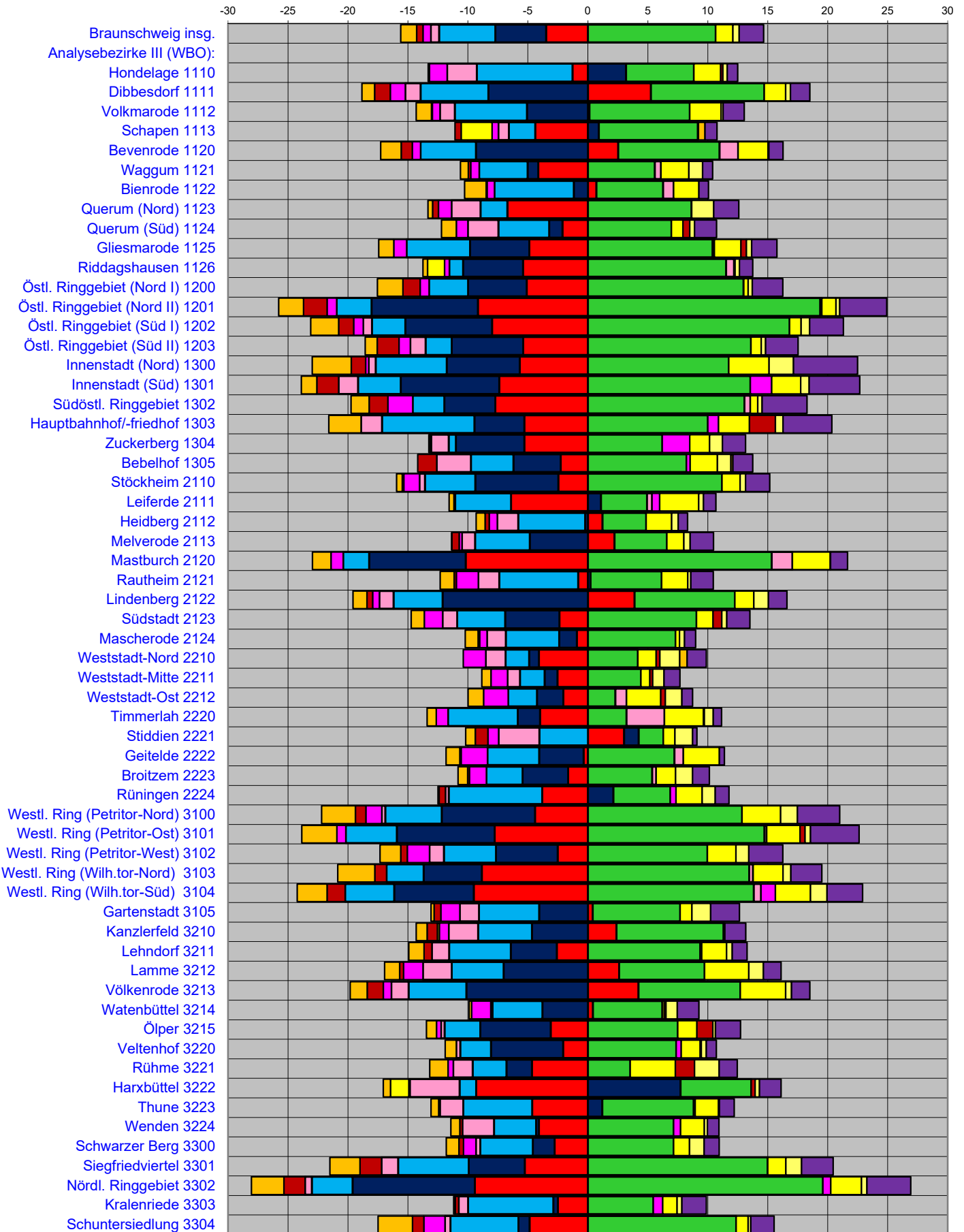
## Stimmenanteile nach Analysebezirken III



# Gewinne und Verluste

in Prozentpunkten zur RW 2016

## Analysebezirke III



## Ergebnisse nach Analysebezirken III

## Absolute Stimmzahlen

RW 12.09.2021 STIMMEN	Wahl- berech- tigte	Wähler	Gültige Stimmen	SPD	CDU	GRÜNE	AfD	BIBS	DIE LINKE.	FDP
<b>Stadt Braunschweig insgesamt:</b>	197.728	109.456	317.193	93.546	69.670	71.880	13.512	16.778	12.428	18.704
Analysebezirke III: Ortsteile (WBO)										
Hondelage 1110	3.124	1.289	3.692	1.262	1.241	444	160	98	64	246
Dibbesdorf 1111	1.180	510	1.489	515	406	285	68	40	20	91
Volkmarode 1112	3.192	1.192	3.470	1.146	888	676	116	122	73	271
Schapen 1113	1.337	546	1.597	533	521	284	79	49	21	56
Bevenrode 1120	1.290	524	1.511	352	343	234	73	344	29	80
Waggum 1121	2.677	959	2.731	741	580	336	114	640	39	169
Bienrode 1122	1.394	490	1.393	423	412	165	87	122	33	101
Querum (Nord) 1123	1.828	643	1.865	391	642	396	78	90	41	121
Querum (Süd) 1124	3.420	1.111	3.183	934	790	609	162	171	127	160
Gliesmarode 1125	5.373	1.768	5.138	1.374	1.139	1.242	191	356	143	306
Riddagshausen 1126	437	187	545	129	127	150	19	38	28	35
Östl. Ringgebiet (Nord I) 1200	7.648	2.776	8.155	2.215	1.079	2.841	160	441	391	370
Östl. Ringgebiet (Nord II) 1201	2.577	794	2.316	490	270	906	49	125	125	128
Östl. Ringgebiet (Süd I) 1202	3.000	1.004	2.950	745	398	1.059	77	141	120	182
Östl. Ringgebiet (Süd II) 1203	8.394	3.116	9.151	2.578	1.055	3.097	223	514	516	436
Innenstadt (Nord) 1300	4.640	1.178	3.407	814	538	887	137	174	211	240
Innenstadt (Süd) 1301	6.272	1.713	4.950	1.167	842	1.329	220	165	318	392
Südöstl. Ringgebiet 1302	5.885	1.939	5.676	1.364	939	1.769	210	329	289	289
Hauptbahnhof/-friedhof 1303	1.389	383	1.105	364	136	237	49	47	73	64
Zuckerberg 1304	889	320	932	203	277	167	47	30	36	114
Bebelhof 1305	2.065	473	1.332	472	170	229	93	42	131	72
Stöckheim 2110	5.370	1.942	5.621	1.785	1.438	1.249	210	184	91	351
Leiferde 2111	1.545	662	1.929	807	464	245	116	48	72	100
Heidberg 2112	6.354	1.865	5.176	1.888	1.363	605	426	164	176	271
Melverode 2113	3.054	1.115	3.219	1.048	810	489	200	129	112	207
Mastburch 2120	750	261	767	243	180	185	25	31	16	56
Rautheim 2121	2.813	955	2.744	971	708	451	117	72	89	149
Lindenberg 2122	1.983	722	2.075	704	408	378	99	111	66	128
Südstadt 2123	2.258	922	2.601	1.083	424	464	150	81	51	159
Mascherode 2124	3.173	1.278	3.705	1.160	1.153	663	115	94	54	310
Weststadt-Nord 2210	6.331	1.540	4.258	1.499	1.081	416	545	80	128	215
Weststadt-Mitte 2211	7.344	1.663	4.551	1.680	993	480	637	103	166	207
Weststadt-Ost 2212	3.334	567	1.590	599	327	124	232	50	55	89
Timmerlah 2220	1.843	744	2.176	782	609	258	91	156	41	117
Stiddien 2221	179	95	273	68	131	27	3	18	2	10
Geitelde 2222	937	403	1.161	326	522	143	40	40	11	52
Broitzern 2223	4.705	1.668	4.653	1.605	1.323	603	411	123	84	227
Rüningen 2224	2.374	677	1.915	591	666	202	140	41	56	88
Westl. Ring (Petritor-Nord) 3100	4.520	1.082	3.076	794	444	813	100	165	208	192
Westl. Ring (Petritor-Ost) 3101	7.324	2.131	6.204	1.463	720	1.855	222	433	454	341
Westl. Ring (Petritor-West) 3102	2.777	841	2.405	711	468	536	132	89	122	150
Westl. Ring (Wilhelmitor-Nord) 3103	4.650	1.187	3.448	817	454	938	190	197	335	193
Westl. Ring (Wilhelmitor-Süd) 3104	6.192	1.694	4.888	1.050	495	1.314	270	351	567	295
Gartenstadt 3105	1.511	561	1.588	462	445	269	84	55	64	74
Kanzlerfeld 3210	3.184	1.324	3.785	1.279	1.147	681	137	90	82	232
Lehndorf 3211	5.763	1.996	5.702	2.061	1.132	1.250	256	177	205	322
Lamme 3212	3.604	1.411	4.089	1.412	932	681	276	82	110	381
Völkenrode 3213	1.444	556	1.587	592	362	312	69	35	31	117
Watenbüttel 3214	2.239	840	2.371	881	595	381	127	85	60	109
Ölper 3215	1.164	474	1.382	423	310	294	74	57	42	78
Veltenhof 3220	2.327	766	2.174	767	570	304	144	55	72	115
Rühme 3221	2.299	635	1.796	575	400	202	186	61	96	116
Harxbüttel 3222	566	289	835	157	320	136	46	91	7	38
Thune 3223	1.394	558	1.600	458	468	247	76	179	22	85
Wenden 3224	3.278	1.128	3.205	1.045	916	493	172	158	118	153
Schwarzer Berg 3300	3.694	1.117	3.121	1.088	787	474	218	122	86	145
Siegfriedviertel 3301	5.714	1.613	4.630	1.439	580	1.283	267	252	262	180
Nördl. Ringgebiet 3302	7.786	2.612	7.599	1.601	849	2.816	241	433	472	461
Kralenriede 3303	2.493	731	2.062	643	389	368	138	228	63	78
Schuntersiedlung 3304	1.447	627	1.794	463	219	415	80	348	84	48

## Ergebnisse nach Analysebezirken III

## Absolute Stimmzahlen

Gewinn/Verlust RW 2021/2016 (Stimmen)	Wahl- berech- tigte	Wähler	Gültige Stimmen	SPD	CDU	GRÜNE	AfD	BIBS	DIE LINKE.	FDP
<b>Stadt Braunschweig insgesamt:</b>	<b>-4.504</b>	<b>-3.044</b>	<b>-9.941</b>	<b>-14.292</b>	<b>-16.058</b>	<b>+32.592</b>	<b>-15.745</b>	<b>-2.800</b>	<b>-2.554</b>	<b>+4.140</b>
Analysebezirke III: Ortsteile (WBO)										
Hondelage 1110	-45	-395	-1.169	-462	-238	+134	-438	-152	-91	+31
Dibbesdorf 1111	-71	-156	-479	-62	-294	+94	-133	-38	-31	+6
Volkmarode 1112	-23	-347	-960	-311	-471	+183	-298	-89	-48	+41
Schapen 1113	-47	-201	-585	-291	-171	+76	-77	-37	-19	-77
Bevenrode 1120	+24	-170	-521	-70	-308	+91	-119	-87	-24	+23
Waggum 1121	+111	-346	-1.033	-436	-253	+83	-195	-223	-41	+24
Bienrode 1122	-48	-169	-519	-144	-176	+45	-159	-29	-24	+3
Querum (Nord) 1123	-7	-148	-470	-255	-162	+102	-72	-79	-36	-30
Querum (Süd) 1124	-142	-467	-1.339	-489	-382	+59	-260	-187	-97	-24
Gliesmarode 1125	+12	-651	-1.955	-869	-784	+265	-448	-125	-130	+41
Riddagshausen 1126	-21	-33	-105	-60	-57	+46	-11	-3	-8	-16
Östl. Ringgebiet (Nord I) 1200	-78	-861	-2.596	-1.254	-868	+492	-400	-139	-206	-79
Östl. Ringgebiet (Nord II) 1201	-128	-329	-982	-510	-407	+255	-117	-49	-79	-15
Östl. Ringgebiet (Süd I) 1202	-86	-326	-954	-553	-411	+314	-133	-74	-70	-21
Östl. Ringgebiet (Süd II) 1203	-186	-912	-2.643	-1.380	-1.007	+709	-323	-297	-261	-25
Innenstadt (Nord) 1300	-288	-317	-968	-480	-419	+262	-298	-75	-71	+79
Innenstadt (Süd) 1301	-317	-552	-1.673	-884	-828	+448	-311	-162	+10	+28
Südöstl. Ringgebiet 1302	+1	-615	-1.808	-1.012	-617	+414	-265	-69	-247	-45
Hauptbahnhof-friedhof 1303	-79	-115	-328	-184	-100	+73	-125	-39	-9	+18
Zuckerberg 1304	+38	-72	-220	-109	-131	+32	-18	-24	+18	-8
Bebelhof 1305	-228	-233	-684	-288	-167	+48	-119	-79	-61	+9
Stöckheim 2110	+118	-681	-1.996	-821	-1.039	+408	-394	-100	-132	-10
Leiferde 2111	-20	-102	-293	-265	-46	+48	-121	+2	+3	+57
Heidberg 2112	-156	-779	-2.308	-750	-625	+2	-608	-203	-129	+38
Melverode 2113	-111	-300	-891	-199	-423	+44	-243	-81	-40	+1
Mastburch 2120	+465	+129	+380	+81	+58	+151	+4	+22	+4	+40
Rautheim 2121	-159	-454	-1.319	-500	-331	+24	-323	-106	-117	+17
Lindenberg 2122	-78	-189	-565	-89	-431	+118	-135	-61	-33	+7
Südstadt 2123	-82	-236	-750	-392	-274	+170	-177	-64	-66	+0
Mascherode 2124	-20	-367	-1.099	-388	-413	+155	-248	-103	-46	-77
Weststadt-Nord 2210	-204	-500	-1.451	-744	-415	+96	-298	-121	-151	+14
Weststadt-Mitte 2211	-492	-786	-2.275	-1.013	-570	+62	-458	-122	-177	-53
Weststadt-Ost 2212	-229	-222	-588	-266	-169	+4	-138	+2	-65	+29
Timmerlah 2220	+4	-169	-444	-264	-173	+32	-171	+51	-34	+61
Stiddien 2221	-3	-32	-97	-13	-42	-2	-16	-19	-4	+0
Geitelde 2222	-25	-131	-390	-115	-233	+64	-80	-2	-38	+29
Broitzem 2223	-180	-761	-2.371	-933	-941	+70	-422	-40	-142	-2
Rünigen 2224	-39	-264	-735	-328	-199	+48	-260	-23	-9	+24
Westl. Ring (Petritor-Nord) 3100	+167	-251	-799	-377	-417	+287	-208	-54	-106	+75
Westl. Ring (Petritor-Ost) 3101	-444	-665	-1.957	-1.095	-893	+617	-418	-122	-204	+119
Westl. Ring (Petritor-West) 3102	-95	-286	-827	-326	-327	+138	-186	-69	-102	+25
Westl. Ring (Wilhelmitor-Nord) 3103	-200	-519	-1.497	-792	-437	+258	-235	-70	-145	+40
Westl. Ring (Wilhelmitor-Süd) 3104	-156	-535	-1.611	-964	-595	+466	-354	-77	-108	+92
Gartenstadt 3105	-46	-185	-587	-162	-253	+59	-140	-55	-58	-6
Kanzlerfeld 3210	-149	-457	-1.432	-359	-677	+208	-286	-162	-72	-96
Lehndorf 3211	-197	-719	-2.137	-976	-724	+266	-499	-180	-67	+41
Lamme 3212	+115	-260	-785	-144	-521	+216	-264	-133	-100	+107
Völkenrode 3213	+37	-170	-553	-116	-343	+73	-127	-43	-25	+40
Watenbüttel 3214	+4	-204	-634	-223	-273	+72	-159	-27	-64	-24
Ölper 3215	-13	-88	-250	-127	-152	+69	-62	-15	-14	+12
Veltenhof 3220	-114	-320	-972	-408	-444	+96	-145	-35	-19	-2
Rühme 3221	-127	-277	-799	-377	-233	+2	-156	-69	-54	+46
Harxbüttel 3222	-19	-41	-136	-116	+23	+35	-21	-55	-2	-21
Thune 3223	+4	-195	-564	-262	-139	+78	-151	-105	-5	+12
Wenden 3224	-49	-432	-1.312	-612	-386	+121	-229	-183	-22	+27
Schwarzer Berg 3300	-203	-377	-1.097	-499	-354	+135	-261	-58	-74	+5
Siegfriedviertel 3301	-413	-494	-1.469	-778	-468	+507	-444	-164	-82	+34
Nördl. Ringgebiet 3302	+350	-366	-1.175	-1.074	-1.026	+1.284	-335	-117	-15	+153
Kralenriede 3303	-144	-267	-844	-336	-170	+8	-263	-116	-3	+3
Schuntersiedlung 3304	+7	-132	-407	-212	-70	+178	-143	-89	-58	+11

## Ergebnisse nach Analysebezirken III

## Absolute Stimmzahlen

RW 12.09.2021 STIMMEN	Wahl- berech- tigte	Wähler	Gültige Stimmen	Die PARTEI	dieBasis	BIG	PIRATEN	Volt
<b>Stadt Braunschweig insgesamt:</b>	197.728	109.456	317.193	6.302	2.999	1.646	3.261	6.467
Analysebezirke III: Ortsteile (WBO)								
Hondelage 1110	3.124	1.289	3.692	55	30	14	46	32
Dibbesdorf 1111	1.180	510	1.489	13	5	6	16	24
Volkmarode 1112	3.192	1.192	3.470	50	44	6	17	61
Schapen 1113	1.337	546	1.597	16	5	1	16	16
Bevenrode 1120	1.290	524	1.511	15	15	1	7	18
Waggum 1121	2.677	959	2.731	32	6	31	20	23
Bienrode 1122	1.394	490	1.393	29	3	0	7	11
Querum (Nord) 1123	1.828	643	1.865	7	14	34	12	39
Querum (Süd) 1124	3.420	1.111	3.183	75	47	13	37	58
Gliesmarode 1125	5.373	1.768	5.138	123	86	23	47	108
Riddagshausen 1126	437	187	545	3	0	2	8	6
Östl. Ringgebiet (Nord I) 1200	7.648	2.776	8.155	223	106	28	93	208
Östl. Ringgebiet (Nord II) 1201	2.577	794	2.316	68	20	7	37	91
Östl. Ringgebiet (Süd I) 1202	3.000	1.004	2.950	59	53	21	12	83
Östl. Ringgebiet (Süd II) 1203	8.394	3.116	9.151	209	94	34	147	248
Innenstadt (Nord) 1300	4.640	1.178	3.407	100	17	69	38	182
Innenstadt (Süd) 1301	6.272	1.713	4.950	138	60	35	75	209
Südöstl. Ringgebiet 1302	5.885	1.939	5.676	107	84	20	63	213
Hauptbahnhof/-friedhof 1303	1.389	383	1.105	54	14	7	15	45
Zuckerberg 1304	889	320	932	15	1	10	14	18
Bebelhof 1305	2.065	473	1.332	31	6	15	49	22
Stöckheim 2110	5.370	1.942	5.621	77	44	26	53	113
Leiferde 2111	1.545	662	1.929	18	17	8	14	20
Heidberg 2112	6.354	1.865	5.176	105	52	28	57	41
Melverode 2113	3.054	1.115	3.219	57	28	17	59	63
Mastburch 2120	750	261	767	6	10	0	4	11
Rautheim 2121	2.813	955	2.744	53	51	7	25	51
Lindenberg 2122	1.983	722	2.075	34	62	25	28	32
Südstadt 2123	2.258	922	2.601	60	32	11	36	50
Mascherode 2124	3.173	1.278	3.705	32	46	16	28	34
Weststadt-Nord 2210	6.331	1.540	4.258	64	22	70	70	68
Weststadt-Mitte 2211	7.344	1.663	4.551	86	53	43	43	60
Weststadt-Ost 2212	3.334	567	1.590	42	20	22	16	14
Timmerlah 2220	1.843	744	2.176	21	49	16	21	15
Stiddien 2221	179	95	273	3	3	4	3	1
Geitelde 2222	937	403	1.161	13	5	0	4	5
Broitzem 2223	4.705	1.668	4.653	72	32	66	42	65
Rüningen 2224	2.374	677	1.915	29	14	21	45	22
Westl. Ring (Petritor-Nord) 3100	4.520	1.082	3.076	117	37	43	55	108
Westl. Ring (Petritor-Ost) 3101	7.324	2.131	6.204	273	77	28	87	251
Westl. Ring (Petritor-West) 3102	2.777	841	2.405	50	26	26	27	68
Westl. Ring (Wilhelmitor-Nord) 3103	4.650	1.187	3.448	123	47	22	43	89
Westl. Ring (Wilhelmitor-Süd) 3104	6.192	1.694	4.888	181	65	68	87	145
Gartenstadt 3105	1.511	561	1.588	39	7	25	26	38
Kanzlerfeld 3210	3.184	1.324	3.785	8	43	4	16	66
Lehdorf 3211	5.763	1.996	5.702	64	94	27	43	71
Lamme 3212	3.604	1.411	4.089	48	34	50	23	60
Völkenrode 3213	1.444	556	1.587	12	21	8	4	24
Watenbüttel 3214	2.239	840	2.371	35	15	22	18	43
Ölper 3215	1.164	474	1.382	43	10	3	19	29
Veltenhof 3220	2.327	766	2.174	43	26	9	51	18
Rühme 3221	2.299	635	1.796	59	13	37	24	27
Harxbüttel 3222	566	289	835	7	8	3	7	15
Thune 3223	1.394	558	1.600	16	14	1	14	20
Wenden 3224	3.278	1.128	3.205	48	16	8	47	31
Schwarzer Berg 3300	3.694	1.117	3.121	57	27	38	40	39
Siegfriedviertel 3301	5.714	1.613	4.630	82	49	61	53	122
Nördl. Ringgebiet 3302	7.786	2.612	7.599	226	86	34	102	278
Kralenriede 3303	2.493	731	2.062	47	27	8	31	42
Schunteriedlung 3304	1.447	627	1.794	49	35	4	14	35

## Ergebnisse nach Analysebezirken III

## Absolute Stimmzahlen

Gewinn/Verlust RW 2021/2016 (Stimmen)	Wahl- berech- tigte	Wähler	Gültige Stimmen	Die PARTEI	dieBasis	BIG	PIRATEN	Volt
<b>Stadt Braunschweig insgesamt:</b>	<b>-4.504</b>	<b>-3.044</b>	<b>-9.941</b>	<b>-1.915</b>	<b>+2.999</b>	<b>+1.646</b>	<b>-4.421</b>	<b>+6.467</b>
Analysebezirke III: Ortsteile (WBO)								
Hondelage 1110	-45	-395	-1.169	-9	+30	+14	-20	+32
Dibbesdorf 1111	-71	-156	-479	-30	+5	+6	-26	+24
Volkmarode 1112	-23	-347	-960	-17	+44	+6	-61	+61
Schapen 1113	-47	-201	-585	-17	+5	+1	+6	+16
Bevenrode 1120	+24	-170	-521	-24	+15	+1	-37	+18
Waggum 1121	+111	-346	-1.033	-20	+6	+31	-32	+23
Bienrode 1122	-48	-169	-519	-12	+3	+0	-37	+11
Querum (Nord) 1123	-7	-148	-470	-13	+14	+34	-12	+39
Querum (Süd) 1124	-142	-467	-1.339	-6	+47	+13	-71	+58
Gliesmarode 1125	+12	-651	-1.955	-15	+86	+23	-107	+108
Riddagshausen 1126	-21	-33	-105	+0	+0	+2	-4	+6
Östl. Ringgebiet (Nord I) 1200	-78	-861	-2.596	-224	+106	+28	-260	+208
Östl. Ringgebiet (Nord II) 1201	-128	-329	-982	-94	+20	+7	-84	+91
Östl. Ringgebiet (Süd I) 1202	-86	-326	-954	-68	+53	+21	-95	+83
Östl. Ringgebiet (Süd II) 1203	-186	-912	-2.643	-275	+94	+34	-160	+248
Innenstadt (Nord) 1300	-288	-317	-968	-81	+17	+69	-153	+182
Innenstadt (Süd) 1301	-317	-552	-1.673	-167	+60	+35	-111	+209
Südöstl. Ringgebiet 1302	+1	-615	-1.808	-150	+84	+20	-134	+213
Hauptbahnhof/-friedhof 1303	-79	-115	-328	+15	+14	+7	-43	+45
Zuckerberg 1304	+38	-72	-220	-5	+1	+10	-4	+18
Bebelhof 1305	-228	-233	-684	-48	+6	+15	-22	+22
Stöckheim 2110	+118	-681	-1.996	-37	+44	+26	-54	+113
Leiferde 2111	-20	-102	-293	-5	+17	+8	-11	+20
Heidberg 2112	-156	-779	-2.308	-72	+52	+28	-82	+41
Melverode 2113	-111	-300	-891	-41	+28	+17	-17	+63
Mastburch 2120	+465	+129	+380	+3	+10	+0	-4	+11
Rautheim 2121	-159	-454	-1.319	-33	+51	+7	-59	+51
Lindenberg 2122	-78	-189	-565	-22	+62	+25	-38	+32
Südstadt 2123	-82	-236	-750	+7	+32	+11	-47	+50
Mascherode 2124	-20	-367	-1.099	-15	+46	+16	-60	+34
Weststadt-Nord 2210	-204	-500	-1.451	-4	+22	+70	+12	+68
Weststadt-Mitte 2211	-492	-786	-2.275	-26	+53	+43	-74	+60
Weststadt-Ost 2212	-229	-222	-588	-7	+20	+22	-34	+14
Timmerlah 2220	+4	-169	-444	-2	+49	+16	-24	+15
Stiddien 2221	-3	-32	-97	-5	+3	+4	-4	+1
Geitelde 2222	-25	-131	-390	-6	+5	+0	-19	+5
Broitzem 2223	-180	-761	-2.371	-47	+32	+66	-77	+65
Rüningen 2224	-39	-264	-735	-25	+14	+21	-20	+22
Westl. Ring (Petritor-Nord) 3100	+167	-251	-799	-64	+37	+43	-123	+108
Westl. Ring (Petritor-Ost) 3101	-444	-665	-1.957	-51	+77	+28	-266	+251
Westl. Ring (Petritor-West) 3102	-95	-286	-827	-35	+26	+26	-65	+68
Westl. Ring (Wilhelmitor-Nord) 3103	-200	-519	-1.497	-102	+47	+22	-172	+89
Westl. Ring (Wilhelmitor-Süd) 3104	-156	-535	-1.611	-158	+65	+68	-191	+145
Gartenstadt 3105	-46	-185	-587	-27	+7	+25	-15	+38
Kanzlerfeld 3210	-149	-457	-1.432	-48	+43	+4	-53	+66
Lehdorf 3211	-197	-719	-2.137	-75	+94	+27	-115	+71
Lamme 3212	+115	-260	-785	-25	+34	+50	-65	+60
Völkenrode 3213	+37	-170	-553	-33	+21	+8	-32	+24
Watenbüttel 3214	+4	-204	-634	-5	+15	+22	-11	+43
Ölper 3215	-13	-88	-250	+14	+10	+3	-17	+29
Veltenhof 3220	-114	-320	-972	-16	+26	+9	-52	+18
Rühme 3221	-127	-277	-799	+15	+13	+37	-50	+27
Harxbüttel 3222	-19	-41	-136	+2	+8	+3	-7	+15
Thune 3223	+4	-195	-564	-8	+14	+1	-19	+20
Wenden 3224	-49	-432	-1.312	-30	+16	+8	-53	+31
Schwarzer Berg 3300	-203	-377	-1.097	-36	+27	+38	-59	+39
Siegfriedviertel 3301	-413	-494	-1.469	-136	+49	+61	-170	+122
Nördl. Ringgebiet 3302	+350	-366	-1.175	-190	+86	+34	-253	+278
Kralenriede 3303	-144	-267	-844	-28	+27	+8	-16	+42
Schuntersiedlung 3304	+7	-132	-407	-32	+35	+4	-66	+35



## Ergebnisse nach Analysebezirken III

## Absolute Stimmzahlen

RW 12.09.2021 STIMMEN	Wahl- berech- tigte	Wähler	Gültige Stimmen	SPD	CDU	GRÜNE	AfD	BIBS	DIE LINKE.	FDP
<b>Stadt Braunschweig insgesamt:</b>	197.728	109.456	317.193	93.546	69.670	71.880	13.512	16.778	12.428	18.704
Analysebezirke III: Ortsteile (WBO)										
Hondelage 1110	3.124	1.289	3.692	1.262	1.241	444	160	98	64	246
Dibbesdorf 1111	1.180	510	1.489	515	406	285	68	40	20	91
Volkmarode 1112	3.192	1.192	3.470	1.146	888	676	116	122	73	271
Schapen 1113	1.337	546	1.597	533	521	284	79	49	21	56
Bevenrode 1120	1.290	524	1.511	352	343	234	73	344	29	80
Waggum 1121	2.677	959	2.731	741	580	336	114	640	39	169
Bienrode 1122	1.394	490	1.393	423	412	165	87	122	33	101
Querum (Nord) 1123	1.828	643	1.865	391	642	396	78	90	41	121
Querum (Süd) 1124	3.420	1.111	3.183	934	790	609	162	171	127	160
Gliesmarode 1125	5.373	1.768	5.138	1.374	1.139	1.242	191	356	143	306
Riddagshausen 1126	437	187	545	129	127	150	19	38	28	35
Östl. Ringgebiet (Nord I) 1200	7.648	2.776	8.155	2.215	1.079	2.841	160	441	391	370
Östl. Ringgebiet (Nord II) 1201	2.577	794	2.316	490	270	906	49	125	125	128
Östl. Ringgebiet (Süd I) 1202	3.000	1.004	2.950	745	398	1.059	77	141	120	182
Östl. Ringgebiet (Süd II) 1203	8.394	3.116	9.151	2.578	1.055	3.097	223	514	516	436
Innenstadt (Nord) 1300	4.640	1.178	3.407	814	538	887	137	174	211	240
Innenstadt (Süd) 1301	6.272	1.713	4.950	1.167	842	1.329	220	165	318	392
Südöstl. Ringgebiet 1302	5.885	1.939	5.676	1.364	939	1.769	210	329	289	289
Hauptbahnhof/-friedhof 1303	1.389	383	1.105	364	136	237	49	47	73	64
Zuckerberg 1304	889	320	932	203	277	167	47	30	36	114
Bebelhof 1305	2.065	473	1.332	472	170	229	93	42	131	72
Stöckheim 2110	5.370	1.942	5.621	1.785	1.438	1.249	210	184	91	351
Leiferde 2111	1.545	662	1.929	807	464	245	116	48	72	100
Heidberg 2112	6.354	1.865	5.176	1.888	1.363	605	426	164	176	271
Melverode 2113	3.054	1.115	3.219	1.048	810	489	200	129	112	207
Mastburch 2120	750	261	767	243	180	185	25	31	16	56
Rautheim 2121	2.813	955	2.744	971	708	451	117	72	89	149
Lindenberg 2122	1.983	722	2.075	704	408	378	99	111	66	128
Südstadt 2123	2.258	922	2.601	1.083	424	464	150	81	51	159
Mascherode 2124	3.173	1.278	3.705	1.160	1.153	663	115	94	54	310
Weststadt-Nord 2210	6.331	1.540	4.258	1.499	1.081	416	545	80	128	215
Weststadt-Mitte 2211	7.344	1.663	4.551	1.680	993	480	637	103	166	207
Weststadt-Ost 2212	3.334	567	1.590	599	327	124	232	50	55	89
Timmerlah 2220	1.843	744	2.176	782	609	258	91	156	41	117
Stiddien 2221	179	95	273	68	131	27	3	18	2	10
Geitelde 2222	937	403	1.161	326	522	143	40	40	11	52
Broitzern 2223	4.705	1.668	4.653	1.605	1.323	603	411	123	84	227
Rüningen 2224	2.374	677	1.915	591	666	202	140	41	56	88
Westl. Ring (Petritor-Nord) 3100	4.520	1.082	3.076	794	444	813	100	165	208	192
Westl. Ring (Petritor-Ost) 3101	7.324	2.131	6.204	1.463	720	1.855	222	433	454	341
Westl. Ring (Petritor-West) 3102	2.777	841	2.405	711	468	536	132	89	122	150
Westl. Ring (Wilhelmitor-Nord) 3103	4.650	1.187	3.448	817	454	938	190	197	335	193
Westl. Ring (Wilhelmitor-Süd) 3104	6.192	1.694	4.888	1.050	495	1.314	270	351	567	295
Gartenstadt 3105	1.511	561	1.588	462	445	269	84	55	64	74
Kanzlerfeld 3210	3.184	1.324	3.785	1.279	1.147	681	137	90	82	232
Lehndorf 3211	5.763	1.996	5.702	2.061	1.132	1.250	256	177	205	322
Lamme 3212	3.604	1.411	4.089	1.412	932	681	276	82	110	381
Völkenrode 3213	1.444	556	1.587	592	362	312	69	35	31	117
Watenbüttel 3214	2.239	840	2.371	881	595	381	127	85	60	109
Ölper 3215	1.164	474	1.382	423	310	294	74	57	42	78
Veltenhof 3220	2.327	766	2.174	767	570	304	144	55	72	115
Rühme 3221	2.299	635	1.796	575	400	202	186	61	96	116
Harxbüttel 3222	566	289	835	157	320	136	46	91	7	38
Thune 3223	1.394	558	1.600	458	468	247	76	179	22	85
Wenden 3224	3.278	1.128	3.205	1.045	916	493	172	158	118	153
Schwarzer Berg 3300	3.694	1.117	3.121	1.088	787	474	218	122	86	145
Siegfriedviertel 3301	5.714	1.613	4.630	1.439	580	1.283	267	252	262	180
Nördl. Ringgebiet 3302	7.786	2.612	7.599	1.601	849	2.816	241	433	472	461
Kralenriede 3303	2.493	731	2.062	643	389	368	138	228	63	78
Schuntersiedlung 3304	1.447	627	1.794	463	219	415	80	348	84	48

## Ergebnisse nach Analysebezirken III

## Absolute Stimmzahlen

Gewinn/Verlust RW 2021/2016 (Stimmen)	Wahl- berechtig- te	Wähler	Gültige Stimmen	SPD	CDU	GRÜNE	AfD	BIBS	DIE LINKE.	FDP
<b>Stadt Braunschweig insgesamt:</b>	<b>-4.504</b>	<b>-3.044</b>	<b>-9.941</b>	<b>-14.292</b>	<b>-16.058</b>	<b>+32.592</b>	<b>-15.745</b>	<b>-2.800</b>	<b>-2.554</b>	<b>+4.140</b>
Analysebezirke III: Ortsteile (WBO)										
Hondelage 1110	-45	-395	-1.169	-462	-238	+134	-438	-152	-91	+31
Dibbesdorf 1111	-71	-156	-479	-62	-294	+94	-133	-38	-31	+6
Volkmarode 1112	-23	-347	-960	-311	-471	+183	-298	-89	-48	+41
Schapen 1113	-47	-201	-585	-291	-171	+76	-77	-37	-19	-77
Bevenrode 1120	+24	-170	-521	-70	-308	+91	-119	-87	-24	+23
Waggum 1121	+111	-346	-1.033	-436	-253	+83	-195	-223	-41	+24
Bienrode 1122	-48	-169	-519	-144	-176	+45	-159	-29	-24	+3
Querum (Nord) 1123	-7	-148	-470	-255	-162	+102	-72	-79	-36	-30
Querum (Süd) 1124	-142	-467	-1.339	-489	-382	+59	-260	-187	-97	-24
Gliesmarode 1125	+12	-651	-1.955	-869	-784	+265	-448	-125	-130	+41
Riddagshausen 1126	-21	-33	-105	-60	-57	+46	-11	-3	-8	-16
Östl. Ringgebiet (Nord I) 1200	-78	-861	-2.596	-1.254	-868	+492	-400	-139	-206	-79
Östl. Ringgebiet (Nord II) 1201	-128	-329	-982	-510	-407	+255	-117	-49	-79	-15
Östl. Ringgebiet (Süd I) 1202	-86	-326	-954	-553	-411	+314	-133	-74	-70	-21
Östl. Ringgebiet (Süd II) 1203	-186	-912	-2.643	-1.380	-1.007	+709	-323	-297	-261	-25
Innenstadt (Nord) 1300	-288	-317	-968	-480	-419	+262	-298	-75	-71	+79
Innenstadt (Süd) 1301	-317	-552	-1.673	-884	-828	+448	-311	-162	+10	+28
Südöstl. Ringgebiet 1302	+1	-615	-1.808	-1.012	-617	+414	-265	-69	-247	-45
Hauptbahnhof-friedhof 1303	-79	-115	-328	-184	-100	+73	-125	-39	-9	+18
Zuckerberg 1304	+38	-72	-220	-109	-131	+32	-18	-24	+18	-8
Bebelhof 1305	-228	-233	-684	-288	-167	+48	-119	-79	-61	+9
Stöckheim 2110	+118	-681	-1.996	-821	-1.039	+408	-394	-100	-132	-10
Leiferde 2111	-20	-102	-293	-265	-46	+48	-121	+2	+3	+57
Heidberg 2112	-156	-779	-2.308	-750	-625	+2	-608	-203	-129	+38
Melverode 2113	-111	-300	-891	-199	-423	+44	-243	-81	-40	+1
Mastburch 2120	+465	+129	+380	+81	+58	+151	+4	+22	+4	+40
Rautheim 2121	-159	-454	-1.319	-500	-331	+24	-323	-106	-117	+17
Lindenberg 2122	-78	-189	-565	-89	-431	+118	-135	-61	-33	+7
Südstadt 2123	-82	-236	-750	-392	-274	+170	-177	-64	-66	+0
Mascherode 2124	-20	-367	-1.099	-388	-413	+155	-248	-103	-46	-77
Weststadt-Nord 2210	-204	-500	-1.451	-744	-415	+96	-298	-121	-151	+14
Weststadt-Mitte 2211	-492	-786	-2.275	-1.013	-570	+62	-458	-122	-177	-53
Weststadt-Ost 2212	-229	-222	-588	-266	-169	+4	-138	+2	-65	+29
Timmerlah 2220	+4	-169	-444	-264	-173	+32	-171	+51	-34	+61
Stiddien 2221	-3	-32	-97	-13	-42	-2	-16	-19	-4	+0
Geitelde 2222	-25	-131	-390	-115	-233	+64	-80	-2	-38	+29
Broitzem 2223	-180	-761	-2.371	-933	-941	+70	-422	-40	-142	-2
Rünigen 2224	-39	-264	-735	-328	-199	+48	-260	-23	-9	+24
Westl. Ring (Petritor-Nord) 3100	+167	-251	-799	-377	-417	+287	-208	-54	-106	+75
Westl. Ring (Petritor-Ost) 3101	-444	-665	-1.957	-1.095	-893	+617	-418	-122	-204	+119
Westl. Ring (Petritor-West) 3102	-95	-286	-827	-326	-327	+138	-186	-69	-102	+25
Westl. Ring (Wilhelmitor-Nord) 3103	-200	-519	-1.497	-792	-437	+258	-235	-70	-145	+40
Westl. Ring (Wilhelmitor-Süd) 3104	-156	-535	-1.611	-964	-595	+466	-354	-77	-108	+92
Gartenstadt 3105	-46	-185	-587	-162	-253	+59	-140	-55	-58	-6
Kanzlerfeld 3210	-149	-457	-1.432	-359	-677	+208	-286	-162	-72	-96
Lehndorf 3211	-197	-719	-2.137	-976	-724	+266	-499	-180	-67	+41
Lamme 3212	+115	-260	-785	-144	-521	+216	-264	-133	-100	+107
Völkenrode 3213	+37	-170	-553	-116	-343	+73	-127	-43	-25	+40
Watenbüttel 3214	+4	-204	-634	-223	-273	+72	-159	-27	-64	-24
Ölper 3215	-13	-88	-250	-127	-152	+69	-62	-15	-14	+12
Veltenhof 3220	-114	-320	-972	-408	-444	+96	-145	-35	-19	-2
Rühme 3221	-127	-277	-799	-377	-233	+2	-156	-69	-54	+46
Harxbüttel 3222	-19	-41	-136	-116	+23	+35	-21	-55	-2	-21
Thune 3223	+4	-195	-564	-262	-139	+78	-151	-105	-5	+12
Wenden 3224	-49	-432	-1.312	-612	-386	+121	-229	-183	-22	+27
Schwarzer Berg 3300	-203	-377	-1.097	-499	-354	+135	-261	-58	-74	+5
Siegfriedviertel 3301	-413	-494	-1.469	-778	-468	+507	-444	-164	-82	+34
Nördl. Ringgebiet 3302	+350	-366	-1.175	-1.074	-1.026	+1.284	-335	-117	-15	+153
Kralenriede 3303	-144	-267	-844	-336	-170	+8	-263	-116	-3	+3
Schuntersiedlung 3304	+7	-132	-407	-212	-70	+178	-143	-89	-58	+11

## Ergebnisse nach Analysebezirken III

## Absolute Stimmzahlen

RW 12.09.2021 STIMMEN	Wahl- berech- tigte	Wähler	Gültige Stimmen	Die PARTEI	dieBasis	BIG	PIRATEN	Volt
<b>Stadt Braunschweig insgesamt:</b>	197.728	109.456	317.193	6.302	2.999	1.646	3.261	6.467
Analysebezirke III: Ortsteile (WBO)								
Hondelage 1110	3.124	1.289	3.692	55	30	14	46	32
Dibbesdorf 1111	1.180	510	1.489	13	5	6	16	24
Volkmarode 1112	3.192	1.192	3.470	50	44	6	17	61
Schapen 1113	1.337	546	1.597	16	5	1	16	16
Bevenrode 1120	1.290	524	1.511	15	15	1	7	18
Waggum 1121	2.677	959	2.731	32	6	31	20	23
Bienrode 1122	1.394	490	1.393	29	3	0	7	11
Querum (Nord) 1123	1.828	643	1.865	7	14	34	12	39
Querum (Süd) 1124	3.420	1.111	3.183	75	47	13	37	58
Gliesmarode 1125	5.373	1.768	5.138	123	86	23	47	108
Riddagshausen 1126	437	187	545	3	0	2	8	6
Östl. Ringgebiet (Nord I) 1200	7.648	2.776	8.155	223	106	28	93	208
Östl. Ringgebiet (Nord II) 1201	2.577	794	2.316	68	20	7	37	91
Östl. Ringgebiet (Süd I) 1202	3.000	1.004	2.950	59	53	21	12	83
Östl. Ringgebiet (Süd II) 1203	8.394	3.116	9.151	209	94	34	147	248
Innenstadt (Nord) 1300	4.640	1.178	3.407	100	17	69	38	182
Innenstadt (Süd) 1301	6.272	1.713	4.950	138	60	35	75	209
Südöstl. Ringgebiet 1302	5.885	1.939	5.676	107	84	20	63	213
Hauptbahnhof/-friedhof 1303	1.389	383	1.105	54	14	7	15	45
Zuckerberg 1304	889	320	932	15	1	10	14	18
Bebelhof 1305	2.065	473	1.332	31	6	15	49	22
Stöckheim 2110	5.370	1.942	5.621	77	44	26	53	113
Leiferde 2111	1.545	662	1.929	18	17	8	14	20
Heidberg 2112	6.354	1.865	5.176	105	52	28	57	41
Melverode 2113	3.054	1.115	3.219	57	28	17	59	63
Mastburch 2120	750	261	767	6	10	0	4	11
Rautheim 2121	2.813	955	2.744	53	51	7	25	51
Lindenberg 2122	1.983	722	2.075	34	62	25	28	32
Südstadt 2123	2.258	922	2.601	60	32	11	36	50
Mascherode 2124	3.173	1.278	3.705	32	46	16	28	34
Weststadt-Nord 2210	6.331	1.540	4.258	64	22	70	70	68
Weststadt-Mitte 2211	7.344	1.663	4.551	86	53	43	43	60
Weststadt-Ost 2212	3.334	567	1.590	42	20	22	16	14
Timmerlah 2220	1.843	744	2.176	21	49	16	21	15
Stiddien 2221	179	95	273	3	3	4	3	1
Geitelde 2222	937	403	1.161	13	5	0	4	5
Broitzem 2223	4.705	1.668	4.653	72	32	66	42	65
Rüningen 2224	2.374	677	1.915	29	14	21	45	22
Westl. Ring (Petritor-Nord) 3100	4.520	1.082	3.076	117	37	43	55	108
Westl. Ring (Petritor-Ost) 3101	7.324	2.131	6.204	273	77	28	87	251
Westl. Ring (Petritor-West) 3102	2.777	841	2.405	50	26	26	27	68
Westl. Ring (Wilhelmitor-Nord) 3103	4.650	1.187	3.448	123	47	22	43	89
Westl. Ring (Wilhelmitor-Süd) 3104	6.192	1.694	4.888	181	65	68	87	145
Gartenstadt 3105	1.511	561	1.588	39	7	25	26	38
Kanzlerfeld 3210	3.184	1.324	3.785	8	43	4	16	66
Lehdorf 3211	5.763	1.996	5.702	64	94	27	43	71
Lamme 3212	3.604	1.411	4.089	48	34	50	23	60
Völkenrode 3213	1.444	556	1.587	12	21	8	4	24
Watenbüttel 3214	2.239	840	2.371	35	15	22	18	43
Ölper 3215	1.164	474	1.382	43	10	3	19	29
Veltenhof 3220	2.327	766	2.174	43	26	9	51	18
Rühme 3221	2.299	635	1.796	59	13	37	24	27
Harxbüttel 3222	566	289	835	7	8	3	7	15
Thune 3223	1.394	558	1.600	16	14	1	14	20
Wenden 3224	3.278	1.128	3.205	48	16	8	47	31
Schwarzer Berg 3300	3.694	1.117	3.121	57	27	38	40	39
Siegfriedviertel 3301	5.714	1.613	4.630	82	49	61	53	122
Nördl. Ringgebiet 3302	7.786	2.612	7.599	226	86	34	102	278
Kralenriede 3303	2.493	731	2.062	47	27	8	31	42
Schunteriedlung 3304	1.447	627	1.794	49	35	4	14	35

## Ergebnisse nach Analysebezirken III

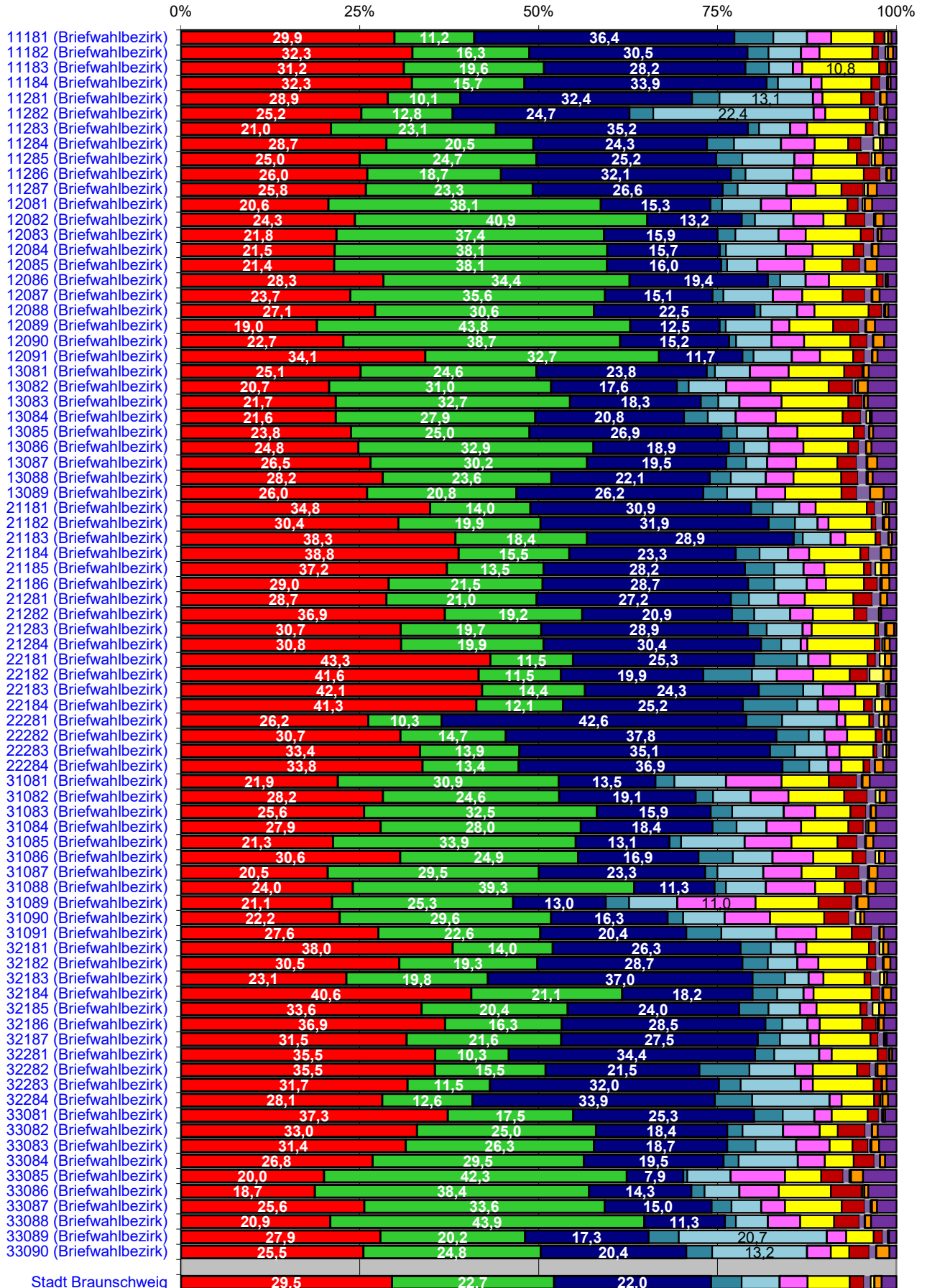

## Absolute Stimmzahlen

Gewinn/Verlust RW 2021/2016 (Stimmen)	Wahl- berechtig- te	Wähler	Gültige Stimmen	Die PARTEI	dieBasis	BIG	PIRATEN	Volt
<b>Stadt Braunschweig insgesamt:</b>	<b>-4.504</b>	<b>-3.044</b>	<b>-9.941</b>	<b>-1.915</b>	<b>+2.999</b>	<b>+1.646</b>	<b>-4.421</b>	<b>+6.467</b>
Analysebezirke III: Ortsteile (WBO)								
Hondelage 1110	-45	-395	-1.169	-9	+30	+14	-20	+32
Dibbesdorf 1111	-71	-156	-479	-30	+5	+6	-26	+24
Volkmarode 1112	-23	-347	-960	-17	+44	+6	-61	+61
Schapen 1113	-47	-201	-585	-17	+5	+1	+6	+16
Bevenrode 1120	+24	-170	-521	-24	+15	+1	-37	+18
Waggum 1121	+111	-346	-1.033	-20	+6	+31	-32	+23
Bienrode 1122	-48	-169	-519	-12	+3	+0	-37	+11
Querum (Nord) 1123	-7	-148	-470	-13	+14	+34	-12	+39
Querum (Süd) 1124	-142	-467	-1.339	-6	+47	+13	-71	+58
Gliesmarode 1125	+12	-651	-1.955	-15	+86	+23	-107	+108
Riddagshausen 1126	-21	-33	-105	+0	+0	+2	-4	+6
Östl. Ringgebiet (Nord I) 1200	-78	-861	-2.596	-224	+106	+28	-260	+208
Östl. Ringgebiet (Nord II) 1201	-128	-329	-982	-94	+20	+7	-84	+91
Östl. Ringgebiet (Süd I) 1202	-86	-326	-954	-68	+53	+21	-95	+83
Östl. Ringgebiet (Süd II) 1203	-186	-912	-2.643	-275	+94	+34	-160	+248
Innenstadt (Nord) 1300	-288	-317	-968	-81	+17	+69	-153	+182
Innenstadt (Süd) 1301	-317	-552	-1.673	-167	+60	+35	-111	+209
Südöstl. Ringgebiet 1302	+1	-615	-1.808	-150	+84	+20	-134	+213
Hauptbahnhof/-friedhof 1303	-79	-115	-328	+15	+14	+7	-43	+45
Zuckerberg 1304	+38	-72	-220	-5	+1	+10	-4	+18
Bebelhof 1305	-228	-233	-684	-48	+6	+15	-22	+22
Stöckheim 2110	+118	-681	-1.996	-37	+44	+26	-54	+113
Leiferde 2111	-20	-102	-293	-5	+17	+8	-11	+20
Heidberg 2112	-156	-779	-2.308	-72	+52	+28	-82	+41
Melverode 2113	-111	-300	-891	-41	+28	+17	-17	+63
Mastburch 2120	+465	+129	+380	+3	+10	+0	-4	+11
Rauthem 2121	-159	-454	-1.319	-33	+51	+7	-59	+51
Lindenberg 2122	-78	-189	-565	-22	+62	+25	-38	+32
Südstadt 2123	-82	-236	-750	+7	+32	+11	-47	+50
Mascherode 2124	-20	-367	-1.099	-15	+46	+16	-60	+34
Weststadt-Nord 2210	-204	-500	-1.451	-4	+22	+70	+12	+68
Weststadt-Mitte 2211	-492	-786	-2.275	-26	+53	+43	-74	+60
Weststadt-Ost 2212	-229	-222	-588	-7	+20	+22	-34	+14
Timmerlah 2220	+4	-169	-444	-2	+49	+16	-24	+15
Stiddien 2221	-3	-32	-97	-5	+3	+4	-4	+1
Geitelde 2222	-25	-131	-390	-6	+5	+0	-19	+5
Broitzem 2223	-180	-761	-2.371	-47	+32	+66	-77	+65
Rüningen 2224	-39	-264	-735	-25	+14	+21	-20	+22
Westl. Ring (Petritor-Nord) 3100	+167	-251	-799	-64	+37	+43	-123	+108
Westl. Ring (Petritor-Ost) 3101	-444	-665	-1.957	-51	+77	+28	-266	+251
Westl. Ring (Petritor-West) 3102	-95	-286	-827	-35	+26	+26	-65	+68
Westl. Ring (Wilhelmitor-Nord) 3103	-200	-519	-1.497	-102	+47	+22	-172	+89
Westl. Ring (Wilhelmitor-Süd) 3104	-156	-535	-1.611	-158	+65	+68	-191	+145
Gartenstadt 3105	-46	-185	-587	-27	+7	+25	-15	+38
Kanzlerfeld 3210	-149	-457	-1.432	-48	+43	+4	-53	+66
Lehdorf 3211	-197	-719	-2.137	-75	+94	+27	-115	+71
Lamme 3212	+115	-260	-785	-25	+34	+50	-65	+60
Völkenrode 3213	+37	-170	-553	-33	+21	+8	-32	+24
Watenbüttel 3214	+4	-204	-634	-5	+15	+22	-11	+43
Ölper 3215	-13	-88	-250	+14	+10	+3	-17	+29
Veltenhof 3220	-114	-320	-972	-16	+26	+9	-52	+18
Rühme 3221	-127	-277	-799	+15	+13	+37	-50	+27
Harxbüttel 3222	-19	-41	-136	+2	+8	+3	-7	+15
Thune 3223	+4	-195	-564	-8	+14	+1	-19	+20
Wenden 3224	-49	-432	-1.312	-30	+16	+8	-53	+31
Schwarzer Berg 3300	-203	-377	-1.097	-36	+27	+38	-59	+39
Siegfriedviertel 3301	-413	-494	-1.469	-136	+49	+61	-170	+122
Nördl. Ringgebiet 3302	+350	-366	-1.175	-190	+86	+34	-253	+278
Kralenriede 3303	-144	-267	-844	-28	+27	+8	-16	+42
Schuntersiedlung 3304	+7	-132	-407	-32	+35	+4	-66	+35

# Ratswahl 2021

## Stimmenanteile nach

### Analysebezirke IV Briefwahlbezirke

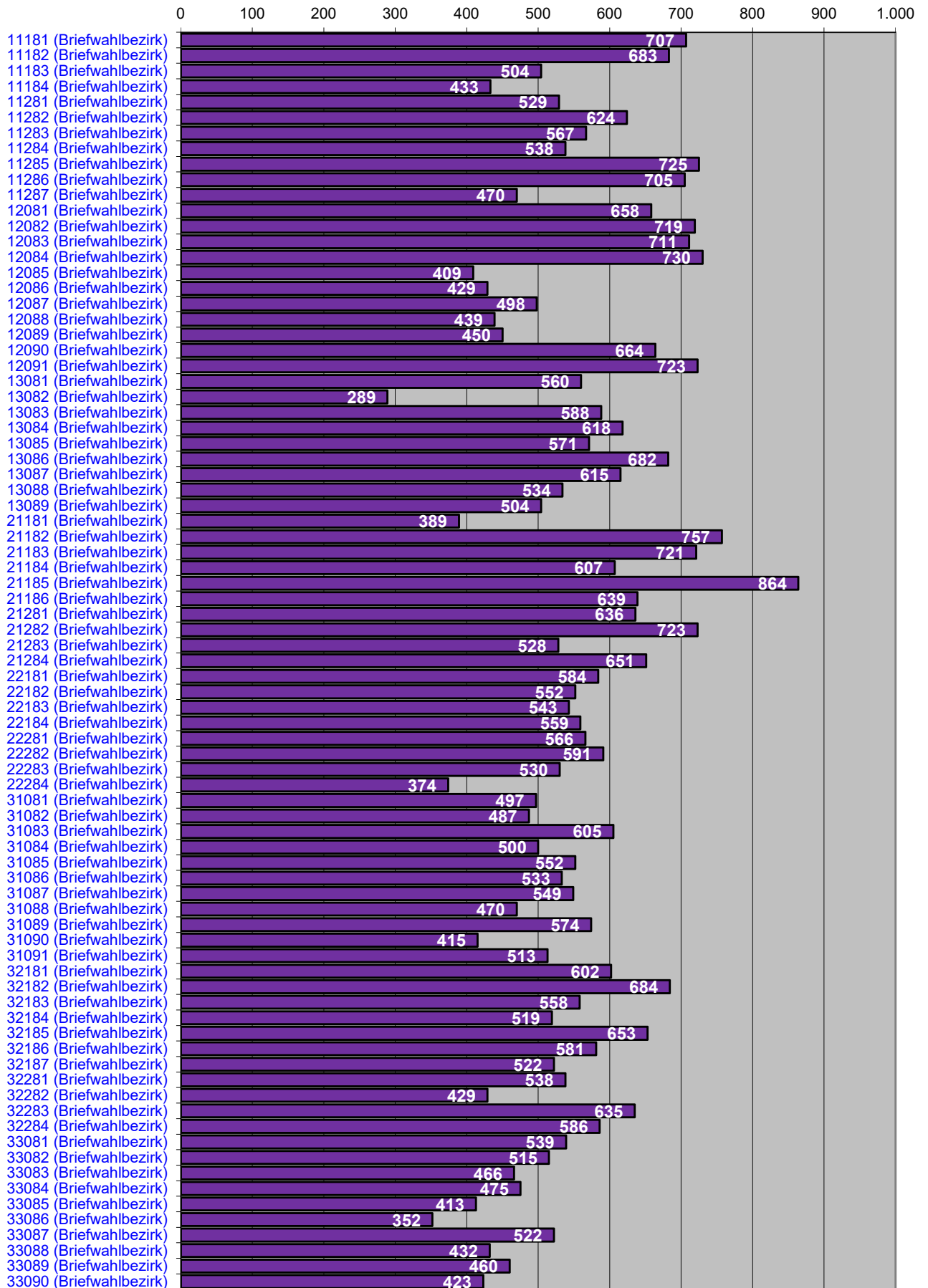


# Ratswahl 2021

## Stimmenanteile nach

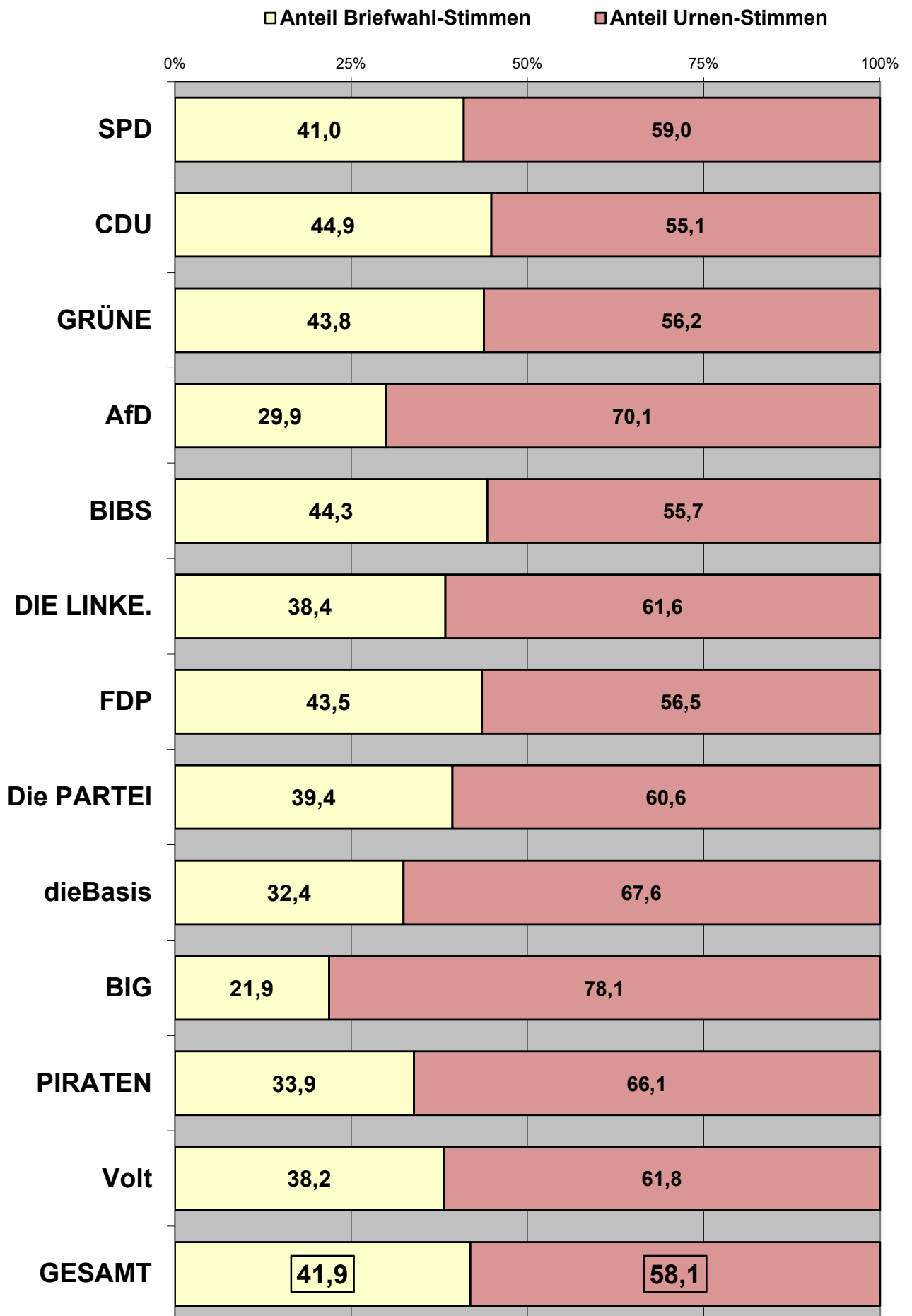
### Analysebezirke IV Briefwahlbezirke

■ Anzahl Briefwähler



# Ratswahl 2021

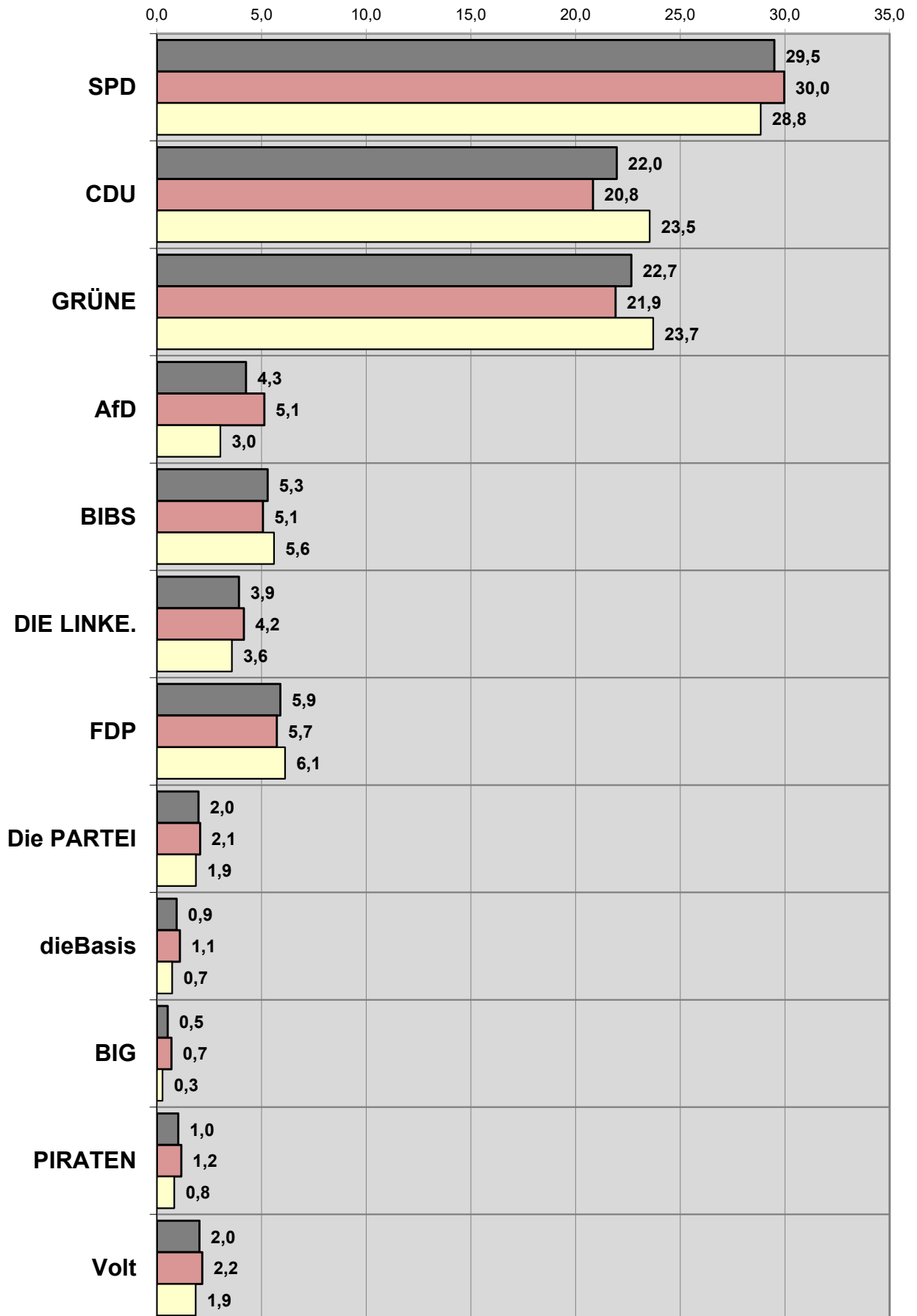
## Anteile von Urnen- und Briefwahlstimmen nach Parteien



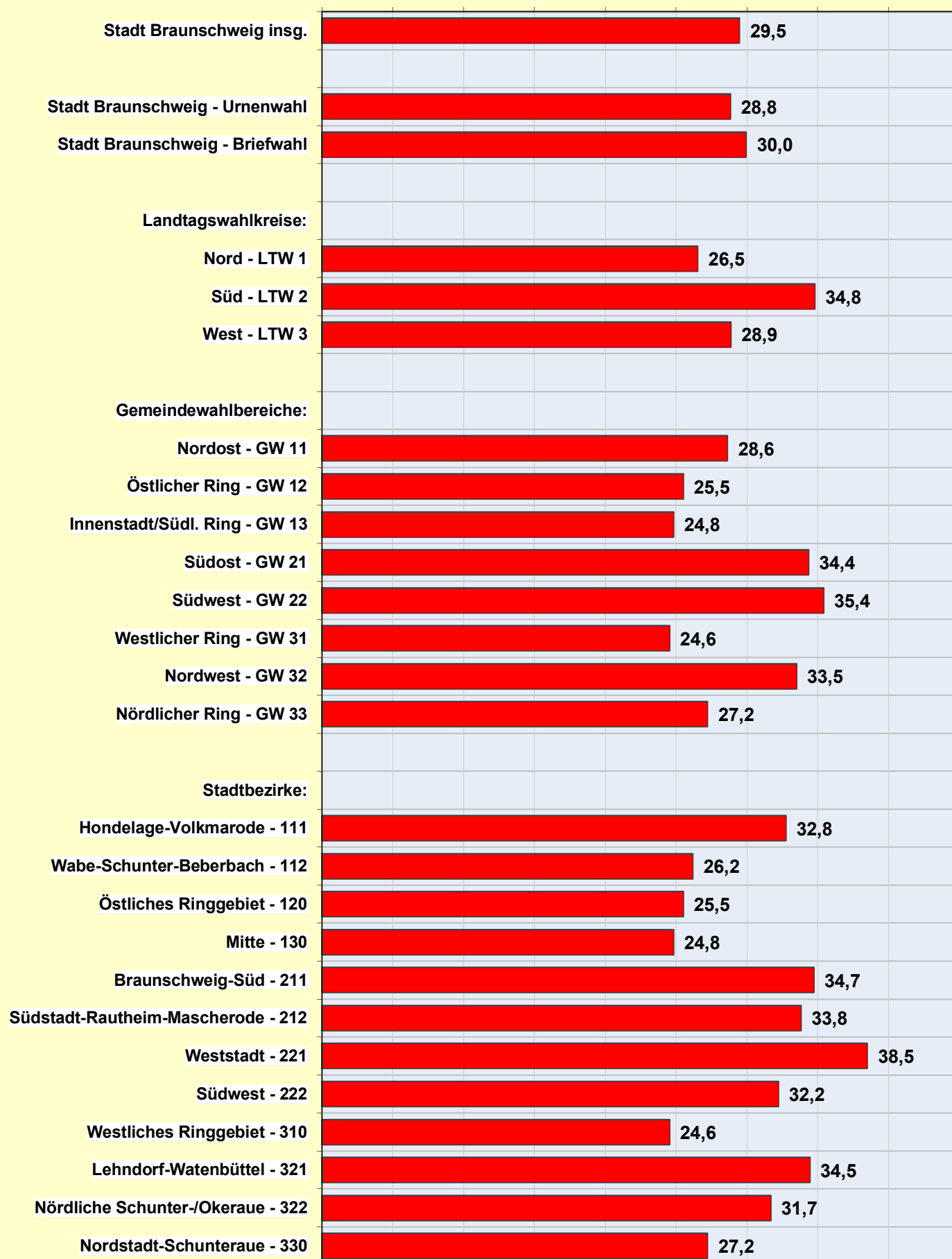
# Ratswahl 2021

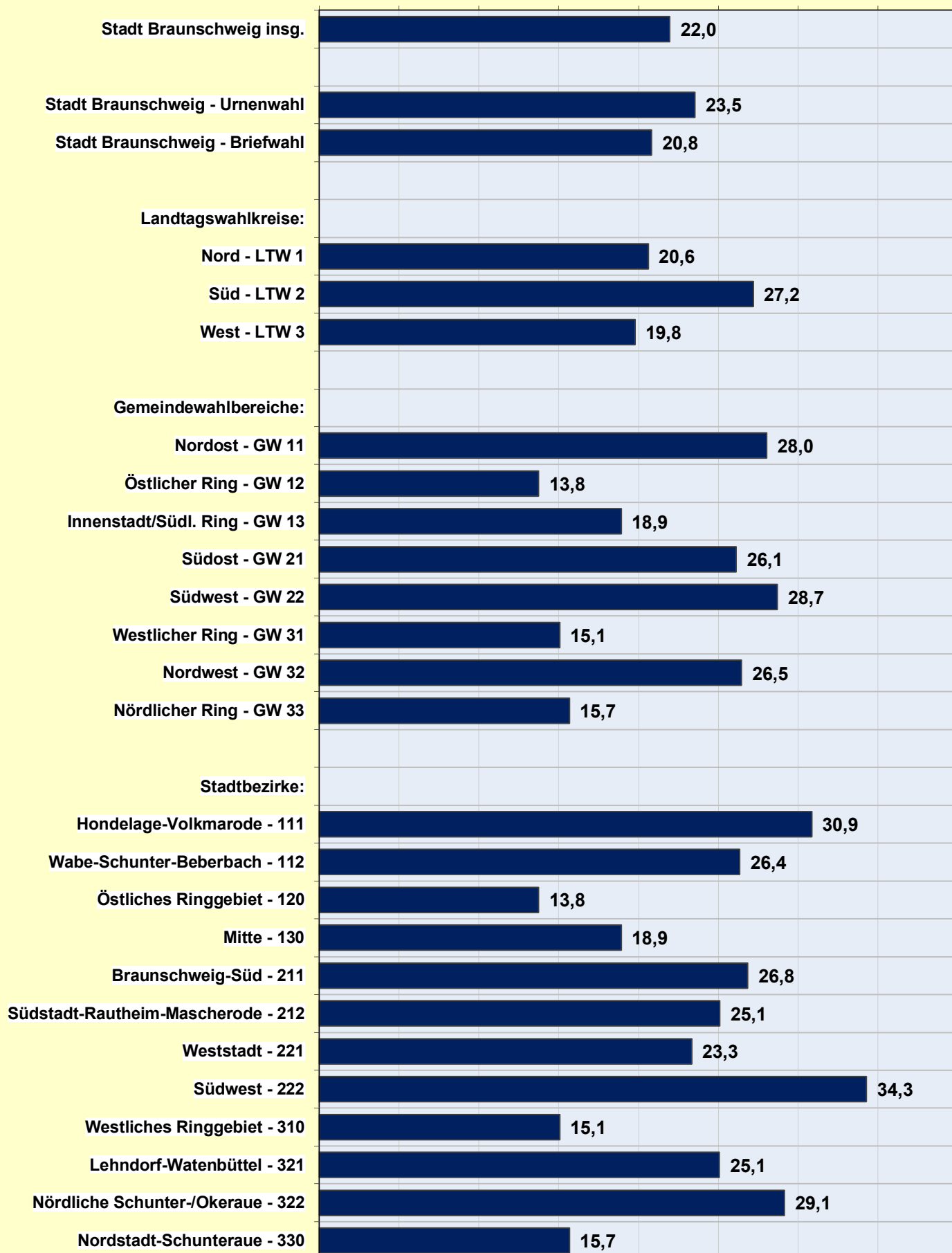
## Stimmenanteil der Parteien an der Urne und bei der Briefwahl

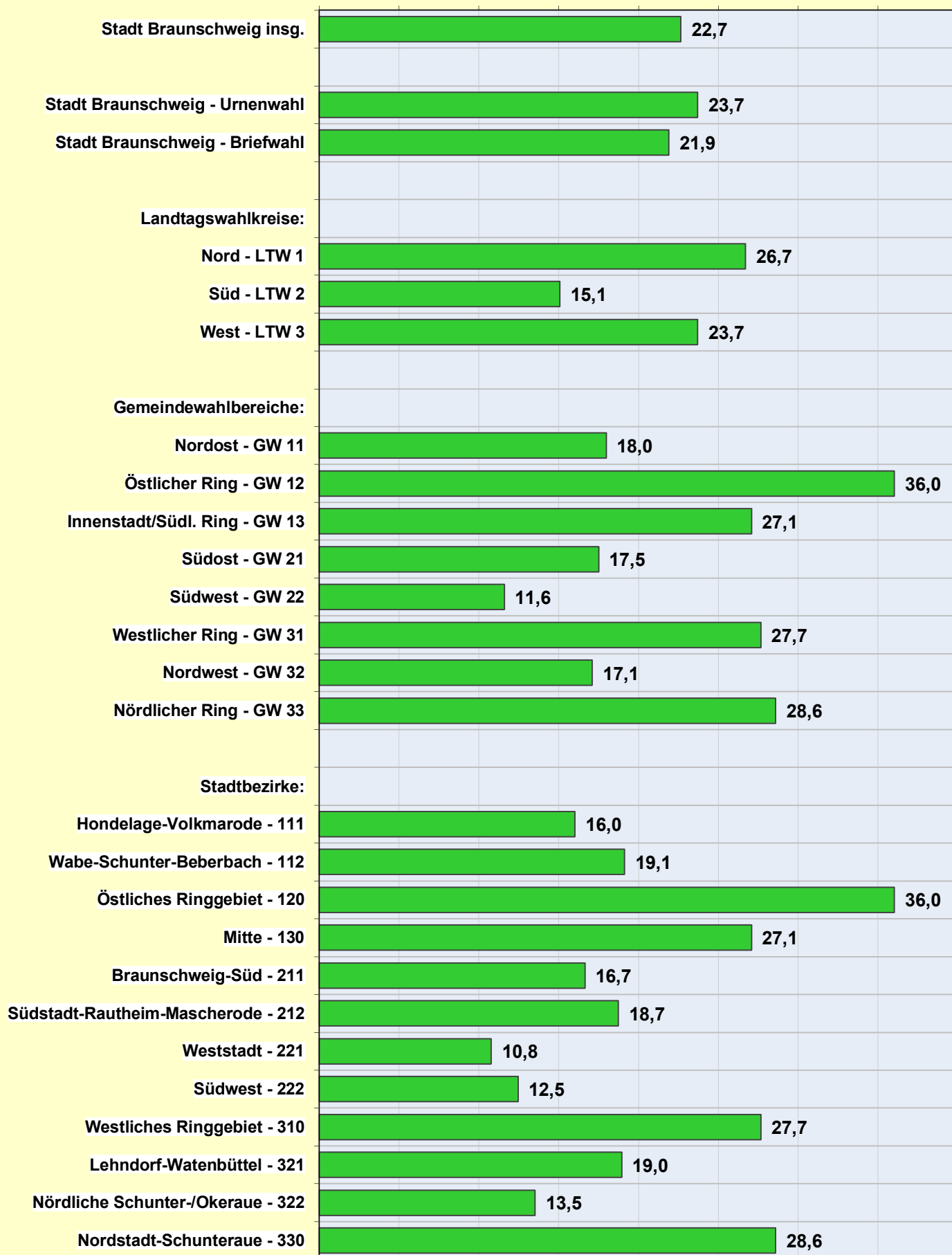
■ Anteil Partei insgesamt   ■ Anteil Partei an der Urne   ■ Anteil Partei bei der Briefwahl

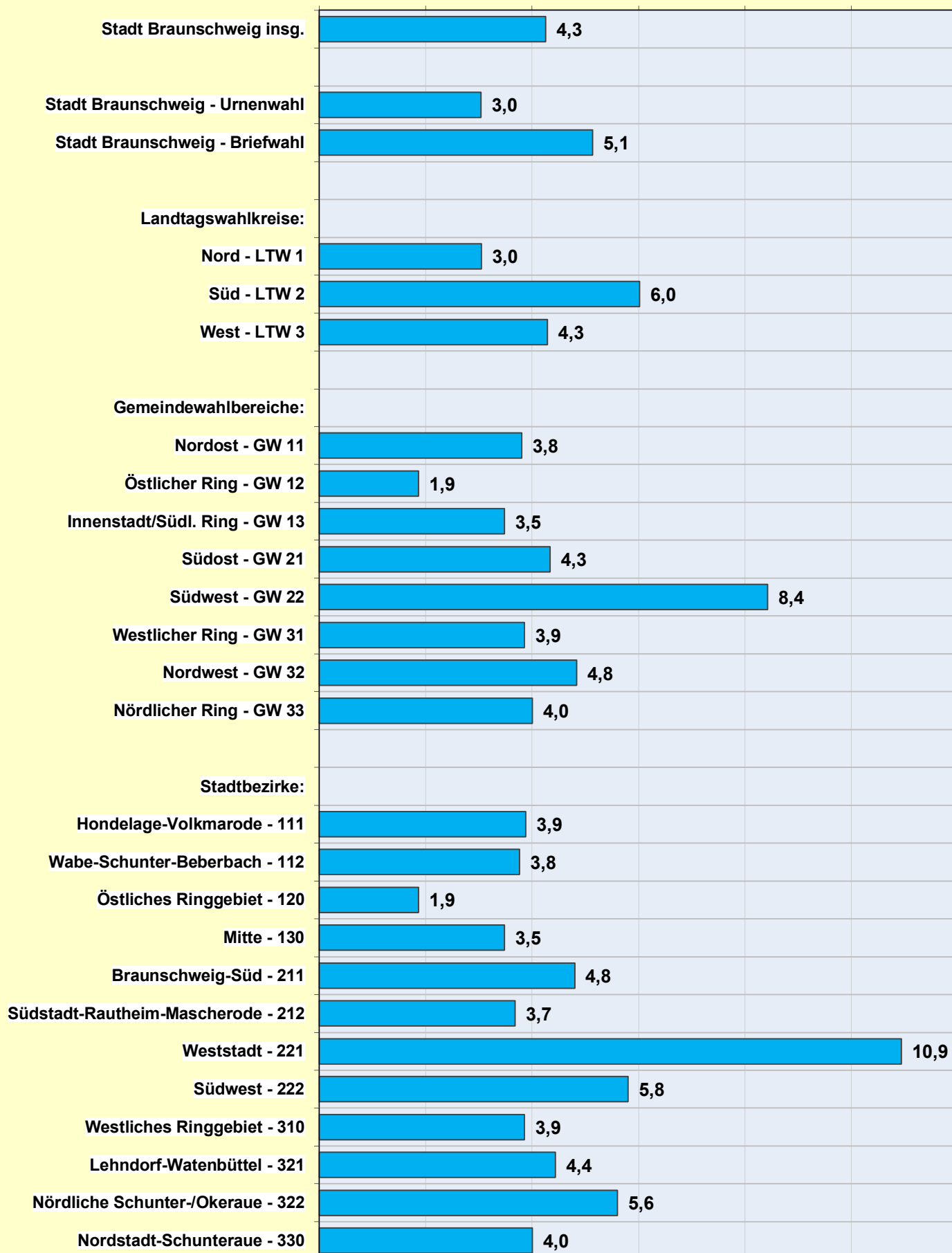


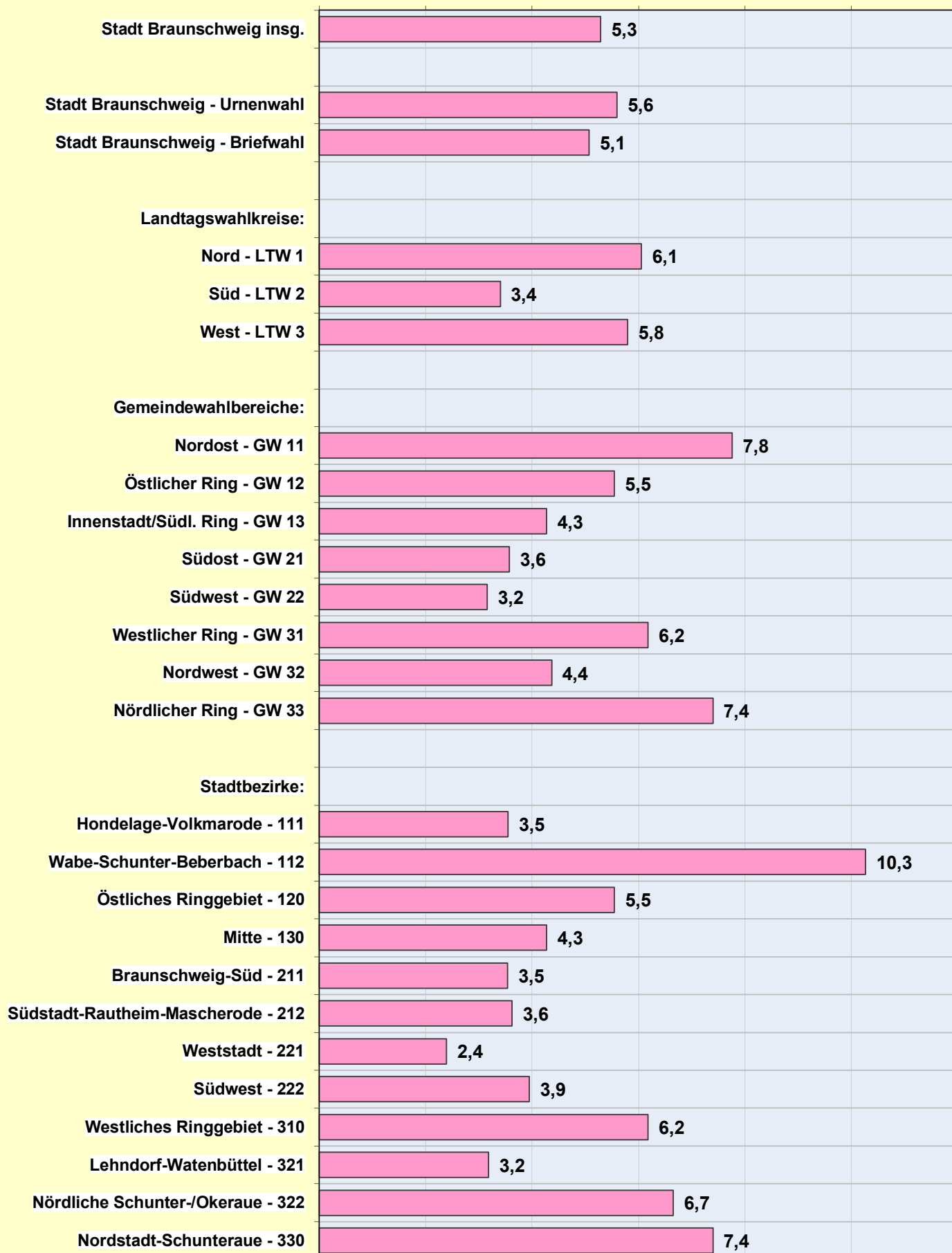


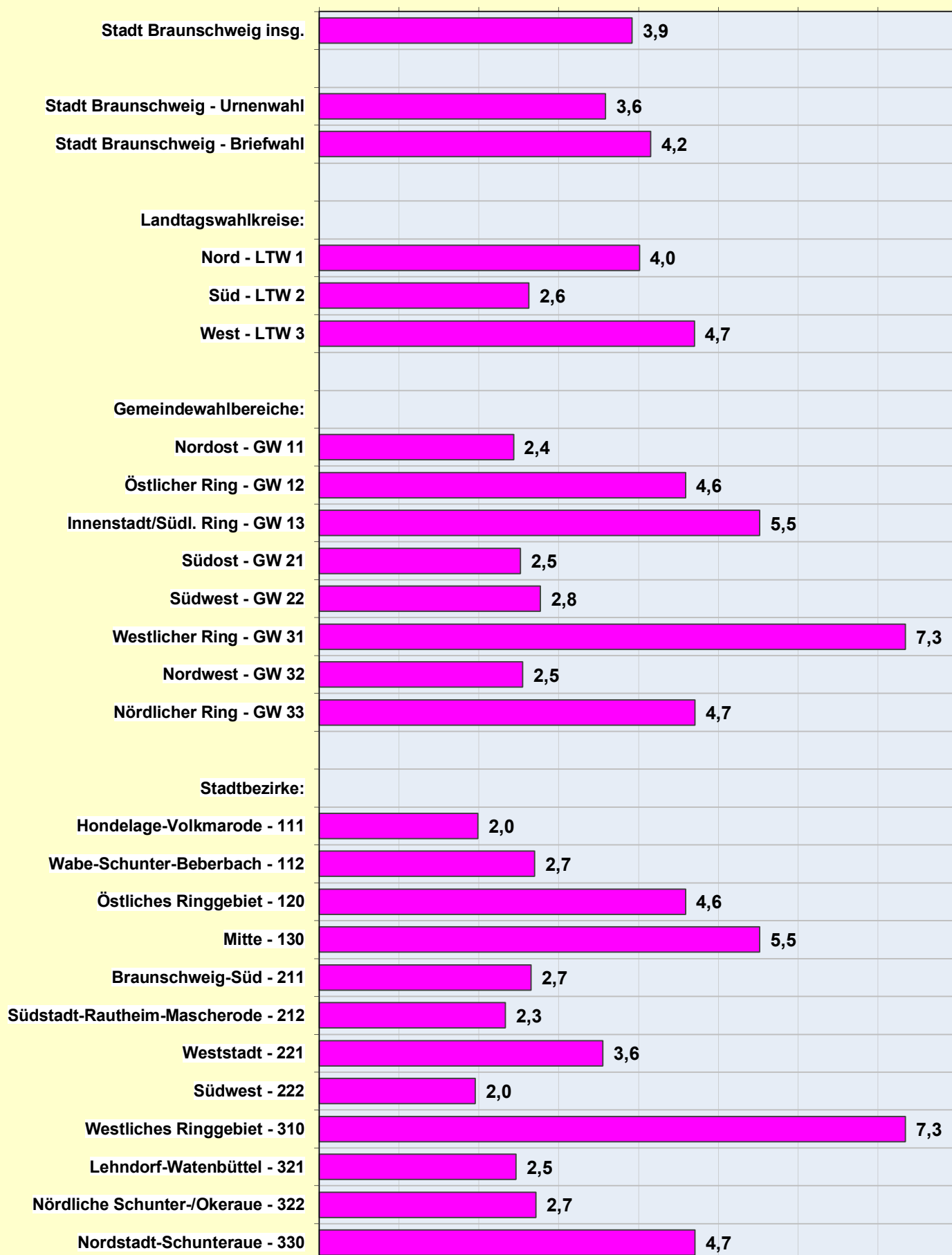






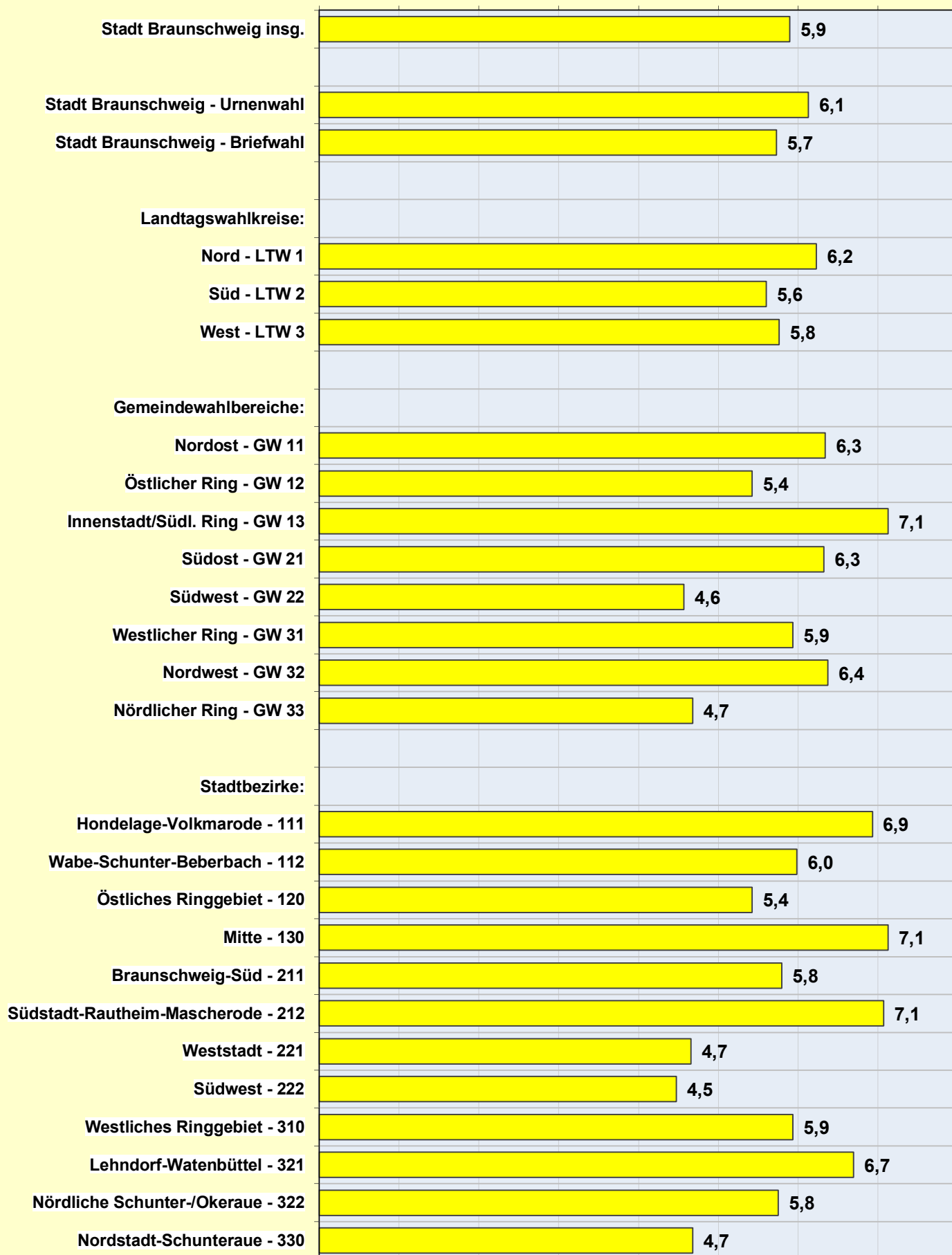


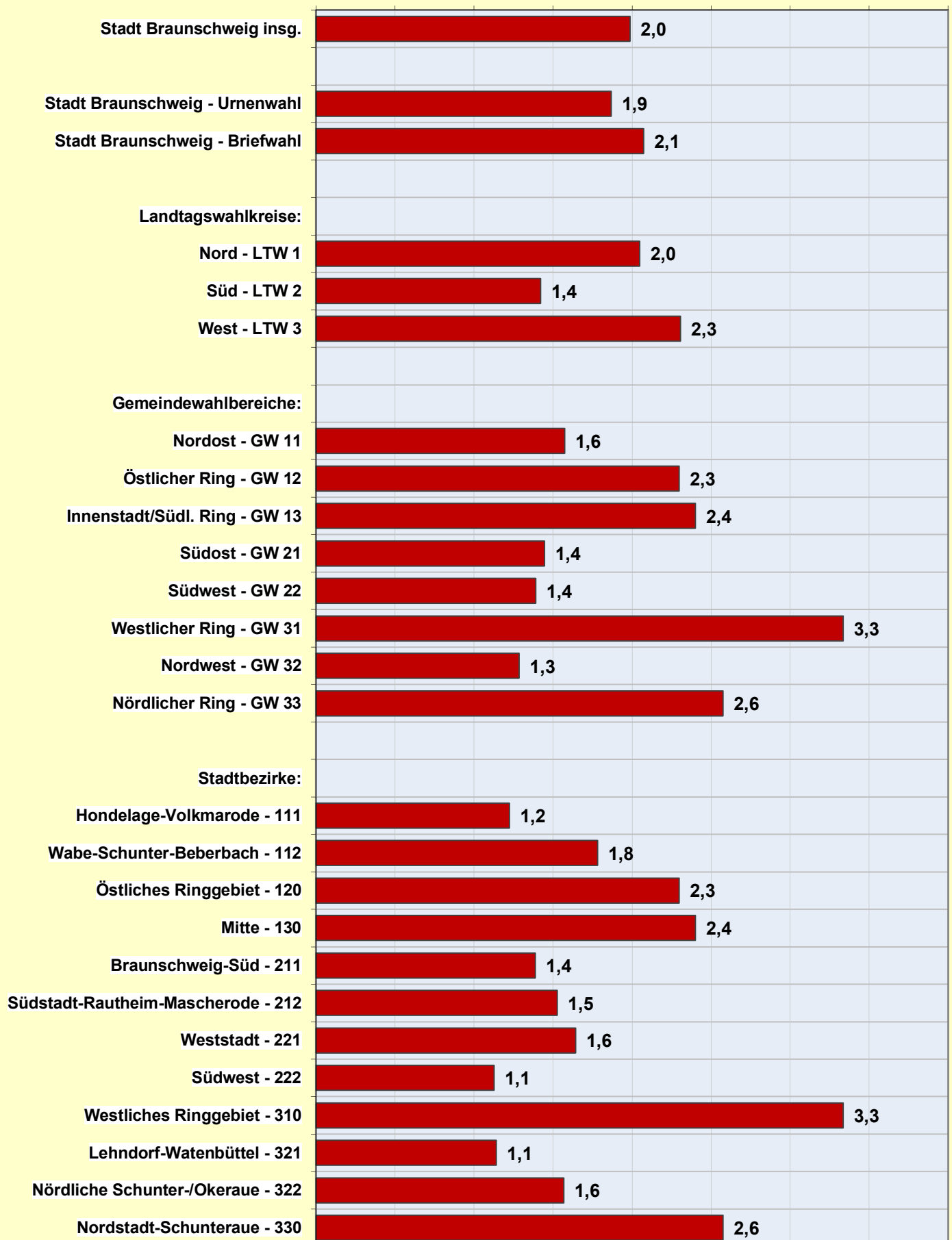




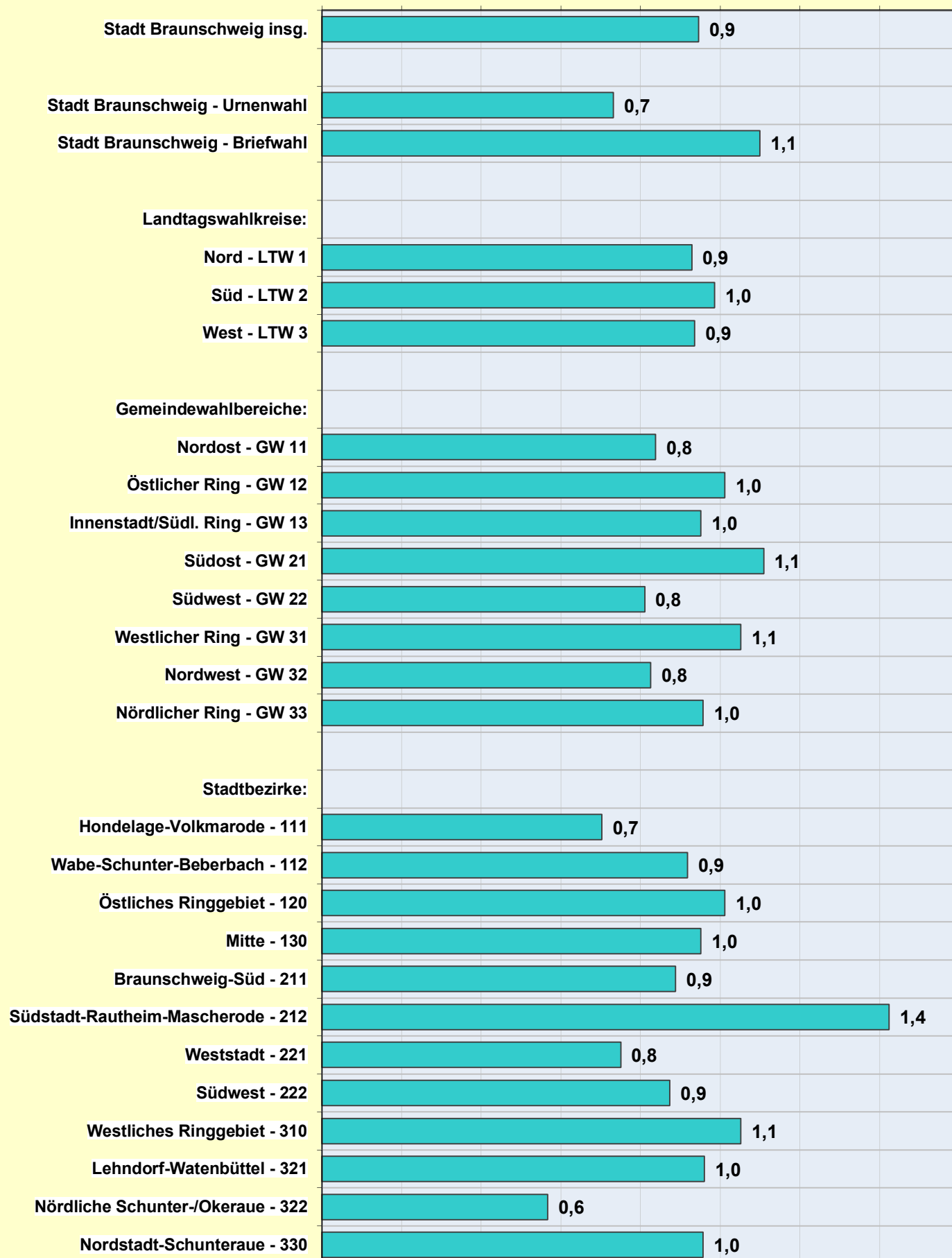
Stadt Braunschweig Ratswahl 2021  
Parteienprofil FDP

■ FDP



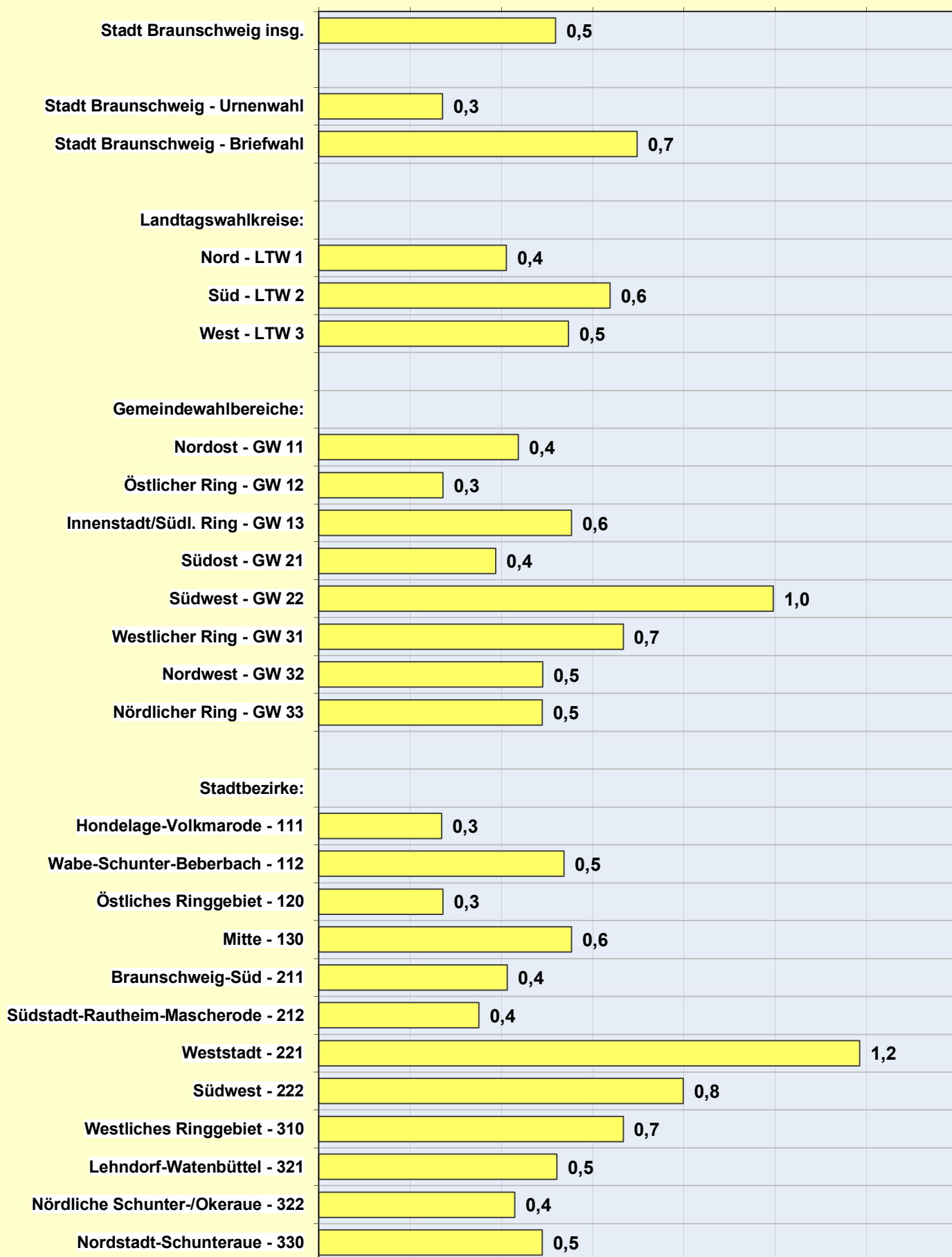


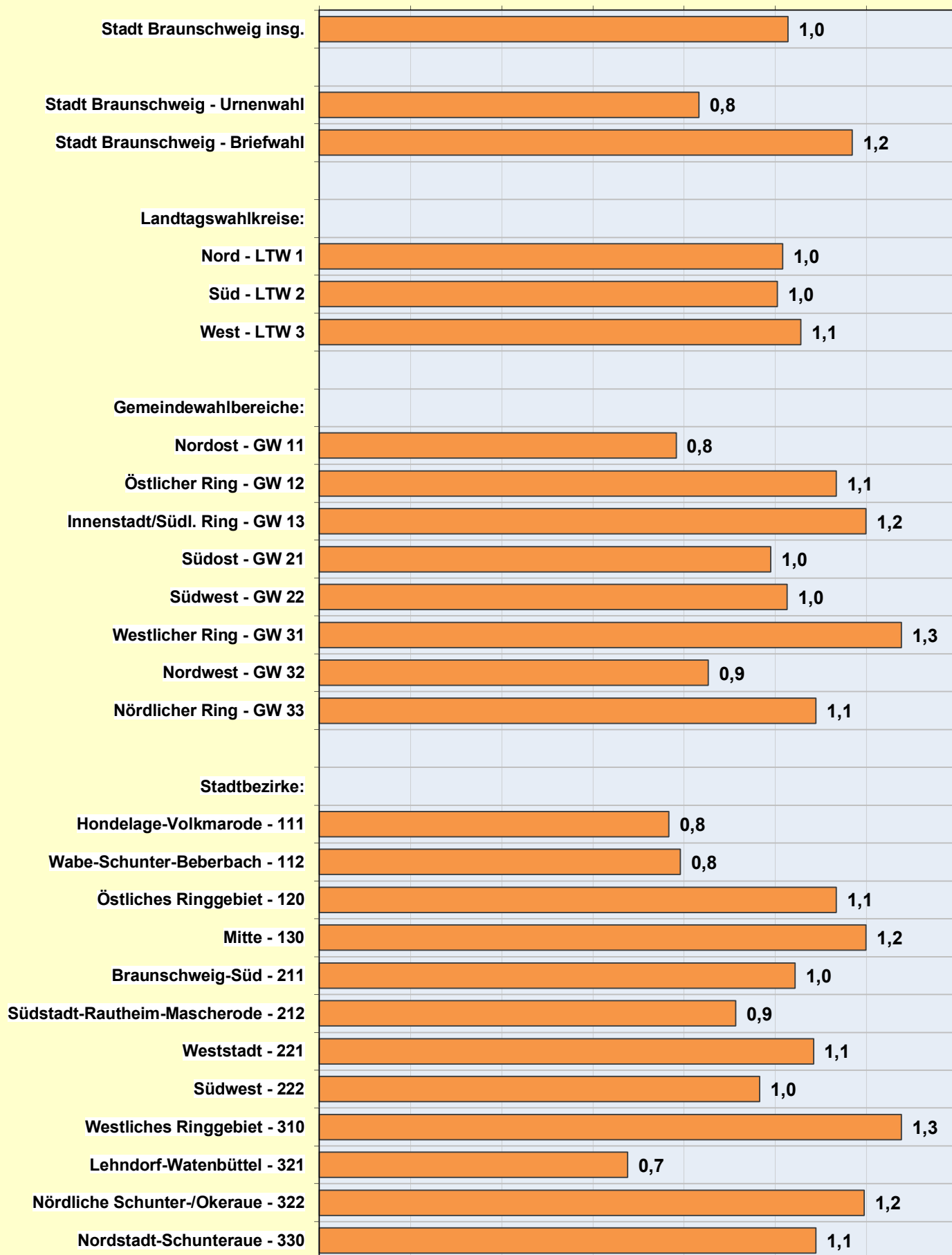


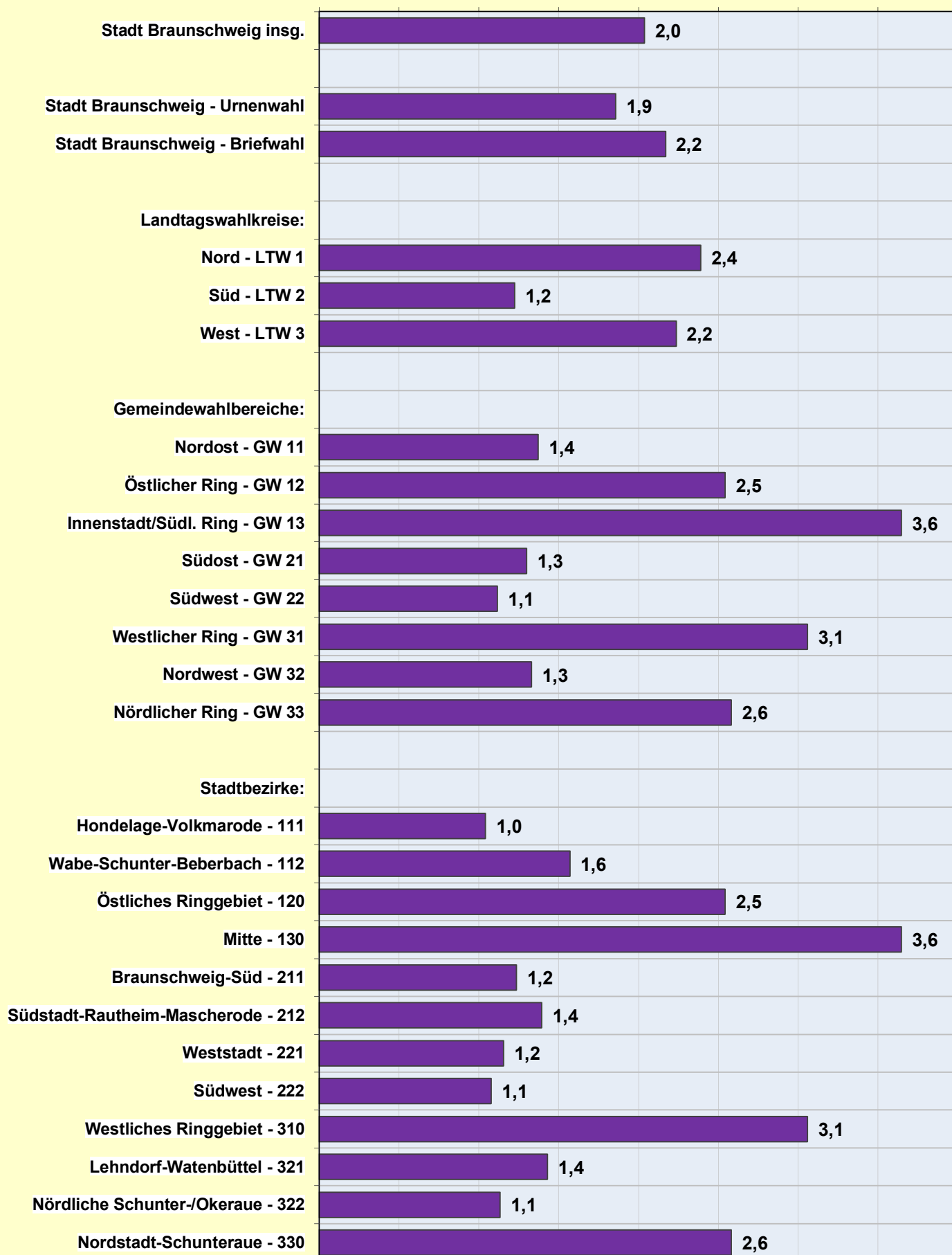


# Parteienprofil BIG

■ BIG

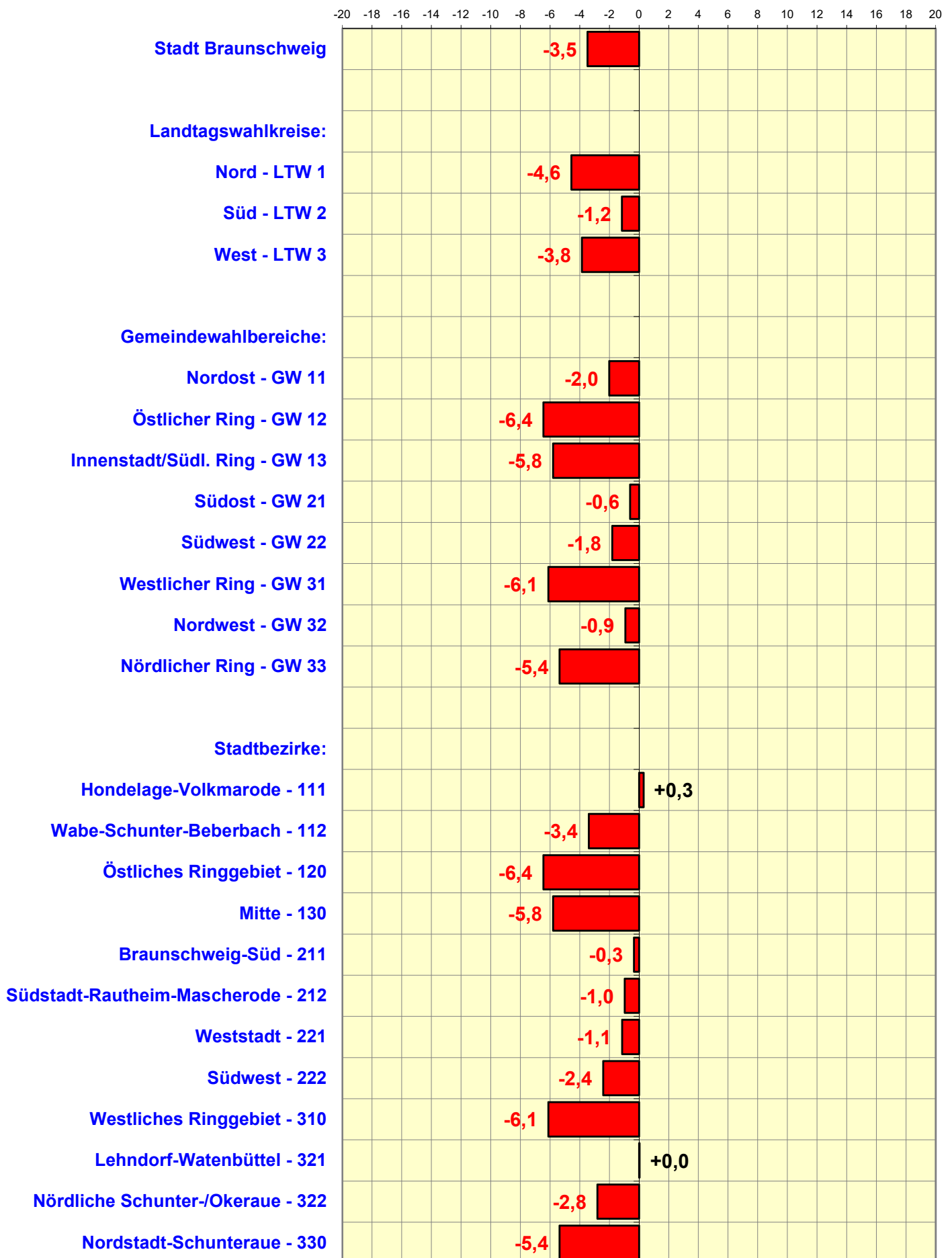






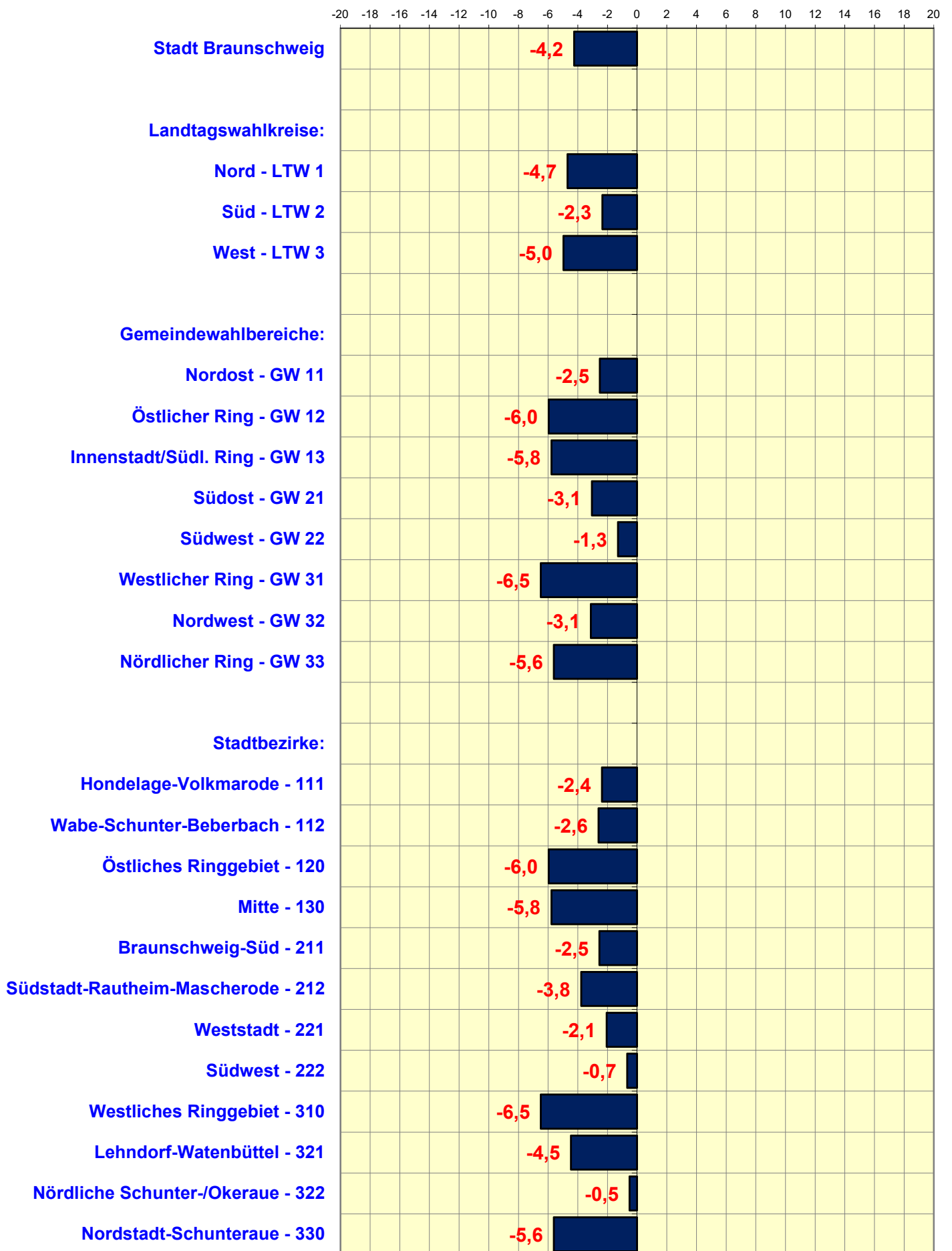
# Gewinne und Verluste

(in Prozentpunkten)



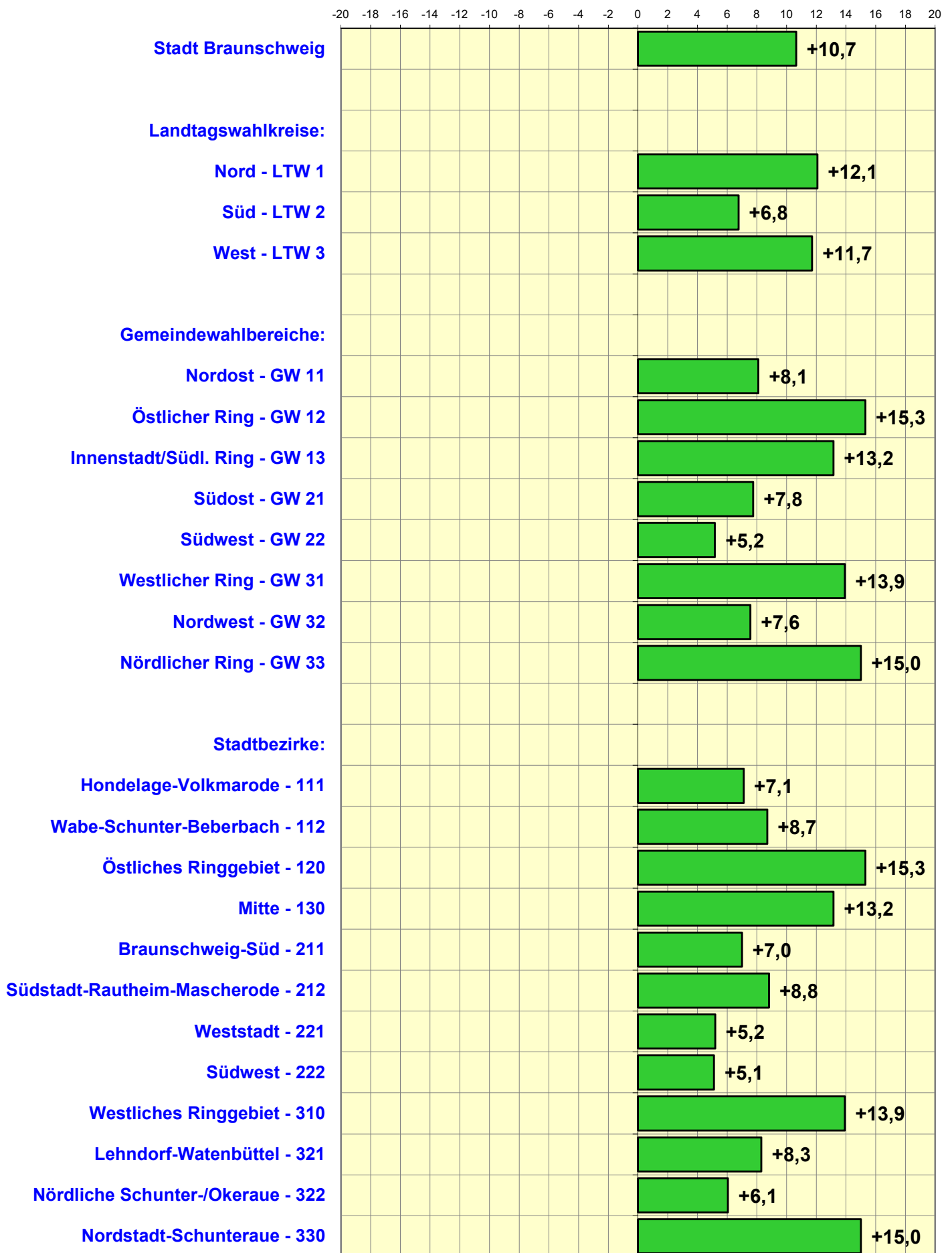
# Gewinne und Verluste

(in Prozentpunkten)



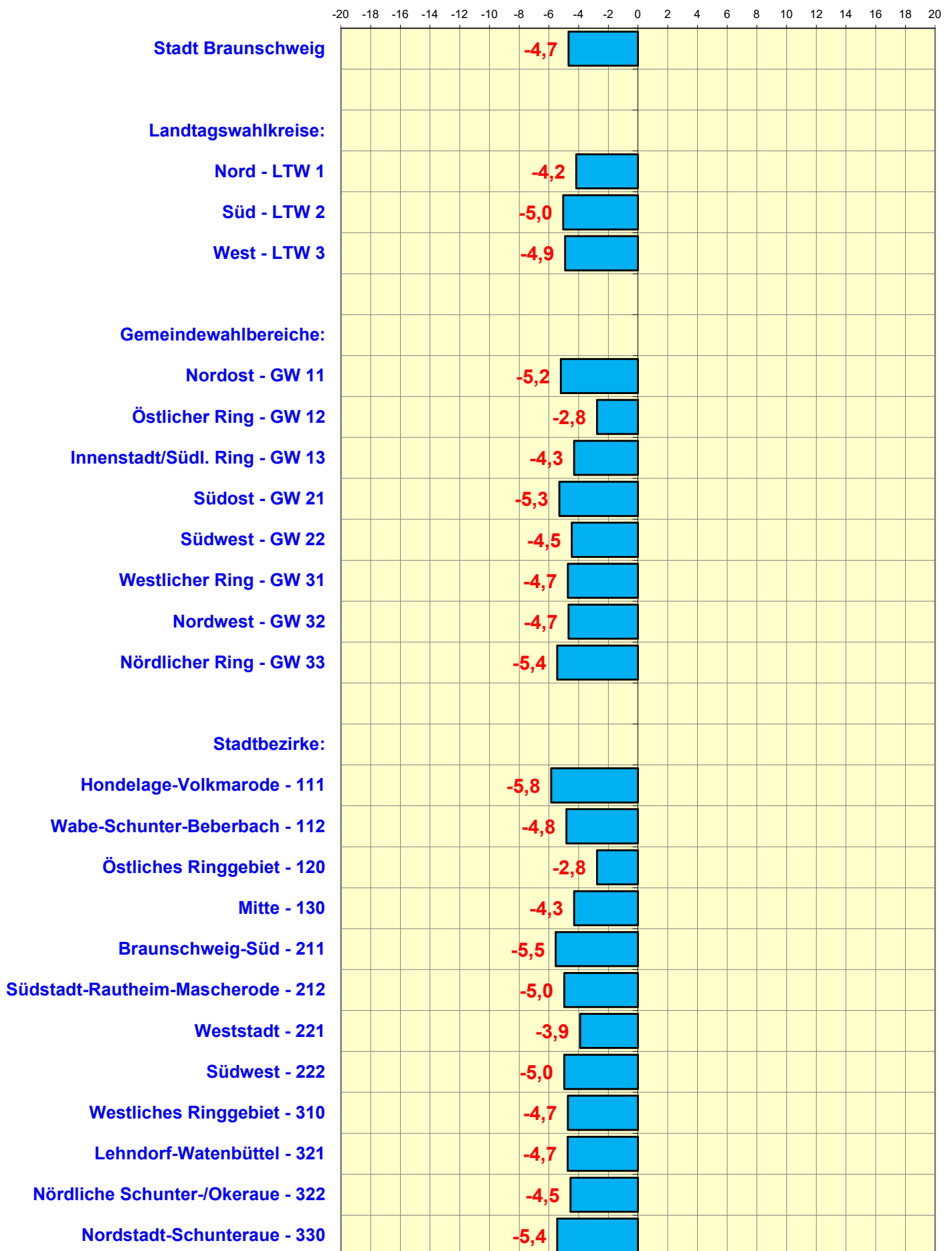
# Gewinne und Verluste

(in Prozentpunkten)



# Gewinne und Verluste

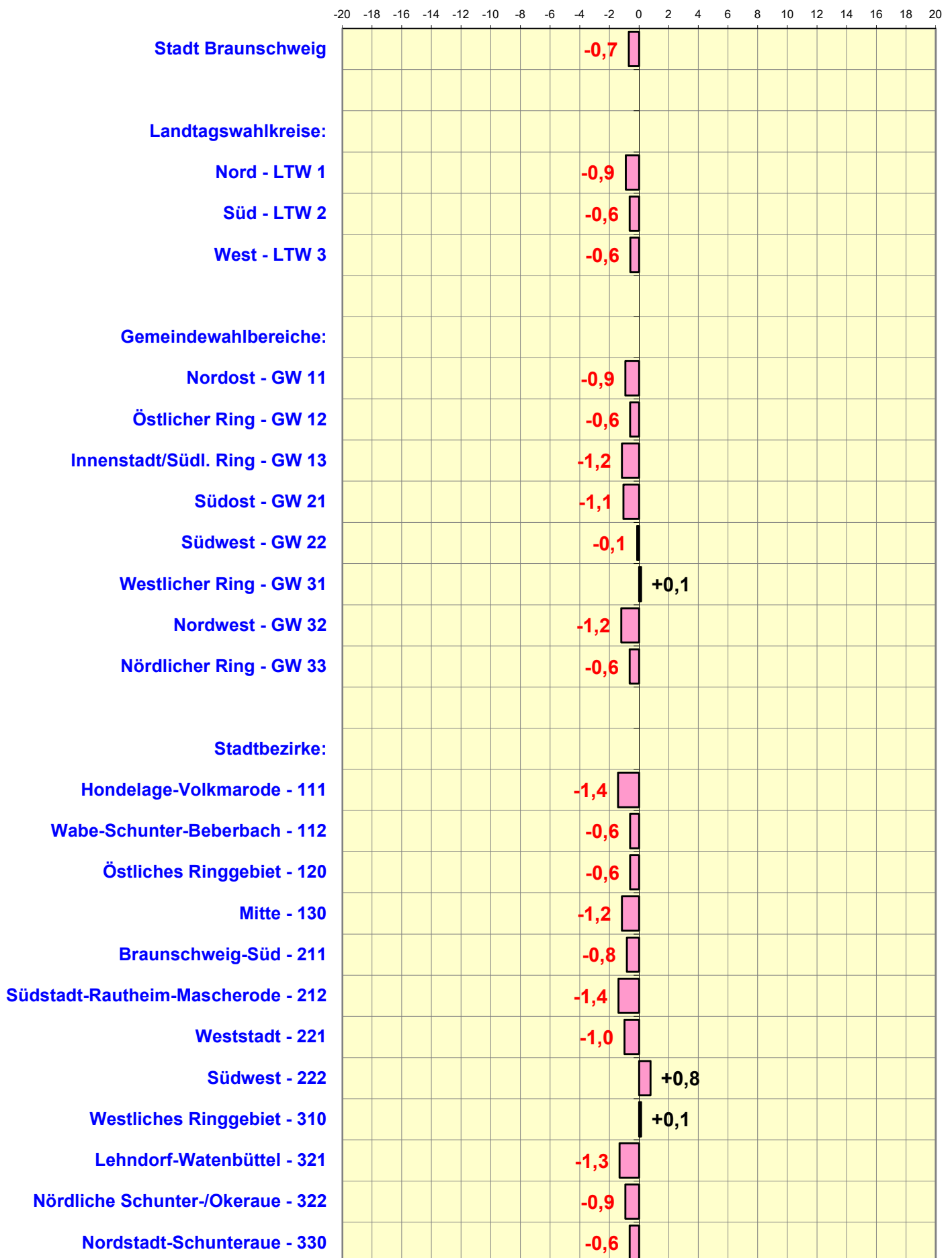
(in Prozentpunkten)





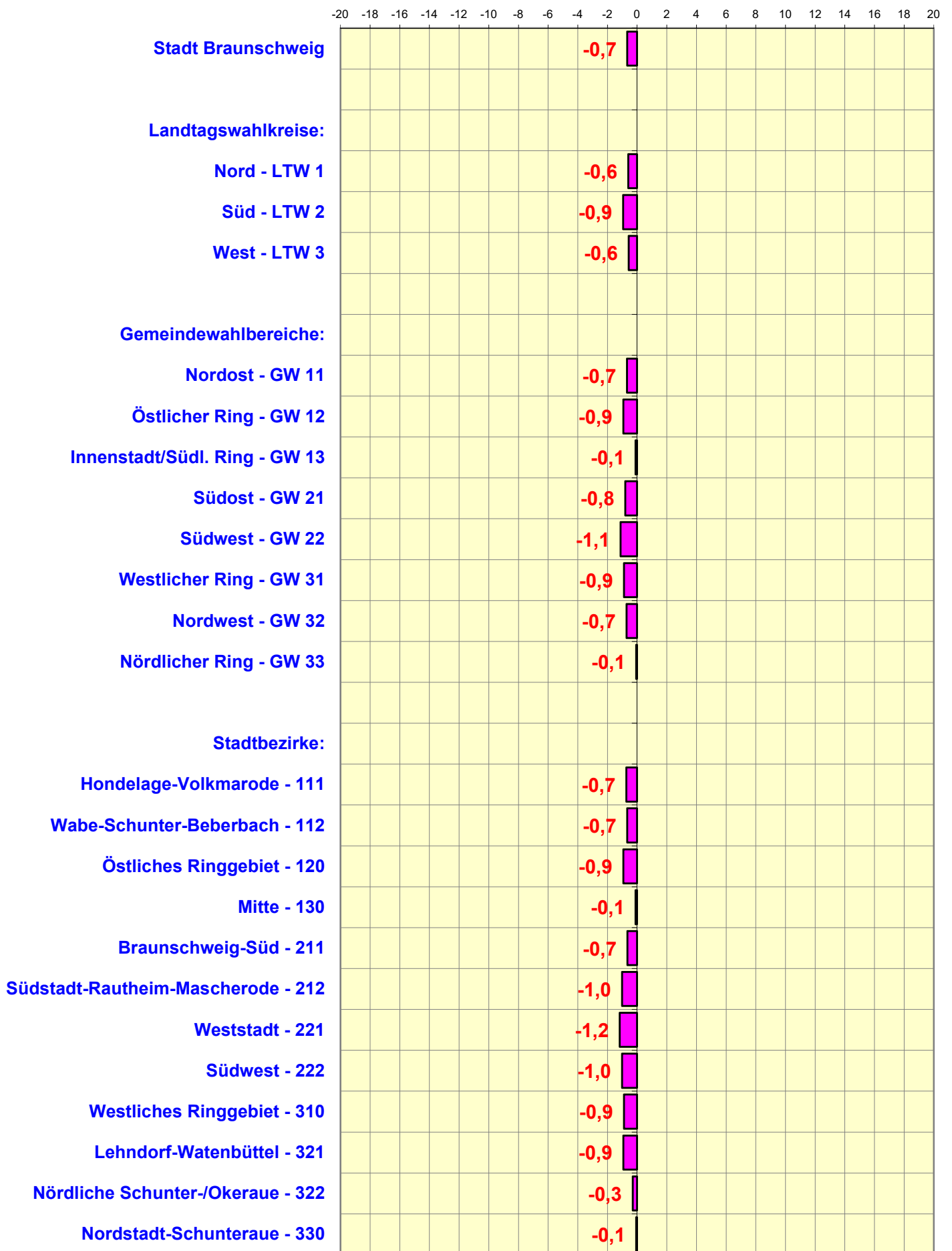
# Gewinne und Verluste

(in Prozentpunkten)



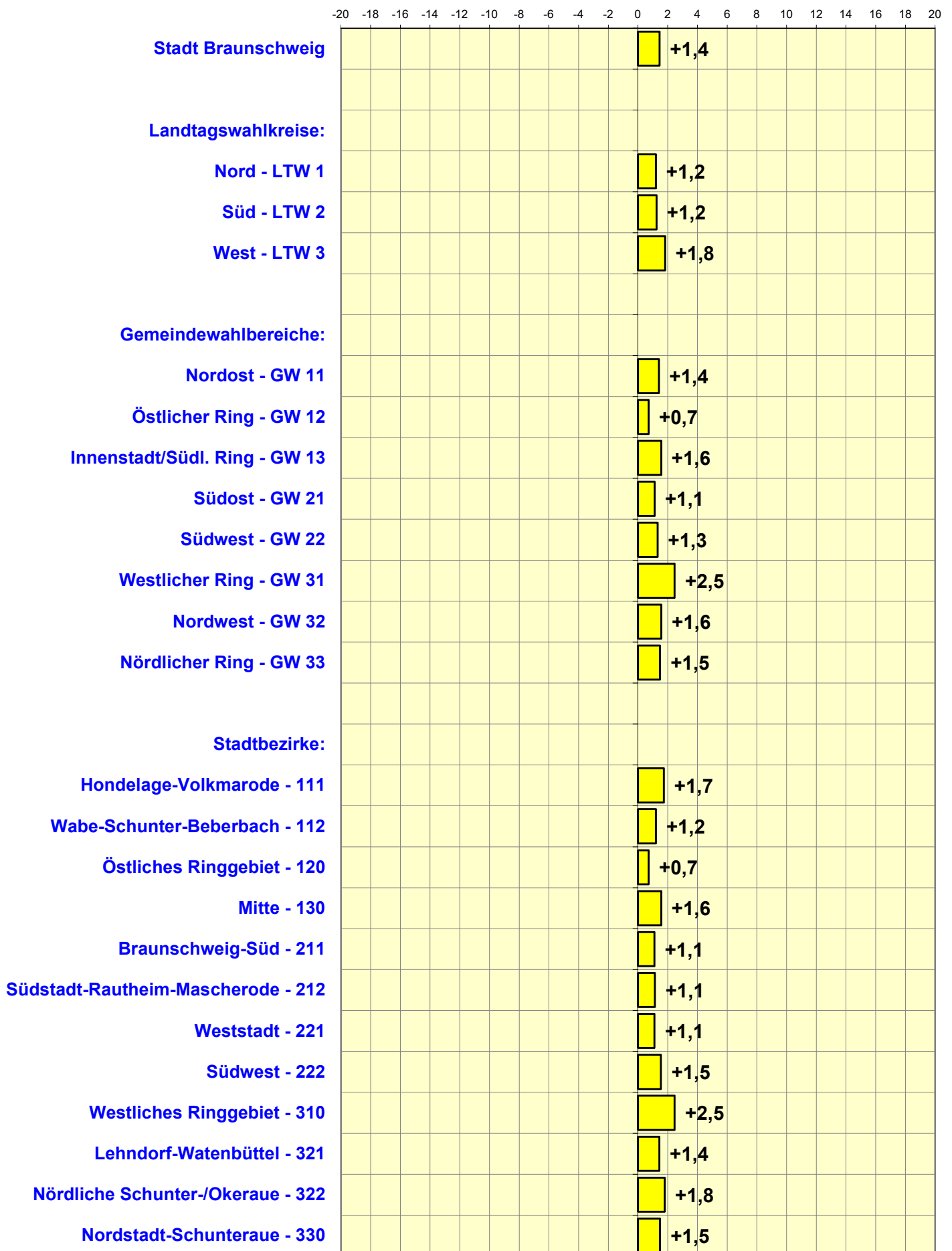
# Gewinne und Verluste

(in Prozentpunkten)



# Gewinne und Verluste

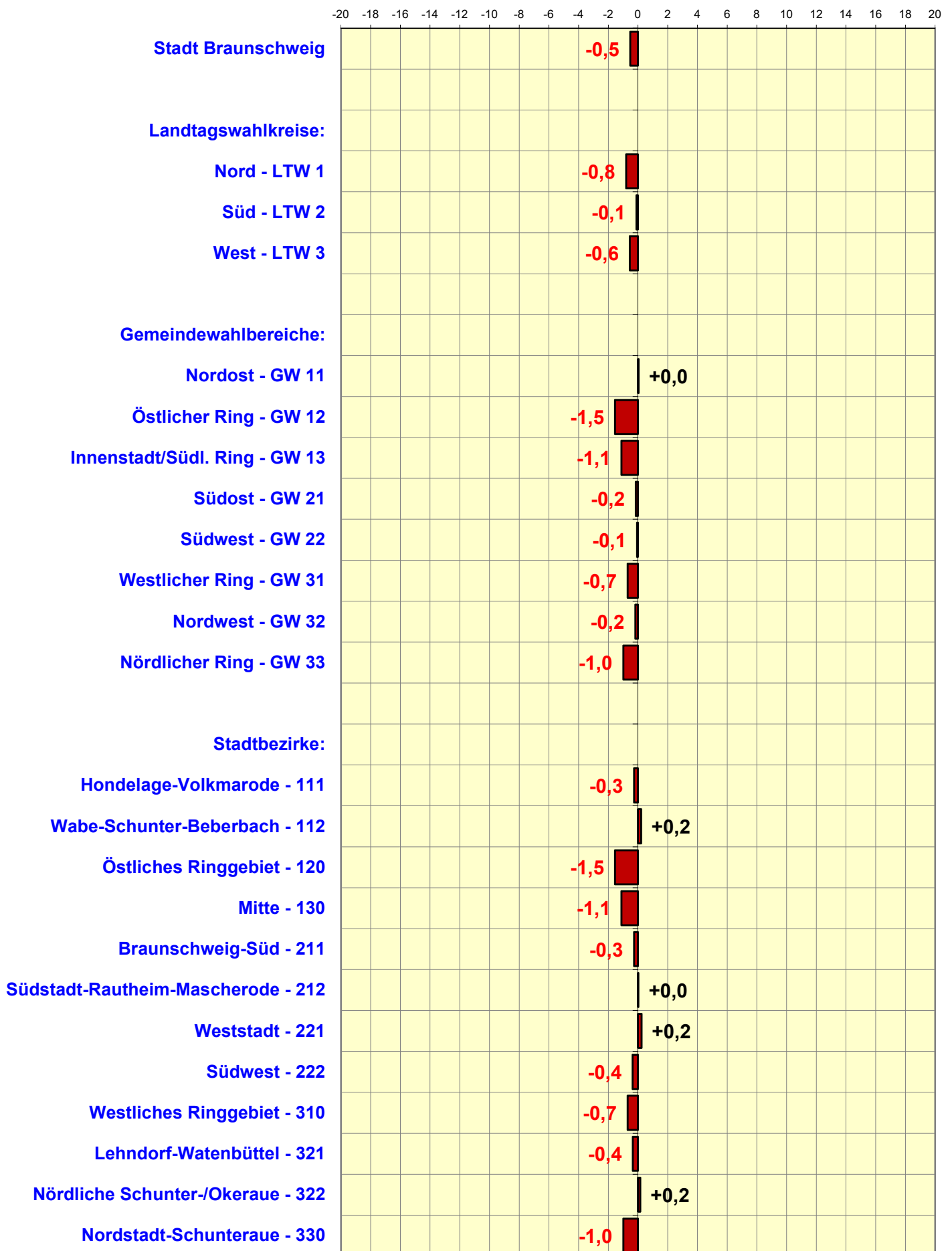
(in Prozentpunkten)



# Gewinne und Verluste

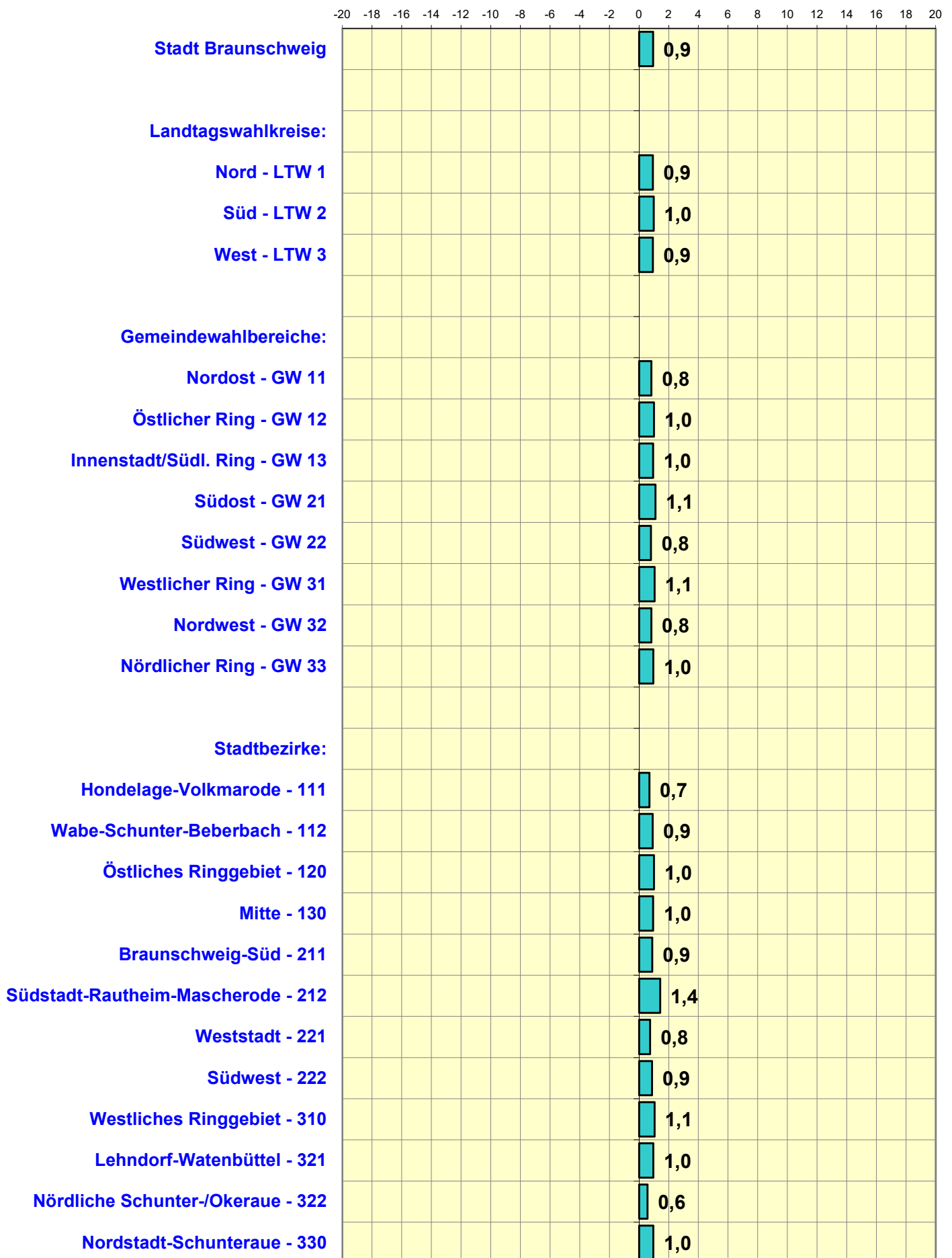
(in Prozentpunkten)

■ Die PARTEI



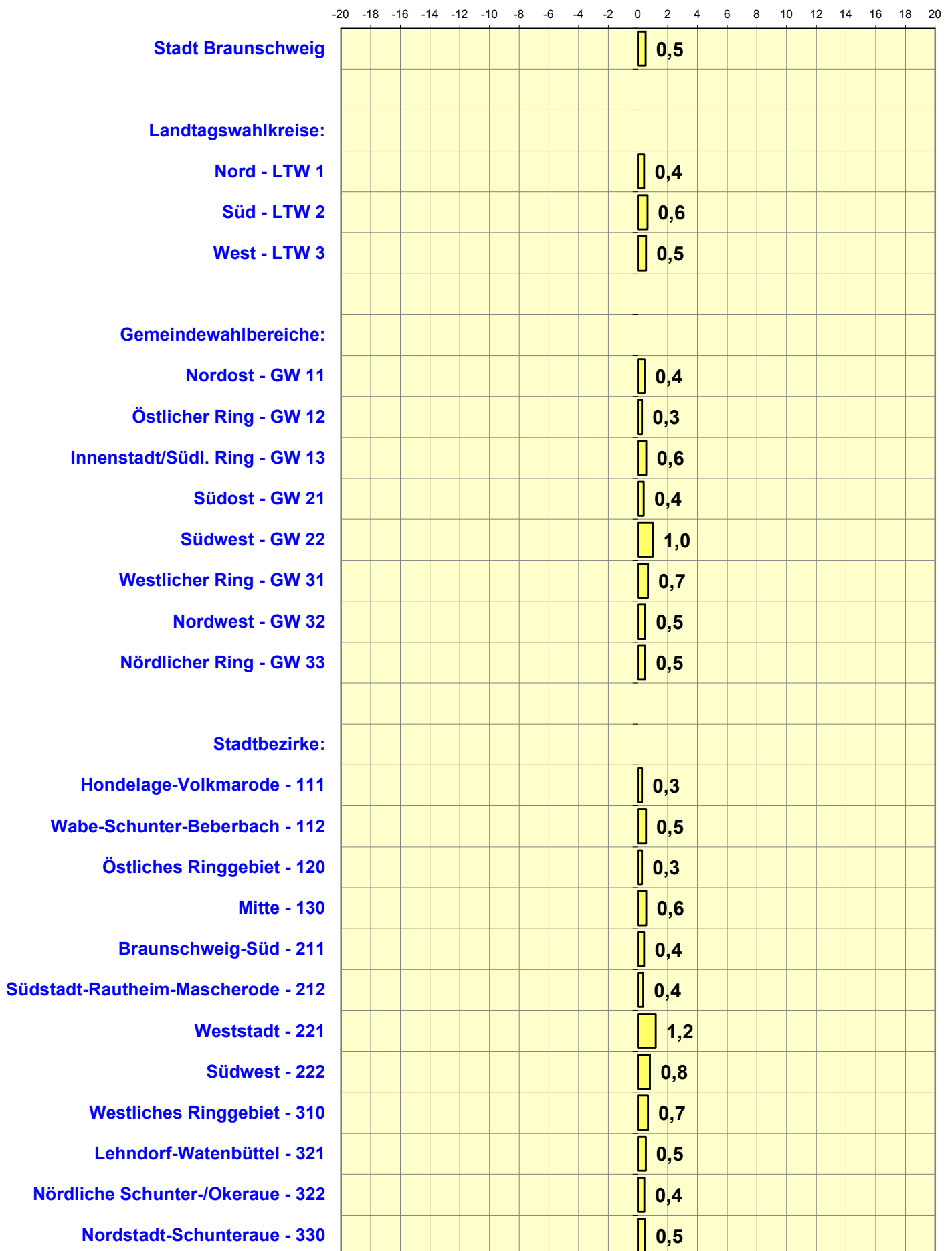
# Gewinne und Verluste

(in Prozentpunkten)



# Gewinne und Verluste

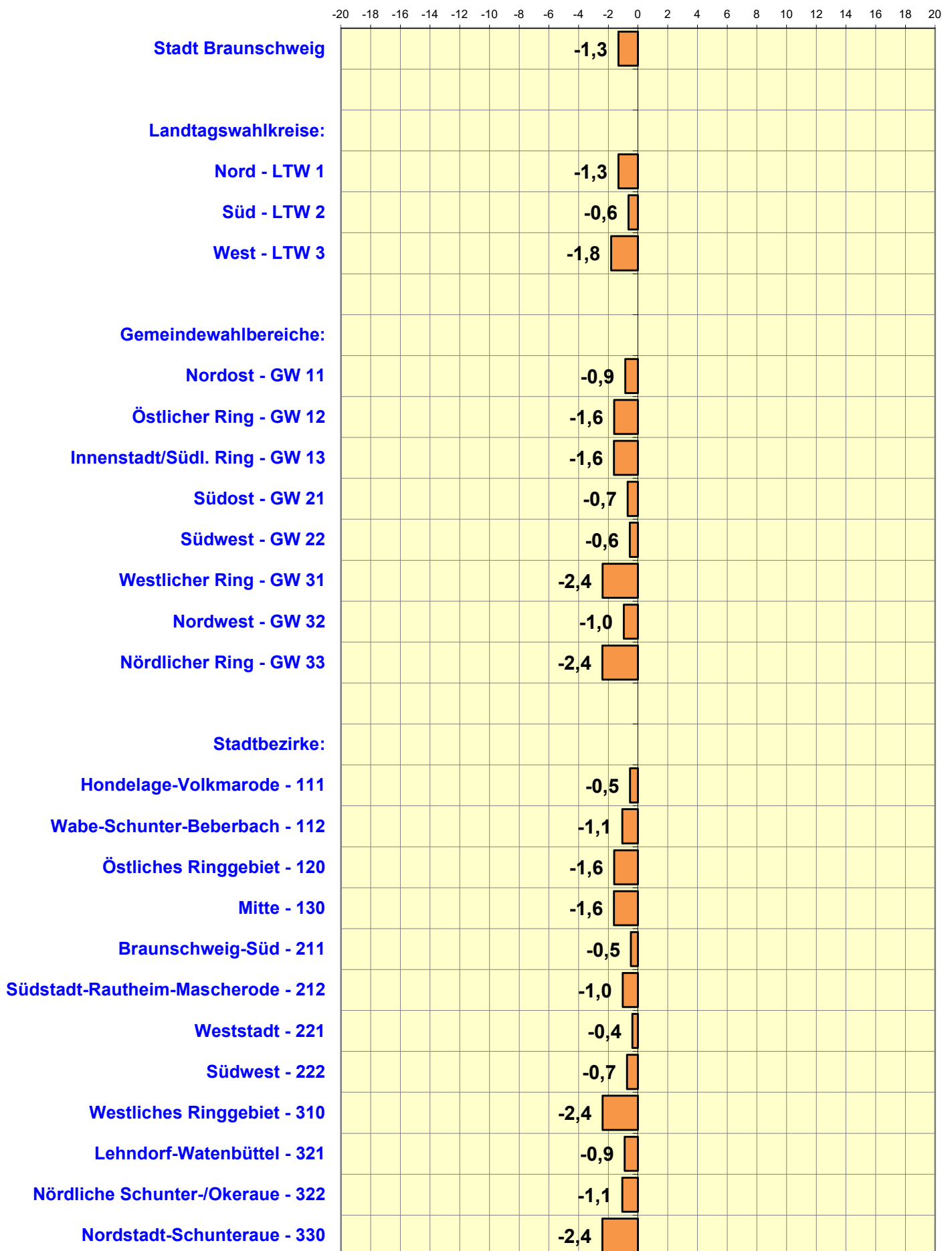
(in Prozentpunkten)



# Gewinne und Verluste

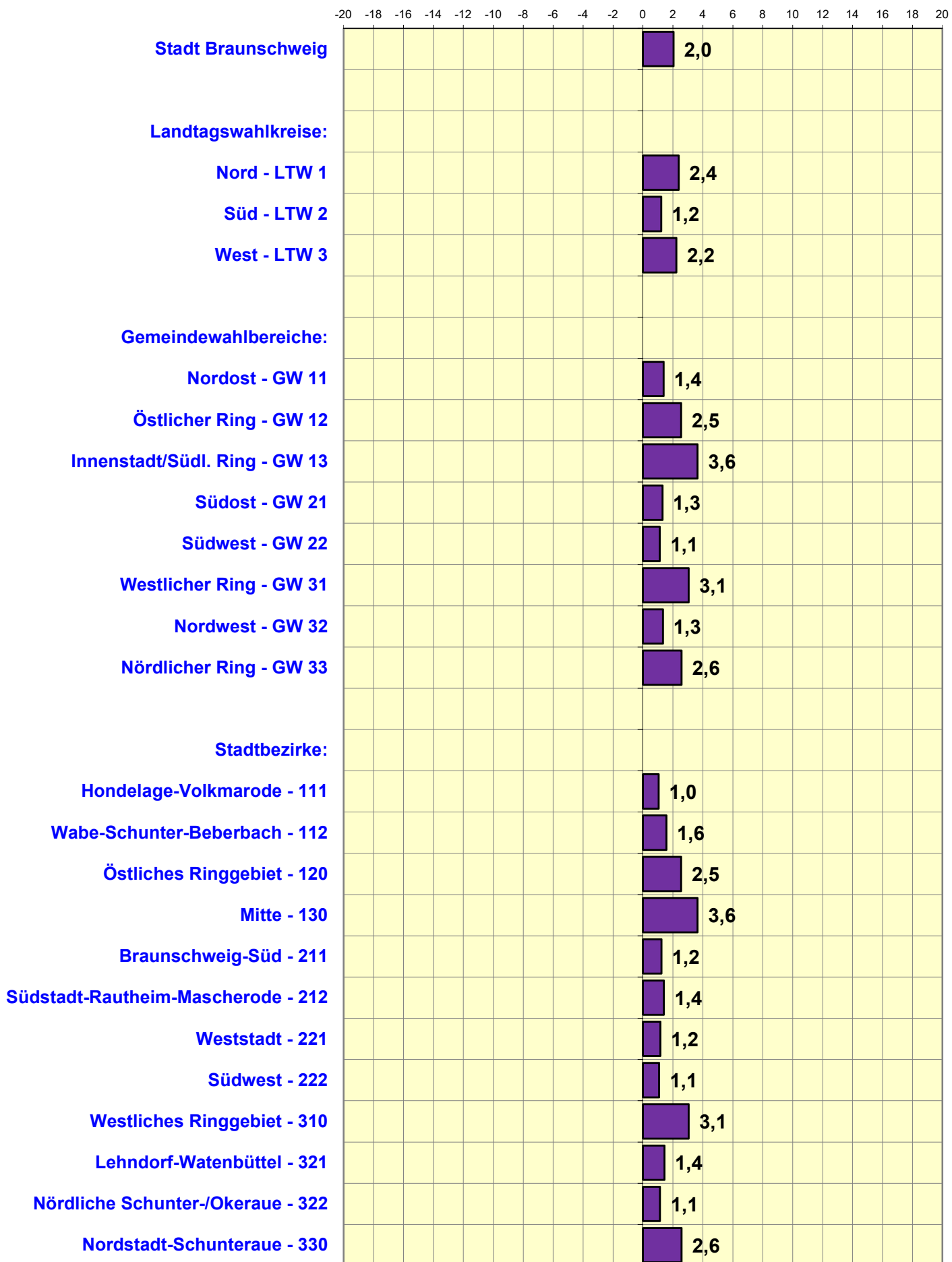
(in Prozentpunkten)

**PIRATEN**



# Gewinne und Verluste

(in Prozentpunkten)





WBZ	Wahlbeteiligung*	STIMMENANTEILE											
		SPD	CDU	GRÜNE	AfD	BIBS	DIE LINKE.	FDP	Die PARTEI	dieBasis	BIG	PIRATEN	Volt
11101	41,8	32,6	32,6	11,8	4,7	2,6	1,9	9,2	2,8	0,4	0,3	0,4	0,6
11102	41,0	33,8	34,5	11,2	3,6	2,3	1,4	5,3	1,4	1,7	0,7	2,9	1,2
11103	40,9	36,5	33,9	13,1	4,7	3,1	1,8	5,0	0,0	0,4	0,2	0,5	0,8
11111	43,2	34,6	27,3	19,1	4,6	2,7	1,3	6,1	0,9	0,3	0,4	1,1	1,6
11121	40,4	35,0	25,0	18,9	3,4	3,4	2,4	6,9	1,1	1,4	0,2	0,5	1,8
11122	34,6	31,0	26,2	20,1	3,3	3,7	1,8	8,7	1,7	1,1	0,1	0,5	1,7
11131	40,8	33,4	32,6	17,8	4,9	3,1	1,3	3,5	1,0	0,3	0,1	1,0	1,0
11181		29,9	36,4	11,2	5,4	4,7	3,4	6,0	1,3	0,1	0,5	0,5	0,7
11182		32,3	30,5	16,3	2,9	4,5	2,6	7,4	0,9	0,9	0,3	0,7	0,4
11183		31,2	28,2	19,6	3,3	3,4	1,3	10,8	1,0	0,1	0,0	0,4	0,8
11184		32,3	33,9	15,7	1,6	4,6	1,5	7,0	1,2	0,9	0,2	0,4	0,8
11201	40,6	23,3	22,7	15,5	4,8	22,8	1,9	5,3	1,0	1,0	0,1	0,5	1,2
11211	37,2	28,4	17,0	12,4	5,1	25,9	1,3	6,2	1,4	0,2	0,3	1,1	0,9
11212	34,4	25,8	26,0	12,2	3,2	20,7	1,6	6,2	0,9	0,2	2,0	0,3	0,8
11221	35,2	30,4	29,6	11,8	6,2	8,8	2,4	7,3	2,1	0,2	0,0	0,5	0,8
11231	35,8	19,4	38,0	22,3	3,2	3,6	3,1	5,4	0,6	0,4	1,0	1,1	1,9
11232	34,6	22,4	31,0	20,3	5,1	5,9	1,4	7,5	0,2	1,0	2,6	0,2	2,3
11241	31,1	26,9	29,5	20,6	5,2	5,5	3,6	4,6	1,7	0,8	0,1	0,0	1,4
11242	33,8	31,2	23,8	17,5	4,8	4,5	3,9	7,9	2,3	1,2	0,1	1,1	1,8
11243	32,1	29,0	22,4	19,9	5,4	6,3	4,4	2,0	3,0	2,3	1,0	2,1	2,1
11251	32,2	35,3	22,0	19,7	4,2	5,9	2,7	4,9	1,4	2,2	0,3	0,4	1,0
11252	32,0	25,0	21,2	24,4	4,6	9,9	1,7	6,9	1,3	2,2	0,6	0,9	1,4
11253	34,1	24,0	23,3	26,8	3,5	5,7	2,9	4,2	5,5	1,5	0,0	1,2	1,5
11254	33,3	23,2	22,3	25,7	2,8	6,3	3,6	7,5	1,7	1,0	0,8	1,1	4,0
11261	42,8	23,7	23,3	27,5	3,5	7,0	5,1	6,4	0,6	0,0	0,4	1,5	1,1
11281		28,9	32,4	10,1	3,8	13,1	1,3	5,4	1,8	0,8	0,1	0,9	1,3
11282		25,2	24,7	12,8	3,3	22,4	1,6	6,2	1,2	0,8	0,1	0,4	1,2
11283		21,0	35,2	23,1	1,5	4,3	2,4	8,2	1,1	0,8	0,9	0,3	1,2
11284		28,7	24,3	20,5	3,8	6,6	4,7	4,7	1,8	1,7	0,9	0,4	1,9
11285		25,0	25,2	24,7	3,6	7,3	2,7	6,1	1,8	0,3	0,5	1,2	1,9
11286		26,0	32,1	18,7	2,0	6,7	2,5	7,3	2,3	0,8	0,1	0,6	0,7
11287		25,8	26,6	23,3	2,1	6,8	4,1	3,6	3,1	0,1	0,4	1,3	2,7
12001	31,5	25,6	17,0	27,4	3,8	4,9	6,1	5,8	3,7	1,0	0,4	1,6	2,6
12002	37,3	29,3	10,8	32,8	2,6	5,0	4,3	5,1	3,8	2,3	0,1	1,1	2,7
12003	33,0	23,7	10,2	36,7	1,8	6,9	7,4	4,1	2,5	0,7	0,4	1,4	4,3
12004	38,6	32,6	14,0	34,3	1,1	4,2	4,5	3,8	1,3	1,2	0,8	0,3	1,9
12005	40,5	24,4	13,7	39,9	1,1	6,6	3,8	3,2	2,6	1,5	0,3	1,1	1,8
12006	37,6	26,9	12,8	37,4	1,7	4,9	3,1	5,4	2,8	1,1	0,0	1,5	2,4
12011	29,9	21,1	9,5	40,2	2,3	5,8	6,0	4,8	2,6	0,8	0,0	2,2	4,7
12012	31,6	21,2	13,6	38,1	2,0	5,1	4,8	6,2	3,3	0,9	0,6	1,1	3,3
12021	32,7	24,8	11,0	38,3	1,7	5,9	3,9	6,5	1,8	2,0	0,4	0,6	3,2
12022	34,2	25,7	15,8	33,8	3,4	3,7	4,2	5,9	2,2	1,6	1,0	0,3	2,5
12031	39,4	29,0	11,3	36,6	1,7	5,0	3,6	5,3	1,8	1,3	0,1	2,2	2,2
12032	39,4	24,1	11,4	37,3	1,0	6,0	7,6	4,1	2,7	1,1	0,2	1,3	3,2
12033	39,4	28,8	12,8	33,3	2,7	5,0	4,3	4,4	2,9	0,7	0,2	1,9	2,9
12034	35,7	30,0	12,5	29,2	3,5	6,7	7,0	2,9	1,8	0,6	0,1	1,7	4,0
12035	37,7	33,8	10,1	30,6	2,7	7,9	4,4	5,0	1,8	0,6	0,2	1,6	1,6
12036	36,3	25,7	10,4	34,4	2,1	4,3	7,7	6,0	3,0	1,8	0,5	1,4	2,6
12037	32,1	26,8	12,5	33,7	4,0	5,0	5,0	5,0	1,8	0,8	1,3	1,2	2,7
12081		20,6	15,3	38,1	1,6	5,4	4,2	7,9	1,5	0,6	0,3	1,1	3,4
12082		24,3	13,2	40,9	1,8	5,3	4,2	3,1	2,7	1,2	0,2	1,2	1,8
12083		21,8	15,9	37,4	2,5	6,0	3,8	7,7	1,8	0,5	0,1	0,5	2,1
12084		21,5	15,7	38,1	0,8	8,4	3,8	5,7	1,4	1,0	0,1	0,9	2,5
12085		21,4	16,0	38,1	0,8	4,2	6,6	5,3	2,5	0,7	0,0	1,6	2,7
12086		28,3	19,4	34,4	1,7	3,5	3,3	6,7	0,9	0,3	0,0	0,3	1,2
12087		23,7	15,1	35,6	1,5	6,9	4,1	5,6	3,1	0,9	0,1	1,0	2,3
12088		27,1	22,5	30,6	0,8	5,1	2,4	7,6	1,8	0,3	0,2	0,5	1,1
12089		19,0	12,5	43,8	0,8	6,4	2,5	6,1	3,6	0,8	0,2	1,2	3,0
12090		22,7	15,2	38,7	1,0	4,9	4,6	6,4	2,4	0,8	0,1	1,5	1,7
12091		34,1	11,7	32,7	1,5	5,3	3,9	4,6	1,6	1,0	0,0	0,7	2,6
13001	27,4	22,2	19,8	23,1	3,2	5,8	7,3	6,6	2,4	0,4	1,2	1,3	6,7
13002	26,6	26,0	10,8	26,3	4,0	5,5	5,5	8,1	3,2	0,4	4,4	0,8	5,0
13003	23,3	23,1	15,6	28,3	5,2	5,1	7,0	4,5	3,6	0,8	0,6	1,0	5,1
13004	24,5	23,8	18,1	26,1	3,6	3,9	5,1	8,9	2,5	0,4	1,5	1,5	4,7
13011	29,9	24,6	17,7	31,0	3,0	2,8	5,1	5,4	2,7	1,6	0,5	2,1	3,4
13012	25,8	21,6	14,9	28,0	4,1	3,3	7,1	9,4	3,1	0,8	1,2	0,8	5,6
13013	27,8	21,4	13,5	29,9	3,9	3,7	6,8	10,0	2,6	1,6	0,3	2,3	4,1
13014	27,6	24,2	16,5	24,3	5,8	2,5	8,7	8,4	1,8	1,5	1,4	1,2	4,0
13015	25,7	26,7	23,4	19,1	6,0	4,4	4,4	6,4	3,8	0,6	0,1	0,9	4,1
13021	34,9	24,3	14,6	35,3	2,5	6,8	4,7	4,7	1,1	1,1	0,3	0,5	4,1
13022	31,4	27,0	12,0	30,9	4,4	5,7	5,3	4,7	3,5	1,7	0,1	0,4	4,4
13023	32,0	24,8	17,0	28,9	4,7	5,5	4,3	5,3	1,5	2,4	0,8	1,5	3,1
13024	33,8	20,9	19,6	30,1	3,2	7,0	7,0	3,9	2,0	1,2	0,1	1,5	3,7
13025	32,6	22,3	21,1	29,2	3,8	3,7	4,6	7,1	1,5	0,9	0,4	1,9	3,3
13031	22,5	32,5	10,2	18,4	5,5	6,4	7,0	5,0	7,3	1,4	1,4	0,9	4,1

WBZ	Wahlbeteiligung*	STIMMENANTEILE												
		SPD	CDU	GRÜNE	AfD	BIBS	DIE LINKE.	FDP	Die PARTEI	dieBasis	BIG	PIRATEN	Volt	
13032	32,6	33,2	13,7	23,5	3,8	2,9	6,3	6,3	3,3	1,2	0,2	1,7	4,1	
13041	36,0	21,8	29,7	17,9	5,0	3,2	3,9	12,2	1,6	0,1	1,1	1,5	1,9	
13051	20,5	41,8	11,9	17,6	5,9	1,8	8,0	5,2	2,0	0,2	1,4	3,4	0,9	
13052	25,2	30,8	13,4	16,9	7,8	4,2	11,2	5,6	2,6	0,6	0,9	3,9	2,2	
13081		25,1	23,8	24,6	1,1	4,9	5,4	7,7	2,5	0,1	0,1	0,7	3,8	
13082		20,7	17,6	31,0	1,6	5,3	6,2	8,1	3,4	0,4	0,4	1,4	4,0	
13083		21,7	18,3	32,7	2,4	2,9	5,9	9,4	1,9	0,2	0,1	0,5	4,0	
13084		21,6	20,8	27,9	3,3	3,9	5,6	9,3	2,5	0,8	0,5	0,3	3,4	
13085		23,8	26,9	25,0	2,2	4,3	4,1	7,9	1,5	0,6	0,1	0,5	3,2	
13086		24,8	18,9	32,9	2,1	3,5	4,8	6,2	1,5	1,0	0,0	0,8	3,4	
13087		26,5	19,5	30,2	2,8	2,9	4,1	5,7	2,7	1,4	0,1	1,4	2,6	
13088		28,2	22,1	23,6	2,9	4,9	3,9	6,6	2,4	1,1	0,2	0,7	3,3	
13089		26,0	26,2	20,8	3,3	4,1	4,0	7,9	2,2	1,8	0,0	2,0	1,7	
21101	34,1	33,7	26,0	19,4	3,9	3,7	3,6	4,3	1,1	0,9	0,5	0,9	2,0	
21102	35,4	31,1	26,7	23,6	3,0	2,7	1,2	6,6	1,4	0,4	0,3	0,8	2,1	
21103	34,4	33,7	19,5	21,7	4,8	4,0	1,6	7,8	2,2	0,9	0,7	1,4	1,7	
21104	40,6	29,2	29,5	23,5	3,4	2,9	0,6	6,0	0,8	1,0	0,3	0,7	2,2	
21111	42,8	41,8	24,1	12,7	6,0	2,5	3,7	5,2	0,9	0,9	0,4	0,7	1,0	
21121	34,7	31,6	29,3	13,3	8,0	2,6	3,2	5,8	2,5	1,5	0,8	0,5	0,9	
21122	28,1	39,2	20,4	13,5	9,8	1,5	3,3	6,8	1,9	1,1	0,1	1,2	1,2	
21123	25,4	34,0	25,7	12,9	7,8	4,2	3,2	5,8	3,5	0,1	0,4	1,0	1,4	
21124	34,0	37,3	31,5	7,8	8,4	3,1	2,4	6,0	0,7	0,8	0,0	1,1	1,0	
21125	24,8	37,7	28,6	10,0	8,8	2,4	3,1	3,1	1,6	0,8	1,9	2,0	0,1	
21126	30,0	39,4	22,2	12,4	7,0	5,1	4,9	3,9	2,2	1,4	0,2	1,0	0,2	
21131	38,4	27,9	26,6	18,3	4,1	5,6	2,3	8,0	2,5	0,9	0,2	2,1	1,6	
21132	33,2	39,2	20,9	12,5	7,0	3,0	3,3	6,8	1,1	0,1	0,4	3,0	2,7	
21133	37,7	31,8	27,1	14,3	7,8	3,2	4,8	4,6	1,6	1,5	1,0	0,6	1,8	
21181		34,8	30,9	14,0	3,0	3,7	2,3	7,1	1,1	1,1	0,4	0,4	1,1	
21182		30,4	31,9	19,9	3,7	3,1	1,5	6,0	0,6	0,9	0,2	0,7	1,0	
21183		38,3	28,9	18,4	1,3	3,9	2,1	4,2	0,8	1,0	0,0	0,5	0,6	
21184		38,8	23,3	15,5	3,3	4,0	3,0	7,1	1,2	1,6	0,1	1,4	0,7	
21185		37,2	28,2	13,5	4,1	4,1	2,9	5,5	1,0	0,5	0,8	1,1	1,0	
21186		29,0	28,7	21,5	3,7	4,5	2,7	5,3	1,9	0,4	0,2	1,1	1,0	
21201	34,8	31,7	23,5	24,1	3,3	4,0	2,1	7,3	0,8	1,3	0,0	0,5	1,4	
21211	31,7	39,0	23,2	11,4	6,0	3,8	2,7	5,1	2,7	2,3	0,6	0,9	2,4	
21212	36,0	32,6	27,9	20,4	2,9	1,7	3,7	5,6	1,4	1,5	0,0	0,9	1,4	
21221	31,8	38,5	15,7	12,9	6,7	7,1	2,7	4,8	3,3	4,2	0,5	2,2	1,4	
21222	40,9	30,6	22,6	22,1	3,3	4,1	3,5	7,2	0,4	2,1	1,8	0,8	1,7	
21231	40,0	41,1	18,5	18,0	5,7	2,5	1,5	5,6	2,5	1,1	0,4	1,4	1,6	
21232	41,9	42,2	13,9	17,6	5,8	3,8	2,5	6,7	2,0	1,4	0,4	1,4	2,3	
21241	36,2	29,6	32,5	16,3	4,3	3,1	1,2	8,7	0,6	1,7	0,5	0,4	1,2	
21242	44,4	33,5	29,3	18,2	2,2	2,1	1,5	8,3	1,3	1,3	0,7	0,7	0,7	
21243	40,0	30,4	31,9	18,8	3,1	2,6	1,6	8,1	0,6	0,8	0,1	1,1	0,9	
21281		28,7	27,2	21,0	2,5	4,1	3,7	6,8	2,6	1,1	0,0	1,0	1,3	
21282		36,9	20,9	19,2	3,1	5,0	3,2	5,8	1,8	1,6	0,0	0,3	2,1	
21283		30,7	28,9	19,7	2,6	5,0	1,3	8,9	0,5	0,8	0,2	1,1	0,3	
21284		30,8	30,4	19,9	2,8	2,7	0,9	9,4	0,8	0,3	0,3	0,7	0,9	
22101	24,7	33,8	23,6	10,8	11,5	2,5	4,1	6,1	2,8	0,5	1,5	1,7	1,2	
22102	19,8	32,0	23,0	7,7	21,1	1,7	2,2	5,2	0,9	0,5	2,0	2,2	1,4	
22103	16,5	31,6	18,2	11,0	15,4	2,1	4,7	5,1	2,6	0,0	4,3	4,1	0,9	
22104	28,9	39,6	25,9	9,9	9,3	2,6	1,5	5,9	0,3	1,1	1,8	0,2	1,9	
22105	32,2	36,6	32,4	9,1	11,0	0,4	2,8	2,9	0,9	0,3	0,0	1,3	2,2	
22111	17,7	41,7	20,5	8,4	13,8	2,3	4,0	5,3	0,4	0,0	1,4	1,8	0,5	
22112	18,4	33,6	25,1	10,7	13,0	3,0	4,6	2,4	3,4	1,0	1,3	1,0	0,9	
22113	26,8	36,0	20,0	12,3	16,8	2,0	3,6	3,0	1,8	1,0	0,8	0,5	2,1	
22114	26,7	35,4	27,1	10,1	11,0	1,9	3,4	4,2	1,6	2,2	1,4	0,8	1,0	
22115	23,4	41,0	21,4	7,7	14,2	1,6	2,9	6,2	2,6	0,3	0,5	1,5	0,1	
22116	22,6	35,3	16,1	13,3	14,8	3,0	3,6	6,9	1,5	2,1	0,1	0,4	2,9	
22121	13,5	27,0	19,9	6,6	20,3	6,2	3,1	8,7	2,9	2,5	1,5	0,0	1,2	
22122	20,8	44,5	21,2	7,2	9,6	1,8	5,4	3,6	1,3	0,7	1,3	2,4	1,1	
22123	17,9	40,2	20,5	9,4	14,6	1,8	1,8	4,9	3,8	0,7	1,4	0,5	0,4	
22181		43,3	25,3	11,5	6,0	1,6	3,0	5,2	1,2	0,5	0,8	0,9	0,7	
22182		41,6	19,9	11,5	6,8	3,5	5,1	5,1	2,5	0,3	1,9	1,0	0,8	
22183		42,1	24,3	14,4	6,2	2,7	4,5	3,1	0,3	0,8	0,3	0,3	0,9	
22184		41,3	25,2	12,1	7,6	2,9	3,0	3,5	1,2	0,3	1,0	1,1	0,9	
22201	36,7	40,7	29,0	9,5	3,1	5,3	1,8	4,8	0,8	1,8	0,9	1,7	0,7	
22202	43,9	32,1	27,2	13,7	5,0	8,7	2,0	5,9	1,1	2,6	0,6	0,4	0,7	
22211	53,1	24,9	48,0	9,9	1,1	6,6	0,7	3,7	1,1	1,1	1,5	1,1	0,4	
22221	43,0	28,1	45,0	12,3	3,4	3,4	0,9	4,5	1,1	0,4	0,0	0,3	0,4	
22231	30,7	38,0	26,8	8,9	12,0	2,7	0,9	4,8	2,5	0,9	0,5	0,6	1,5	
22232	36,4	32,9	31,3	14,1	8,4	2,2	1,3	5,0	0,3	1,3	1,0	0,6	1,6	
22233	41,0	36,3	31,3	12,6	5,0	3,4	2,6	4,2	1,7	0,0	0,1	1,6	1,1	
22234	35,2	30,6	23,3	16,5	10,0	2,3	2,6	5,5	2,0	0,4	4,5	0,9	1,4	
22241	30,0	27,7	38,3	11,1	7,5	2,6	2,6	3,9	2,0	0,3	0,7	1,9	1,5	
22242	27,0	34,4	30,9	9,9	7,1	1,6	3,3	5,4	1,0	1,2	1,5	2,9	0,8	

WBZ	Wahlbe- teiligung*	STIMMENANTEILE												
		SPD	CDU	GRÜNE	AfD	BIBS	DIE LINKE.	FDP	Die PARTEI	dieBasis	BIG	PIRATEN	Volt	
22281		26,2	42,6	10,3	5,0	7,6	1,2	3,4	0,6	0,8	0,7	0,7	1,1	
22282		30,7	37,8	14,7	4,5	2,2	3,2	4,0	0,9	0,4	0,2	0,7	0,8	
22283		33,4	35,1	13,9	3,5	4,4	1,8	4,7	0,5	0,8	0,5	0,4	1,0	
22284		33,8	36,9	13,4	3,8	2,7	1,8	3,1	0,9	0,6	0,0	1,2	1,8	
31001	20,1	21,1	11,6	33,6	3,8	8,1	8,5	4,1	3,5	0,4	0,1	1,2	3,8	
31002	24,7	24,0	8,5	28,3	2,8	6,6	7,2	8,0	5,1	2,6	1,2	1,7	4,1	
31003	23,3	33,4	19,6	20,1	3,7	1,7	6,0	4,6	2,8	0,2	2,5	0,9	4,6	
31004	27,9	25,5	18,6	23,7	3,0	4,8	5,6	7,4	3,5	1,2	1,8	3,0	1,9	
31011	29,6	21,3	11,9	35,2	4,1	6,4	4,5	7,8	1,9	1,0	0,0	1,4	4,6	
31012	31,7	23,4	13,5	27,3	3,8	6,1	7,6	5,3	5,0	1,6	1,2	1,3	3,9	
31013	29,8	24,9	10,1	26,5	5,4	6,8	8,5	3,8	6,4	1,2	0,1	1,7	4,5	
31014	27,0	21,5	11,4	31,8	4,1	6,9	6,1	5,5	4,6	1,0	0,0	2,4	4,6	
31015	31,1	20,5	13,6	34,6	1,6	7,5	8,0	4,4	3,7	1,3	0,7	0,6	3,4	
31016	25,0	31,0	7,9	23,2	2,7	8,4	9,1	6,4	4,9	1,2	0,4	1,2	3,4	
31021	29,5	30,2	18,2	22,3	5,3	3,2	4,4	7,4	2,2	1,1	1,6	1,0	3,3	
31022	31,1	28,9	20,7	22,2	5,7	4,2	5,8	5,1	2,0	1,1	0,6	1,2	2,4	
31031	24,6	19,9	18,0	27,6	4,5	5,1	10,4	7,0	2,7	1,4	0,2	1,0	2,2	
31032	27,0	25,2	12,4	26,1	5,6	6,5	9,3	4,1	3,7	1,0	1,2	1,9	2,8	
31033	27,1	25,7	8,0	28,9	5,2	6,2	10,4	4,9	4,2	1,0	0,7	1,0	3,7	
31034	23,4	23,5	14,8	26,4	6,8	4,9	8,9	6,8	3,5	2,1	0,3	0,9	1,4	
31041	27,5	23,6	10,3	25,0	2,2	5,4	15,2	8,3	2,6	1,8	1,4	1,9	2,1	
31042	33,2	23,2	10,0	24,1	6,5	9,1	10,2	4,9	3,9	0,6	1,0	1,4	5,0	
31043	26,3	20,8	10,6	29,8	4,3	6,7	9,5	7,1	3,4	1,6	1,2	2,3	2,7	
31044	26,8	20,6	9,6	28,1	10,0	6,6	10,1	5,8	3,4	1,7	1,4	0,8	2,0	
31045	22,5	17,8	9,9	27,7	5,0	8,0	14,5	3,2	5,9	0,9	2,4	2,5	2,2	
31051	41,7	31,9	27,2	19,3	3,6	3,3	3,4	3,1	2,8	0,6	2,0	0,8	2,1	
31052	32,5	25,4	29,2	13,8	7,5	3,7	4,8	6,7	2,1	0,3	1,0	2,8	2,8	
31081		21,9	13,5	30,9	2,6	7,2	7,8	6,6	3,9	0,7	0,1	1,0	3,7	
31082		28,2	19,1	24,6	2,4	5,2	5,3	7,8	3,3	1,1	0,6	0,9	1,4	
31083		25,6	15,9	32,5	3,0	7,2	4,4	4,9	2,2	0,6	0,1	0,7	2,8	
31084		27,9	18,4	28,0	3,4	4,2	4,8	6,6	2,2	0,3	0,3	1,1	2,8	
31085		21,3	13,1	33,9	1,6	8,9	6,6	6,4	2,7	1,1	0,1	1,1	3,2	
31086		30,6	16,9	24,9	4,8	5,5	5,7	5,5	1,9	1,3	0,5	0,8	1,6	
31087		20,5	23,3	29,5	1,7	6,4	5,4	4,8	3,2	1,2	0,2	1,2	2,6	
31088		24,0	11,3	39,3	1,6	5,6	6,9	4,1	2,4	0,6	0,1	1,2	2,9	
31089		21,1	13,0	25,3	3,3	6,7	11,0	8,8	4,7	0,6	0,2	1,6	3,9	
31090		22,2	16,3	29,6	2,2	5,8	6,4	7,5	3,5	0,9	0,7	0,6	4,5	
31091		27,6	20,4	22,6	4,9	7,6	5,6	5,0	2,8	1,0	0,1	0,6	1,7	
32101	41,3	42,6	31,3	13,5	3,0	1,6	1,7	5,3	0,1	0,3	0,0	0,1	0,5	
32102	42,2	32,5	31,0	18,3	3,1	2,3	3,3	5,6	0,2	1,2	0,1	0,2	2,1	
32103	41,3	29,0	29,0	20,7	4,4	3,0	1,6	7,1	0,3	1,6	0,2	0,8	2,3	
32111	34,3	39,5	16,7	22,4	2,8	2,5	4,2	7,6	1,1	1,4	0,1	0,4	1,3	
32112	32,1	40,6	16,9	23,5	3,4	3,6	2,6	4,8	0,7	1,6	0,5	0,7	1,1	
32113	33,3	35,2	23,3	16,3	6,2	2,5	4,4	5,8	1,1	2,1	0,0	0,9	2,2	
32114	32,6	32,1	23,0	22,3	4,8	3,7	3,3	4,9	1,1	1,4	1,6	0,7	1,1	
32115	41,7	32,8	20,3	24,2	5,4	3,1	3,6	5,1	1,7	1,7	0,2	1,1	0,6	
32121	39,1	34,7	24,5	14,0	4,4	3,2	2,9	9,1	2,1	1,5	0,8	0,9	1,8	
32122	38,6	35,8	20,7	18,0	6,2	1,4	2,6	10,6	0,9	0,6	1,7	0,5	1,0	
32123	40,1	32,5	23,6	18,0	10,3	1,5	2,5	7,9	0,4	0,3	1,1	0,3	1,7	
32131	38,5	37,3	22,8	19,7	4,3	2,2	2,0	7,4	0,8	1,3	0,5	0,3	1,5	
32141	36,0	34,3	25,1	17,1	7,0	3,7	2,6	5,1	1,4	0,6	1,0	0,7	1,5	
32142	39,5	40,8	25,1	14,8	3,3	3,4	2,5	3,9	1,6	0,7	0,9	0,9	2,2	
32151	40,7	30,6	22,4	21,3	5,4	4,1	3,0	5,6	3,1	0,7	0,2	1,4	2,1	
32181		38,0	26,3	14,0	4,2	3,4	1,5	8,7	1,0	0,5	0,5	0,7	1,1	
32182		30,5	28,7	19,3	3,6	4,1	3,0	6,8	1,3	0,9	0,1	0,9	0,8	
32183		23,1	37,0	19,8	4,5	3,3	2,1	5,7	0,9	1,2	0,6	0,4	1,3	
32184		40,6	18,2	21,1	3,5	3,7	1,4	8,1	1,1	0,3	0,1	1,1	0,7	
32185		33,6	24,0	20,4	4,1	4,4	2,3	6,1	1,0	0,7	0,9	0,8	1,6	
32186		36,9	28,5	16,3	2,3	3,5	1,8	5,9	1,9	0,2	0,2	0,7	1,8	
32187		31,5	27,5	21,6	3,1	4,3	1,2	7,2	1,1	0,8	0,1	0,3	1,4	
32201	32,0	40,2	22,0	11,9	6,6	2,0	4,3	4,6	2,8	1,1	0,3	3,0	1,2	
32202	33,9	30,2	30,6	16,2	6,6	3,1	2,2	6,0	1,1	1,3	0,6	1,7	0,5	
32211	30,6	35,2	22,0	11,4	9,1	3,3	4,4	4,8	3,9	1,0	2,9	1,1	1,0	
32212	24,3	27,5	22,7	11,1	12,1	3,5	6,7	8,8	2,4	0,4	0,9	1,6	2,3	
32221	51,1	18,8	38,3	16,3	5,5	10,9	0,8	4,6	0,8	1,0	0,4	0,8	1,8	
32231	40,0	28,6	29,3	15,4	4,8	11,2	1,4	5,3	1,0	0,9	0,1	0,9	1,3	
32241	36,1	34,8	29,0	14,7	4,8	4,1	2,9	5,3	1,2	0,7	0,1	1,3	1,1	
32242	33,0	28,6	30,9	17,0	5,4	2,8	3,0	5,7	2,0	0,6	0,7	2,3	0,9	
32243	34,0	33,9	26,0	14,7	5,9	7,9	5,2	3,3	1,3	0,2	0,0	0,9	0,9	
32281		35,5	34,4	10,3	2,7	6,3	1,8	6,4	1,4	0,2	0,1	0,4	0,6	
32282		35,5	21,5	15,5	7,0	6,4	2,5	6,1	1,9	0,7	0,2	1,3	1,4	
32283		31,7	32,0	11,5	3,0	8,4	1,7	8,5	1,1	0,0	0,1	0,7	1,3	
32284		28,1	33,9	12,6	5,2	10,8	1,7	4,5	0,7	0,1	0,3	0,8	1,1	
33001	30,4	34,7	21,1	19,6	5,7	4,3	3,3	3,5	2,8	0,9	2,0	1,1	1,1	
33002	32,6	33,4	27,7	16,3	6,4	3,9	1,6	5,3	0,8	0,0	1,4	1,3	1,7	

WBZ	Wahlbe- teiligung*	STIMMENANTEILE											
		SPD	CDU	GRÜNE	AfD	BIBS	DIE LINKE.	FDP	Die PARTEI	dieBasis	BIG	PIRATEN	Volt
33003	32,7	34,4	30,3	12,1	6,4	3,1	3,0	5,1	1,4	1,5	0,9	0,8	1,1
33004	24,1	38,4	18,6	11,7	11,0	4,7	3,6	4,4	3,0	1,3	0,2	2,3	0,8
33011	34,1	28,8	11,4	31,8	4,8	7,1	5,2	3,3	2,3	1,4	0,9	0,9	2,2
33012	29,5	36,4	15,2	24,1	6,8	7,9	2,8	2,3	1,2	1,6	0,2	0,7	0,6
33013	26,1	26,9	9,3	31,0	7,0	2,7	7,4	4,5	1,4	1,6	1,6	2,4	4,2
33014	28,6	31,2	8,5	32,2	5,1	4,2	5,7	4,9	2,0	0,2	2,6	0,7	2,7
33015	27,7	30,1	18,9	23,4	6,1	5,1	4,6	4,6	1,0	0,4	1,8	0,7	3,3
33016	21,9	33,4	13,2	19,8	5,4	4,3	9,7	4,0	2,4	1,0	0,9	1,9	3,8
33021	40,9	17,9	7,8	41,1	2,1	6,2	8,4	7,3	2,3	1,3	0,6	0,6	4,6
33022	29,6	16,3	8,2	38,0	3,4	7,4	11,0	4,5	5,6	1,6	0,0	0,1	3,9
33023	28,4	16,3	11,5	36,1	4,0	6,4	4,8	7,9	4,5	1,0	1,7	1,5	4,3
33024	33,0	26,3	15,1	33,6	4,0	4,1	4,2	4,2	2,2	1,4	0,1	2,1	2,5
33025	29,6	22,9	9,1	38,8	3,8	6,4	6,4	4,5	2,3	0,9	0,1	1,4	3,4
33026	35,0	21,1	10,5	40,6	3,3	5,5	4,4	6,1	1,6	0,8	0,8	1,8	3,4
33027	32,4	19,6	9,4	37,7	4,4	6,2	4,1	5,2	5,3	1,1	0,0	2,0	5,0
33028	41,4	21,6	12,1	38,9	0,7	5,7	8,0	5,4	2,3	1,3	0,0	1,5	2,5
33029	30,4	25,1	16,0	27,4	4,1	4,3	4,4	9,7	2,3	0,7	1,1	1,0	3,8
33031	28,3	33,4	22,2	16,9	5,3	12,1	2,3	3,8	1,0	0,6	0,3	1,1	0,9
33032	30,3	29,2	15,9	18,7	7,9	10,1	3,8	3,8	3,4	1,9	0,5	1,8	3,0
33041	44,5	28,0	10,1	19,7	4,7	23,4	5,4	2,2	2,1	1,0	0,2	1,3	1,8
33042	42,3	23,8	14,1	26,3	4,2	15,7	4,0	3,1	3,3	2,8	0,2	0,3	2,1
33081		37,3	25,3	17,5	4,0	4,4	2,5	5,0	1,5	0,5	0,1	0,3	1,5
33082		33,0	18,4	25,0	2,1	5,7	5,1	2,5	3,9	0,9	0,1	0,8	2,6
33083		31,4	18,7	26,3	3,9	5,7	4,7	3,2	2,2	0,3	0,1	1,1	2,4
33084		26,8	19,5	29,5	2,1	8,3	3,8	4,0	2,9	0,8	0,0	0,7	1,6
33085		20,0	7,9	42,3	0,6	6,0	7,6	5,0	3,1	0,8	0,2	1,7	4,6
33086		18,7	14,3	38,4	1,8	4,9	5,5	7,3	4,3	0,1	0,3	0,6	3,9
33087		25,6	15,0	33,6	2,8	4,2	3,4	7,9	3,2	0,8	0,2	0,7	2,7
33088		20,9	11,3	43,9	1,5	4,5	4,6	4,7	3,5	0,7	0,1	0,9	3,5
33089		27,9	17,3	20,2	4,2	20,7	2,7	3,8	1,3	0,7	0,0	0,1	1,0
33090		25,5	20,4	24,8	3,6	13,2	3,4	2,6	2,8	1,0	0,0	1,8	1,0
BS	55,4	29,5	22,0	22,7	4,3	5,3	3,9	5,9	2,0	0,9	0,5	1,0	2,0
Max.	53,1	44,5	48,0	43,9	21,1	25,9	15,2	12,2	7,3	4,2	4,5	4,1	6,7
Min.	13,5	16,3	7,8	6,6	0,6	0,4	0,6	2,0	0,0	0,0	0,0	0,0	0,1

WBZ	Wahlberechtigte	Wähler	Gültige Stimmen	STIMMENZAHLEN											
				SPD	CDU	GRÜNE	AfD	BIBS	DIE LINKE.	FDP	Die PARTEI	dieBasis	BIG	PIRATEN	Voit
11101	1.159	485	1.397	456	456	165	65	36	27	128	39	6	4	6	9
11102	1.008	413	1.176	398	406	132	42	27	17	62	16	20	8	34	14
11103	957	391	1.119	408	379	147	53	35	20	56	0	4	2	6	9
11111	1.180	510	1.489	515	406	285	68	40	20	91	13	5	6	16	24
11121	1.500	606	1.750	612	438	330	59	59	42	121	20	25	4	8	32
11122	1.692	586	1.720	534	450	346	57	63	31	150	30	19	2	9	29
11131	1.337	546	1.597	533	521	284	79	49	21	56	16	5	1	16	16
11181	0	707	2.087	623	759	233	113	98	71	126	27	3	10	10	14
11182	0	683	2.025	655	618	331	59	92	53	149	18	19	7	15	9
11183	0	504	1.460	455	411	286	48	49	19	157	15	2	0	6	12
11184	0	433	1.264	408	428	199	20	58	19	88	15	12	2	5	10
11201	1.290	524	1.511	352	343	234	73	344	29	80	15	15	1	7	18
11211	1.358	505	1.439	408	244	178	73	372	18	89	20	3	5	16	13
11212	1.319	454	1.292	333	336	158	41	268	21	80	12	3	26	4	10
11221	1.394	490	1.393	423	412	165	87	122	33	101	29	3	0	7	11
11231	882	316	907	176	345	202	29	33	28	49	5	4	9	10	17
11232	946	327	958	215	297	194	49	57	13	72	2	10	25	2	22
11241	932	290	833	224	246	172	43	46	30	38	14	7	1	0	12
11242	1.317	445	1.277	399	304	223	61	57	50	101	29	15	1	14	23
11243	1.171	376	1.073	311	240	214	58	68	47	21	32	25	11	23	23
11251	1.368	441	1.255	443	276	247	53	74	34	61	18	27	4	5	13
11252	1.300	416	1.210	302	256	295	56	120	20	83	16	27	7	11	17
11253	1.148	392	1.155	277	269	310	40	66	34	48	63	17	0	14	17
11254	1.557	519	1.518	352	338	390	42	96	55	114	26	15	12	17	61
11261	437	187	545	129	127	150	19	38	28	35	3	0	2	8	6
11281	0	529	1.570	454	509	159	60	205	21	85	29	12	1	14	21
11282	0	624	1.824	460	451	233	60	409	30	113	22	15	1	8	22
11283	0	567	1.683	353	593	388	26	73	40	138	18	13	15	5	21
11284	0	538	1.587	456	385	326	60	104	75	74	29	27	15	6	30
11285	0	725	2.158	539	543	533	78	157	58	131	38	6	10	25	40
11286	0	705	2.081	542	669	389	42	139	53	152	48	17	2	13	15
11287	0	470	1.393	360	370	325	29	95	57	50	43	2	6	18	38
12001	1.464	461	1.358	348	231	372	51	67	83	79	50	14	6	22	35
12002	1.106	412	1.210	355	131	397	31	61	52	62	46	28	1	13	33
12003	1.209	399	1.175	278	120	431	21	81	87	48	29	8	5	16	51
12004	1.325	511	1.508	491	211	517	16	64	68	58	20	18	12	4	29
12005	1.260	510	1.507	367	207	601	17	99	58	48	39	23	4	17	27
12006	1.284	483	1.397	376	179	523	24	69	43	75	39	15	0	21	33
12011	1.253	375	1.091	230	104	439	25	63	66	52	28	9	0	24	51
12012	1.324	419	1.225	260	166	467	24	62	59	76	40	11	7	13	40
12021	1.451	474	1.396	346	153	534	24	83	54	91	25	28	6	8	44
12022	1.549	530	1.554	399	245	525	53	58	66	91	34	25	15	4	39
12031	1.358	535	1.572	456	177	575	26	78	57	84	28	21	2	34	34
12032	1.174	463	1.360	328	155	507	14	81	103	56	37	15	3	17	44
12033	1.134	447	1.311	378	168	436	36	66	57	58	38	9	2	25	38
12034	1.008	360	1.069	321	134	312	37	72	75	31	19	6	1	18	43
12035	1.066	402	1.191	402	120	364	32	94	52	59	21	7	2	19	19
12036	1.375	499	1.456	374	152	501	30	63	112	88	44	26	8	20	38
12037	1.279	410	1.192	319	149	402	48	60	60	60	22	10	16	14	32
12081	0	658	1.959	404	300	746	32	106	83	154	30	11	6	21	66
12082	0	719	2.131	518	282	871	39	114	90	66	58	26	4	25	38
12083	0	711	2.110	459	335	789	52	127	81	162	39	10	2	10	44
12084	0	730	2.166	465	341	826	18	181	82	124	31	22	3	19	54
12085	0	409	1.214	260	194	463	10	51	80	64	30	9	0	20	33
12086	0	429	1.276	361	247	439	22	45	42	85	12	4	0	4	15
12087	0	498	1.461	346	220	520	22	101	60	82	46	13	2	15	34
12088	0	439	1.268	344	285	388	10	65	31	96	23	4	2	6	14
12089	0	450	1.304	248	163	571	11	84	32	80	47	11	2	16	39
12090	0	664	1.942	441	296	751	19	96	89	125	46	15	1	30	33
12091	0	723	2.135	729	249	698	33	114	84	99	34	22	1	16	56
13001	980	269	778	173	154	180	25	45	57	51	19	3	9	10	52
13002	1.275	339	978	254	106	257	39	54	54	79	31	4	43	8	49
13003	1.251	292	840	194	131	238	44	43	59	38	30	7	5	8	43
13004	1.134	278	811	193	147	212	29	32	41	72	20	3	12	12	38
13011	1.255	375	1.093	269	194	339	33	31	56	59	29	17	6	23	37
13012	1.444	372	1.078	233	161	302	44	36	77	101	33	9	13	9	60
13013	1.258	350	1.031	221	139	308	40	38	70	103	27	16	3	24	42
13014	1.126	311	886	214	146	215	51	22	77	74	16	13	12	11	35
13015	1.189	305	862	230	202	165	52	38	38	55	33	5	1	8	35
13021	1.379	481	1.416	344	207	500	36	96	67	66	15	16	4	7	58
13022	1.238	389	1.137	307	136	351	50	65	60	53	40	19	1	5	50
13023	1.275	408	1.185	294	201	343	56	65	51	63	18	29	10	18	37
13024	955	323	949	198	186	286	30	66	66	37	19	11	1	14	35
13025	1.038	338	989	221	209	289	38	37	45	70	15	9	4	19	33
13031	690	155	440	143	45	81	24	28	31	22	32	6	6	4	18

WBZ	Wahlberechtigte	Wähler	Gültige Stimmen	STIMMENZAHLEN												
				SPD	CDU	GRÜNE	AfD	BIBS	DIE LINKE.	FDP	Die PARTEI	dieBasis	BIG	PIRATEN	Voit	
13032	699	228	665	221	91	156	25	19	42	42	22	8	1	11	27	
13041	889	320	932	203	277	167	47	30	36	114	15	1	10	14	18	
13051	1.000	205	562	235	67	99	33	10	45	29	11	1	8	19	5	
13052	1.065	268	770	237	103	130	60	32	86	43	20	5	7	30	17	
13081	0	560	1.616	406	385	397	18	79	88	125	41	1	2	12	62	
13082	0	289	854	177	150	265	14	45	53	69	29	3	3	12	34	
13083	0	588	1.732	375	317	567	42	51	102	162	33	4	1	9	69	
13084	0	618	1.807	391	376	504	60	70	102	168	46	14	9	5	62	
13085	0	571	1.671	397	449	417	36	72	69	132	25	10	1	9	54	
13086	0	682	2.001	496	379	658	42	70	96	125	30	20	0	16	69	
13087	0	615	1.815	481	354	549	50	53	74	104	49	25	2	26	48	
13088	0	534	1.568	442	347	370	46	77	61	104	37	18	3	11	52	
13089	0	504	1.487	387	389	310	49	61	60	117	32	27	0	29	26	
21101	1.203	410	1.171	395	305	227	46	43	42	50	13	10	6	10	24	
21102	1.422	503	1.449	451	387	342	43	39	18	96	20	6	5	12	30	
21103	1.382	476	1.387	467	270	301	66	56	22	108	31	12	10	20	24	
21104	1.363	553	1.614	472	476	379	55	46	9	97	13	16	5	11	35	
21111	1.545	662	1.929	807	464	245	116	48	72	100	18	17	8	14	20	
21121	1.039	361	1.019	322	299	136	82	26	33	59	25	15	8	5	9	
21122	1.065	299	809	317	165	109	79	12	27	55	15	9	1	10	10	
21123	1.004	255	720	245	185	93	56	30	23	42	25	1	3	7	10	
21124	905	308	885	330	279	69	74	27	21	53	6	7	0	10	9	
21125	1.169	290	751	283	215	75	66	18	23	23	12	6	14	15	1	
21126	1.172	352	992	391	220	123	69	51	49	39	22	14	2	10	2	
21131	1.040	399	1.156	323	308	211	47	65	27	92	29	10	2	24	18	
21132	978	325	931	365	195	116	65	28	31	63	10	1	4	28	25	
21133	1.036	391	1.132	360	307	162	88	36	54	52	18	17	11	7	20	
21181	0	389	1.134	395	350	159	34	42	26	81	13	12	5	5	12	
21182	0	757	2.204	670	703	438	81	69	34	133	14	20	4	16	22	
21183	0	721	2.120	813	613	390	27	82	44	89	16	22	1	10	13	
21184	0	607	1.783	692	415	276	59	71	53	127	22	29	1	25	13	
21185	0	864	2.549	948	718	344	104	104	75	141	26	14	20	29	26	
21186	0	639	1.859	540	534	400	68	84	50	99	35	7	4	20	18	
21201	750	261	767	243	180	185	25	31	16	56	6	10	0	4	11	
21211	1.340	425	1.204	469	279	279	137	72	46	32	62	32	28	7	11	29
21212	1.473	530	1.540	502	429	314	45	26	57	87	21	23	0	14	22	
21221	978	311	875	337	137	113	59	62	24	42	29	37	4	19	12	
21222	1.005	411	1.200	367	271	265	40	49	42	86	5	25	21	9	20	
21231	1.233	493	1.374	565	254	248	79	34	20	77	35	15	6	19	22	
21232	1.025	429	1.227	518	170	216	71	47	31	82	25	17	5	17	28	
21241	972	352	1.009	299	328	164	43	31	12	88	6	17	5	4	12	
21242	1.040	462	1.343	450	393	245	30	28	20	112	18	18	10	9	10	
21243	1.161	464	1.353	411	432	254	42	35	22	110	8	11	1	15	12	
21281	0	636	1.869	537	508	392	47	76	70	127	49	21	0	18	24	
21282	0	723	2.134	787	447	410	66	107	68	123	39	35	0	7	45	
21283	0	528	1.557	478	450	306	41	78	20	138	8	13	3	17	5	
21284	0	651	1.930	594	587	384	54	53	18	181	15	6	6	14	18	
22101	1.682	415	1.151	389	272	124	132	29	47	70	32	6	17	19	14	
22102	1.129	223	635	203	146	49	134	11	14	33	6	3	13	14	9	
22103	1.226	202	534	169	97	59	82	11	25	27	14	0	23	22	5	
22104	1.163	336	949	376	246	94	88	25	14	56	3	10	17	2	18	
22105	1.131	364	989	362	320	90	109	4	28	29	9	3	0	13	22	
22111	1.141	202	571	238	117	48	79	13	23	30	2	0	8	10	3	
22112	1.334	245	676	227	170	72	88	20	31	16	23	7	9	7	6	
22113	1.313	352	944	340	189	116	159	19	34	28	17	9	8	5	20	
22114	1.242	332	902	319	244	91	99	17	31	38	14	20	13	7	9	
22115	1.168	273	730	299	156	56	104	12	21	45	19	2	4	11	1	
22116	1.146	259	728	257	117	97	108	22	26	50	11	15	1	3	21	
22121	1.306	176	482	130	96	32	98	30	15	42	14	12	7	0	6	
22122	952	198	553	246	117	40	53	10	30	20	7	4	7	13	6	
22123	1.076	193	555	223	114	52	81	10	10	27	21	4	8	3	2	
22181	0	584	1.706	738	432	197	102	27	52	89	20	9	13	15	12	
22182	0	552	1.550	645	309	178	105	54	79	79	39	4	30	16	12	
22183	0	543	1.530	644	372	220	95	42	69	47	5	13	5	4	14	
22184	0	559	1.610	665	405	195	122	46	48	56	20	5	16	18	14	
22201	909	334	966	393	280	92	30	51	17	46	8	17	9	16	7	
22202	934	410	1.210	389	329	166	61	105	24	71	13	32	7	5	8	
22211	179	95	273	68	131	27	3	18	2	10	3	3	4	3	1	
22221	937	403	1.161	326	522	143	40	40	11	52	13	5	0	4	5	
22231	1.305	400	1.158	440	310	103	139	31	10	56	29	10	6	7	17	
22232	1.275	464	1.334	439	418	188	112	29	17	67	4	18	13	8	21	
22233	979	401	1.136	412	356	143	57	39	30	48	19	0	1	18	13	
22234	1.146	403	1.025	314	239	169	103	24	27	56	20	4	46	9	14	
22241	1.172	352	1.005	278	385	112	75	26	26	39	20	3	7	19	15	
22242	1.202	325	910	313	281	90	65	15	30	49	9	11	14	26	7	

WBZ	Wahlberechtigte	Wähler	Gültige Stimmen	STIMMENZAHLEN											
				SPD	CDU	GRÜNE	AfD	BIBS	DIE LINKE.	FDP	Die PARTEI	dieBasis	BIG	PIRATEN	Volt
22281	0	566	1.666	436	710	171	83	127	20	56	10	13	11	11	18
22282	0	591	1.691	519	640	249	76	37	54	67	16	6	3	11	13
22283	0	530	1.526	510	535	212	53	67	28	72	8	12	8	6	15
22284	0	374	1.093	369	403	147	41	29	20	34	10	7	0	13	20
31001	1.187	238	681	144	79	229	26	55	58	28	24	3	1	8	26
31002	1.225	302	862	207	73	244	24	57	62	69	44	22	10	15	35
31003	1.009	235	652	218	128	131	24	11	39	30	18	1	16	6	30
31004	1.099	307	881	225	164	209	26	42	49	65	31	11	16	26	17
31011	1.202	356	1.030	219	123	363	42	66	46	80	20	10	0	14	47
31012	1.354	429	1.271	298	171	347	48	78	97	67	64	20	15	17	49
31013	1.120	334	973	242	98	258	53	66	83	37	62	12	1	17	44
31014	1.111	300	869	187	99	276	36	60	53	48	40	9	0	21	40
31015	1.275	396	1.161	238	158	402	19	87	93	51	43	15	8	7	40
31016	1.262	316	900	279	71	209	24	76	82	58	44	11	4	11	31
31021	1.420	419	1.195	361	217	267	63	38	52	88	26	13	19	12	39
31022	1.357	422	1.210	350	251	269	69	51	70	62	24	13	7	15	29
31031	1.141	281	801	159	144	221	36	41	83	56	22	11	2	8	18
31032	1.268	342	988	249	123	258	55	64	92	41	37	10	12	19	28
31033	1.085	294	859	221	69	248	45	53	89	42	36	9	6	9	32
31034	1.156	270	800	188	118	211	54	39	71	54	28	17	2	7	11
31041	1.238	341	979	231	101	245	22	53	149	81	25	18	14	19	21
31042	1.212	402	1.177	273	118	284	76	107	120	58	46	7	12	17	59
31043	1.537	404	1.171	243	124	349	50	79	111	83	40	19	14	27	32
31044	1.179	316	883	182	85	248	88	58	89	51	30	15	12	7	18
31045	1.026	231	678	121	67	188	34	54	98	22	40	6	16	17	15
31051	760	317	906	289	246	175	33	30	31	28	25	5	18	7	19
31052	751	244	682	173	199	94	51	25	33	46	14	2	7	19	19
31081	0	497	1.473	323	199	455	39	106	115	97	57	10	2	15	55
31082	0	487	1.413	399	270	348	34	74	75	110	46	16	8	13	20
31083	0	605	1.792	459	285	583	54	129	79	88	39	11	1	13	51
31084	0	500	1.487	415	274	416	50	62	72	98	32	5	5	16	42
31085	0	552	1.618	344	212	549	26	144	106	104	44	18	2	17	52
31086	0	533	1.501	460	253	373	72	83	86	82	29	19	8	12	24
31087	0	549	1.595	327	371	471	27	102	86	77	51	19	3	19	42
31088	0	470	1.386	333	156	545	22	77	96	57	33	9	2	16	40
31089	0	574	1.652	349	214	418	54	111	181	145	77	10	3	26	64
31090	0	415	1.208	268	197	357	26	70	77	91	42	11	8	7	54
31091	0	513	1.493	412	305	338	73	114	84	74	42	15	1	9	26
32101	874	361	1.018	434	319	137	31	16	17	54	1	3	0	1	5
32102	1.003	423	1.211	394	376	222	37	28	40	68	3	15	1	2	25
32103	1.307	540	1.556	451	452	322	69	46	25	110	4	25	3	13	36
32111	1.197	411	1.177	465	196	264	33	30	49	89	13	17	1	5	15
32112	1.313	422	1.218	494	206	286	42	44	32	59	8	19	6	8	14
32113	1.088	362	1.031	363	240	168	64	26	45	60	11	22	0	9	23
32114	1.119	365	1.043	335	240	233	50	39	34	51	11	15	17	7	11
32115	1.046	436	1.233	404	250	299	67	38	45	63	21	21	3	14	8
32121	1.202	470	1.357	471	333	190	60	43	40	123	28	21	11	12	25
32122	1.421	548	1.590	570	329	286	98	22	41	168	15	10	27	8	16
32123	981	393	1.142	371	270	205	118	17	29	90	5	3	12	3	19
32131	1.444	556	1.587	592	362	312	69	35	31	117	12	21	8	4	24
32141	1.285	463	1.321	453	331	226	92	49	34	68	18	8	13	9	20
32142	954	377	1.050	428	264	155	35	36	26	41	17	7	9	9	23
32151	1.164	474	1.382	423	310	294	74	57	42	78	43	10	3	19	29
32181	0	602	1.774	674	466	248	75	61	27	155	17	9	9	13	20
32182	0	684	2.022	617	580	390	72	83	60	137	26	18	3	19	17
32183	0	558	1.639	379	607	324	74	54	34	94	15	20	10	7	21
32184	0	519	1.503	610	274	317	52	55	21	122	17	5	2	17	11
32185	0	653	1.926	648	462	393	79	84	45	118	19	14	18	15	31
32186	0	581	1.712	632	488	279	40	60	30	101	33	3	4	12	30
32187	0	522	1.550	489	426	335	48	66	18	112	17	12	2	4	21
32201	1.201	384	1.104	444	243	131	73	22	48	51	31	12	3	33	13
32202	1.126	382	1.070	323	327	173	71	33	24	64	12	14	6	18	5
32211	1.214	371	1.047	369	230	119	95	35	46	50	41	10	30	12	10
32212	1.085	264	749	206	170	83	91	26	50	66	18	3	7	12	17
32221	566	289	835	157	320	136	46	91	7	38	7	8	3	7	15
32231	1.394	558	1.600	458	468	247	76	179	22	85	16	14	1	14	20
32241	1.156	417	1.166	406	338	171	56	48	34	62	14	8	1	15	13
32242	1.051	347	995	285	307	169	54	28	30	57	20	6	7	23	9
32243	1.071	364	1.044	354	271	153	62	82	54	34	14	2	0	9	9
32281	0	538	1.595	567	549	164	43	100	28	102	22	3	2	6	9
32282	0	429	1.236	439	266	191	86	79	31	76	23	9	3	16	17
32283	0	635	1.885	597	604	217	57	158	32	160	21	0	1	13	25
32284	0	586	1.742	490	590	220	91	188	30	79	13	2	5	14	20
33001	933	284	796	276	168	156	45	34	26	28	22	7	16	9	9
33002	1.004	327	916	306	254	149	59	36	15	49	7	0	13	12	16

WBZ	Wahlberechtigte	Wähler	STIMMENZAHLEN												
			Gültige Stimmen	SPD	CDU	GRÜNE	AfD	BIBS	DIE LINKE.	FDP	Die PARTEI	dieBasis	BIG	PIRATEN	Volt
33003	956	313	881	303	267	107	56	27	26	45	12	13	8	7	10
33004	801	193	528	203	98	62	58	25	19	23	16	7	1	12	4
33011	1.066	364	1.057	304	120	336	51	75	55	35	24	15	9	10	23
33012	959	283	810	295	123	195	55	64	23	19	10	13	2	6	5
33013	857	224	625	168	58	194	44	17	46	28	9	10	10	15	26
33014	1.085	310	891	278	76	287	45	37	51	44	18	2	23	6	24
33015	844	234	672	202	127	157	41	34	31	31	7	3	12	5	22
33016	903	198	575	192	76	114	31	25	56	23	14	6	5	11	22
33021	897	367	1.070	191	83	440	22	66	90	78	25	14	6	6	49
33022	778	230	674	110	55	256	23	50	74	30	38	11	0	1	26
33023	703	200	582	95	67	210	23	37	28	46	26	6	10	9	25
33024	1.054	348	993	261	150	334	40	41	42	42	22	14	1	21	25
33025	873	258	737	169	67	286	28	47	47	33	17	7	1	10	25
33026	905	317	930	196	98	378	31	51	41	57	15	7	7	17	32
33027	791	256	755	148	71	285	33	47	31	39	40	8	0	15	38
33028	851	352	1.023	221	124	398	7	58	82	55	24	13	0	15	26
33029	934	284	835	210	134	229	34	36	37	81	19	6	9	8	32
33031	1.192	337	974	325	216	165	52	118	22	37	10	6	3	11	9
33032	1.301	394	1.088	318	173	203	86	110	41	41	37	21	5	20	33
33041	690	307	868	243	88	171	41	203	47	19	18	9	2	11	16
33042	757	320	926	220	131	244	39	145	37	29	31	26	2	3	19
33081	0	539	1.550	578	392	272	62	68	38	78	24	7	2	5	24
33082	0	515	1.503	496	276	376	32	85	77	38	58	13	1	12	39
33083	0	466	1.372	431	256	361	54	78	64	44	30	4	2	15	33
33084	0	475	1.392	373	272	411	29	115	53	56	40	11	0	10	22
33085	0	413	1.229	246	97	520	7	74	94	62	38	10	3	21	57
33086	0	352	1.048	196	150	402	19	51	58	76	45	1	3	6	41
33087	0	522	1.518	389	227	510	42	63	51	120	49	12	3	11	41
33088	0	432	1.274	266	144	559	19	57	58	60	45	9	1	11	45
33089	0	460	1.355	378	234	274	57	280	37	52	17	10	0	2	14
33090	0	423	1.247	318	254	309	45	165	42	32	35	12	0	23	12
<b>BS</b>	<b>197.728</b>	<b>109.456</b>	<b>317.193</b>	<b>93.546</b>	<b>69.670</b>	<b>71.880</b>	<b>13.512</b>	<b>16.778</b>	<b>12.428</b>	<b>18.704</b>	<b>6.302</b>	<b>2.999</b>	<b>1.646</b>	<b>3.261</b>	<b>6.467</b>
<b>Max.</b>	1.692	864	2.549	948	759	871	159	409	181	181	77	37	46	34	69
<b>Min.</b>	0	95	273	68	45	27	3	4	2	10	0	0	0	0	1



Rang	RAT21: Wahlbeteiligung	WBTL
1	22211 Stiddien	53,07
2	32221 Harxbüttel	51,06
3	33041 Schuntersiedlung-West	44,49
4	21242 Mascherode-Süd	44,42
5	22202 Timmerlah-Ost	43,90
6	11111 Dibbesdorf	43,22
7	22221 Geitelde	43,01
8	21111 Leiferde	42,85
9	11261 Riddagshausen	42,79
10	33042 Schuntersiedlung-Ost	42,27
11	32102 Kanzlerfeld-Südwest	42,17
12	21232 Südstadt-West	41,85
13	11101 Hondelage-Ost	41,85
14	31051 Gartenstadt-Ost	41,71
15	32115 Lehdorf-Siedlung-Süd	41,68
16	33028 Am Nordbahnhof	41,36
17	32103 Kanzlerfeld-Ost	41,32
18	32101 Kanzlerfeld-West	41,30
19	11102 Hondelage-Mitte/Gewerbegebiet	40,97
20	22233 Broitzem-Südost	40,96
21	33021 Wendenring-Süd	40,91
22	21222 Lindenberg-Ost	40,90
23	11103 Hondelage-West	40,86
24	11131 Schapen	40,84
25	32151 Ölper	40,72
151	31016 Sackring-Ost	25,04
152	21125 Heidberg-Zentrum	24,81
153	22101 Rheinring-Ost	24,67
154	31002 Am Weißen Roß	24,65
155	31031 Altstadtring-Nord	24,63
156	13004 Wendentorwall	24,51
157	32212 Vorwerksiedlung	24,33
158	33004 Schwarzer Berg-Nordwest	24,09
159	22115 Isarstraße	23,37
160	31034 Am Großmarkt	23,36
161	13003 An der Katharinenkirche	23,34
162	31003 Celler Straße-Nordwest	23,29
163	22116 Lechstraße	22,60
164	31045 Frankfurter Straße-West	22,51
165	13031 Hauptbahnhof	22,46
166	33016 Siegfriedviertel-West	21,93
167	22122 Neckarstraße	20,80
168	13051 Bebelhof-West	20,50
169	31001 Eichtal	20,05
170	22102 Emsstraße-West	19,75
171	22112 Saalestraße	18,37
172	22123 Lahnstraße	17,94
173	22111 Elbestraße-Süd	17,70
174	22103 Elbestraße-Ost	16,48
175	22121 Münchenstraße-Südost	13,48

MIN 13,48  
 MAX 53,07  
 MITTELWERT 32,69

Rang	RAT21: SPD-Stimmen	SPD
1	22122 Neckarstraße	44,48
2	32101 Kanzlerfeld-West	42,63
3	21232 Südstadt-West	42,22
4	21111 Leiferde	41,84
5	13051 Bebelhof-West	41,81
6	22111 Elbestraße-Süd	41,68
7	21231 Südstadt-Ost	41,12
8	22115 Isarstraße	40,96
9	32142 Watenbüttel-Südwest	40,76
10	22201 Timmerlah-West	40,68
11	32112 Lehdorf-Siedlung-Nord	40,56
12	32201 Veltenhof-Nord	40,22
13	22123 Lahnstraße	40,18
14	22104 Rheinring-Südwest	39,62
15	32111 Horstbleek	39,51
16	21126 Heidberg-Nordwest	39,42
17	21132 Melverode-Nord	39,21
18	21122 Am Schulzentrum Heidberg	39,18
19	21211 Rauheim-West	38,95
20	21221 Lindenberg-West	38,51
21	33004 Schwarzer Berg-Nordwest	38,45
22	22231 Broitzem-Nordwest	38,00
23	21125 Heidberg-Zentrum	37,68
24	32131 Völkenrode	37,30
25	21124 Heidberg-Südwest	37,29
151	11232 Querum-Nordost	22,44
152	13025 Am Bürgerpark	22,35
153	13001 Inselwall	22,24
154	13041 Zuckerberg	21,78
155	13012 Kennedyplatz	21,61
156	33028 Am Nordbahnhof	21,60
157	31014 Rennelberg	21,52
158	13013 An der Martinikirche	21,44
159	31011 Am Maschplatz	21,26
160	12012 Kasernenstraße	21,22
161	31001 Eichtal	21,15
162	12011 Humboldtstraße	21,08
163	33026 Altes Hochschulviertel	21,08
164	13024 Rimpaus-Garten	20,86
165	31043 Juliusstraße-Ost	20,75
166	31044 Frankfurter Straße-Ost	20,61
167	31015 Holwedestraße	20,50
168	31031 Altstadtring-Nord	19,85
169	33027 Am Wendenwehr	19,60
170	11231 Querum-Nord	19,40
171	32221 Harxbüttel	18,80
172	33021 Wendenring-Süd	17,85
173	31045 Frankfurter Straße-West	17,85
174	33023 Am Nordbahnhof Ludwigstraße	16,32
175	33022 Wendenring-Nord	16,32

MIN 16,32  
 MAX 44,48  
 MITTELWERT 29,84

Rang	RAT21: CDU-Stimmen	CDU
1	22211 Stiddien	47,99
2	22221 Geitelde	44,96
3	32221 Harxbüttel	38,32
4	22241 Rünigen-Nord	38,31
5	11231 Querum-Nord	38,04
6	11102 Hondelage-Mitte/Gewerbegebiet	34,52
7	11103 Hondelage-West	33,87
8	11101 Hondelage-Ost	32,64
9	11131 Schapen	32,62
10	21241 Mascherode-Mitte	32,51
11	22105 Rheinring-Nordwest	32,36
12	21243 Mascherode-Nordwest	31,93
13	21124 Heidberg-Südwest	31,53
14	22233 Broitzem-Südost	31,34
15	32101 Kanzlerfeld-West	31,34
16	22232 Broitzem-Südwest	31,33
17	32102 Kanzlerfeld-Südwest	31,05
18	11232 Querum-Nordost	31,00
19	22242 Rünigen-Süd	30,88
20	32242 Wenden-Ost	30,85
21	32202 Veltenhof-Süd	30,56
22	33003 Schwarzer Berg-West	30,31
23	13041 Zuckerberg	29,72
24	11221 Bienrode	29,58
25	11241 Querum-Ost	29,53
151	12021 Am Theater	10,96
152	13002 Am Hagenmarkt	10,84
153	12002 Karlstraße-Mitte	10,83
154	31043 Juliusstraße-Ost	10,59
155	33026 Altes Hochschulviertel	10,54
156	12036 Altewiekring-Südost	10,44
157	31041 Westbahnhof	10,32
158	13031 Hauptbahnhof	10,23
159	12003 Gliesmaroder Straße-Ost	10,21
160	33041 Schuntersiedlung-West	10,14
161	12035 Prinzenpark-Süd	10,08
162	31013 Rudolfplatz-Ost	10,07
163	31042 Cyriaksring-Ost	10,03
164	31045 Frankfurter Straße-West	9,88
165	31044 Frankfurter Straße-Ost	9,63
166	12011 Humboldtstraße	9,53
167	33027 Am Wendenwehr	9,40
168	33013 Siegfriedviertel-Südost	9,28
169	33025 Rebenring-Nord	9,09
170	33014 Siegfriedviertel-Mitte	8,53
171	31002 Am Weißen Roß	8,47
172	33022 Wendenring-Nord	8,16
173	31033 Altstadttring-West	8,03
174	31016 Sackring-Ost	7,89
175	33021 Wendenring-Süd	7,76

MIN 7,76  
 MAX 47,99  
 MITTELWERT 20,56

Rang	RAT21: GRÜNE-Stimmen	GRÜ
1	33021 Wendenring-Süd	41,12
2	33026 Altes Hochschulviertel	40,65
3	12011 Humboldtstraße	40,24
4	12005 An der Paulikirche	39,88
5	33028 Am Nordbahnhof	38,91
6	33025 Rebenring-Nord	38,81
7	12021 Am Theater	38,25
8	12012 Kasernenstraße	38,12
9	33022 Wendenring-Nord	37,98
10	33027 Am Wendenwehr	37,75
11	12006 Hagenring	37,44
12	12032 Prinzenpark-Nord	37,28
13	12003 Gliesmaroder Straße-Ost	36,68
14	12031 Stadtpark	36,58
15	33023 Am Nordbahnhof Ludwigstraße	36,08
16	13021 Adolfstraße/Leonhardstraße	35,31
17	31011 Am Maschplatz	35,24
18	31015 Holwedestraße	34,63
19	12036 Altewiekring-Südost	34,41
20	12004 Malerviertel	34,28
21	12022 Giersberg	33,78
22	12037 Georg-Westermann-Allee	33,72
23	33024 Neues Hochschulviertel	33,64
24	31001 Eichtal	33,63
25	12033 Kastanienallee	33,26
151	11101 Hondelage-Ost	11,81
152	33004 Schwarzer Berg-Nordwest	11,74
153	21211 Rautheim-West	11,38
154	32211 Lincolnsiedlung	11,37
155	11102 Hondelage-Mitte/Gewerbegebiet	11,22
156	22241 Rünigen-Nord	11,14
157	32212 Vorwerksiedlung	11,08
158	22103 Elbestraße-Ost	11,05
159	22101 Rheinring-Ost	10,77
160	22112 Saalestraße	10,65
161	22114 Weserstraße	10,09
162	21125 Heidberg-Zentrum	9,99
163	22104 Rheinring-Südwest	9,91
164	22211 Stiddien	9,89
164	22242 Rünigen-Süd	9,89
166	22201 Timmerlah-West	9,52
167	22123 Lahnstraße	9,37
168	22105 Rheinring-Nordwest	9,10
169	22231 Broitzem-Nordwest	8,89
170	22111 Elbestraße-Süd	8,41
171	21124 Heidberg-Südwest	7,80
172	22102 Emsstraße-West	7,72
173	22115 Isarstraße	7,67
174	22122 Neckarstraße	7,23
175	22121 Münchenstraße-Südost	6,64

MIN 6,64  
 MAX 41,12  
 MITTELWERT 21,54

Rang	RAT21: AfD-Stimmen	AfD
1	22102 Emsstraße-West	21,10
2	22121 Münchenstraße-Südost	20,33
3	22113 Ilmenaustraße	16,84
4	22103 Elbestraße-Ost	15,36
5	22116 Lechstraße	14,84
6	22123 Lahnstraße	14,59
7	22115 Isarstraße	14,25
8	22111 Elbestraße-Süd	13,84
9	22112 Saalestraße	13,02
10	32212 Vorwerksiedlung	12,15
11	22231 Broitzem-Nordwest	12,00
12	22101 Rheinring-Ost	11,47
13	22105 Rheinring-Nordwest	11,02
14	33004 Schwarzer Berg-Nordwest	10,98
15	22114 Weserstraße	10,98
16	32123 Lamme-Ost	10,33
17	22234 Broitzem-Nordost	10,05
18	31044 Frankfurter Straße-Ost	9,97
19	21122 Am Schulzentrum Heidberg	9,77
20	22122 Neckarstraße	9,58
21	22104 Rheinring-Südwest	9,27
22	32211 Lincolnsiedlung	9,07
23	21125 Heidberg-Zentrum	8,79
24	22232 Broitzem-Südwest	8,40
25	21124 Heidberg-Südwest	8,36
151	21212 Rautheim-Ost	2,92
152	32111 Horstbleek	2,80
153	31002 Am Weißen Roß	2,78
154	11254 Gliesmarode-Nord	2,77
155	12033 Kastanienallee	2,75
156	12035 Prinzenpark-Süd	2,69
157	31016 Sackring-Ost	2,67
158	12002 Karlstraße-Mitte	2,56
159	13021 Adolfstraße/Leonhardstraße	2,54
160	12011 Humboldtstraße	2,29
161	31041 Westbahnhof	2,25
162	21242 Mascherode-Süd	2,23
163	12036 Altewiekring-Südost	2,06
164	33021 Wendenring-Süd	2,06
165	12012 Kasernenstraße	1,96
166	12003 Gliesmaroder Straße-Ost	1,79
167	12021 Am Theater	1,72
168	12006 Hagenring	1,72
169	12031 Stadtpark	1,65
170	31015 Holwedestraße	1,64
171	12005 An der Paulikirche	1,13
172	22211 Stiddien	1,10
173	12004 Malerviertel	1,06
174	12032 Prinzenpark-Nord	1,03
175	33028 Am Nordbahnhof	0,68

MIN 0,68  
 MAX 21,10  
 MITTELWERT 5,52

Rang	RAT21: BIBS-Stimmen	BIBS
1	11211 Waggum-Ost	25,85
2	33041 Schuntersiedlung-West	23,39
3	11201 Bevenrode	22,77
4	11212 Waggum-West	20,74
5	33042 Schuntersiedlung-Ost	15,66
6	33031 Kralenriede-Nordwest	12,11
7	32231 Thune	11,19
8	32221 Harxbüttel	10,90
9	33032 Kralenriede-Südost	10,11
10	11252 Gliesmarode-Südost	9,92
11	31042 Cyriaksring-Ost	9,09
12	11221 Bienrode	8,76
13	22202 Timmerlah-Ost	8,68
14	31016 Sackring-Ost	8,44
15	31001 Eichthal	8,08
16	31045 Frankfurter Straße-West	7,96
17	33012 Siegfriedviertel-Nordost	7,90
18	12035 Prinzenpark-Süd	7,89
19	32243 Wenden-Südwest	7,85
20	31015 Holwedestraße	7,49
21	33022 Wendenring-Nord	7,42
22	33011 Siegfriedviertel-Nord	7,10
23	21221 Lindenberg-West	7,09
24	11261 Riddagshausen	6,97
25	13024 Rimpaus-Garten	6,95
151	21125 Heidberg-Zentrum	2,40
152	22234 Broitzem-Nordost	2,34
153	32102 Kanzlerfeld-Südwest	2,31
154	11102 Hondelage-Mitte/Gewerbegebiet	2,30
155	22111 Elbestraße-Süd	2,28
156	32131 Völkenrode	2,21
157	22232 Broitzem-Südwest	2,17
158	21242 Mascherode-Süd	2,08
159	22103 Elbestraße-Ost	2,06
160	22113 Ilmenaustraße	2,01
161	32201 Velttenhof-Nord	1,99
162	22114 Weserstraße	1,88
163	22122 Neckarstraße	1,81
164	22123 Lahnstraße	1,80
165	13051 Bebelhof-West	1,78
166	22102 Emsstraße-West	1,73
167	21212 Rautheim-Ost	1,69
168	31003 Celler Straße-Nordwest	1,69
169	22242 Rünigen-Süd	1,65
170	22115 Isarstraße	1,64
171	32101 Kanzlerfeld-West	1,57
172	32123 Lamme-Ost	1,49
173	21122 Am Schulzentrum Heidberg	1,48
174	32122 Lamme-Süd	1,38
175	22105 Rheinring-Nordwest	0,40

MIN 0,40  
 MAX 25,85  
 MITTELWERT 5,01

Rang	RAT21: LINKE-Stimmen	LINKE
1	31041 Westbahnhof	15,22
2	31045 Frankfurter Straße-West	14,45
3	13052 Bebelhof-Ost	11,17
4	33022 Wendenring-Nord	10,98
5	31031 Altstadttring-Nord	10,36
6	31033 Altstadttring-West	10,36
7	31042 Cyriaksring-Ost	10,20
8	31044 Frankfurter Straße-Ost	10,08
9	33016 Siegfriedviertel-West	9,74
10	31043 Juliusstraße-Ost	9,48
11	31032 Altstadttring-Süd	9,31
12	31016 Sackring-Ost	9,11
13	31034 Am Großmarkt	8,88
14	13014 Gördelingerstraße	8,69
15	31013 Rudolfplatz-Ost	8,53
16	31001 Eichthal	8,52
17	33021 Wendenring-Süd	8,41
18	33028 Am Nordbahnhof	8,02
19	31015 Holwedestraße	8,01
20	13051 Bebelhof-West	8,01
21	12036 Altewiekring-Südost	7,69
22	31012 Am Amalienplatz	7,63
23	12032 Prinzenpark-Nord	7,57
24	12003 Gliesmaroder Straße-Ost	7,40
25	33013 Siegfriedviertel-Südost	7,36
151	22201 Timmerlah-West	1,76
152	32101 Kanzlerfeld-West	1,67
153	11252 Gliesmarode-Südost	1,65
154	33002 Schwarzer Berg-Mitte	1,64
155	21243 Mascherode-Nordwest	1,63
156	11212 Waggum-West	1,63
157	32103 Kanzlerfeld-Ost	1,61
158	21103 Stöckheim-West	1,59
159	21242 Mascherode-Süd	1,49
160	22104 Rheinring-Südwest	1,48
161	21231 Südstadt-Ost	1,46
162	11102 Hondelage-Mitte/Gewerbegebiet	1,45
163	32231 Thune	1,38
164	11232 Querum-Nordost	1,36
165	11111 Dibbesdorf	1,34
166	11131 Schapen	1,31
167	22232 Broitzem-Südwest	1,27
168	11211 Waggum-Ost	1,25
169	21102 Stöckheim-Südost	1,24
170	21241 Mascherode-Mitte	1,19
171	22221 Geitelde	0,95
172	22231 Broitzem-Nordwest	0,86
173	32221 Harxbüttel	0,84
174	22211 Stiddien	0,73
175	21104 Stöckheim-Nordwest	0,56

MIN 0,56  
 MAX 15,22  
 MITTELWERT 4,40

Rang	RAT21: FDP-Stimmen	FDP
1	13041 Zuckerberg	12,23
2	32122 Lamme-Süd	10,57
3	13013 An der Martinikirche	9,99
4	33029 Bültenweg-Nord	9,70
5	13012 Kennedyplatz	9,37
6	11101 Hondelage-Ost	9,16
7	32121 Lamme-Nord	9,06
8	13004 Wendentorwall	8,88
9	32212 Vorwerksiedlung	8,81
10	21241 Mascherode-Mitte	8,72
11	11122 Volkmarode-West	8,72
12	22121 Münchenstraße-Südost	8,71
13	13014 Gördelingerstraße	8,35
14	21242 Mascherode-Süd	8,34
15	31041 Westbahnhof	8,27
16	21243 Mascherode-Nordwest	8,13
17	13002 Am Hagenmarkt	8,08
18	31002 Am Weißen Roß	8,00
19	21131 Melverode-Südwest	7,96
20	11242 Querum-Mitte	7,91
21	33023 Am Nordbahnhof Ludwigstraße	7,90
22	32123 Lamme-Ost	7,88
23	21103 Stöckheim-West	7,79
24	31011 Am Maschplatz	7,77
25	32111 Horstbleek	7,56
151	32142 Watenbüttel-Südwest	3,90
152	13024 Rimpaus-Garten	3,90
153	22241 Rünigen-Nord	3,88
154	12004 Malerviertel	3,85
155	31013 Rudolfplatz-Ost	3,80
156	33031 Kralenriede-Nordwest	3,80
157	33032 Kralenriede-Südost	3,77
158	22211 Stiddien	3,66
159	22122 Neckarstraße	3,62
160	33001 Schwarzer Berg-Süd	3,52
161	11131 Schapen	3,51
162	33011 Siegfriedviertel-Nord	3,31
163	32243 Wenden-Südwest	3,26
164	31045 Frankfurter Straße-West	3,24
165	12005 An der Paulikirche	3,19
166	33042 Schuntersiedlung-Ost	3,13
167	31051 Gartenstadt-Ost	3,09
168	21125 Heidberg-Zentrum	3,06
169	22113 Ilmenaustraße	2,97
170	22105 Rheinring-Nordwest	2,93
171	12034 Prinzenpark-Mitte	2,90
172	22112 Saalestraße	2,37
173	33012 Siegfriedviertel-Nordost	2,35
174	33041 Schuntersiedlung-West	2,19
175	11243 Querum-West	1,96

MIN 1,96  
 MAX 12,23  
 MITTELWERT 5,65

Rang	RAT21: Die PARTEI-Stimmen	Die PARTEI
1	13031 Hauptbahnhof	7,27
2	31013 Rudolfplatz-Ost	6,37
3	31045 Frankfurter Straße-West	5,90
4	33022 Wendenring-Nord	5,64
5	11253 Gliesmarode-Mitte	5,45
6	33027 Am Wendenwehr	5,30
7	31002 Am Weißen Roß	5,10
8	31012 Am Amalienplatz	5,04
9	31016 Sackring-Ost	4,89
10	31014 Rennelberg	4,60
11	33023 Am Nordbahnhof Ludwigstraße	4,47
12	31033 Altstadttring-West	4,19
13	32211 Lincolnsiedlung	3,92
14	31042 Cyriaksring-Ost	3,91
15	13015 Am Neustadtmühlengraben	3,83
16	12002 Karlstraße-Mitte	3,80
17	22123 Lahnstraße	3,78
18	31032 Altstadttring-Süd	3,74
19	31015 Holwedestraße	3,70
20	12001 Gliesmaroder Straße-Nordost	3,68
21	13003 An der Katharinenkirche	3,57
22	31001 Eichthal	3,52
23	31004 Rudolfplatz-Nord	3,52
24	13022 An der Stadthalle	3,52
25	31034 Am Großmarkt	3,50
151	11212 Waggum-West	0,93
152	22105 Rheinring-Nordwest	0,91
153	11111 Dibbesdorf	0,87
154	32221 Harxbüttel	0,84
155	22201 Timmerlah-West	0,83
156	21104 Stöckheim-Nordwest	0,81
157	21201 Mastbruch-Siedlung	0,78
158	33002 Schwarzer Berg-Mitte	0,76
159	32131 Völkenrode	0,76
160	21124 Heidberg-Südwest	0,68
161	32112 Lehdorf-Siedlung-Nord	0,66
162	21241 Mascherode-Mitte	0,59
163	21243 Mascherode-Nordwest	0,59
164	11231 Querum-Nord	0,55
165	11261 Riddagshausen	0,55
166	32123 Lamme-Ost	0,44
167	21222 Lindenberg-Ost	0,42
168	22111 Elbestraße-Süd	0,35
169	22104 Rheinring-Südwest	0,32
170	22232 Broitzem-Südwest	0,30
171	32103 Kanzlerfeld-Ost	0,26
172	32102 Kanzlerfeld-Südwest	0,25
173	11232 Querum-Nordost	0,21
174	32101 Kanzlerfeld-West	0,10
175	11103 Hondelage-West	0,00

MIN 0,00  
 MAX 7,27  
 MITTELWERT 2,17

Rang	RAT21: dieBASIS-Stimmen	dieBASIS
1	21221 Lindenbergr-West	4,23
2	33042 Schuntersiedlung-Ost	2,81
3	22202 Timmerlah-Ost	2,64
4	31002 Am Weißen Roß	2,55
5	22121 Münchenstraße-Südost	2,49
6	13023 Viewegs-Garten	2,45
7	11243 Querum-West	2,33
8	21211 Rautheim-West	2,33
9	12002 Karlstraße-Mitte	2,31
10	11252 Gliesmarode-Südost	2,23
11	22114 Weserstraße	2,22
12	11251 Pappelberg	2,15
13	32113 Lehdorf-Alt	2,13
14	31034 Am Großmarkt	2,13
15	21222 Lindenbergr-Ost	2,08
16	22116 Lechstraße	2,06
17	12021 Am Theater	2,01
18	33032 Kralenriede-Südost	1,93
19	31041 Westbahnhof	1,84
20	12036 Altwiekring-Südost	1,79
21	22201 Timmerlah-West	1,76
22	32115 Lehdorf-Siedlung-Süd	1,70
23	11102 Hondelage-Mitte/Gewerbegebiet	1,70
24	31044 Frankfurter Straße-Ost	1,70
25	21241 Mascherode-Mitte	1,68
151	13004 Wendentorwall	0,37
152	11103 Hondelage-West	0,36
153	11111 Dibbesdorf	0,34
154	11131 Schapen	0,31
155	22105 Rheinring-Nordwest	0,30
156	22241 Rünigen-Nord	0,30
157	32101 Kanzlerfeld-West	0,29
158	31052 Gartenstadt-West	0,29
159	22115 Isarstraße	0,27
160	32123 Lamme-Ost	0,26
161	11212 Waggum-West	0,23
162	33014 Siegfriedviertel-Mitte	0,22
163	11221 Bienrode	0,22
164	11211 Waggum-Ost	0,21
165	32243 Wenden-Südwest	0,19
166	13051 Bebelhof-West	0,18
167	31003 Celler Straße-Nordwest	0,15
168	21123 Heidberg-Südost	0,14
169	21132 Melderode-Nord	0,11
170	13041 Zuckerberg	0,11
171	11261 Riddagshausen	0,00
171	22103 Elbestraße-Ost	0,00
171	22111 Elbestraße-Süd	0,00
171	22233 Broitzem-Südost	0,00
171	33002 Schwarzer Berg-Mitte	0,00

MIN 0,00  
 MAX 4,23  
 MITTELWERT 1,08

Rang	RAT21: BIG-Stimmen	BIG
1	22234 Broitzem-Nordost	4,49
2	13002 Am Hagenmarkt	4,40
3	22103 Elbestraße-Ost	4,31
4	32211 Lincolnsiedlung	2,87
5	11232 Querum-Nordost	2,61
6	33014 Siegfriedviertel-Mitte	2,58
7	31003 Celler Straße-Nordwest	2,45
8	31045 Frankfurter Straße-West	2,36
9	22102 Emsstraße-West	2,05
10	11212 Waggum-West	2,01
11	33001 Schwarzer Berg-Süd	2,01
12	31051 Gartenstadt-Ost	1,99
13	21125 Heidberg-Zentrum	1,86
14	31004 Rudolfplatz-Nord	1,82
15	22104 Rheinring-Südwest	1,79
16	33015 Siegfriedviertel-Südwest	1,79
17	21222 Lindenbergring-Ost	1,75
18	33023 Am Nordbahnhof Ludwigstraße	1,72
19	32122 Lamme-Süd	1,70
20	32114 Lehdorf-Mitte	1,63
21	33013 Siegfriedviertel-Südost	1,60
22	31021 Rudolfplatz-West	1,59
23	22242 Rünigen-Süd	1,54
24	13004 Wendentorwall	1,48
25	22101 Rheinring-Ost	1,48
151	32111 Horstbleek	0,08
152	12002 Karlstraße-Mitte	0,08
153	32102 Kanzlerfeld-Südwest	0,08
154	11242 Querum-Mitte	0,08
155	21243 Mascherode-Nordwest	0,07
156	11201 Bevenrode	0,07
157	11131 Schapen	0,06
158	32231 Thune	0,06
159	11221 Bienrode	0,00
159	11253 Gliesmarode-Mitte	0,00
159	12006 Hagenring	0,00
159	12011 Humboldtstraße	0,00
159	21124 Heidberg-Südwest	0,00
159	21201 Mastbruch-Siedlung	0,00
159	21212 Rautheim-Ost	0,00
159	22105 Rheinring-Nordwest	0,00
159	22221 Geitelde	0,00
159	31011 Am Maschplatz	0,00
159	31014 Rennelberg	0,00
159	32101 Kanzlerfeld-West	0,00
159	32113 Lehdorf-Alt	0,00
159	32243 Wenden-Südwest	0,00
159	33022 Wendenring-Nord	0,00
159	33027 Am Wendenwehr	0,00
159	33028 Am Nordbahnhof	0,00

MIN 0,00  
 MAX 4,49  
 MITTELWERT 0,77

Rang	RAT21: PIRATEN-Stimmen	PIRATEN
1	22103 Elbestraße-Ost	4,12
2	13052 Bebelhof-Ost	3,90
3	13051 Bebelhof-West	3,38
4	21132 Melderode-Nord	3,01
5	32201 Veltenhof-Nord	2,99
6	31004 Rudolfplatz-Nord	2,95
7	11102 Hondelage-Mitte/Gewerbegebiet	2,89
8	22242 Rünigen-Süd	2,86
9	31052 Gartenstadt-West	2,79
10	31045 Frankfurter Straße-West	2,51
11	31014 Rennelberg	2,42
12	33013 Siegfriedviertel-Südost	2,40
13	22122 Neckarstraße	2,35
14	13013 An der Martinikirche	2,33
15	32242 Wenden-Ost	2,31
16	31043 Juliusstraße-Ost	2,31
17	33004 Schwarzer Berg-Nordwest	2,27
18	22102 Emsstraße-West	2,20
19	12011 Humboldtstraße	2,20
20	21221 Lindenbergring-West	2,17
21	12031 Stadtpark	2,16
22	11243 Querum-West	2,14
23	33024 Neues Hochschulviertel	2,11
24	13011 Am Schloßpark	2,10
25	21131 Melderode-Südwest	2,08
151	13021 Adolfstraße/Leonhardstraße	0,49
152	21121 Heidberg-Nordost	0,49
153	11201 Bevenrode	0,46
154	11121 Volkmarode-Ost	0,46
155	13022 An der Stadthalle	0,44
156	11101 Hondelage-Ost	0,43
157	32111 Horstbleek	0,42
158	22202 Timmerlah-Ost	0,41
159	22116 Lechstraße	0,41
160	11251 Pappelberg	0,40
161	21241 Mascherode-Mitte	0,40
162	22221 Geitelde	0,34
163	33042 Schuntersiedlung-Ost	0,32
164	11212 Waggum-West	0,31
165	12004 Malerviertel	0,27
166	32123 Lamme-Ost	0,26
167	12022 Giersberg	0,26
168	32131 Völkenrode	0,25
169	22104 Rheinring-Südwest	0,21
170	11232 Querum-Nordost	0,21
171	32102 Kanzlerfeld-Südwest	0,17
172	33022 Wendenring-Nord	0,15
173	32101 Kanzlerfeld-West	0,10
174	11241 Querum-Ost	0,00
174	22121 Münchenstraße-Südost	0,00

MIN 0,00  
 MAX 4,12  
 MITTELWERT 1,23

Rang	RAT21: VOLT-Stimmen	VOLT
1	13001 Inselwall	6,68
2	13012 Kennedyplatz	5,57
3	13003 An der Katharinenkirche	5,12
4	33027 Am Wendenwehr	5,03
5	31042 Cyriaksring-Ost	5,01
6	13002 Am Hagenmarkt	5,01
7	13004 Wendentorwall	4,69
8	12011 Humboldtstraße	4,67
9	31014 Rennelberg	4,60
10	31003 Celler Straße-Nordwest	4,60
11	33021 Wendenring-Süd	4,58
12	31011 Am Maschplatz	4,56
13	31013 Rudolfplatz-Ost	4,52
14	13022 An der Stadthalle	4,40
15	12003 Gliesmaroder Straße-Ost	4,34
16	33023 Am Nordbahnhof Ludwigstraße	4,30
17	33013 Siegfriedviertel-Südost	4,16
18	13021 Adolfstraße/Leonhardstraße	4,10
19	13031 Hauptbahnhof	4,09
20	13013 An der Martinikirche	4,07
21	13015 Am Neustadtmühlengraben	4,06
21	31002 Am Weißen Roß	4,06
23	13032 Streitberg/Hauptfriedhof	4,06
24	12034 Prinzenpark-Mitte	4,02
25	11254 Gliesmarode-Nord	4,02
151	13051 Bebelhof-West	0,89
152	22112 Saalestraße	0,89
153	21243 Mascherode-Nordwest	0,89
154	21121 Heidberg-Nordost	0,88
155	32243 Wenden-Südwest	0,86
156	11103 Hondelage-West	0,80
157	11221 Bienrode	0,79
158	11212 Waggum-West	0,77
159	22242 Rüningen-Süd	0,77
160	33004 Schwarzer Berg-Nordwest	0,76
161	21242 Mascherode-Süd	0,74
162	22201 Timmerlah-West	0,72
163	22202 Timmerlah-Ost	0,66
164	32115 Lehdorf-Siedlung-Süd	0,65
165	11101 Hondelage-Ost	0,64
166	33012 Siegfriedviertel-Nordost	0,62
167	22111 Elbestraße-Süd	0,53
168	32101 Kanzlerfeld-West	0,49
169	32202 Veltenhof-Süd	0,47
170	22221 Geitelde	0,43
171	22211 Stiddien	0,37
172	22123 Lahnstraße	0,36
173	21126 Heidberg-Nordwest	0,20
174	22115 Isarstraße	0,14
175	21125 Heidberg-Zentrum	0,13

MIN 0,14  
 MAX 6,68  
 MITTELWERT 2,21

Gemeinde- wahl- bereich	<b>SPD (16)</b> <i>OBM (&gt; Stichwahl 26.09.21)</i>	<b>CDU (12)</b> <i>OBM (&gt; Stichwahl 26.09.21)</i>	<b>GRÜNE (12)</b>
<b>11</b> Nordost	Volkmann, Ulrich direkt Lerche, Sonja Liste	<u>Merfort, Claas</u> direkt <u>Wendt, Thorsten</u> Liste	Schnepel, Gordon Liste
<b>12</b> Östl. Ring	<u>Hahn, Susanne</u> direkt Bader, Nils Liste	von Gronefeld, Antoinette Liste	Viergutz, Kathrin Karola direkt <u>Jalyschko, Lisa-Marie</u> Liste Göring, Rabea Liste
<b>13</b> Innenstadt/ Südl. Ring	<u>Flake, Frank</u> Liste	<u>Stühmeier, Gerrit</u> Liste	<u>Böttcher, Helge</u> Liste
<b>21</b> Südost	<u>Kühn, Detlef</u> direkt <u>Jaschinski-Gaus, Christiane</u> Liste <u>Disterheft, Matthias</u> Liste	<u>Köster, Thorsten</u> direkt Täubert, Frank Liste	Köhler, Leonore Liste
<b>22</b> Südwest	<u>Schütze, Annette</u> direkt Mehmeti, Burim Liste	<u>Bratschke, Kai-Uwe</u> direkt <u>Schatta, Oliver</u> Liste	Plinke, Dr. Burkhard Liste
<b>31</b> Westl. Ring	<u>Johannes, Annette</u> direkt Swalve, Bastian Liste	<u>Mundlos, Heidemarie</u> Liste	Kluth, Sabine Liste Antonelli-Ngameni, Cristina Liste
<b>32</b> Nordwest	Graffstedt, Frank direkt <u>Ihbe, Annegret</u> Liste Winckler, Michel Liste	Maul, Antje direkt Pohler, Maximilian Liste	Bach, Felix Liste
<b>33</b> Nördl. Ring	<u>Bratmann, Christoph</u> Liste	<u>Kaphammel, Anke</u> Liste	Jonas, Rochus direkt Glogowski, Robert Liste

jeweils: Name der Kandidatinnen und Kandidaten, gewählt über Direkt- oder Listenmandat; Wiedergewählte unterstrichen



Gemeinde- wahl- bereich	FDP (3)	Die PARTEI (1)	dieBASIS (1)
11 Nordost	Merten, Anikó Liste		
12 Östl. Ring			
13 Innenstadt/ Südl. Ring			
21 Südost	<u>Lehmann, Carsten</u> Liste		Hillner, Andrea Liste
22 Südwest			
31 Westl. Ring		Saxel, Michaline Liste	
32 Nordwest	<u>Möller, Mathias</u> Liste		
33 Nördl. Ring			

jeweils: Name der Kandidatinnen und Kandidaten, gewählt über Direkt- oder Listenmandat; Wiedergewählte unterstrichen

Gemeinde- wahl- bereich	AfD (2)	BIBS (3)	Die Linke. (2)
11 Nordost		Jenzen, Tatjana direkt	
12 Östl. Ring			<u>Ohnesorge, Gisela</u> Liste
13 Innenstadt/ Südl. Ring			
21 Südost			
22 Südwest	<u>vom Hofe, Anneke</u> Liste		
31 Westl. Ring		Braunschweig, Bianca Liste	<u>Sommerfeld, Udo</u> Liste
32 Nordwest	<u>Wirtz, Stefan</u> Liste		
33 Nördl. Ring		Piest, Dr. Bernhard direkt	

Gemeinde- wahl- bereich	PIRATEN (1)	VOLT (1)
11 Nordost		
12 Östl. Ring		
13 Innenstadt/ Südl. Ring		
21 Südost		
22 Südwest		
31 Westl. Ring	Knurr, Sven-Markus Liste	Tegethoff, Kai Liste
32 Nordwest		
33 Nördl. Ring		

**Stadt Braunschweig: Liste der 256 Wahlbezirke zur Kommunalwahl am 12.09.2021**

Lfd.	Wahlbezirk (Nummer/Name)	Wahllokal	Stadtbezirk
1	11101 Hondelage-Ost		111 Hondelage-Volkmarode
2	11102 Hondelage-Mitte/Gewerbegebiet		111 Hondelage-Volkmarode
3	11103 Hondelage-West		111 Hondelage-Volkmarode
4	11111 Dibbesdorf		111 Hondelage-Volkmarode
5	11121 Volkmarode-Ost		111 Hondelage-Volkmarode
6	11122 Volkmarode-West		111 Hondelage-Volkmarode
7	11131 Schapen		111 Hondelage-Volkmarode
8	11181 (Briefwahlbezirk)	Briefwahl	111 Hondelage-Volkmarode
9	11182 (Briefwahlbezirk)	Briefwahl	111 Hondelage-Volkmarode
10	11183 (Briefwahlbezirk)	Briefwahl	111 Hondelage-Volkmarode
11	11184 (Briefwahlbezirk)	Briefwahl	111 Hondelage-Volkmarode
12	11201 Bevenrode		112 Wabe-Schunter-Beberbach
13	11211 Waggum-Ost		112 Wabe-Schunter-Beberbach
14	11212 Waggum-West		112 Wabe-Schunter-Beberbach
15	11221 Bienrode		112 Wabe-Schunter-Beberbach
16	11231 Querum-Nord		112 Wabe-Schunter-Beberbach
17	11232 Querum-Nordost		112 Wabe-Schunter-Beberbach
18	11241 Querum-Ost		112 Wabe-Schunter-Beberbach
19	11242 Querum-Mitte		112 Wabe-Schunter-Beberbach
20	11243 Querum-West		112 Wabe-Schunter-Beberbach
21	11251 Pappelberg		112 Wabe-Schunter-Beberbach
22	11252 Gliesmarode-Südost		112 Wabe-Schunter-Beberbach
23	11253 Gliesmarode-Mitte		112 Wabe-Schunter-Beberbach
24	11254 Gliesmarode-Nord		112 Wabe-Schunter-Beberbach
25	11261 Riddagshausen		112 Wabe-Schunter-Beberbach
26	11281 (Briefwahlbezirk)	Briefwahl	112 Wabe-Schunter-Beberbach
27	11282 (Briefwahlbezirk)	Briefwahl	112 Wabe-Schunter-Beberbach
28	11283 (Briefwahlbezirk)	Briefwahl	112 Wabe-Schunter-Beberbach
29	11284 (Briefwahlbezirk)	Briefwahl	112 Wabe-Schunter-Beberbach
30	11285 (Briefwahlbezirk)	Briefwahl	112 Wabe-Schunter-Beberbach
31	11286 (Briefwahlbezirk)	Briefwahl	112 Wabe-Schunter-Beberbach
32	11287 (Briefwahlbezirk)	Briefwahl	112 Wabe-Schunter-Beberbach
33	12001 Gliesmaroder Straße-Nordost		120 Östliches Ringgebiet
34	12002 Karlstraße-Mitte		120 Östliches Ringgebiet
35	12003 Gliesmaroder Straße-Ost		120 Östliches Ringgebiet
36	12004 Malerviertel		120 Östliches Ringgebiet
37	12005 An der Paulikirche		120 Östliches Ringgebiet
38	12006 Hagenring		120 Östliches Ringgebiet
39	12011 Humboldtstraße		120 Östliches Ringgebiet
40	12012 Kasernenstraße		120 Östliches Ringgebiet
41	12021 Am Theater		120 Östliches Ringgebiet
42	12022 Giersberg		120 Östliches Ringgebiet
43	12031 Stadtpark		120 Östliches Ringgebiet
44	12032 Prinzenpark-Nord		120 Östliches Ringgebiet
45	12033 Kastanienallee		120 Östliches Ringgebiet
46	12034 Prinzenpark-Mitte		120 Östliches Ringgebiet
47	12035 Prinzenpark-Süd		120 Östliches Ringgebiet
48	12036 Altewiekring-Südost		120 Östliches Ringgebiet
49	12037 Georg-Westermann-Allee		120 Östliches Ringgebiet
50	12081 (Briefwahlbezirk)	Briefwahl	120 Östliches Ringgebiet
51	12082 (Briefwahlbezirk)	Briefwahl	120 Östliches Ringgebiet
52	12083 (Briefwahlbezirk)	Briefwahl	120 Östliches Ringgebiet
53	12084 (Briefwahlbezirk)	Briefwahl	120 Östliches Ringgebiet
54	12085 (Briefwahlbezirk)	Briefwahl	120 Östliches Ringgebiet
55	12086 (Briefwahlbezirk)	Briefwahl	120 Östliches Ringgebiet
56	12087 (Briefwahlbezirk)	Briefwahl	120 Östliches Ringgebiet
57	12088 (Briefwahlbezirk)	Briefwahl	120 Östliches Ringgebiet
58	12089 (Briefwahlbezirk)	Briefwahl	120 Östliches Ringgebiet
59	12090 (Briefwahlbezirk)	Briefwahl	120 Östliches Ringgebiet
60	12091 (Briefwahlbezirk)	Briefwahl	120 Östliches Ringgebiet
61	13001 Inselwall		130 Mitte
62	13002 Am Hagenmarkt		130 Mitte
63	13003 An der Katharinenkirche		130 Mitte
64	13004 Wendentorwall		130 Mitte
65	13011 Am Schloßpark		130 Mitte
66	13012 Kennedyplatz		130 Mitte
67	13013 An der Martinikirche		130 Mitte
68	13014 Gördelingerstraße		130 Mitte
69	13015 Am Neustadtmühlengraben		130 Mitte

**Stadt Braunschweig: Liste der 256 Wahlbezirke zur Kommunalwahl am 12.09.2021**

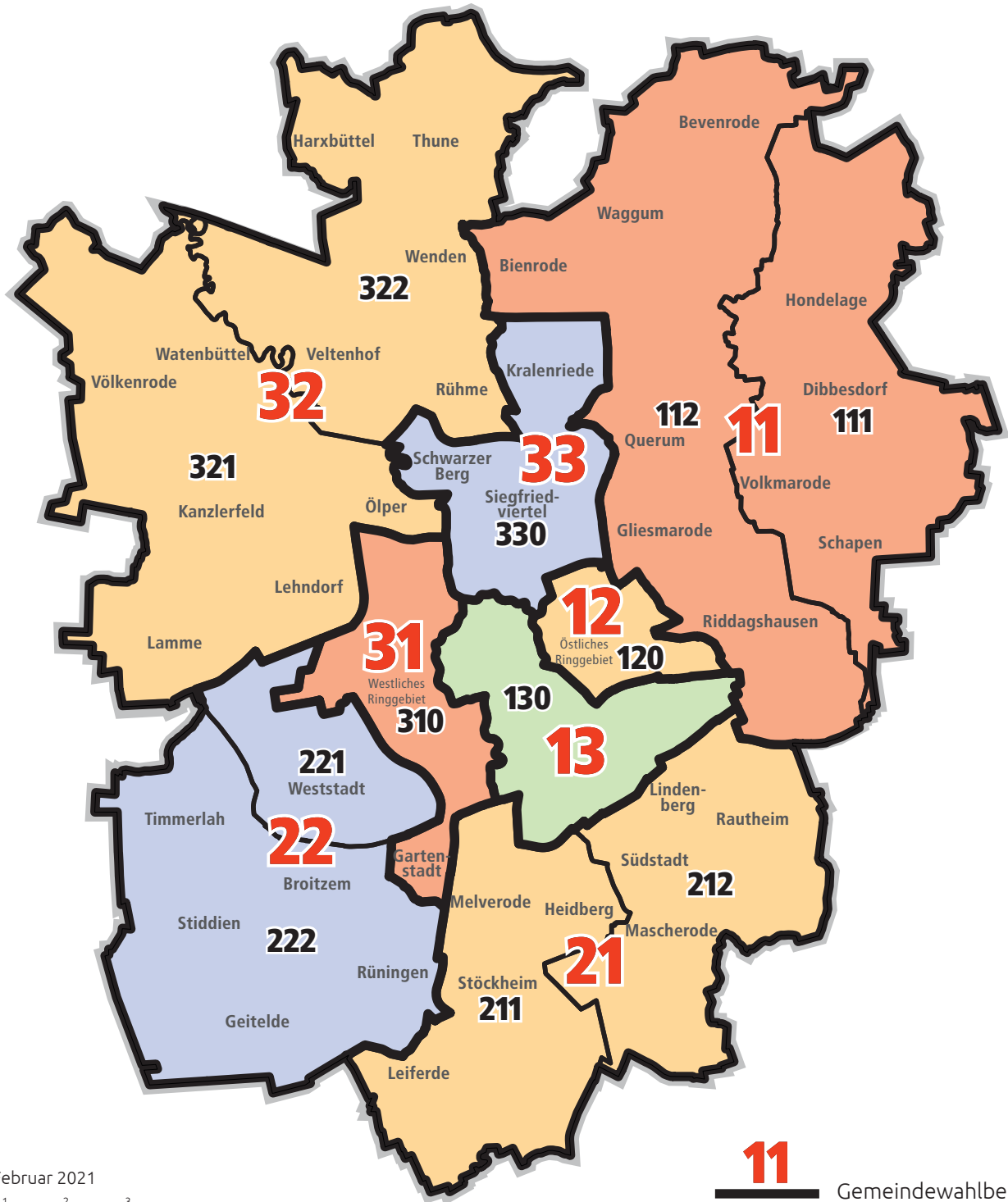
Lfd.	Wahlbezirk (Nummer/Name)	Wahllokal	Stadtbezirk
70	13021 Adolfstraße/Leonhardstraße		130 Mitte
71	13022 An der Stadthalle		130 Mitte
72	13023 Viewegs-Garten		130 Mitte
73	13024 Rimpaus-Garten		130 Mitte
74	13025 Am Bürgerpark		130 Mitte
75	13031 Hauptbahnhof		130 Mitte
76	13032 Streitberg/Hauptfriedhof		130 Mitte
77	13041 Zuckerberg		130 Mitte
78	13051 Bebelhof-West		130 Mitte
79	13052 Bebelhof-Ost		130 Mitte
80	13081 (Briefwahlbezirk)	Briefwahl	130 Mitte
81	13082 (Briefwahlbezirk)	Briefwahl	130 Mitte
82	13083 (Briefwahlbezirk)	Briefwahl	130 Mitte
83	13084 (Briefwahlbezirk)	Briefwahl	130 Mitte
84	13085 (Briefwahlbezirk)	Briefwahl	130 Mitte
85	13086 (Briefwahlbezirk)	Briefwahl	130 Mitte
86	13087 (Briefwahlbezirk)	Briefwahl	130 Mitte
87	13088 (Briefwahlbezirk)	Briefwahl	130 Mitte
88	13089 (Briefwahlbezirk)	Briefwahl	130 Mitte
89	21101 Stöckheim-Nordost		211 Braunschweig-Süd
90	21102 Stöckheim-Südost		211 Braunschweig-Süd
91	21103 Stöckheim-West		211 Braunschweig-Süd
92	21104 Stöckheim-Nordwest		211 Braunschweig-Süd
93	21111 Leiferde		211 Braunschweig-Süd
94	21121 Heidberg-Nordost		211 Braunschweig-Süd
95	21122 Am Schulzentrum Heidberg		211 Braunschweig-Süd
96	21123 Heidberg-Südost		211 Braunschweig-Süd
97	21124 Heidberg-Südwest		211 Braunschweig-Süd
98	21125 Heidberg-Zentrum		211 Braunschweig-Süd
99	21126 Heidberg-Nordwest		211 Braunschweig-Süd
100	21131 Melderode-Südwest		211 Braunschweig-Süd
101	21132 Melderode-Nord		211 Braunschweig-Süd
102	21133 Melderode-Südost		211 Braunschweig-Süd
103	21181 (Briefwahlbezirk)	Briefwahl	211 Braunschweig-Süd
104	21182 (Briefwahlbezirk)	Briefwahl	211 Braunschweig-Süd
105	21183 (Briefwahlbezirk)	Briefwahl	211 Braunschweig-Süd
106	21184 (Briefwahlbezirk)	Briefwahl	211 Braunschweig-Süd
107	21185 (Briefwahlbezirk)	Briefwahl	211 Braunschweig-Süd
108	21186 (Briefwahlbezirk)	Briefwahl	211 Braunschweig-Süd
109	21201 Mastbruch-Siedlung		212 Südstadt-Rautheim-Mascherode
110	21211 Rautheim-West		212 Südstadt-Rautheim-Mascherode
111	21212 Rautheim-Ost		212 Südstadt-Rautheim-Mascherode
112	21221 Lindenberg-West		212 Südstadt-Rautheim-Mascherode
113	21222 Lindenberg-Ost		212 Südstadt-Rautheim-Mascherode
114	21231 Südstadt-Ost		212 Südstadt-Rautheim-Mascherode
115	21232 Südstadt-West		212 Südstadt-Rautheim-Mascherode
116	21241 Mascherode-Mitte		212 Südstadt-Rautheim-Mascherode
117	21242 Mascherode-Süd		212 Südstadt-Rautheim-Mascherode
118	21243 Mascherode-Nordwest		212 Südstadt-Rautheim-Mascherode
119	21281 (Briefwahlbezirk)	Briefwahl	212 Südstadt-Rautheim-Mascherode
120	21282 (Briefwahlbezirk)	Briefwahl	212 Südstadt-Rautheim-Mascherode
121	21283 (Briefwahlbezirk)	Briefwahl	212 Südstadt-Rautheim-Mascherode
122	21284 (Briefwahlbezirk)	Briefwahl	212 Südstadt-Rautheim-Mascherode
123	22101 Rheinring-Ost		221 Weststadt
124	22102 Emsstraße-West		221 Weststadt
125	22103 Elbestraße-Ost		221 Weststadt
126	22104 Rheinring-Südwest		221 Weststadt
127	22105 Rheinring-Nordwest		221 Weststadt
128	22111 Elbestraße-Süd		221 Weststadt
129	22112 Saalestraße		221 Weststadt
130	22113 Ilmenaustraße		221 Weststadt
131	22114 Weserstraße		221 Weststadt
132	22115 Isarstraße		221 Weststadt
133	22116 Lechstraße		221 Weststadt
134	22121 Münchenstraße-Südost		221 Weststadt
135	22122 Neckarstraße		221 Weststadt
136	22123 Lahnstraße		221 Weststadt
137	22181 (Briefwahlbezirk)	Briefwahl	221 Weststadt
138	22182 (Briefwahlbezirk)	Briefwahl	221 Weststadt

**Stadt Braunschweig: Liste der 256 Wahlbezirke zur Kommunalwahl am 12.09.2021**

Lfd.	Wahlbezirk (Nummer/Name)	Wahllokal	Stadtbezirk
139	22183 (Briefwahlbezirk)	Briefwahl	221 Weststadt
140	22184 (Briefwahlbezirk)	Briefwahl	221 Weststadt
141	22201 Timmerlah-West		222 Südwest
142	22202 Timmerlah-Ost		222 Südwest
143	22211 Stiddien		222 Südwest
144	22221 Geitelde		222 Südwest
145	22231 Broitzem-Nordwest		222 Südwest
146	22232 Broitzem-Südwest		222 Südwest
147	22233 Broitzem-Südost		222 Südwest
148	22234 Broitzem-Nordost		222 Südwest
149	22241 Rünigen-Nord		222 Südwest
150	22242 Rünigen-Süd		222 Südwest
151	22281 (Briefwahlbezirk)	Briefwahl	222 Südwest
152	22282 (Briefwahlbezirk)	Briefwahl	222 Südwest
153	22283 (Briefwahlbezirk)	Briefwahl	222 Südwest
154	22284 (Briefwahlbezirk)	Briefwahl	222 Südwest
155	31001 Eichthal		310 Westliches Ringgebiet
156	31002 Am Weißen Roß		310 Westliches Ringgebiet
157	31003 Celler Straße-Nordwest		310 Westliches Ringgebiet
158	31004 Rudolfplatz-Nord		310 Westliches Ringgebiet
159	31011 Am Maschplatz		310 Westliches Ringgebiet
160	31012 Am Amalienplatz		310 Westliches Ringgebiet
161	31013 Rudolfplatz-Ost		310 Westliches Ringgebiet
162	31014 Rennelberg		310 Westliches Ringgebiet
163	31015 Holwedestraße		310 Westliches Ringgebiet
164	31016 Sackring-Ost		310 Westliches Ringgebiet
165	31021 Rudolfplatz-West		310 Westliches Ringgebiet
166	31022 Sackring-West		310 Westliches Ringgebiet
167	31031 Altstadtring-Nord		310 Westliches Ringgebiet
168	31032 Altstadtring-Süd		310 Westliches Ringgebiet
169	31033 Altstadtring-West		310 Westliches Ringgebiet
170	31034 Am Großmarkt		310 Westliches Ringgebiet
171	31041 Westbahnhof		310 Westliches Ringgebiet
172	31042 Cyriaksring-Ost		310 Westliches Ringgebiet
173	31043 Juliusstraße-Ost		310 Westliches Ringgebiet
174	31044 Frankfurter Straße-Ost		310 Westliches Ringgebiet
175	31045 Frankfurter Straße-West		310 Westliches Ringgebiet
176	31051 Gartenstadt-Ost		310 Westliches Ringgebiet
177	31052 Gartenstadt-West		310 Westliches Ringgebiet
178	31081 (Briefwahlbezirk)	Briefwahl	310 Westliches Ringgebiet
179	31082 (Briefwahlbezirk)	Briefwahl	310 Westliches Ringgebiet
180	31083 (Briefwahlbezirk)	Briefwahl	310 Westliches Ringgebiet
181	31084 (Briefwahlbezirk)	Briefwahl	310 Westliches Ringgebiet
182	31085 (Briefwahlbezirk)	Briefwahl	310 Westliches Ringgebiet
183	31086 (Briefwahlbezirk)	Briefwahl	310 Westliches Ringgebiet
184	31087 (Briefwahlbezirk)	Briefwahl	310 Westliches Ringgebiet
185	31088 (Briefwahlbezirk)	Briefwahl	310 Westliches Ringgebiet
186	31089 (Briefwahlbezirk)	Briefwahl	310 Westliches Ringgebiet
187	31090 (Briefwahlbezirk)	Briefwahl	310 Westliches Ringgebiet
188	31091 (Briefwahlbezirk)	Briefwahl	310 Westliches Ringgebiet
189	32101 Kanzlerfeld-West		321 Lehdorf-Watenbüttel
190	32102 Kanzlerfeld-Südwest		321 Lehdorf-Watenbüttel
191	32103 Kanzlerfeld-Ost		321 Lehdorf-Watenbüttel
192	32111 Horstbleek		321 Lehdorf-Watenbüttel
193	32112 Lehdorf-Siedlung-Nord		321 Lehdorf-Watenbüttel
194	32113 Lehdorf-Alt		321 Lehdorf-Watenbüttel
195	32114 Lehdorf-Mitte		321 Lehdorf-Watenbüttel
196	32115 Lehdorf-Siedlung-Süd		321 Lehdorf-Watenbüttel
197	32121 Lamme-Nord		321 Lehdorf-Watenbüttel
198	32122 Lamme-Süd		321 Lehdorf-Watenbüttel
199	32123 Lamme-Ost		321 Lehdorf-Watenbüttel
200	32131 Völkenrode		321 Lehdorf-Watenbüttel
201	32141 Watenbüttel-Nordost		321 Lehdorf-Watenbüttel
202	32142 Watenbüttel-Südwest		321 Lehdorf-Watenbüttel
203	32151 Ölper		321 Lehdorf-Watenbüttel
204	32181 (Briefwahlbezirk)	Briefwahl	321 Lehdorf-Watenbüttel
205	32182 (Briefwahlbezirk)	Briefwahl	321 Lehdorf-Watenbüttel
206	32183 (Briefwahlbezirk)	Briefwahl	321 Lehdorf-Watenbüttel
207	32184 (Briefwahlbezirk)	Briefwahl	321 Lehdorf-Watenbüttel

**Stadt Braunschweig: Liste der 256 Wahlbezirke zur Kommunalwahl am 12.09.2021**

Lfd.	Wahlbezirk (Nummer/Name)	Wahllokal	Stadtbezirk
208	32185 (Briefwahlbezirk)	Briefwahl	321 Lehdorf-Watenbüttel
209	32186 (Briefwahlbezirk)	Briefwahl	321 Lehdorf-Watenbüttel
210	32187 (Briefwahlbezirk)	Briefwahl	321 Lehdorf-Watenbüttel
211	32201 Veltenhof-Nord		322 Nördliche Schunter-/Okeraue
212	32202 Veltenhof-Süd		322 Nördliche Schunter-/Okeraue
213	32211 Lincolnsiedlung		322 Nördliche Schunter-/Okeraue
214	32212 Vorwerksiedlung		322 Nördliche Schunter-/Okeraue
215	32221 Harxbüttel		322 Nördliche Schunter-/Okeraue
216	32231 Thune		322 Nördliche Schunter-/Okeraue
217	32241 Wenden-Nordwest		322 Nördliche Schunter-/Okeraue
218	32242 Wenden-Ost		322 Nördliche Schunter-/Okeraue
219	32243 Wenden-Südwest		322 Nördliche Schunter-/Okeraue
220	32281 (Briefwahlbezirk)	Briefwahl	322 Nördliche Schunter-/Okeraue
221	32282 (Briefwahlbezirk)	Briefwahl	322 Nördliche Schunter-/Okeraue
222	32283 (Briefwahlbezirk)	Briefwahl	322 Nördliche Schunter-/Okeraue
223	32284 (Briefwahlbezirk)	Briefwahl	322 Nördliche Schunter-/Okeraue
224	33001 Schwarzer Berg-Süd		330 Nordstadt-Schunteraue
225	33002 Schwarzer Berg-Mitte		330 Nordstadt-Schunteraue
226	33003 Schwarzer Berg-West		330 Nordstadt-Schunteraue
227	33004 Schwarzer Berg-Nordwest		330 Nordstadt-Schunteraue
228	33011 Siegfriedviertel-Nord		330 Nordstadt-Schunteraue
229	33012 Siegfriedviertel-Nordost		330 Nordstadt-Schunteraue
230	33013 Siegfriedviertel-Südost		330 Nordstadt-Schunteraue
231	33014 Siegfriedviertel-Mitte		330 Nordstadt-Schunteraue
232	33015 Siegfriedviertel-Südwest		330 Nordstadt-Schunteraue
233	33016 Siegfriedviertel-West		330 Nordstadt-Schunteraue
234	33021 Wendenring-Süd		330 Nordstadt-Schunteraue
235	33022 Wendenring-Nord		330 Nordstadt-Schunteraue
236	33023 Am Nordbahnhof Ludwigstraße		330 Nordstadt-Schunteraue
237	33024 Neues Hochschulviertel		330 Nordstadt-Schunteraue
238	33025 Rebenring-Nord		330 Nordstadt-Schunteraue
239	33026 Altes Hochschulviertel		330 Nordstadt-Schunteraue
240	33027 Am Wendenwehr		330 Nordstadt-Schunteraue
241	33028 Am Nordbahnhof		330 Nordstadt-Schunteraue
242	33029 Bültenweg-Nord		330 Nordstadt-Schunteraue
243	33031 Kralenriede-Nordwest		330 Nordstadt-Schunteraue
244	33032 Kralenriede-Südost		330 Nordstadt-Schunteraue
245	33041 Schuntersiedlung-West		330 Nordstadt-Schunteraue
246	33042 Schuntersiedlung-Ost		330 Nordstadt-Schunteraue
247	33081 (Briefwahlbezirk)	Briefwahl	330 Nordstadt-Schunteraue
248	33082 (Briefwahlbezirk)	Briefwahl	330 Nordstadt-Schunteraue
249	33083 (Briefwahlbezirk)	Briefwahl	330 Nordstadt-Schunteraue
250	33084 (Briefwahlbezirk)	Briefwahl	330 Nordstadt-Schunteraue
251	33085 (Briefwahlbezirk)	Briefwahl	330 Nordstadt-Schunteraue
252	33086 (Briefwahlbezirk)	Briefwahl	330 Nordstadt-Schunteraue
253	33087 (Briefwahlbezirk)	Briefwahl	330 Nordstadt-Schunteraue
254	33088 (Briefwahlbezirk)	Briefwahl	330 Nordstadt-Schunteraue
255	33089 (Briefwahlbezirk)	Briefwahl	330 Nordstadt-Schunteraue
256	33090 (Briefwahlbezirk)	Briefwahl	330 Nordstadt-Schunteraue



Stand: Februar 2021



Karte: © Stadt Braunschweig | Abteilung Geoinformation, 2021  
[www.braunschweig.de/geodaten](http://www.braunschweig.de/geodaten) | RE100.07-0321\_varA

**11** Gemeindewahlbereich  
**111** Stadtbezirk

**Gemeindewahlbereich - Stadtbezirke**

**11 Nordost**

- 111 Hondelage-Volkmarode
- 112 Wabe-Schunter-Beberbach

**12 Östlicher Ring**

- 120 Östliches Ringgebiet

**13 Innenstadt/Südlicher Ring**

- 130 Mitte

**Gemeindewahlbereich - Stadtbezirke**

**21 Südost**

- 211 Braunschweig-Süd
- 212 Südstadt-Rautheim-Mascherode

**22 Südwest**

- 221 Weststadt
- 222 Südwest

**Gemeindewahlbereich - Stadtbezirke**

**31 Westlicher Ring**

- 310 Westliches Ringgebiet

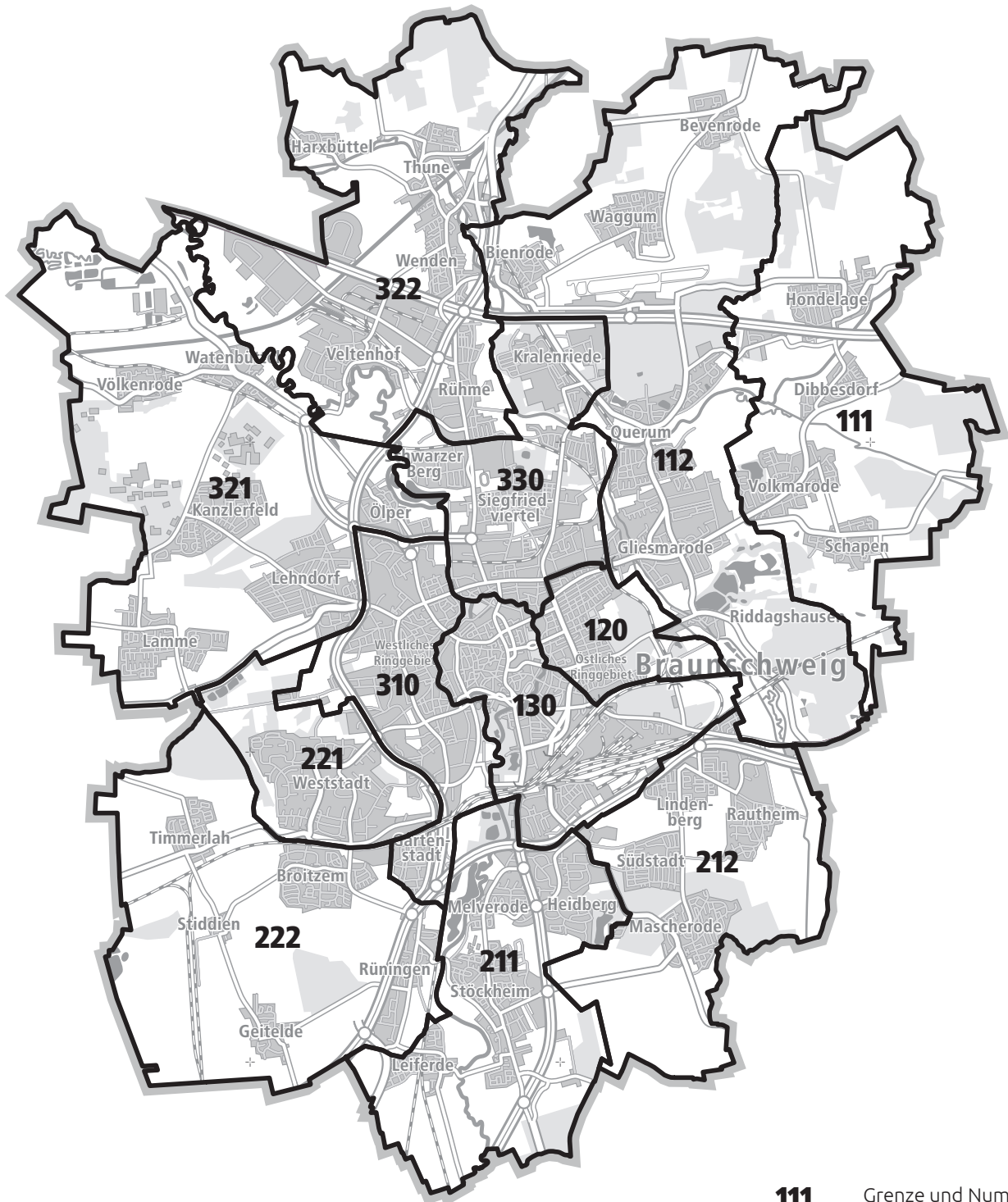
**32 Nordwest**

- 321 Lehdorf-Watenbüttel
- 322 Nördliche Schunter-/Okeraue

**33 Nördlicher Ring**

- 330 Nordstadt-Schunteraue





Stand: März 2021

**111** Grenze und Nummer des Stadtbezirks (gültig ab 01.11.2021)

## Stadtbezirke

<b>111</b>	Hondelage - Volkmarode	<b>221</b>	Weststadt
<b>112</b>	Wabe - Schunter - Beberbach	<b>222</b>	Südwest
<b>120</b>	Östliches Ringgebiet	<b>310</b>	Westliches Ringgebiet
<b>130</b>	Mitte	<b>321</b>	Lehndorf - Watenbüttel
<b>211</b>	Braunschweig-Süd	<b>322</b>	Nördliche Schunter-/Okeraue
<b>212</b>	Südstadt - Rautheim - Mascherode	<b>330</b>	Nordstadt - Schunteraue

# Wahlbezirkseinteilung in den Stadtbezirken

Stand: Mai 2021



Karte: © Stadt Braunschweig | Abteilung Geoinformation, 2021  
www.braunschweig.de/geodaten | RE85-09-0521

**211-** Grenze und Nummer des Stadtbezirks  
**211-01** Grenze und Nummer des Wahlbezirks

Landtagswahlkreis	Gemeindegewahlbereich	Stadtbezirk	Allgemeine Wahlbezirke	Briefwahlbezirke	
1	11	111	Hondelage-Volkmarode	01-03, 11, 21-22, 31	11181-11184
1	11	112	Wabe-Schunter-Beberbach	01, 11-12, 21, 31-32, 41-43, 51-54, 61	11281-11287
1	12	120	Östliches Ringgebiet	01-06, 11-12, 21-22, 31-37	12081-12091
1	13	130	Mitte	01-04, 11-15, 21-25, 31-32, 41, 51-52	13081-13089
2	21	211	Braunschweig-Süd	01-04, 11, 21-26, 31-33	21181-21186
2	21	212	Südstadt-Rautheim-Mascherode	01, 11-12, 21-22, 31-31, 41-43	21281-21284
2	22	221	Weststadt	01-05, 11-16, 21-23	22181-22184
2	22	222	Südwest	01-02, 11, 21, 31-34, 41-42	22281-22284
3	31	310	Westliches Ringgebiet	01-04, 11-16, 21-22, 31-34, 41-45, 51-52	31081-31091
3	32	321	Lehndorf-Watenbüttel	01-03, 11-15, 21-23, 31, 41-42, 51	32181-32187
3	32	322	Nördliche Schunter-/Okeraue	01-02, 11-12, 21, 31, 41-43	32281-32284
3	33	330	Nordstadt-Schunteraue	01-04, 11-16, 21-29, 31-32, 41-42	33081-33090