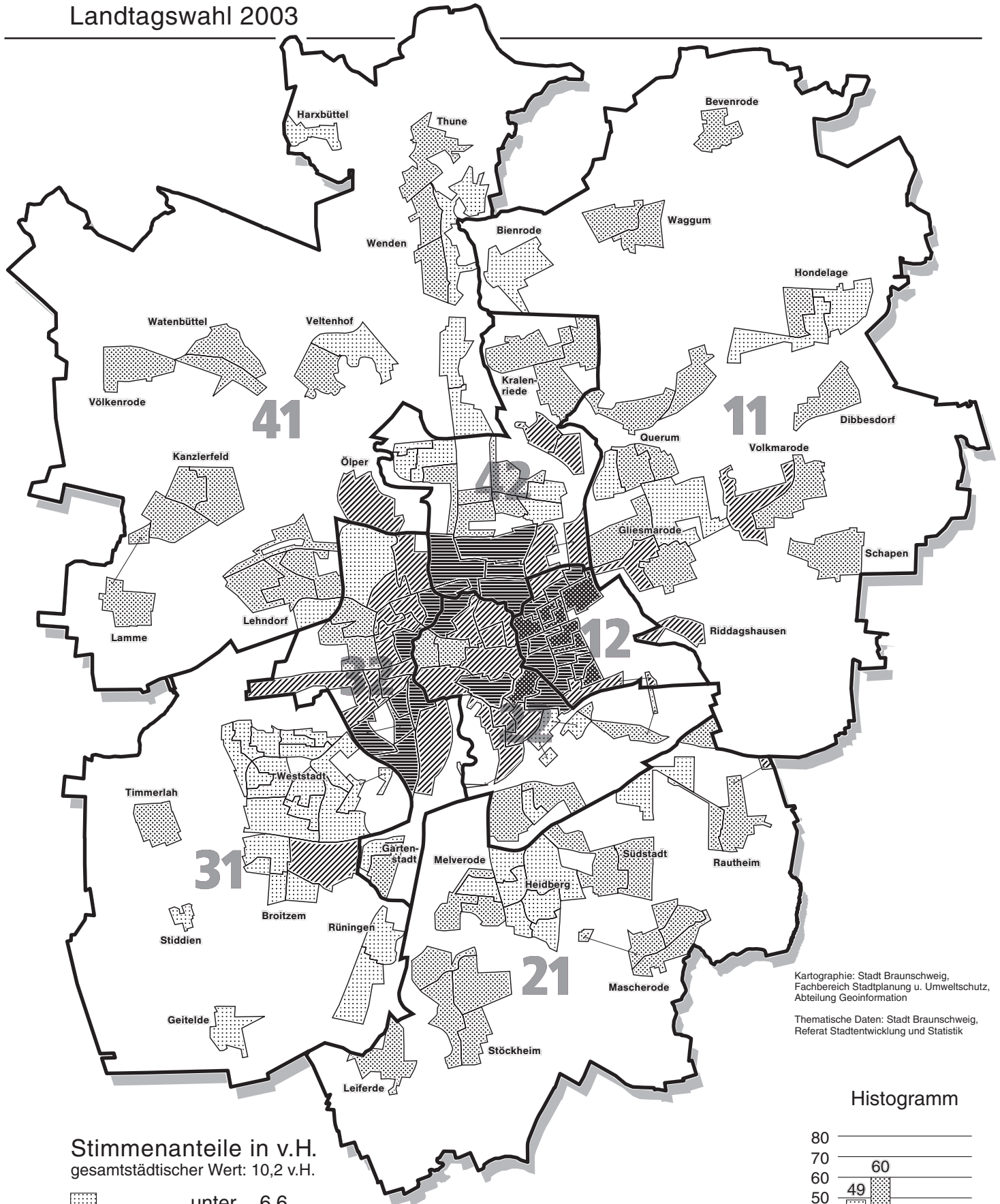









Landtagswahl 2003



Stimmenanteile in v.H.  
gesamtstädtischer Wert: 10,2 v.H.

-  unter 6,6
-  6,6 bis unter 11,5
-  11,5 bis unter 16,3
-  16,3 bis unter 21,2
-  21,2 und mehr

**12** Grenze und Nummer des Gemeindevahlbereichs

— Grenze des Wahlbezirks

Kartographie: Stadt Braunschweig,  
Fachbereich Stadtplanung u. Umweltschutz,  
Abteilung Geoinformation

Thematische Daten: Stadt Braunschweig,  
Referat Stadtentwicklung und Statistik

Histogramm

