



**Braunschweig**

**Die Löwenstadt**

## **Radwegweisung Braunschweig Umsetzung, Erfahrungen, Probleme**



## Eckpunkte (1)

- Konzepterstellung durch Stadt Braunschweig in Zusammenarbeit / in Abstimmung mit dem ADFC auf Grundlage des Fahrradstadtplanes 2006.
- Alltags- und Freizeitrouten, regionale Routen mit Einschüben
- Ausarbeitung des Katasters (Überarbeitung und Prüfung des Netzes, detaillierte Schilderstandorte und Beschilderung) durch Fachbüros
- Beschaffung durch Stadt
- Montage durch Dienstleister

## Eckpunkte (2)

- 2000 Schilder an 1000 Standorten, 400 Pfosten, 55.000 €
- Planungskosten 30.000 €
- Montage 83.000 €
  
- Intensive Abstimmung mit Fachbüros erforderlich
- Montage und Abnahme durch Fachbüro durchführen lassen



## Wegebenutzung, Gestattung

- Niedersächsisches Waldgesetz NWaldG gestattet generell die Nutzung von Fahrwegen
- Schilderaufstellung erfordert Gestattung oder Duldung
- Eigentümer wollen Regelungen
  - zur Müllablagerung
  - zum Vorrang für landwirtschaftlichen Verkehr
  - zur Verkehrssicherungspflicht (Wegezustand, Verschmutzung, unbeleuchtet, abgestellte Fahrzeuge)

Feldmarksinteressentenschaften beraten im Normalfall  
nur einmal jährlich im Winter!



NWaldG: <http://www.recht-niedersachsen.de/79100/nwaldlg1.htm>

## Sechster Teil **Betreten der freien Landschaft**

### **§ 23 Recht zum Betreten ...**

### **§ 25 Fahren**

- (1) *Das Fahren mit Fahrrädern ohne Motorkraft und mit Krankenfahrstühlen mit Motorkraft ist auf tatsächlich öffentlichen Wegen gestattet. Tatsächlich öffentliche Wege sind private Straßen und Wege, die mit Zustimmung oder Duldung der Grundeigentümerin, des Grundeigentümers oder der sonstigen berechtigten Person tatsächlich für den öffentlichen Verkehr genutzt werden; dazu gehören Wanderwege, Radwege, Fahrwege (Absatz 2 Satz 2), Reitwege und Freizeitwege (§37).*
- (2) *Außerhalb von Fahrwegen ist das Fahren mit Kraftfahrzeugen sowie mit von Zugtieren gezogenen Fuhrwerken oder Schlitten nicht gestattet. Fahrwege sind befestigte oder naturfeste Wirtschaftswege, die von zweispurigen nicht geländegängigen Kraftfahrzeugen ganzjährig befahren werden können. Das Fahren mit den in Satz 1 genannten Fahrzeugen auf Fahrwegen wird durch dieses Gesetz nicht geregelt.*

**Die im städtischen Wegweisungskonzept ausgewiesenen Strecken über FI-Bereiche sollten nicht unter den Begriff der Freizeitwege fallen (§37), weil hier weitere Rahmenbedingungen/Pflichten durch/für die Stadt festgelegt werden.**



Braunschweig

Die Löwenstadt

## Fehlerquellen



- Planungsfehler
- Katasterfehler
- Montagefehler



Wahl der falschen Strecke => Planung  
(Privatweg, Fußgängerzone, Überdachung mit Stützen)



Schilderstandort nicht  
 erreichbar und nicht  
 sichtbar => Planung

<b>Radverkehrswegweisung Stadt Braunschweig</b>		<b>Standort-Nr.:</b> 0262-B					
Baulast		Gauss-Krüger-Koordinaten 4306314	5704602 Hochwert				
Standort Saarstr./Wendelstr.		Erfassungsstand November 2008	Druckdatum 13.08.2009				
<b>Wegweiser</b>							
Schild-Nr.	Typ Ausführung	Schildgröße Druck	Inhalt	vorh.			
1	Tabellenwegweiser Hohlkasten	200 x 800 mm einseitig	↑ Kanderfeld	2,1 <input type="checkbox"/>			
2	Tabellenwegweiser Hohlkasten	200 x 800 mm einseitig	← Lamme	3,0 <input type="checkbox"/>			
3	Tabellenwegweiser Hohlkasten	200 x 800 mm einseitig	→ Olper	2,1 <input type="checkbox"/>			
<b>Zusatzplaketten</b>							
Plak.-Nr.	Bezeichnung	Größe	Ausführung	Druck	Anzahl	montieren unter Schild-Nr.	vorh.
<b>Pfosten</b>							
neu / vorh.	Länge	Durchmesser	neu zu setzen in	vorh. Mast			
neu	4,3	60	Pflaster				
<b>Schildmontage</b>							
Nr.	Montage.	Befestigung	zusätzl. Montagehinweise				
alle	mittig	Rohrschelle					
<b>Bemerkungen</b>				<b>Grünschnitt:</b>			
<b>Lageskizze + Standortfoto</b>							
							

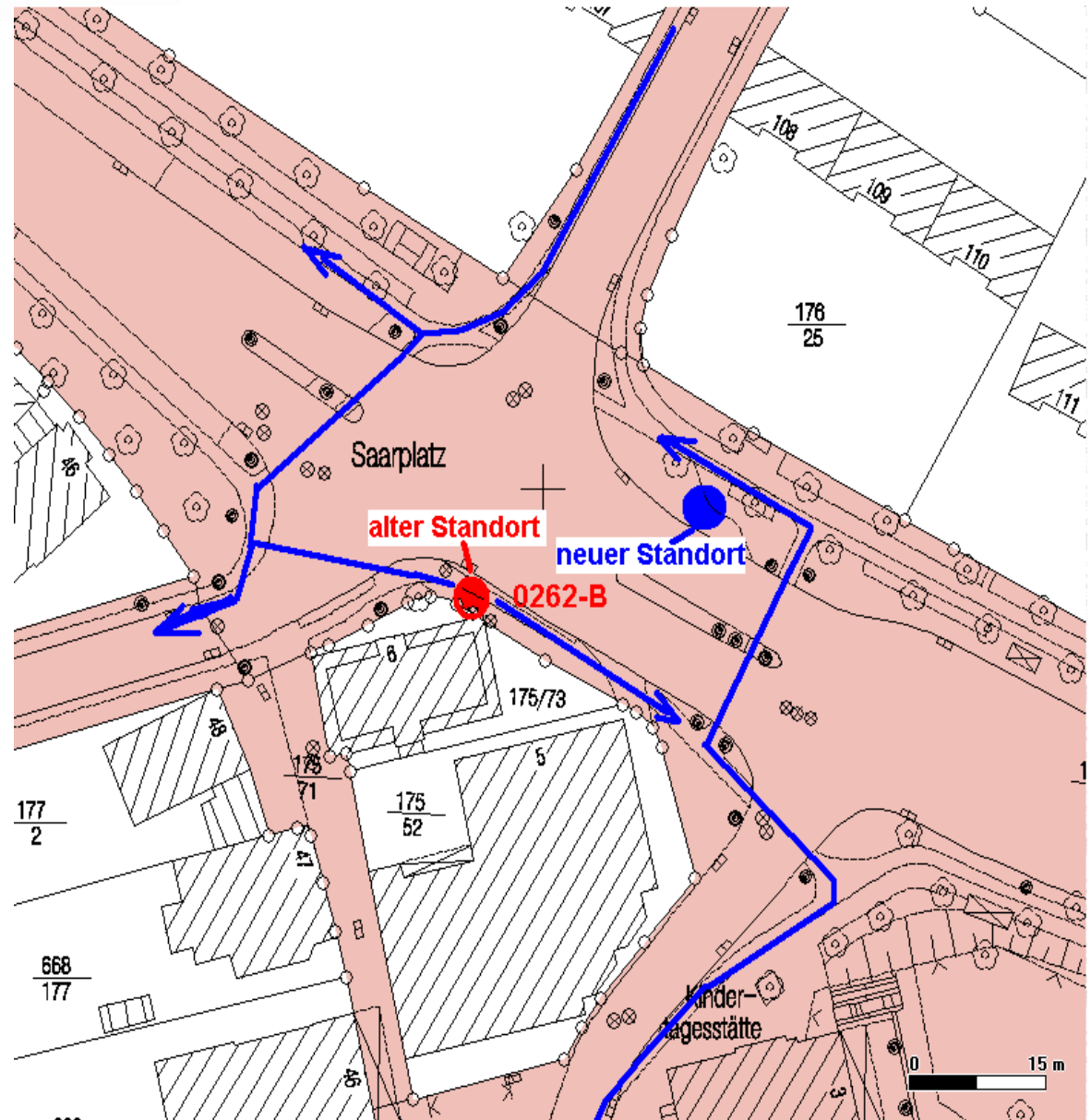




Braunschweig

Die Löwenstadt







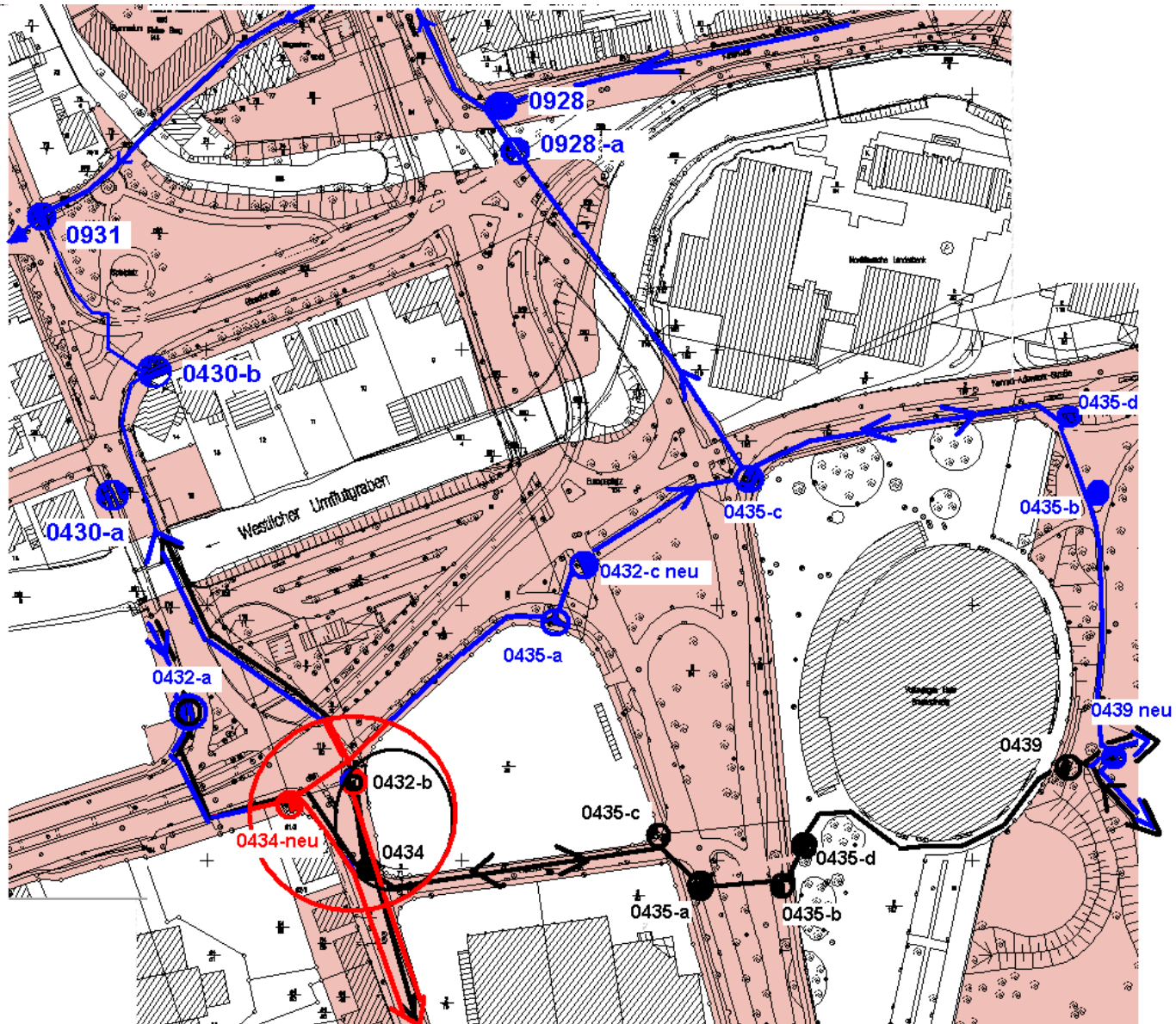
Braunschweig

Die Löwenstadt

Örtlichkeit nicht berücksichtigt => Planung, Kataster, Montage









Braunschweig

Die Löwenstadt

Schilder verdecken  
andere Verkehrs-  
zeichen =>  
Kataster, Montage

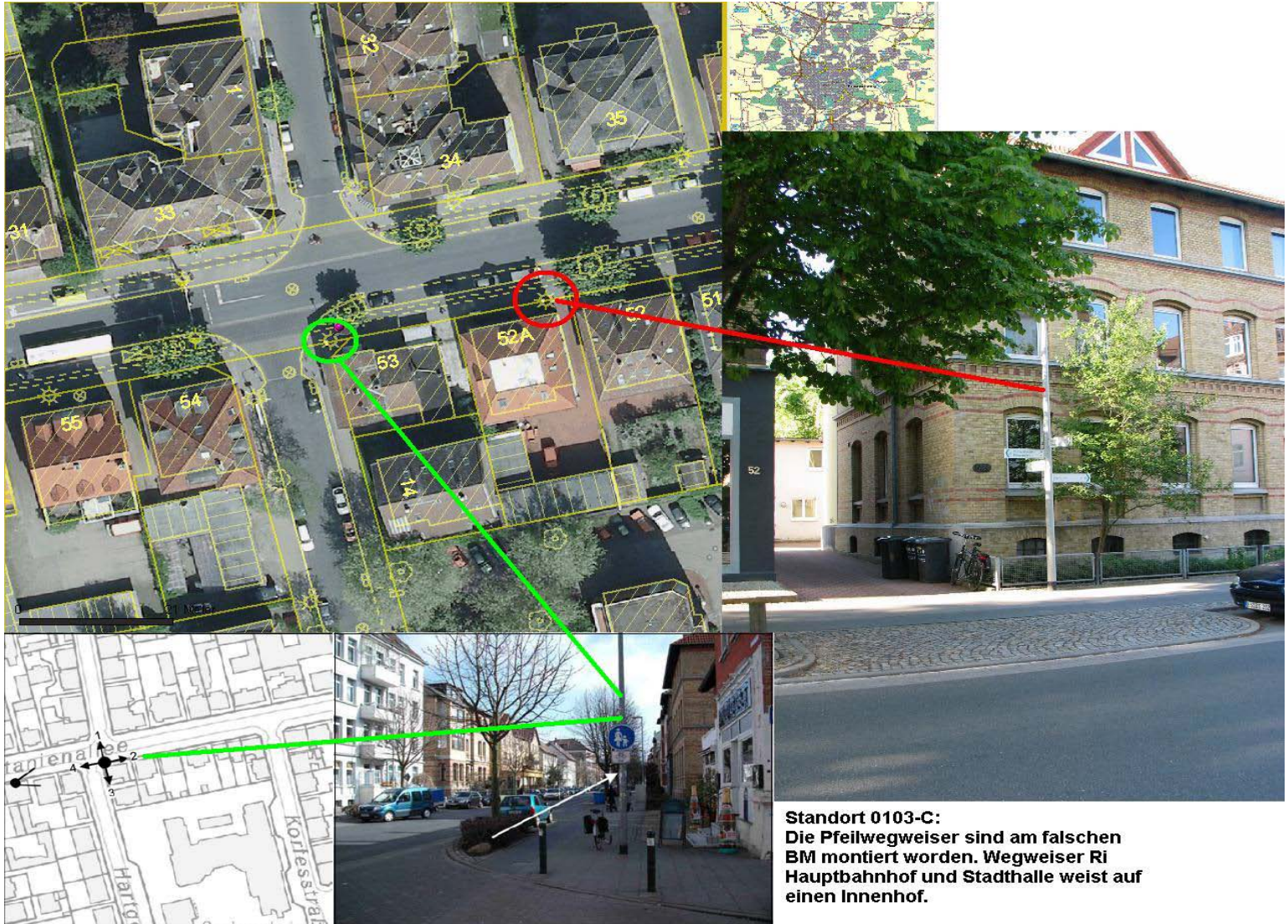




Braunschweig

Die Löwenstadt

Schilder am falschen Standort => Montage



**Standort 0103-C:**  
Die Pfeilwegweiser sind am falschen  
BM montiert worden. Wegweiser RI  
Hauptbahnhof und Stadthalle weist auf  
einen Innenhof.

Schilder am falschen Standort => Montage







Braunschweig Die Löwenstadt

Alles richtig,  
und doch falsch!





Braunschweig

Die Löwenstadt

Wohin???





**Braunschweig**

**Die Löwenstadt**



**Vielen Dank für Ihre  
Aufmerksamkeit**

**Dr.-Ing. Engelbert Linnenberg**

**Stadt Braunschweig**

Fachbereich Tiefbau und Verkehr Verkehrsplanung  
und Verkehrsmanagement

Tel. 0531 470-23 56

[engelbert.linnenberg@braunschweig.de](mailto:engelbert.linnenberg@braunschweig.de)