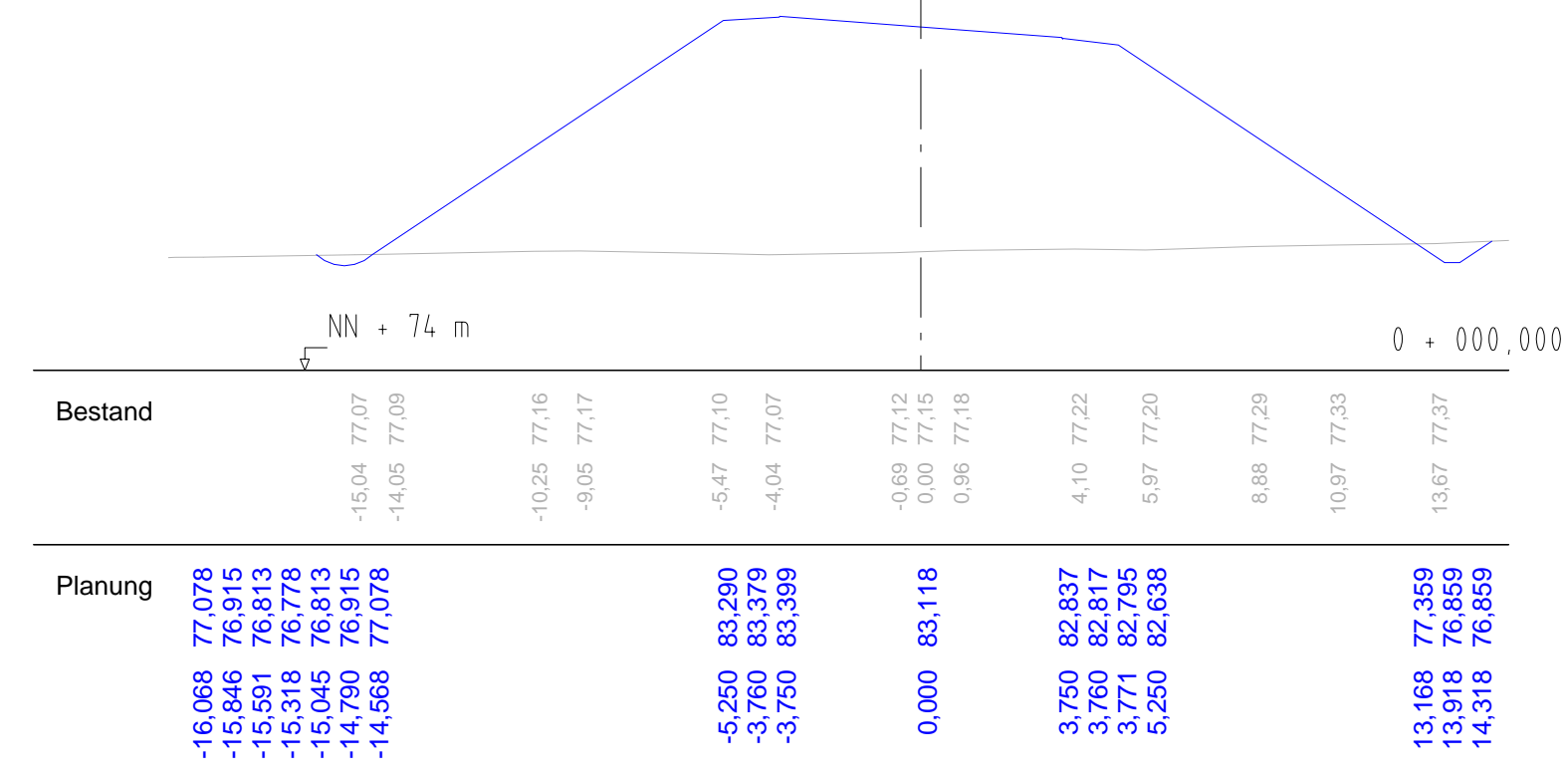
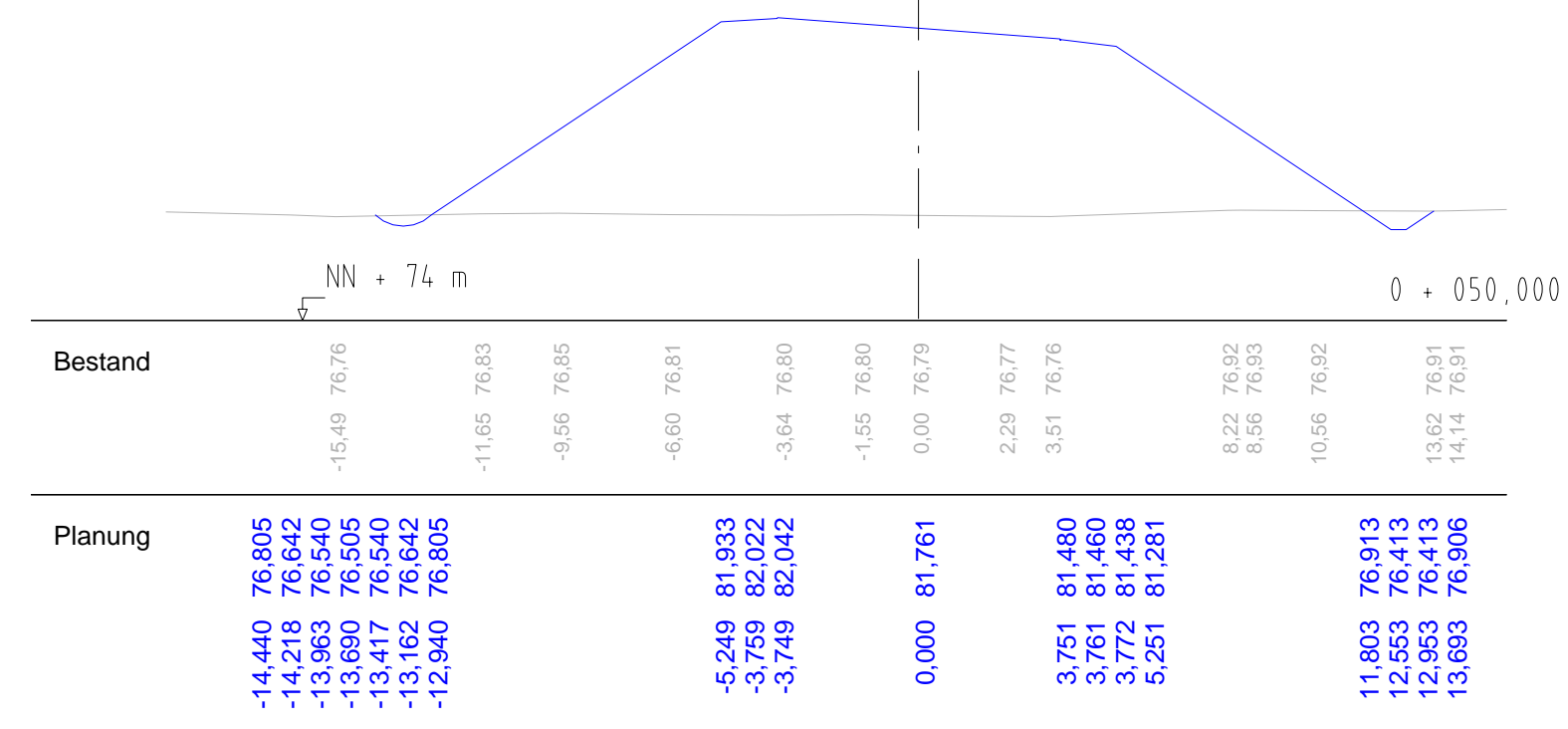


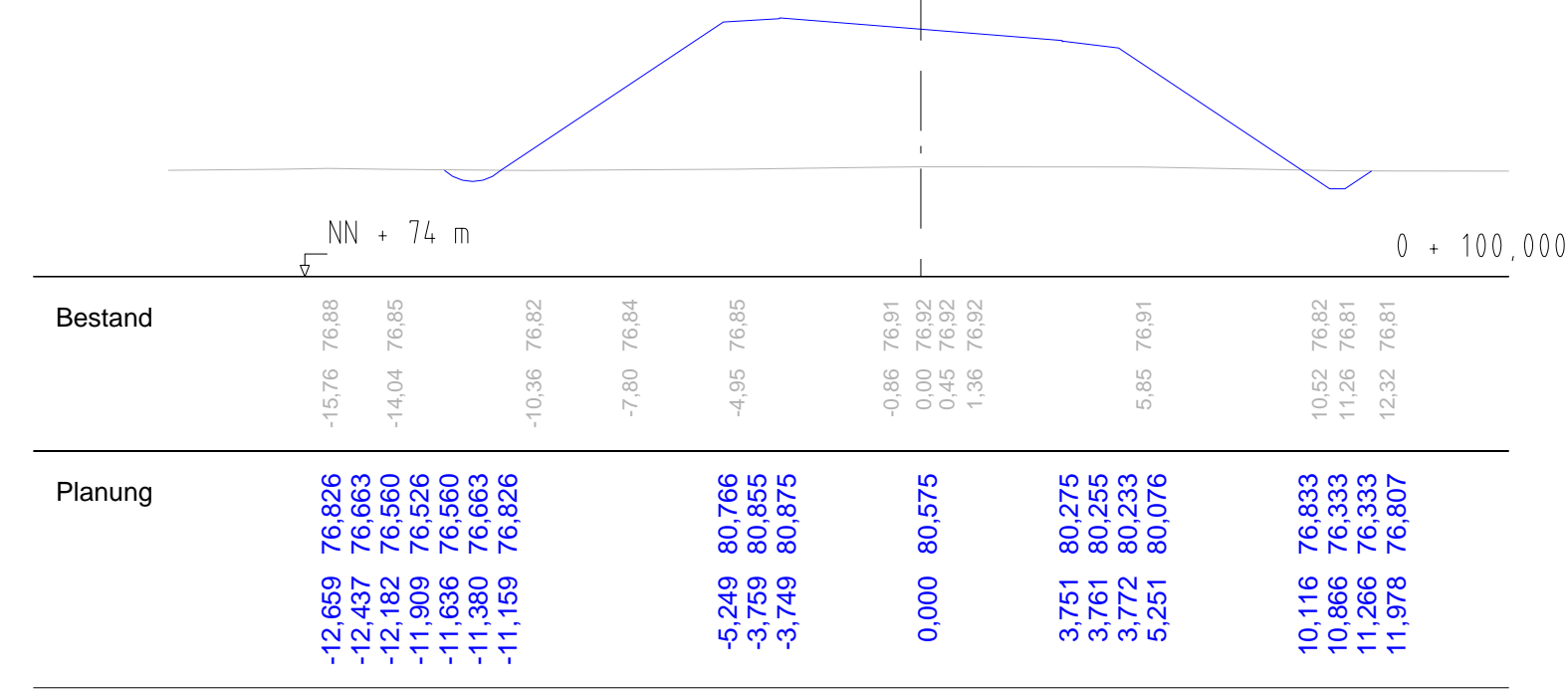
Querprofil 1



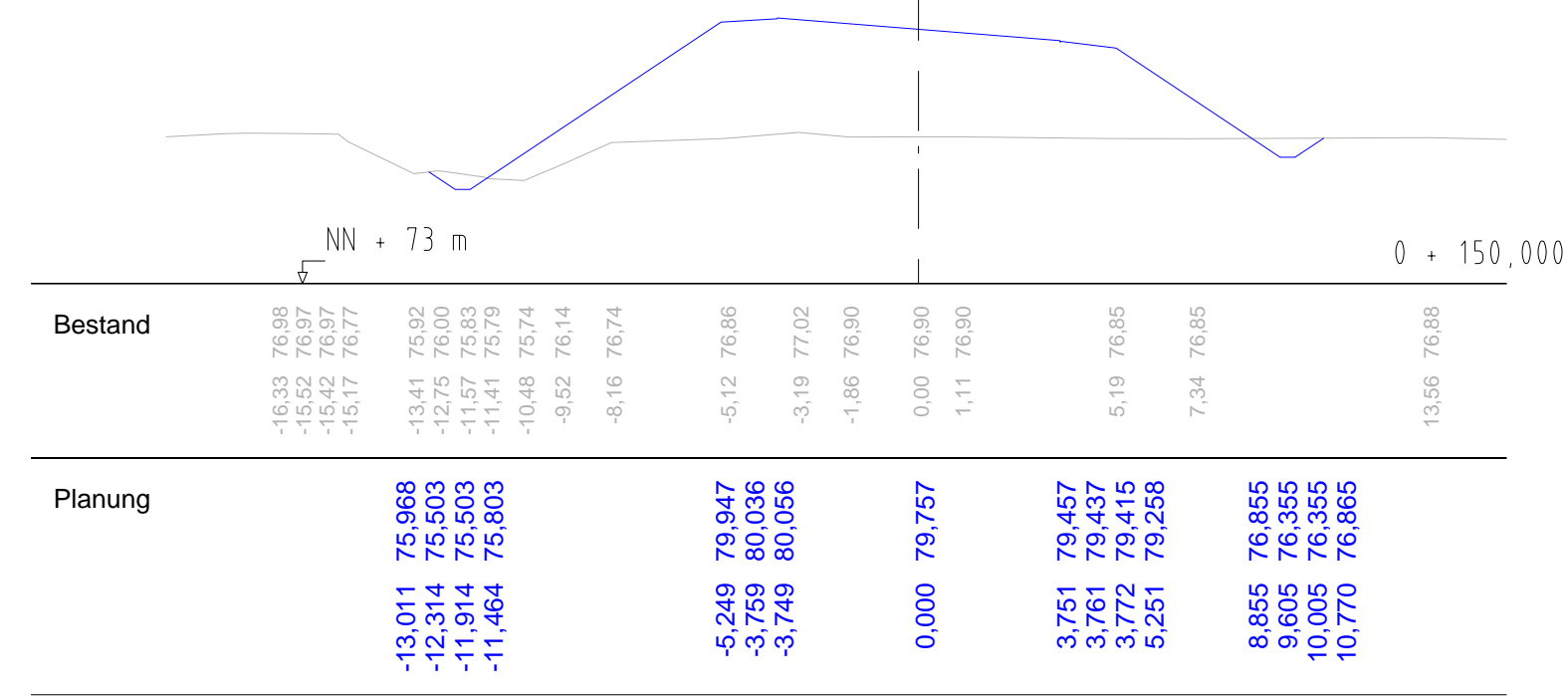
Querprofil 6



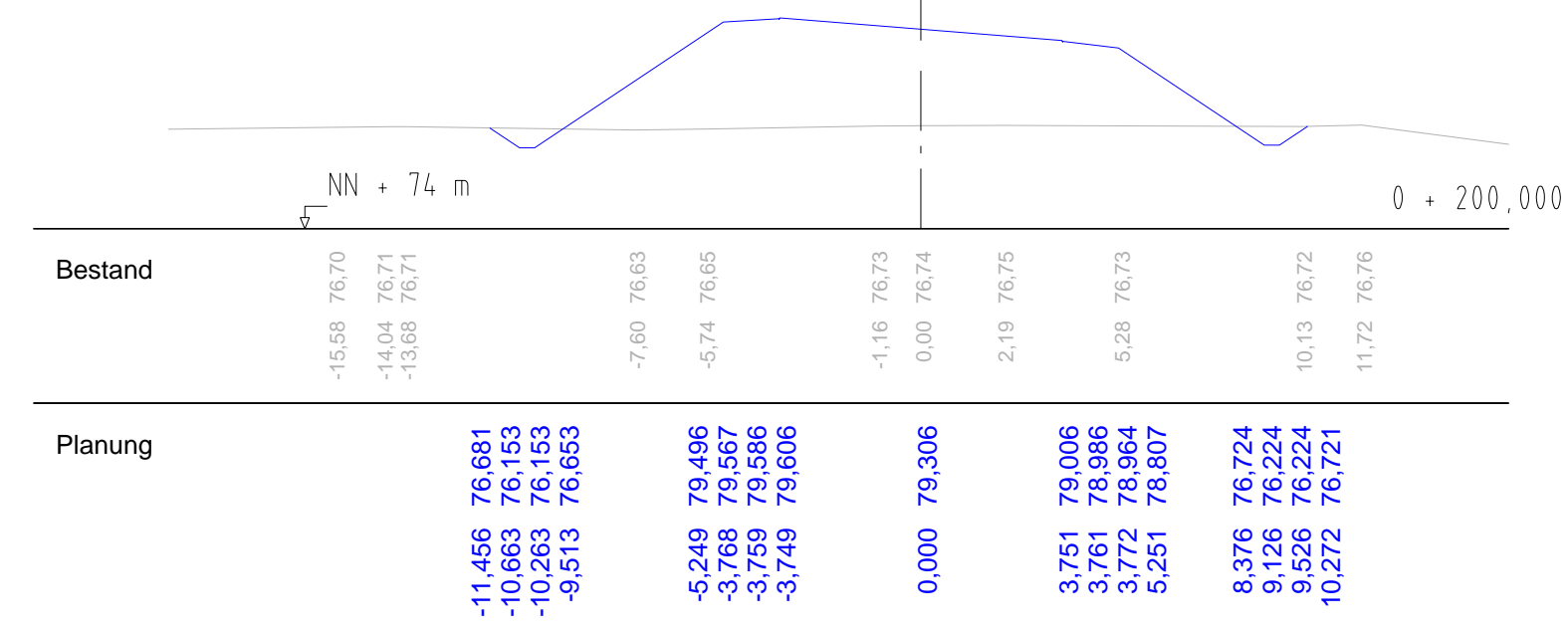
Querprofil 11



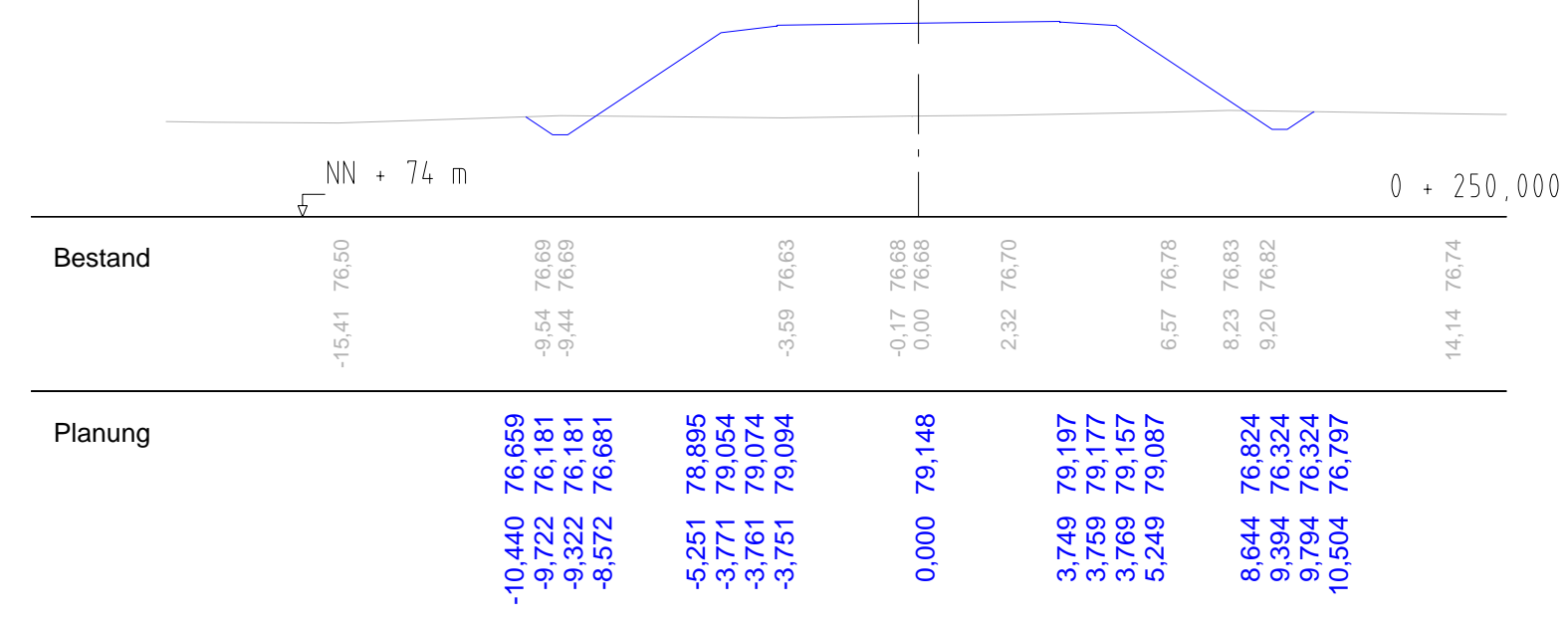
Querprofil 16



Querprofil 21



Querprofil 26



Planfeststellung

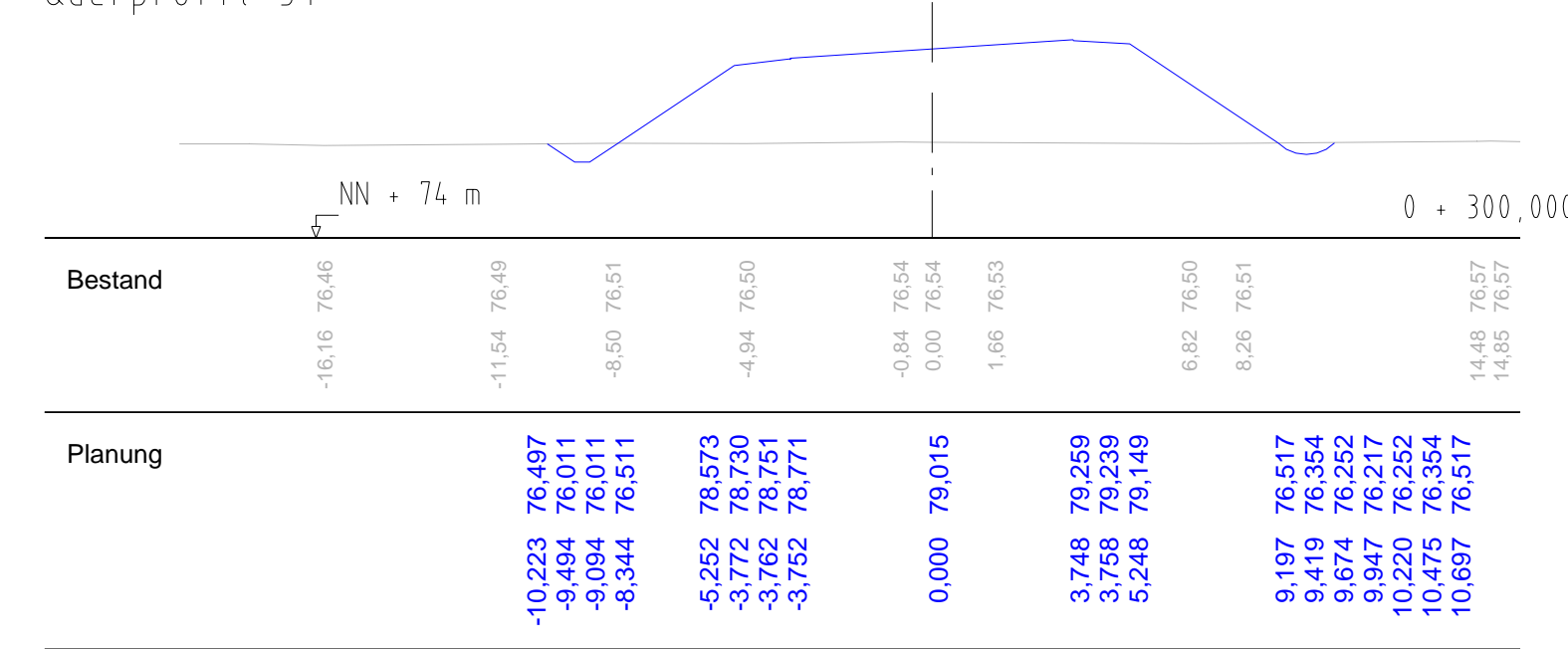
| | |
|---|---|
| Stadt Braunschweig Der Oberbürgermeister | |
| Neubau Verbindungsstraße AS Rünigen-Süd (A39) - Kreisverkehrsplatz (K64) Bau-km 0+000 bis Bau-km 0+683 | Unterlage 7 Blatt Nr. VB1 Datum: 23.11.2009 |
| Neubau Radweg Geitelde - Rünigen (K64) Bau-km 0+000 bis Bau-km 1+531 | Querprofile Maßstab 1:200 |
| Geprüft: i. A. | |

| | | | |
|--|-------------|--|--------------------------------------|
| Index: | Datum: | Name: | Art der Änderung: |
| Entwurfsverfasser: | | Hermann-Blenk-Straße 18 38108 Braunschweig www.kuhn-partner.de | |
| Bauherr: | | 23.11.2009 | |
| Stadt | | Tiefbau und Verkehr Bohlweg 30 38100 Braunschweig | |
| Neubau Verbindungsstraße AS Rünigen-Süd (A39) - Kreisverkehrsplatz (K64) Neubau Geh-/Radweg Geitelde - Rünigen (K64) | | Maßstab: | 1:200 |
| Planart: | Querprofile | Unterlage | Blatt Nr.: |
| | | 7 | VB1 |
| bearbeitet: | 03.11.2009 | Name: | L. Kuhn |
| gezeichnet: | 03.11.2009 | Lukas | geprüft: Braunschweig, den |
| mitgez.: | | | |
| Datum,Name: | | | |

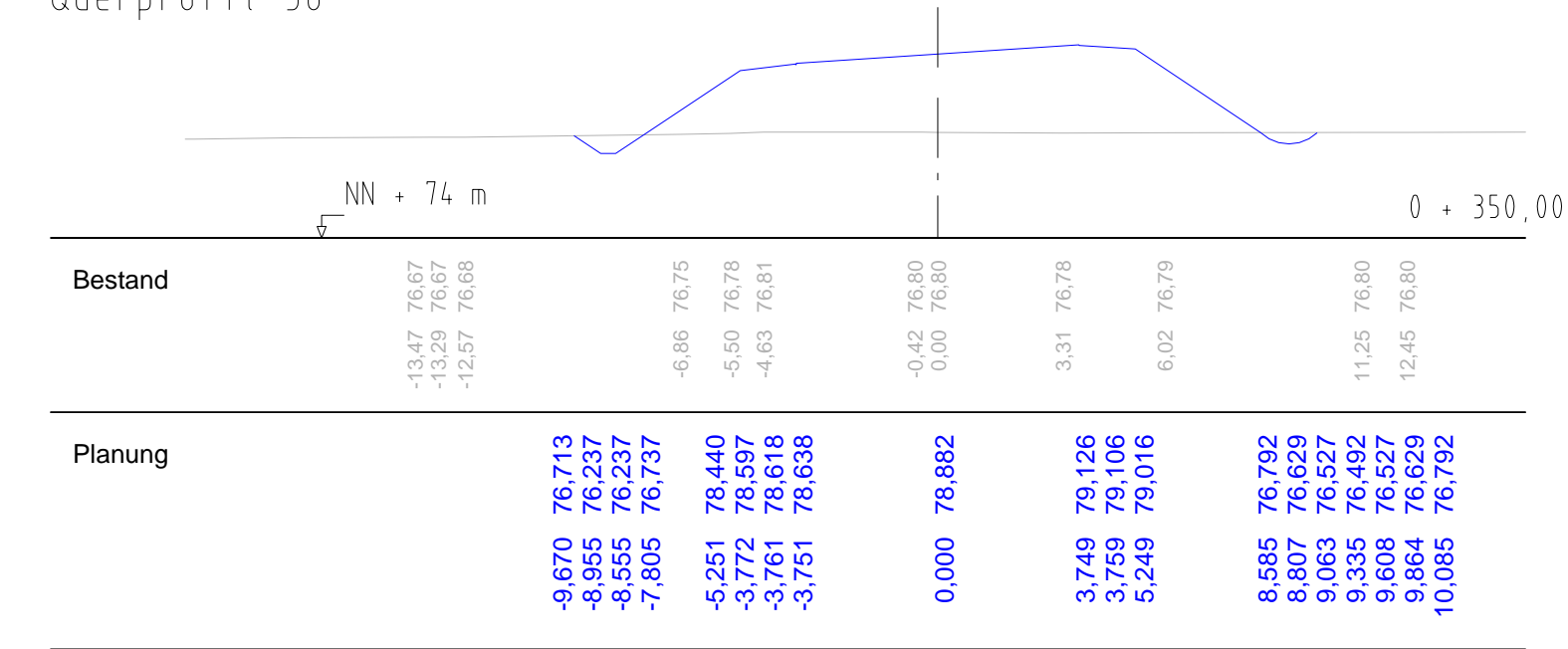
| | |
|--|--|
| Aufgestellt: Braunschweig, Stadt Braunschweig i. A. | Der Plan ist festgestellt am Stadt Braunschweig im Auftrage |
|--|--|

Planfeststellung

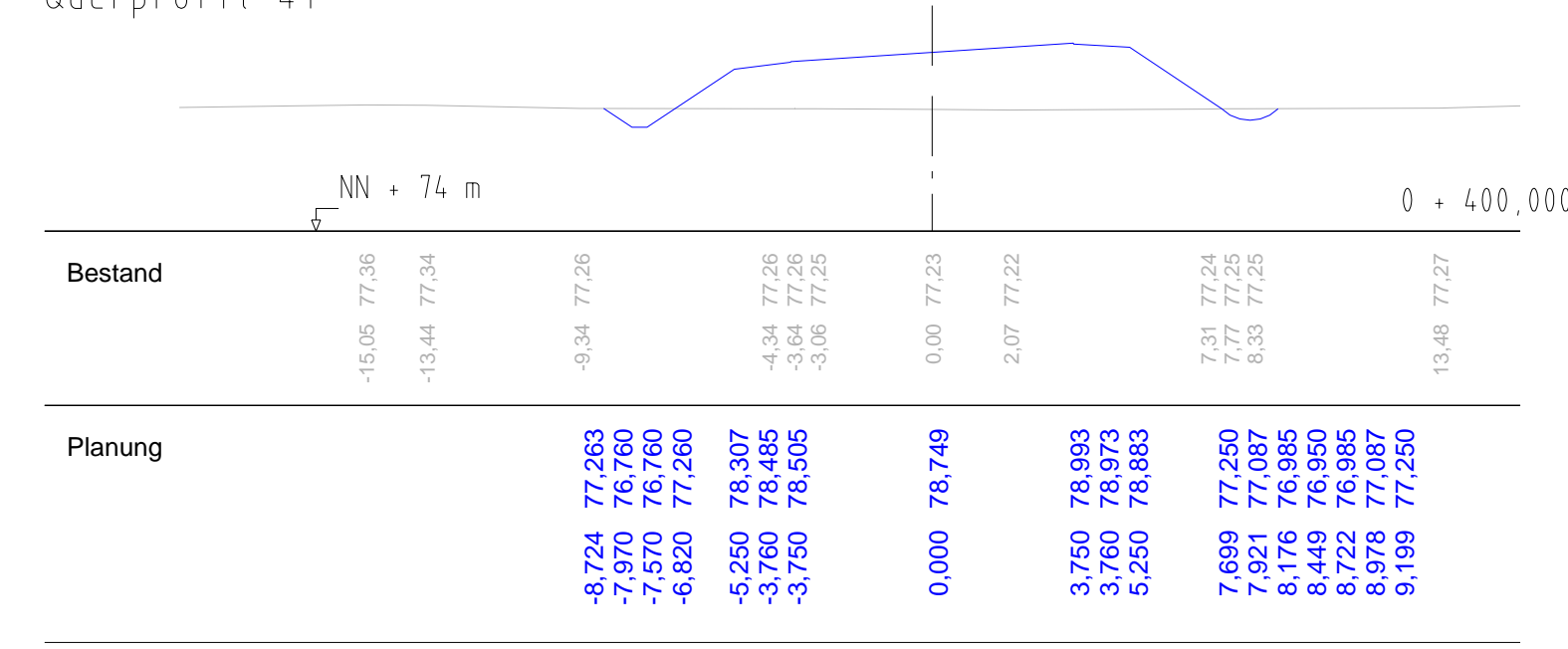
Querprofil 31




Querprofil 36



Querprofil 41



Querprofil 46




| | | | |
|--------------------|--------|--|-------------------|
| Index: | Datum: | Name: | Art der Änderung: |
| Entwurfsverfasser: | | Hermann-Blenk-Straße 18 38108 Braunschweig www.kuhn-partner.de | |
| Bauherr: | | Tiefbau und Verkehr Bohlweg 30 38100 Braunschweig | |
| Planart: | | Querprofile | |
| bearbeitet: | | 03.11.2009 | |
| gezeichnet: | | 03.11.2009 | |
| mitgez.: | | Datum, Name: | |
| Maßstab: | | 1:200 | |
| Unterlage: | | 7 | |
| Blatt Nr.: | | VB2 | |
| geprüft: | | Braunschweig, den | |

| | |
|--|---|
| Stadt Braunschweig Der Oberbürgermeister | |
| Neubau Verbindungsstraße AS Rünigen-Süd (A39) - Kreisverkehrsplatz (K64) Bau-km 0+000 bis Bau-km 0+683 | Unterlage 7 Blatt Nr. VB2 Datum: 23.11.2009 |
| Neubau Radweg Geitelde - Rünigen (K64) Bau-km 0+000 bis Bau-km 1+531 | Querprofile Maßstab 1:200 |
| Geprüft: i. A. | |

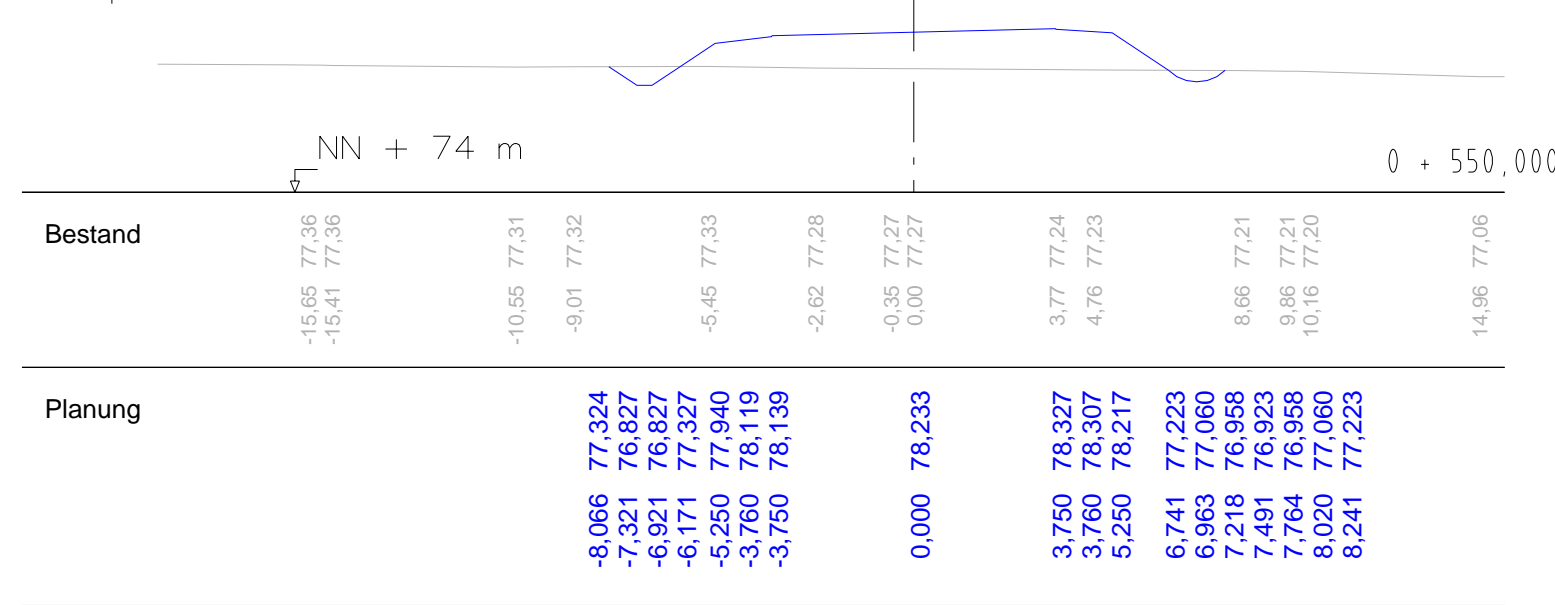
| | |
|---|--|
| Aufgestellt: Braunschweig, Stadt Braunschweig i. A. | Der Plan ist festgestellt am Stadt Braunschweig im Auftrage |
|---|--|

Planfeststellung


Querprofil 51



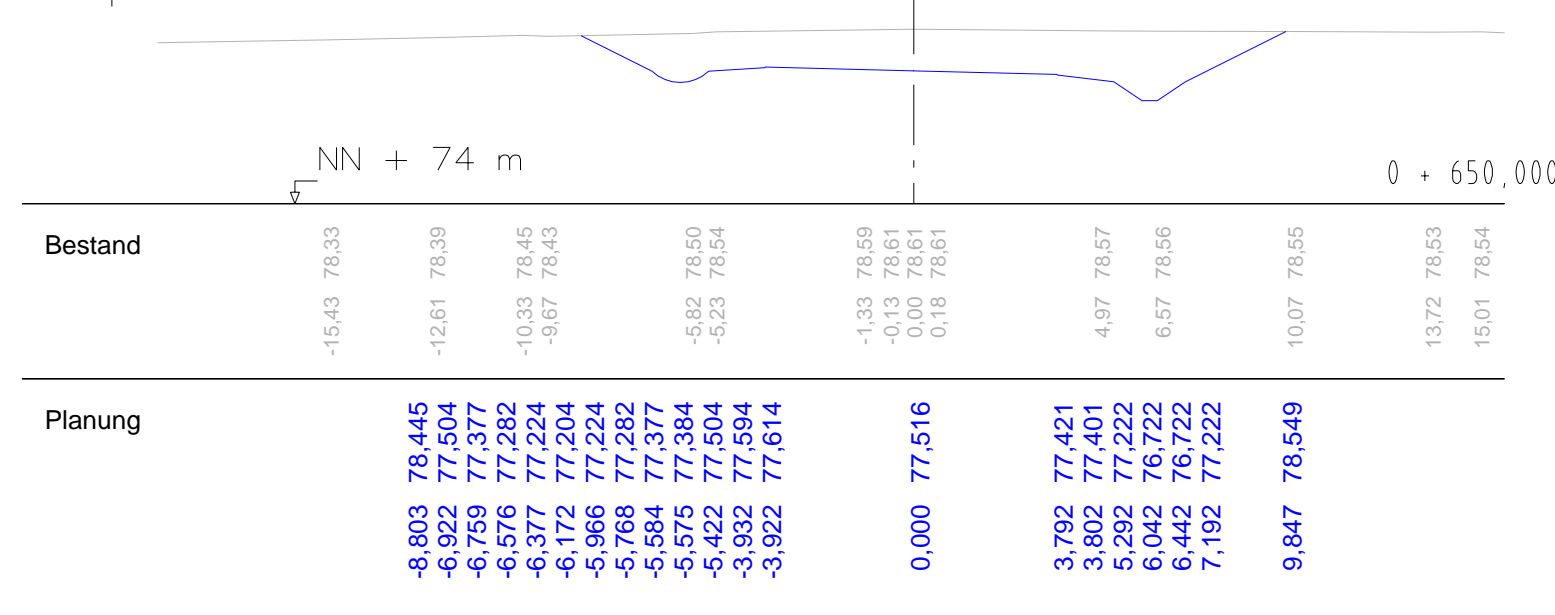
Querprofil 56






Querprofil 61



Querprofil 66



| | | | |
|---|-------------|--|-------------------|
| Index: | Datum: | Name: | Art der Änderung: |
| Entwurfsverfasser: | | | |
|  Kuhn+Partner DAS INGENIEURBÜRO | | Hermann-Blenk-Straße 18 38108 Braunschweig www.kuhn-partner.de | |
| Bauherr: | | | |
| Stadt  Braunschweig | | Tiefbau und Verkehr Bohlweg 30 38100 Braunschweig | |
| | | | 23.11.2009 |
| Neubau Verbindungsstraße AS Rünigen-Süd (A39) - Kreisverkehrsplatz (K64) Neubau Geh-/Radweg Geitelde - Rünigen (K64) | | | Maßstab: 1:200 |
| Planart: | Querprofile | 7 | VB3 |
| bearbeitet: | 03.11.2009 | Name: | L. Kuhn |
| gezeichnet: | 03.11.2009 | Name: | Lukas |
| geprüft: Braunschweig, den | | | |
| mitgez.: _____ | | | |
| Datum, Name: | | | |

| | |
|---|---|
| Stadt  Braunschweig Der Oberbürgermeister | |
| Neubau Verbindungsstraße AS Rünigen-Süd (A39) - Kreisverkehrsplatz (K64) Bau-km 0+000 bis Bau-km 0+683 | Unterlage 7 Blatt Nr. VB3 Datum: 23.11.2009 |
| Neubau Radweg Geitelde - Rünigen (K64) Bau-km 0+000 bis Bau-km 1+531 | Querprofile Maßstab 1:200 |
| Geprüft: i. A. | |

| | |
|--|--|
| Aufgestellt: Braunschweig, Stadt Braunschweig i. A. | Der Plan ist festgestellt am Stadt Braunschweig im Auftrage |
|--|--|