




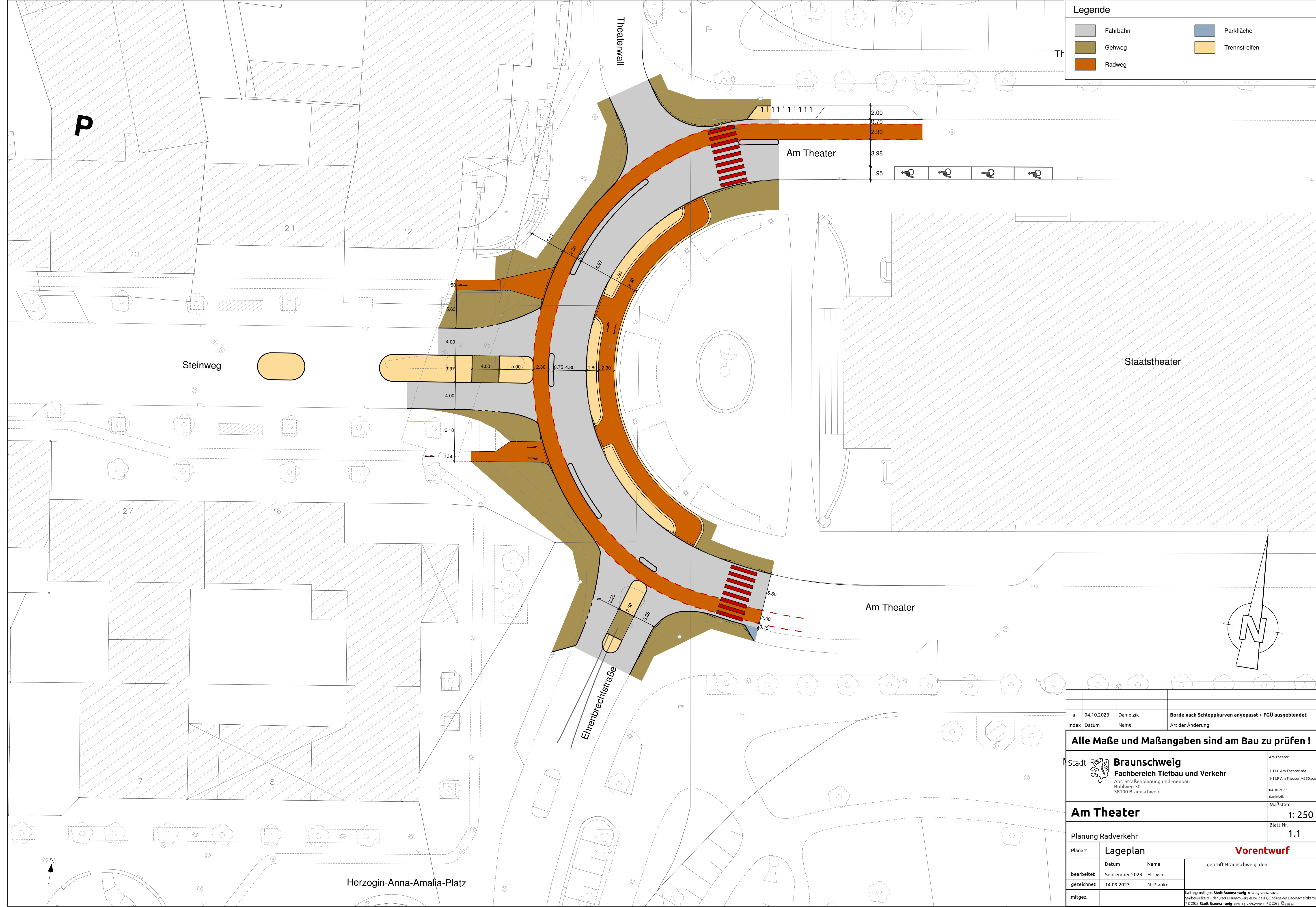


Legende	
	Fahrbahn
	Gehweg
	Radweg
	Parkfläche
	Trennstreifen



a	04.10.2023	Danielzik	Borde nach Schleppkurven angepasst + FGÜ ausgeblendet
Index	Datum	Name	Art der Änderung
Alle Maße und Maßangaben sind am Bau zu prüfen !			
Stadt Braunschweig	Fachbereich Tiefbau und Verkehr Abt. Straßenplanung und -neubau Bohlgweg 30 38100 Braunschweig		Am Theater 1-1 LP Am Theater.ada 1-1 LP Am Theater M250.pas 04.10.2023 danielzik
Am Theater			Maßstab: 1: 250
Planung Radverkehr			Blatt Nr.: 1.1
Planart	Lageplan		Vorentwurf
bearbeitet	Datum	Name	geprüft Braunschweig, den
gezeichnet	14.09.2023	H. Lysio	
mitgez.		N. Planke	
<small>Kartengrundlagen: Stadt Braunschweig Abteilung Geoinformation Stadtgrundkarte "A" der Stadt Braunschweig, erstellt auf Grundlage der Liegenschaftskarte "A" © 2023 Stadt Braunschweig Abteilung Geoinformation © 2023 Lysio</small>			