






Legende

-  Landkreisgrenzen
-  Gebietsgrenzen
-  Transekt 2018
-  Mögliche Flächen für Erhaltungs-
Entwicklungs- und Schutz-
maßnahmen

Maßnahmen zur Förderung der Schirmarten der offenen Feldflur

sehr gut geeignet	<ul style="list-style-type: none"> • A1 Ackerbrache mit Selbstbegrünung • A2 Einsaatbrache als Blühflächen, -streifen • A3a Ackerrandstreifen • A3b Artenreiche Ackersäume und Pufferstreifen • A4a Extensive Äcker / Lichtäcker • A4b Ackerwildkraut-Schutzäcker • A7 Stoppelbrachen • A8a Feldlerchenfenster • A8b Kiebitzinseln • A11 Anbau von Klee und Luzerne 	<ul style="list-style-type: none"> • G1 Extensive Wiesen • G2 Extensive Weiden • G6 Naturverträgliche Mahd • G7 Bearbeitungsfreie Schonzeiten • G9 Blänken • L3 Hecken-, Ufer-, Feldgehölze
gut geeignet	<ul style="list-style-type: none"> • A5 Mischkulturen, Gemengeanbau • A9 Ernteverzicht auf Teilflächen im Getreide 	<ul style="list-style-type: none"> • G3 Uferrand- und Pufferstreifen im Grünland • G4 Altgrasstreifen / überjährige Flächen • G8 Reduktion der Düngung
geeignet	<ul style="list-style-type: none"> • A5 Mischkulturen, Gemengeanbau • A6 Alte Getreidesorten • A10 Blühende Zwischenfrüchte 	<ul style="list-style-type: none"> • L7 Grüne Wege



Quelle:
OpenStreetMap-Mitarbeitende
© 2022
Maßstab (DIN A3): 1:10.500

Auftraggeber:
Stadt  Braunschweig **Fachbereich Umwelt**
Untere Naturschutzbehörde
Richard-Wagner-Str. 1
D-38106 Braunschweig

Planungsgruppe Ökologie und Landschaft
Schunterstr. 15, 38106 Braunschweig
Telefon: 0531/34 64 55
Email: info@planungsgruppe-bs.de

Bearbeitung:
S. Bach
11/2022

Schutzkonzept für die Avifauna der Agrarlandschaft der Stadt Braunschweig

Karte 3: Brutvögel der offenen Feldflur: Schwerpunkttraum Gebiet 6 - Mögliche Maßnahmenflächen