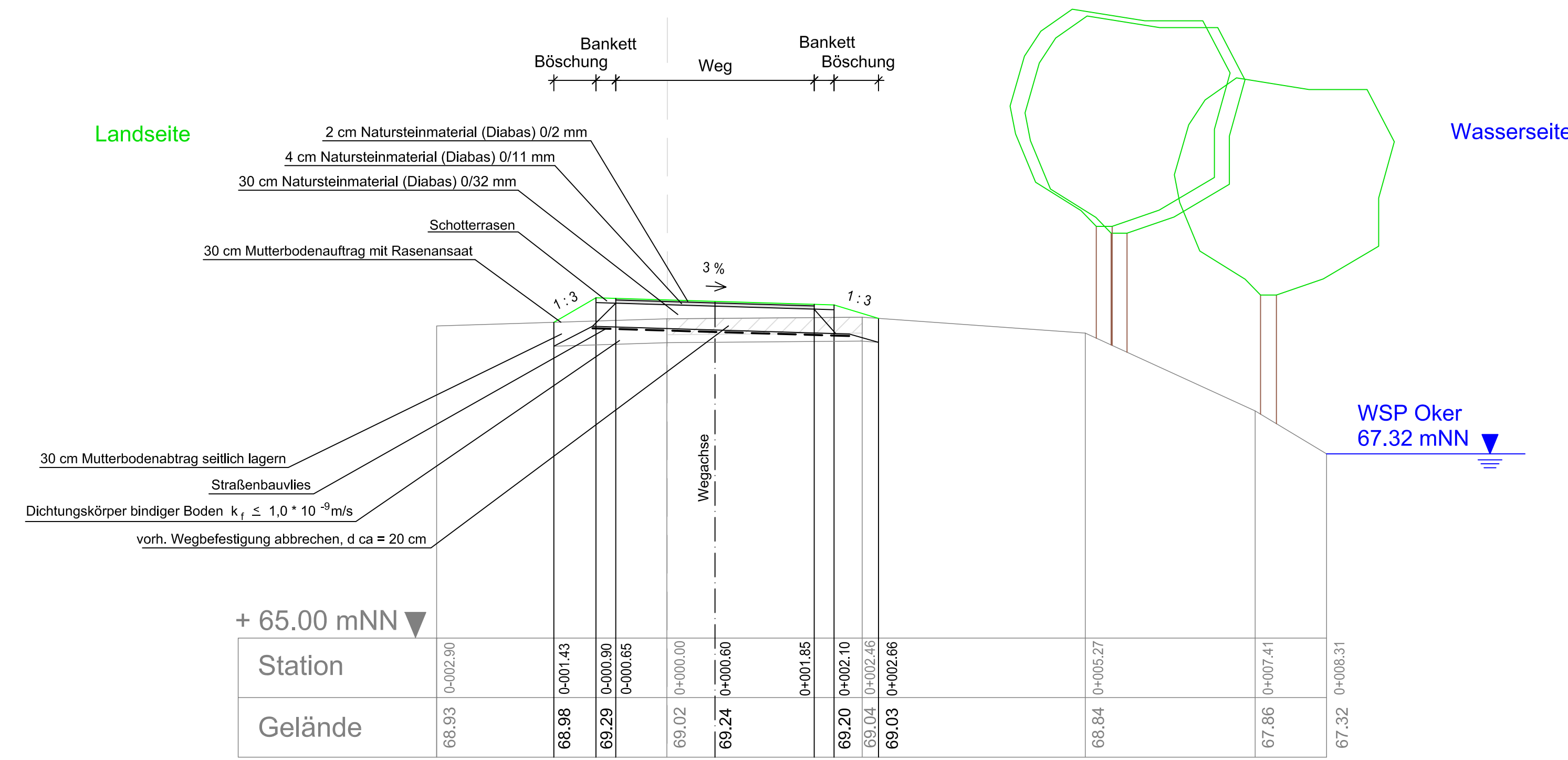
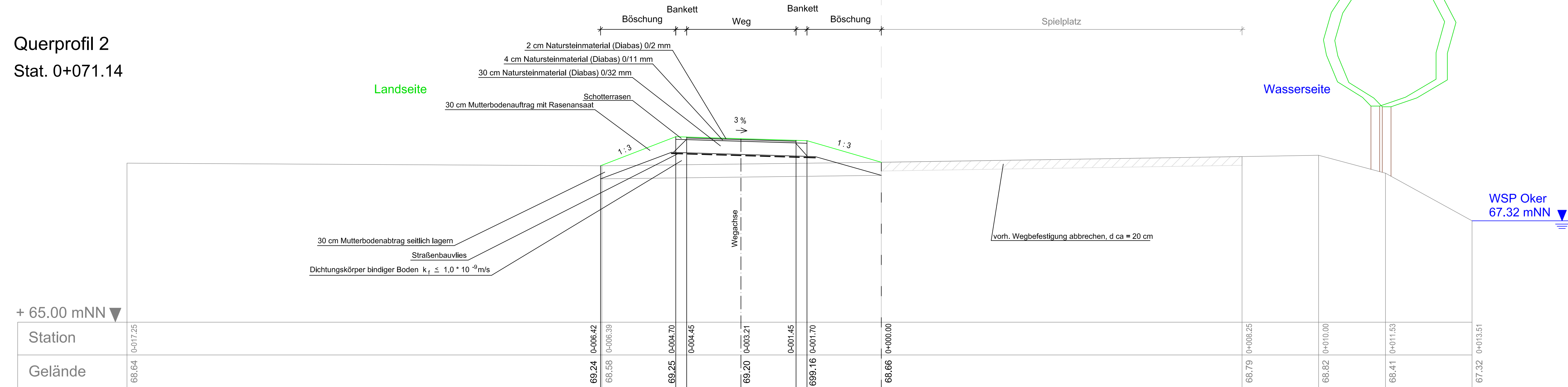


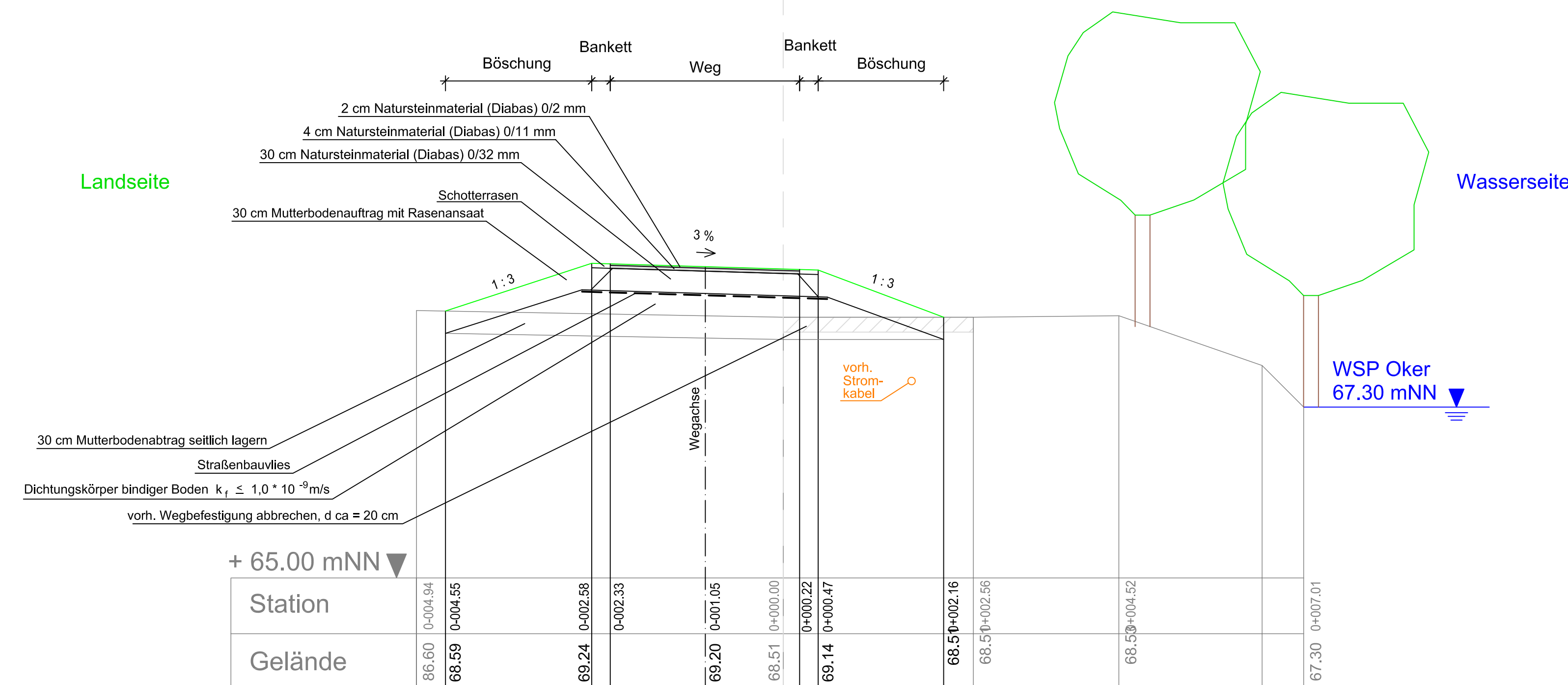
Querprofil 1
Stat. 0+018.03



Querprofil 2
Stat. 0+071.14



Querprofil 3
Stat. 0+115.18



Legende

- voh. Stromkabel
- voh. Baum erhalten
- voh. Baum roden
- gepl. Gelände

Hinweis

Kabel und Leitungslage entsprechen den Angaben der Internetauskunft der ENBS.
Genauere Lage mit Suchschachtung vor Ort feststellen.

Datum	Name	Änderung	Index

Höhenangaben in mNN

Ingenieurgesellschaft
Prof. Dr.-Ing. E. Macke mbH
Braunschweig Dessau

Stadt Braunschweig

Hochwasserschutz
Oker
Spinnerstraße
- Entwurfsplanung -

Datum	Name	
Bearbeitet	18.07.2008	Behrendt
Gezeichnet	18.07.2008	Höltje
Geprüft		
Projekt-Nr.	BS - 62 / 2007	
Maßstab	1:50	
Anlage	4	Blatt

Querprofile
1 - 3

Datei: BS-Oker-005.dwg, Stand: 01.08.2008