




Legende :

-  Überschwemmungsgrenzen HQ5 Referenzzustand
-  Überschwemmungsgrenzen HQ5 Planungszustand

0 50 100 150 200 250 300 Meter



Stadt Braunschweig - FB 61 Stadtplanung und Umweltschutz

Hydraulische Nachweisführung für geplante Umgestaltungsmaßnahmen am Gewässersystem Wabe / Mitteriede im Stadtgebiet Braunschweig

Überschwemmungsgrenzen HQ5

Komm.-Nr. : 2.18.020.8.3	Maßstab 1 : 2.500
Anlage : 1	
Blatt : 2 / 2	 HYDROGEOLOGIE GmbH <small>Ingenieurgesellschaft für Wasser - Boden - Umwelt</small>
Bearbeiter : Siemon	
Zeichner : Siemon	
Braunschweig, den 04.09.2008	

Quelle : Auszug aus der digitalen Stadtgrundkarte (c)