


Systemplan

Anordnung der pool-riffle-Systeme ausschließlich im Baubetrieb

Legende



Kies



Sand



Findlinge



Ufervegetation

Gewässerbreite des Hauptgewässers
ca. 5,50 m bis 11,00 m bei
gleichgewichtigem Zustand

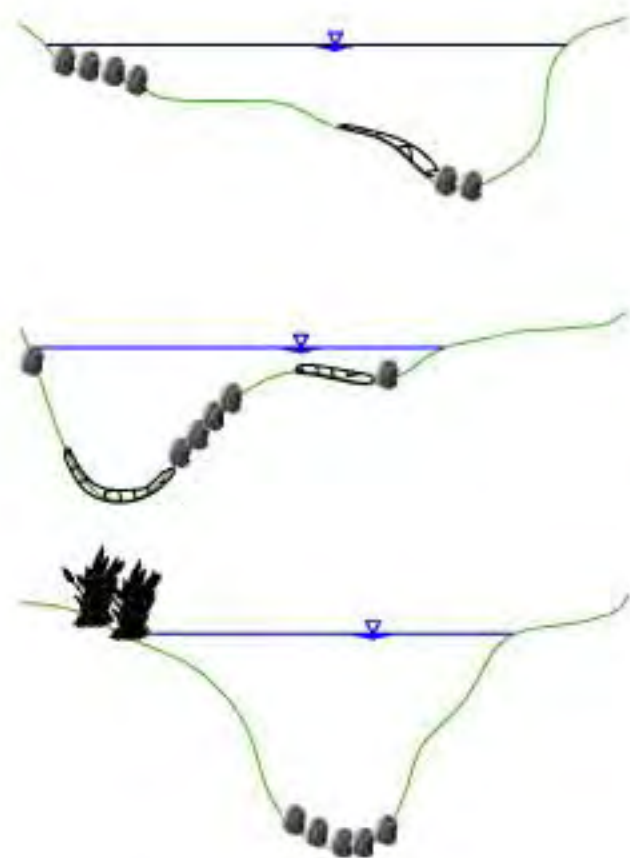
Gewässerbreite der Nebengewässer
ca. 2,50 m bis 4,00 m bei
gleichgewichtigem Zustand

Tiefe im Kolk bis 2,00 m

Tiefe bis 1,00 m

Darstellung in überhöhtem Maßstab

Darstellung in überhöhtem Maßstab

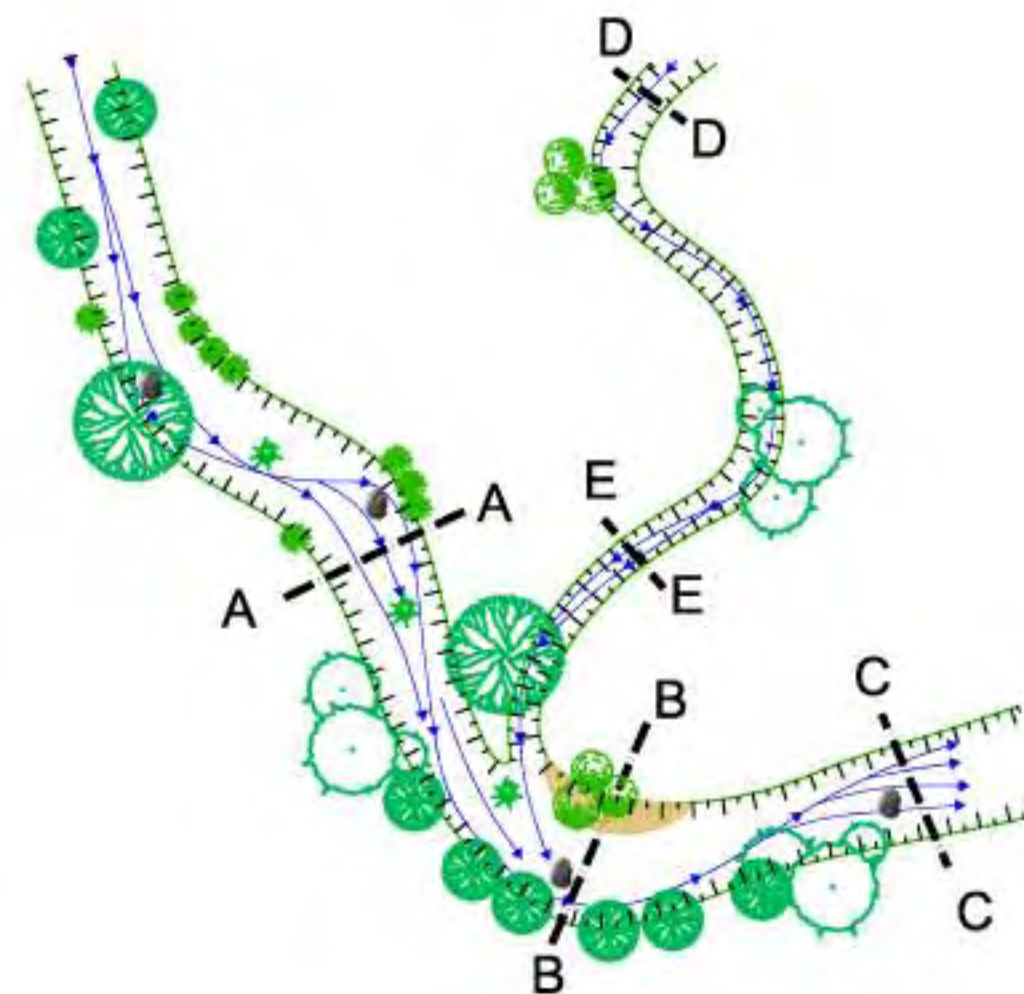


Schnitt
A-A

Schnitt
B-B

Schnitt
C-C

Strömungsbild



Schnitt
D-D

Schnitt
E-E



Nr.	Datum	Name	Änderungen bzw. Ergänzungen	
Bearbeitet im Auftrag der Stadt Braunschweig Dipl.-Ing. (FH) M. Lehmann Ingenieurbüro Lehmann Mittelgasse 1, 34290 Edemünde Tel.: 05303-910940 Fax: 05303-912641 0172-5288963 Mail: bi-lehmann@t-online.de			Stand: September 2008 bearb. 09/08 leh gez. 09/08 phl gepr. 09/08 leh	
Braunschweig, den _____ Datum _____ Unterschrift _____			 Stadt Braunschweig FB Stadtplanung und Umweltschutz Abt. Umweltschutz - Untere Naturschutzbehörde - Petritorwall 6 38118 Braunschweig 0531- 470-6340	
Maßstab: Renaturierung der Mittelriede o.M. nördlich der B1		Plan Nr. 4.6 Blatt Nr. 1 von 1 Blatt Einsatz für Ursprung		
L Strömungsbild H				