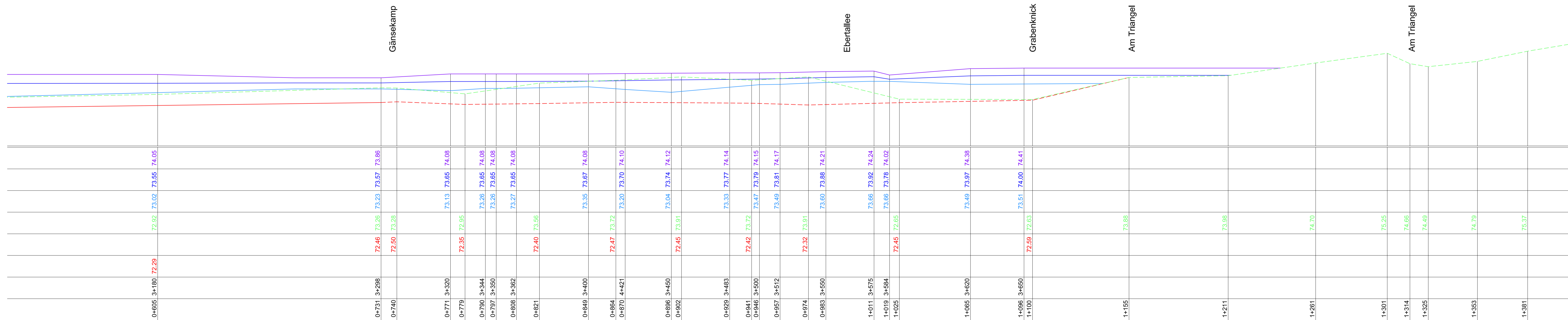
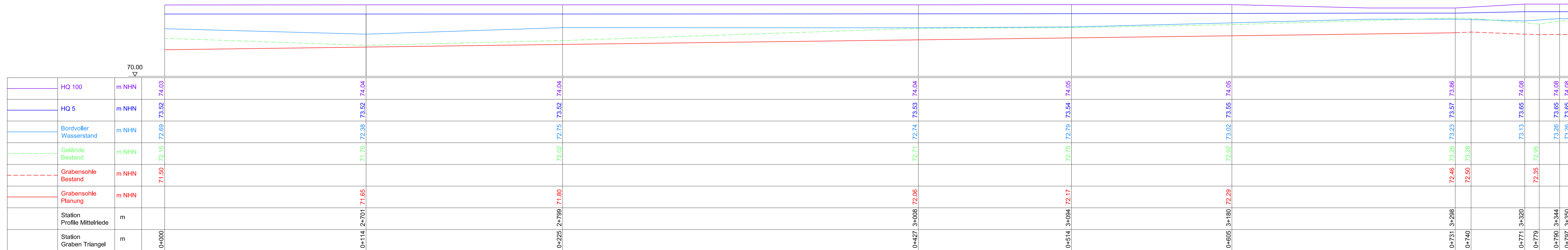


Einmündung Triangel-
Entwässerungsgraben
in vorhandenen Graben

Wegkreuzung
Tafelmakerweg
Einmündung
RW-Entwässerung
Kleingartenanlage

Gänsekamp



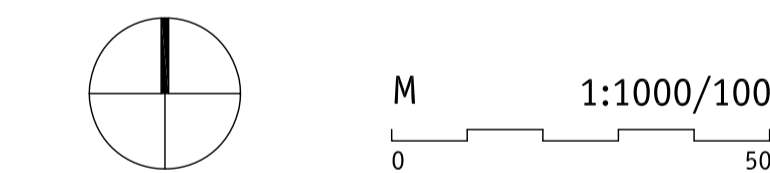
Längsprofil Entwässerungsgraben Triangel - Planung

Länge M 1:1.000 / Höhe M 1:100

GERO HILLE JÜRGEN MÜLLER
Landschaftsarchitekten BDLA

**Renaturierung Mittelriede
Tafelmakerweg**

Darstellung:
Längsprofil Entwässerungsgraben Triangel - Planung
Entwurf



Auftraggeber:
SE | BS Stadtentwässerung Braunschweig GmbH
Bereich 4.2 Rieselbetrieb Steinhof
Celler Heerstraße 337
38100 Braunschweig

J. Müller
Datum, Unterschrift des Planverfassers

Dipl.-Ing. Gero Hille Jürgen Müller
Büro für Freiraumplanung
Wollenbötteler Straße 31a
38102 Braunschweig
Fon 0531 12310-0
Fax 0531 12310-19
hille-mueller@online.de
www.hille-mueller.info

26.08.2015