

Auftraggeber:
 WVMO
 Wasserverband Mittlere Oker
 Taubenstraße 7
 38106 Braunschweig



Projekt:
 Renaturierung Schunter-Butterberg

Planinhalt:
 Biotope - Bereich A

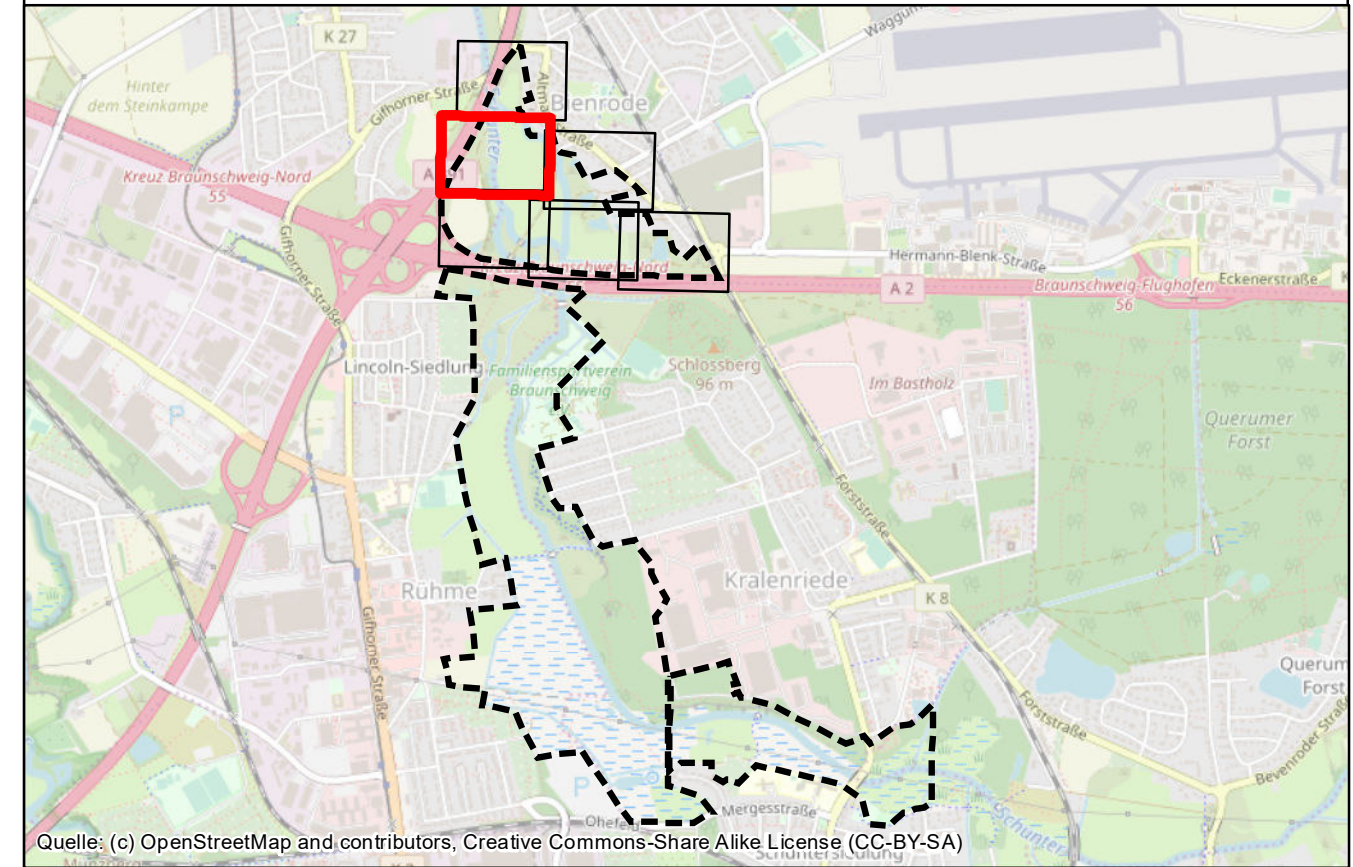
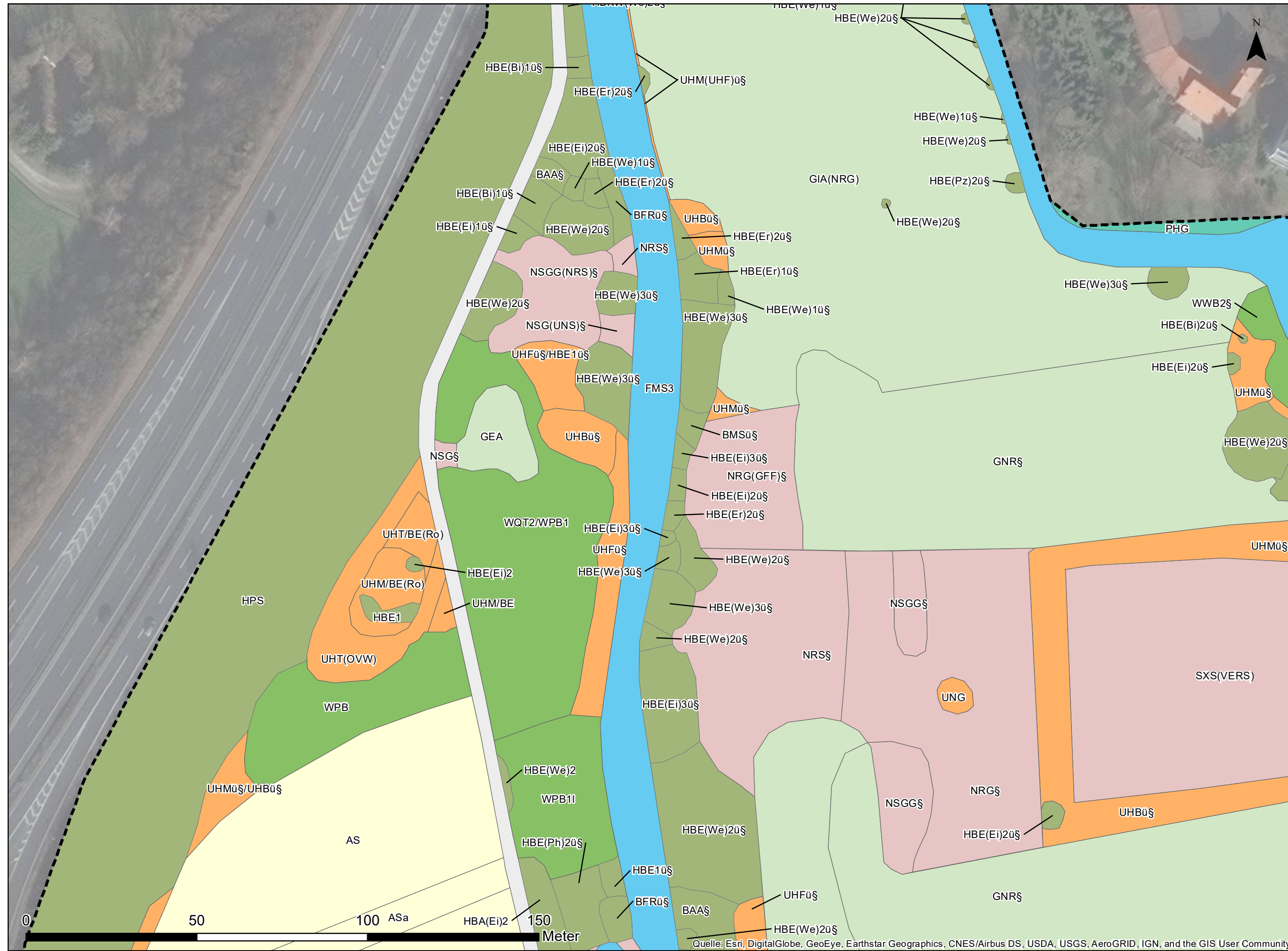
Planverfasser:
 Planungs-Gemeinschaft GbR **LaReG** Landschaftsplanung
 Reaktivierung
 Grünplanung
 Dipl. - Ing. Ruth Peschk-Hawtree Prof. Dr. Gunnar Rehfeldt
 Landschaftsarchitektin Dipl. Biologe
 Helmstedter Straße 55A 38126 Braunschweig
 Telefon 0531-707156-00 Telefax 0531-707156-15
 Internet www.lareg.de E-Mail info@lareg.de

	Datum:	Name:
Bearbeitet:	März 2020	DU
Gezeichnet:	März 2020	GN
Geprüft:	März 2020	GR
Plan-Nr.: 1A Seite 1/6		

Projekt-Nr.: 1327 Maßstab: 1:1.000

Blattgröße: 29,7 cm x 59,0 cm

Quelle: Esri-DigitalGlobe, GeoEye, Earthstar Geographics, CNES/Airbus DS, USDA, USGS, AeroGRID, IGN, and the GIS User Community



Auftraggeber: WVMO
 Wasserverband Mittlere Oker
 Taubenstraße 7
 38106 Braunschweig



Projekt: Renaturierung Schunter-Butterberg

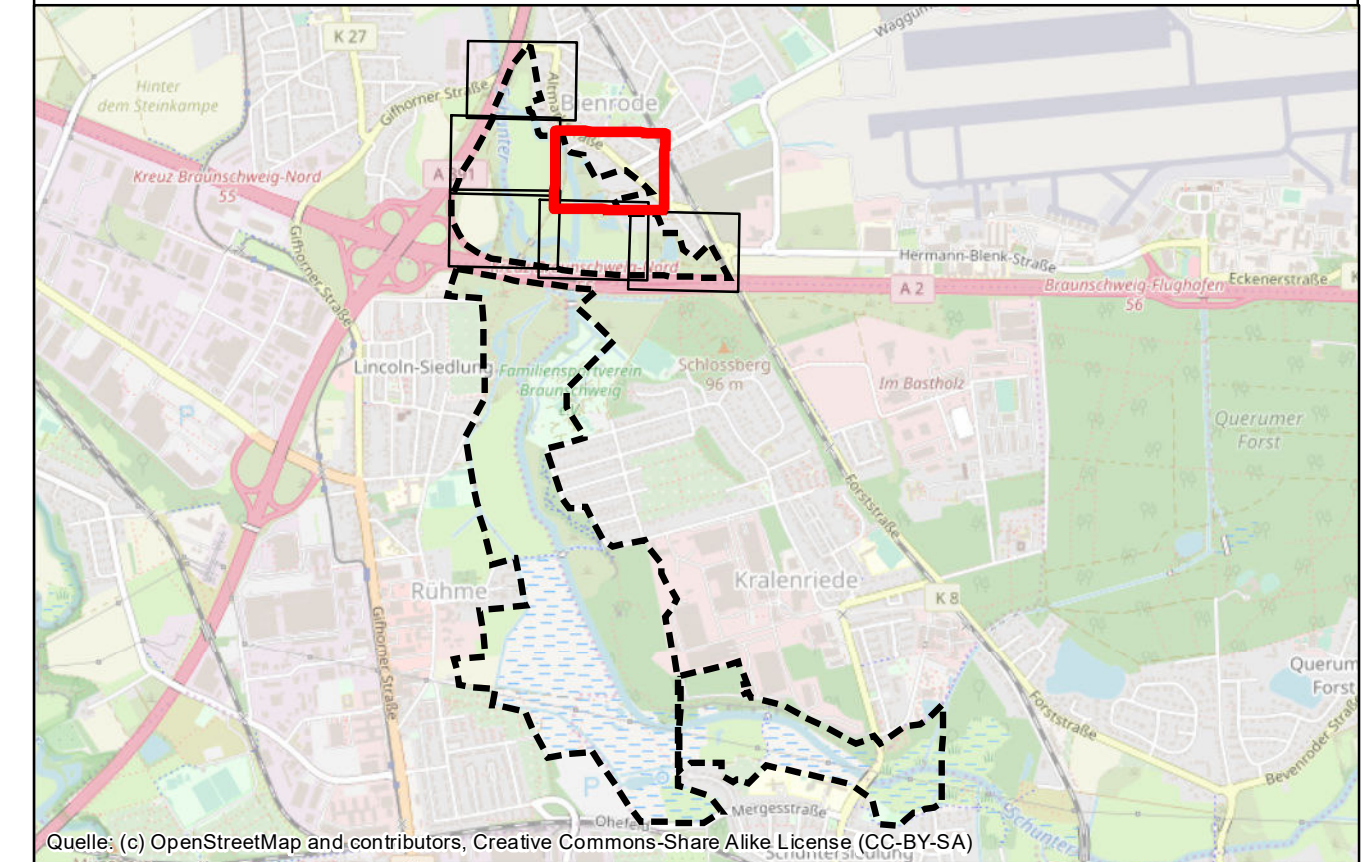
Planinhalt: Biotope - Bereich A

Planverfasser: Planungs-Gemeinschaft GbR LaReG Landschaftsplanung Reaktivierung Grünplanung Dipl. - Ing. Ruth Peschk-Hawtree Landschaftsarchitektin Prof. Dr. Gunnar Rehfeldt Dipl. Biologe Helmstedter Straße 55A Telefon 0531-707156-00 Internet www.lareg.de	Datum:	Name:	
	Bearbeitet:	März 2020	DU
	Gezeichnet:	März 2020	GN
	Geprüft:	März 2020	GR
Plan-Nr.: 1A Seite 2/6			

Projekt-Nr.: 1327 Maßstab: 1:1.000 Blattgröße: 29,7 cm x 59,0 cm



Quelle: Esri, DigitalGlobe, GeoEye, Earthstar/Geographics, CNES/Airbus DS, USDA, USGS, AeroGRID, IGN, and the GIS User Community



Quelle: (c) OpenStreetMap and contributors, Creative Commons-Share Alike License (CC-BY-SA)

Auftraggeber:
 WVMO
 Wasserverband Mittlere Oker
 Taubenstraße 7
 38106 Braunschweig



Projekt:
 Renaturierung Schunter-Butterberg

Planinhalt:
 Biotope - Bereich A

Planverfasser:
 Planungs-Gemeinschaft GbR **LaReG** Landschaftsplanung
 Reaktivierung
 Grünplanung
 Dipl. - Ing. Ruth Peschk-Hawtree Prof. Dr. Gunnar Rehfeldt
 Landschaftsarchitektin Dipl. Biologe
 Helmstedter Straße 55A 38126 Braunschweig
 Telefon 0531-707156-00 Telefax 0531-707156-15
 Internet www.lareg.de E-Mail info@lareg.de

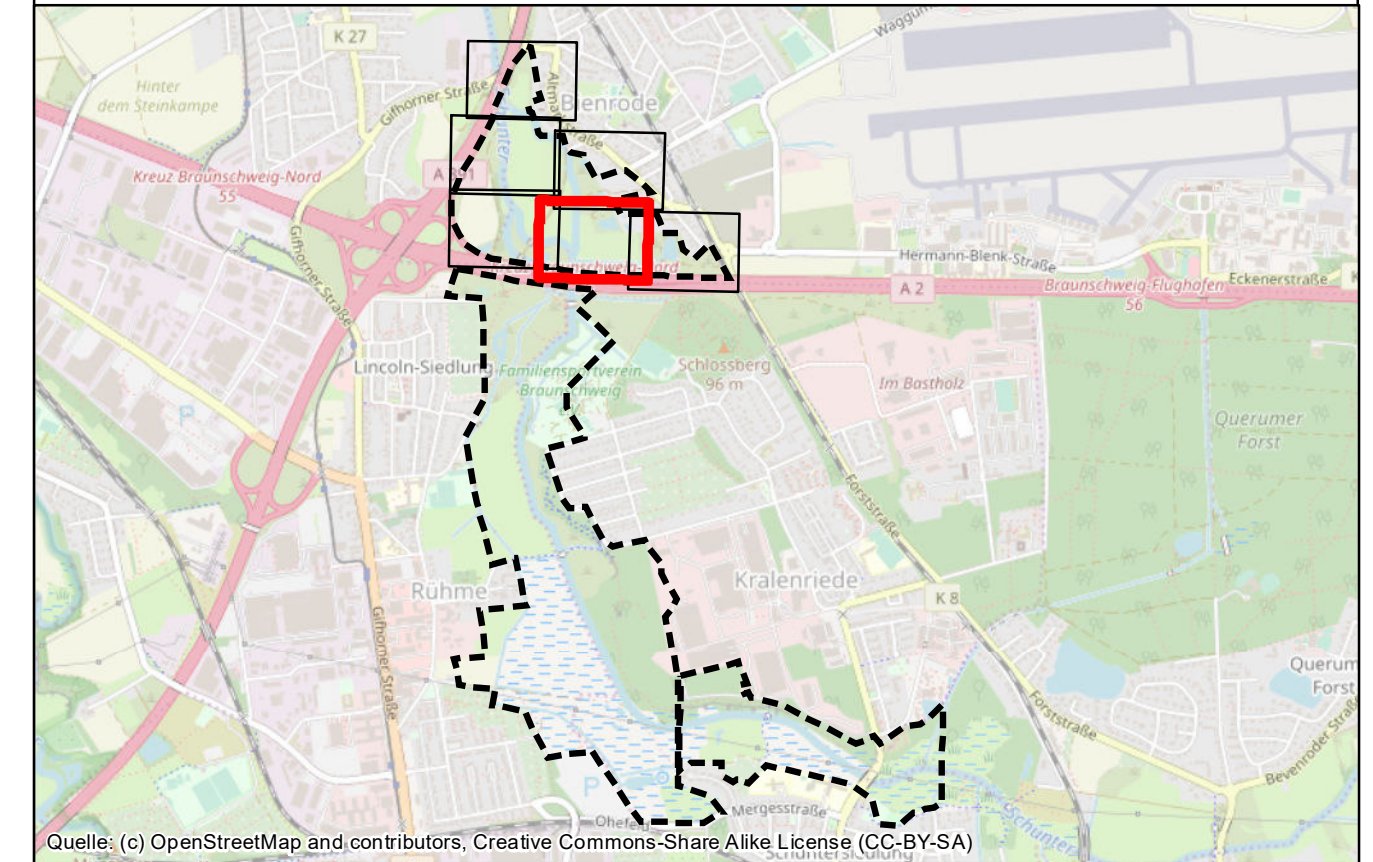
	Datum:	Name:
Bearbeitet:	März 2020	DU
Gezeichnet:	März 2020	GN
Geprüft:	März 2020	GR
Plan-Nr.: 1A Seite 3/6		

Projekt-Nr.: 1327 Maßstab: 1:1.000

Blattgröße: 29,7 cm x 59,0 cm



Quelle: Esri, DigitalGlobe, GeoEye, Earthstar Geographics, CNES/Airbus DS, USDA, USGS, AeroGRID, IGN, and the GIS User Community



Quelle: (c) OpenStreetMap and contributors, Creative Commons-Share Alike License (CC-BY-SA)

Auftraggeber: WVMO
 Wasserverband Mittlere Oker
 Taubenstraße 7
 38106 Braunschweig

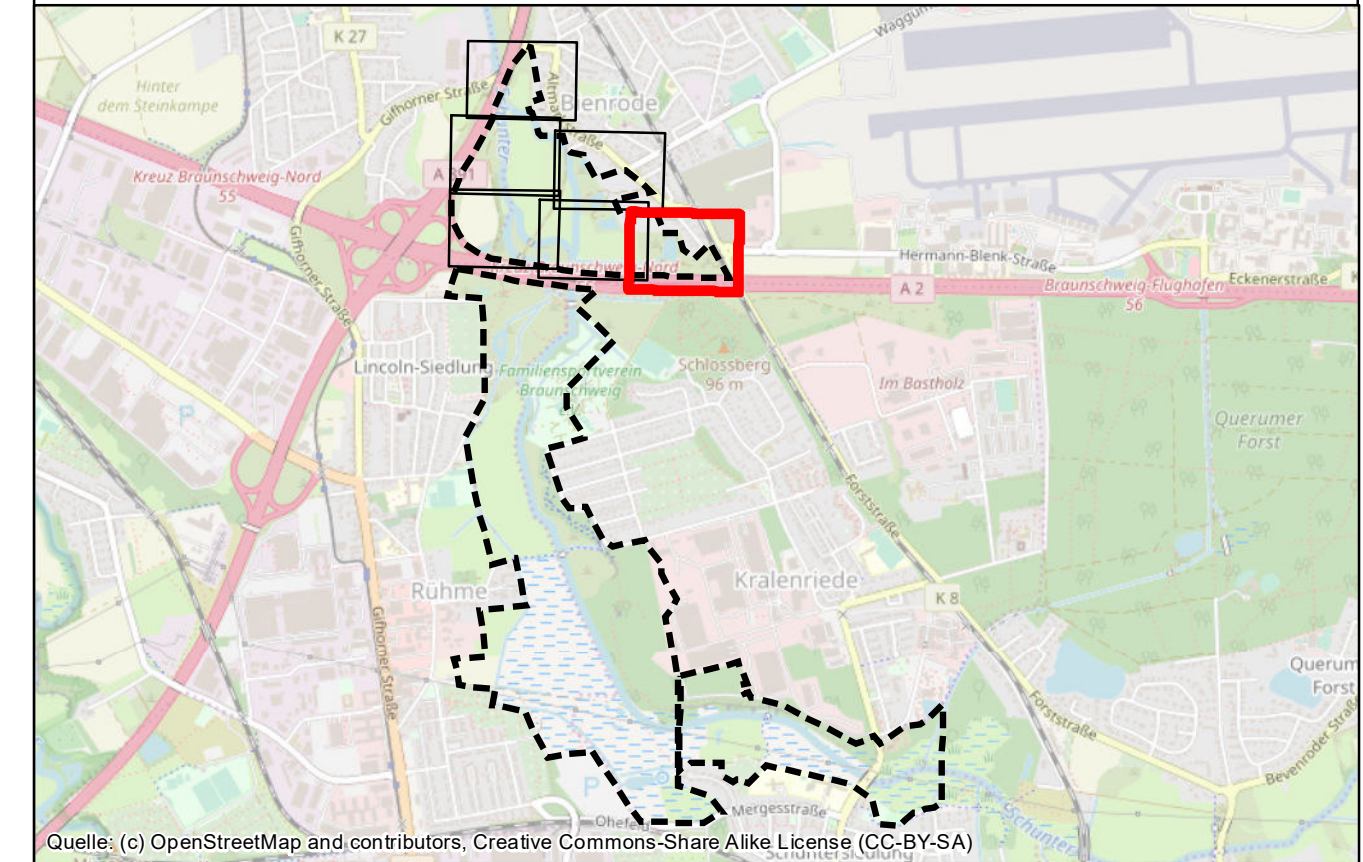
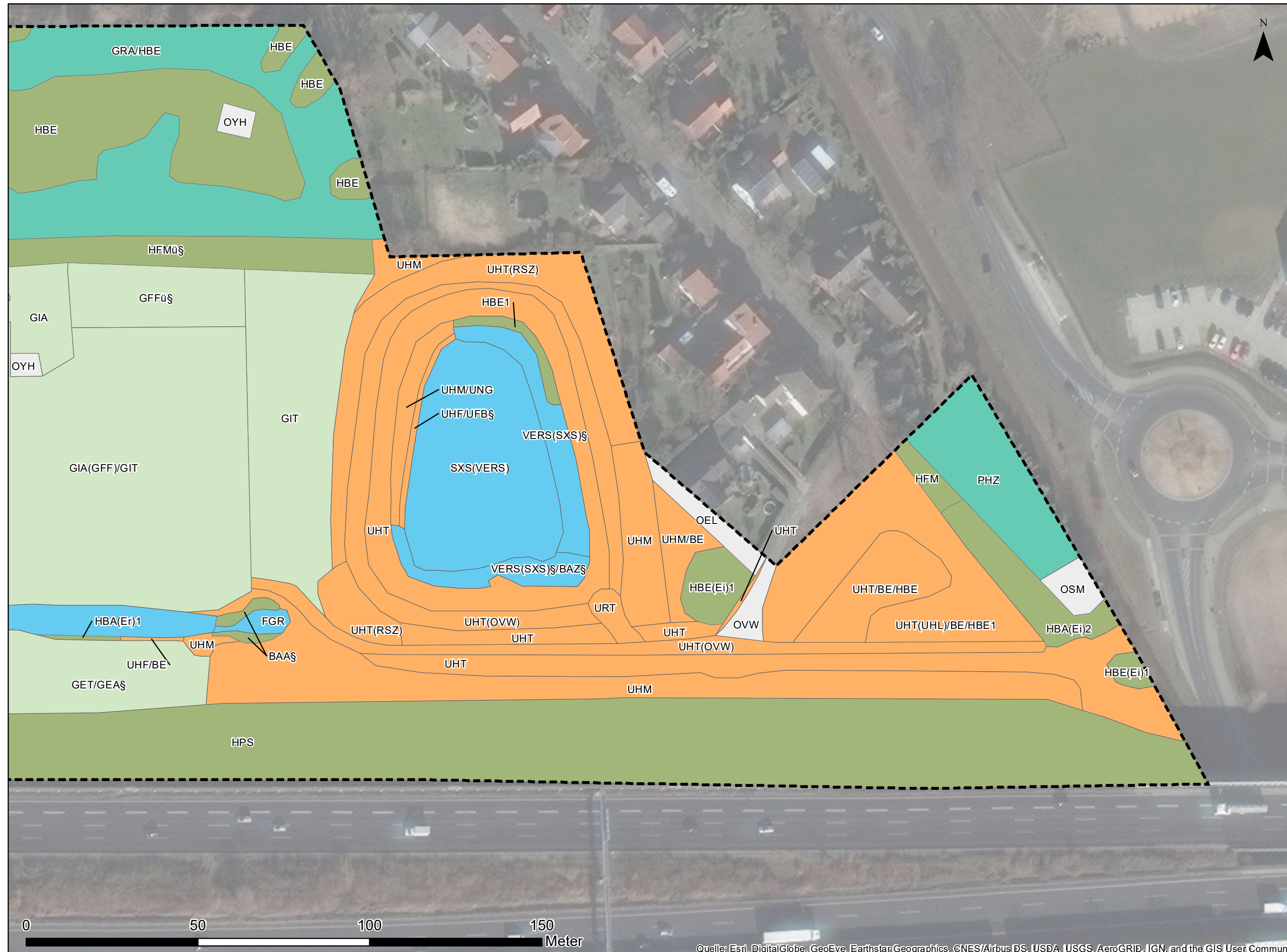


Projekt: Renaturierung Schunter-Butterberg

Planinhalt: Biotop - Bereich A

Planverfasser: Planungs-Gemeinschaft GbR LaReG Landschaftsplanung Reaktivierung Grünplanung Dipl. - Ing. Ruth Peschk-Hawtree Landschaftsarchitektin Prof. Dr. Gunnar Rehfeldt Dipl. Biologe Helmstedter Straße 55A Telefon 0531-707156-00 Internet www.lareg.de 38126 Braunschweig Telefax 0531-707156-15 E-Mail info@lareg.de	Datum:	Name:	
	Bearbeitet:	März 2020	DU
	Gezeichnet:	März 2020	GN
	Geprüft:	März 2020	GR
Plan-Nr.: 1A Seite 5/6			

Projekt-Nr.: 1327 Maßstab: 1:1.000 Blattgröße: 29,7 cm x 59,0 cm



Auftraggeber:
 WVMO
 Wasserverband Mittlere Oker
 Taubenstraße 7
 38106 Braunschweig



Projekt:
 Renaturierung Schunter-Butterberg

Planinhalt:
 Biotope - Bereich A

Planverfasser: Planungs-Gemeinschaft GbR **LaReG** Landschaftsplanung
 Reaktivierung
 Grünplanung
 Dipl. - Ing. Ruth Peschk-Hawtree Prof. Dr. Gunnar Rehfeldt
 Landschaftsarchitektin Dipl. Biologe
 Helmstedter Straße 55A 38126 Braunschweig
 Telefon 0531-707156-00 Telefax 0531-707156-15
 Internet www.lareg.de E-Mail info@lareg.de

	Datum:	Name:
Bearbeitet:	März 2020	DU
Gezeichnet:	März 2020	GN
Geprüft:	März 2020	GR
Plan-Nr.: 1A Seite 6/6		

Projekt-Nr.: 1327 Maßstab: 1:1.000

Blattgröße: 29,7 cm x 59,0 cm