

### Legende

- HQ<sub>100</sub> Plan Wasserspiegelisollinien
- HQ<sub>100</sub> Ist Wasserspiegelisollinien
- HQ<sub>100</sub> Plan Überflutungsfläche
- HQ<sub>100</sub> Ist Überflutungsfläche

70,00 Wasserspiegel in m NHN

Kartengrundlage: Stadtkarte RBE2 Blatt 1

Wasserverband Mittlere Oker  
Eisenbütteler Straße 22/23  
38122 Braunschweig

**HGN**  
Beratungsgesellschaft mbH

Büro Braunschweig  
Celler Str. 66  
38114 Braunschweig  
braunschweig@hgn-beratung.de

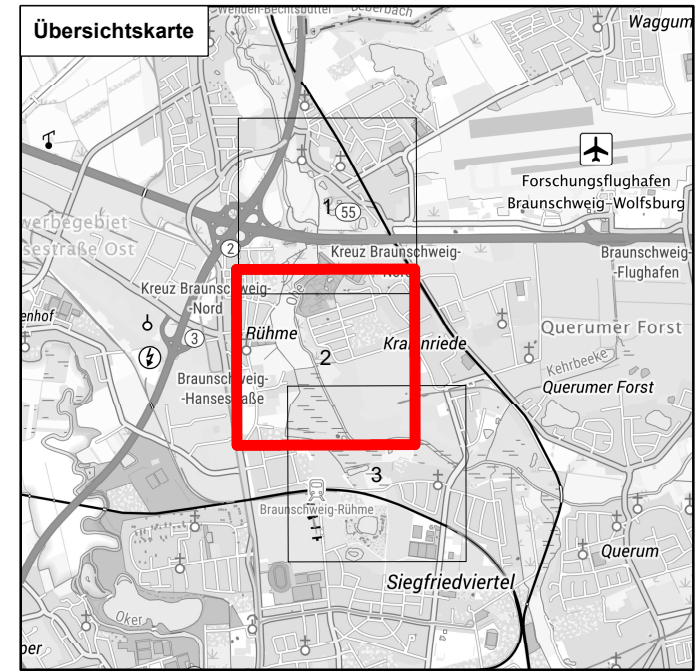
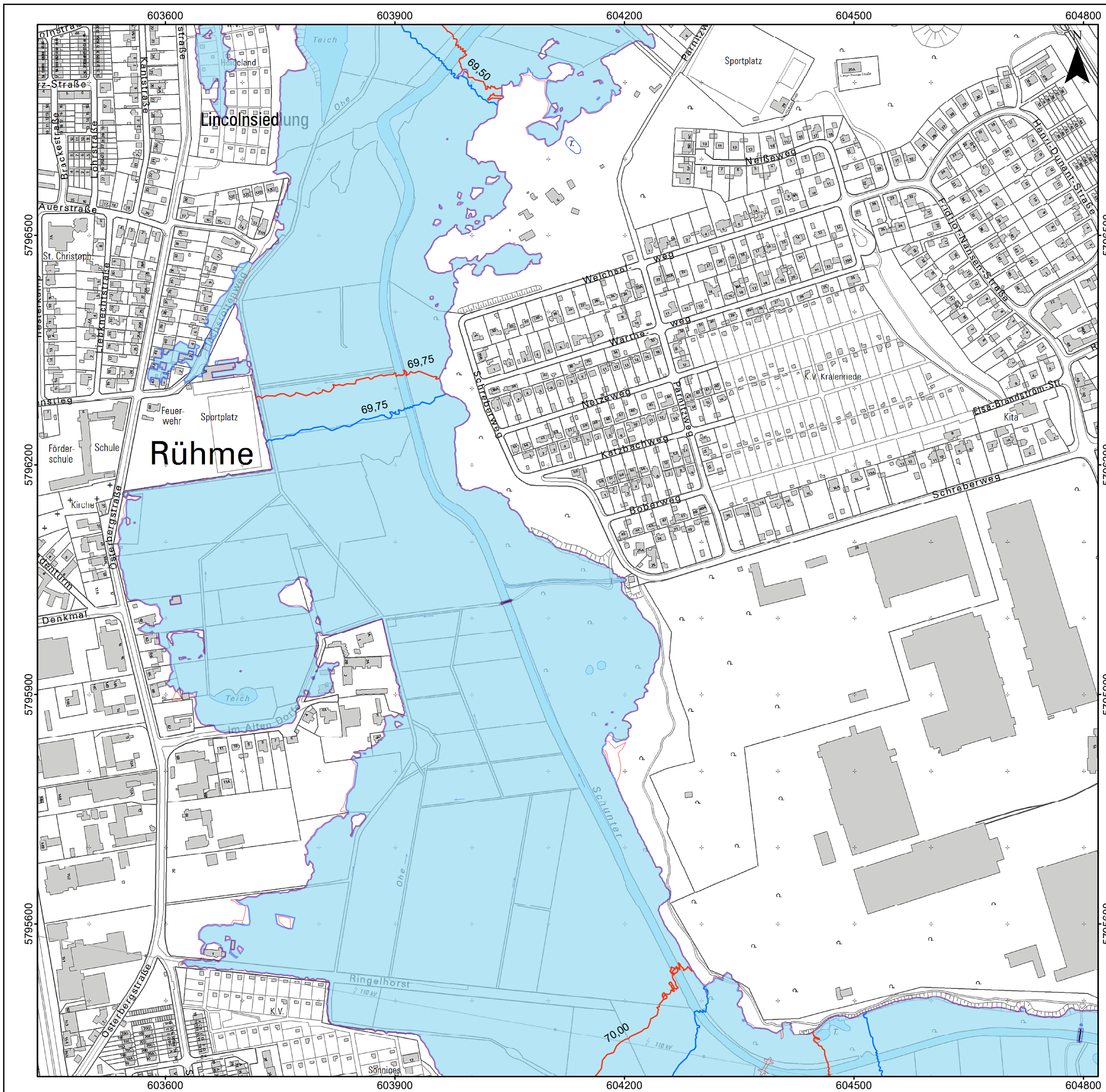
**Renaturierung der Schunter bei Rühme**

Anlage 13: HQ<sub>100</sub> Ist und Plan

0 75 150 300 Meter

Maßstab 1:5.000





### Legende

- HQ<sub>100</sub> Plan Wasserspiegelisollinien
- HQ<sub>100</sub> Ist Wasserspiegelisollinien
- HQ<sub>100</sub> Plan Überflutungsfläche
- HQ<sub>100</sub> Ist Überflutungsfläche

70,00 Wasserspiegel in m NHN

Kartengrundlage: Stadtkarte RBE2 Blatt 2

**Wasserverband Mittlere Oker**  
 Eisenbütteler Straße 22/23  
 38122 Braunschweig

**Büro Braunschweig**  
 Celler Str. 66  
 38114 Braunschweig  
 braunschweig@hgn-beratung.de

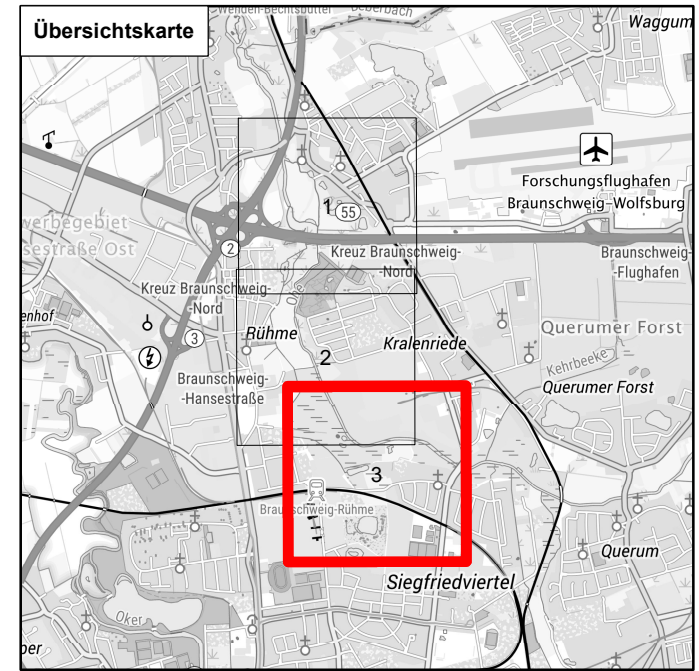
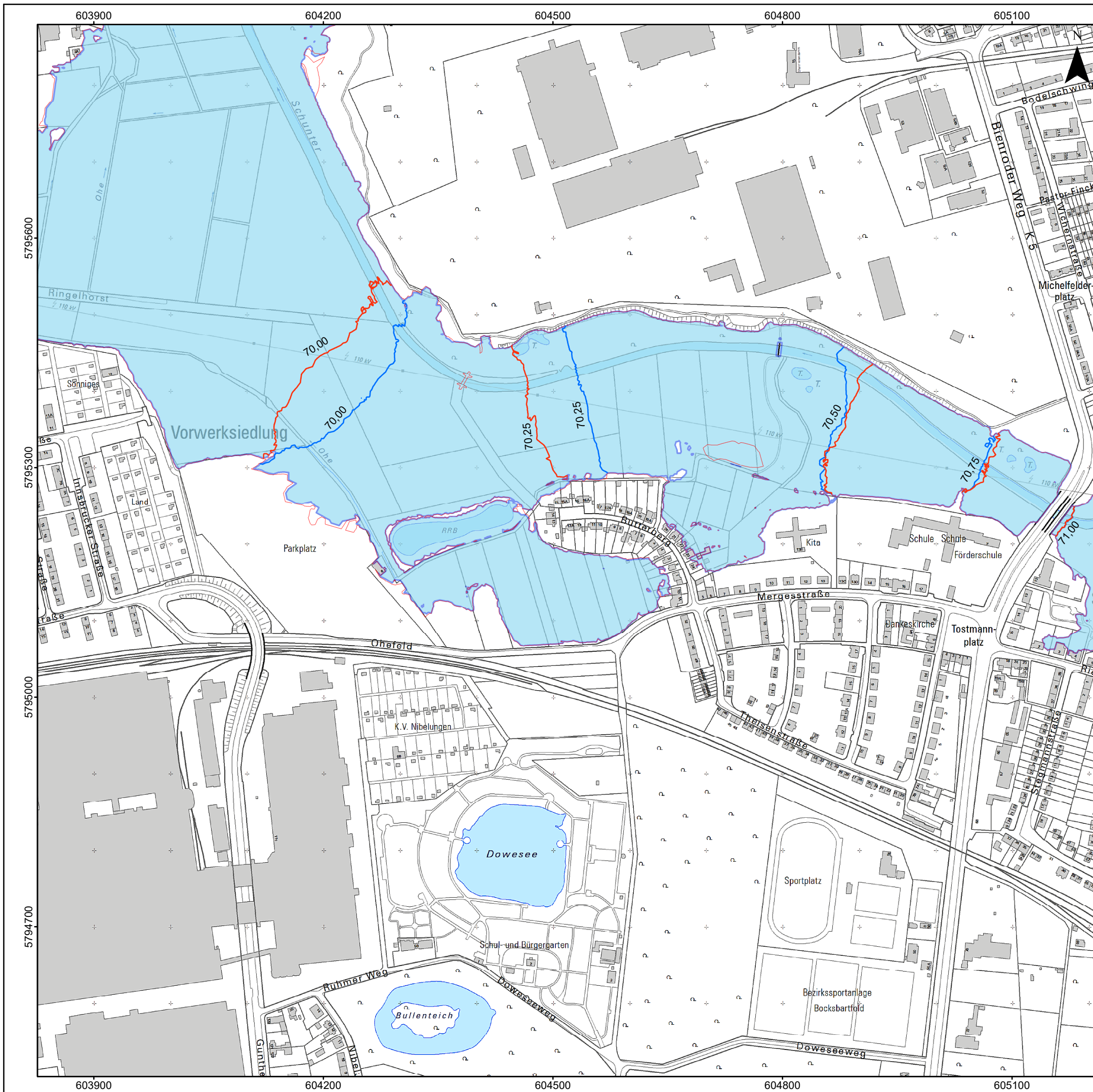
**Renaturierung der Schunter bei Rühme**

Anlage 13: HQ<sub>100</sub> Ist und Plan

0
75
150
300 Meter

Maßstab 1:5.000





- ### Legende
- HQ<sub>100</sub> Plan Wasserspiegelisollinien
  - HQ<sub>100</sub> Ist Wasserspiegelisollinien
  - HQ<sub>100</sub> Plan Überflutungsfläche
  - HQ<sub>100</sub> Ist Überflutungsfläche
- 70,00 Wasserspiegel in m NHN

Kartengrundlage: Stadtkarte RBE2 Blatt 3

**Wasserverband Mittlere Oker**  
 Eisenbütteler Straße 22/23  
 38122 Braunschweig

**Büro Braunschweig**  
 Celler Str. 66  
 38114 Braunschweig  
 braunschweig@hgn-beratung.de

**Renaturierung der Schunter bei Rühme**  
 Anlage 13: HQ<sub>100</sub> Ist und Plan

