






Legende

-  Gewässerachse
-  Zuwegung in das Planungsgebiet (teilweise Freischnitt Lichtraumprofil 5 m hoch, 4 m breit)
-  Baufeldfreimachung
-  Baumfällung
-  teilweise Freischnitt Lichtraumprofil

Anlage : 2
 zum : *Zulassung*
 gem. : § 67 WHG i. V. m. § 17 WHG
 vom : 14. DEZ. 2020
 Aktenzeichen : 68.2-5.6-3.2
 Stadt Braunschweig
 Untere Wasserbehörde
 i.A.

Jehle

vorzeitiger Maßnahmebeginn Baufeldfreimachung

Vorhabenträger:

Wasserverband Mittlere Oker
 Eisenbütteler Straße 22/23
 38122 Braunschweig



Planverfasser:

HGN Beratungsgesellschaft mbH
 Celler Straße 66
 38114 Braunschweig
 braunschweig@hgn-beratung.de



Projektbezeichnung:

Renaturierung der Schunter bei Rühme
 Fällarbeiten und Baufeldfreimachung

Planbezeichnung:

Übersichtslageplan
 nördlicher Maßnahmebereich

Lagebezug: UTM32N

Höhenbezug: DHHN92

	Datum	Name	Unterschrift	Projekt-Nr.:	18-215
gez.:	16.11.2020	N. Siemon	gez. Siemon	Anlage:	1
bearb.:	16.11.2020	R. Ladwig	gez. Ladwig	Maßstab:	1 : 5.000
gepr.:	16.11.2020	R. Ladwig	gez. Ladwig	Blatt:	1