
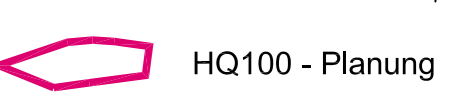
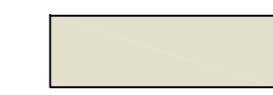
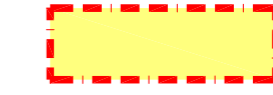






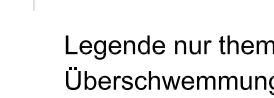
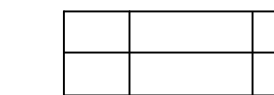




Legende

-  Geltungsbereich
-  HQ100 - Planung
-  Planungsraum
-  Korridor

Wasserspiegeldifferenzen PLAN-IST

-  > 0,5 m
-  0,5 bis 0,2 m
-  0,2 bis 0,05 m
-  0,05 bis 0 m
-  0 bis -0,05 m
-  -0,05 bis -0,2 m
-  -0,2 bis -0,5 m
-  < -0,5 m

Legende nur themenbezogen
 Überschwemmungsgrenzen gem. hydraulischer Berechnung Büro fogro

Nr.	Datum	Name	Änderungen bzw. Ergänzungen	Stand: Oktober 2013



Wasserverband Mittlere Oker
 Ausbaubereich
 Braunschweig - Wolfenbüttel
 Taubenstraße 7
 38106 Braunschweig
 0531-383 540 22

Renaturierung der WABE
 südlich der B1
 Maßstab: 1:2.000
 L 1:
 H 1: HQ100 - Differenzenkarte

Blatt Nr. 52
Blatt Nr. 1 von 2 Blatt
Erstellt für
Überprüft