
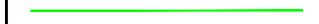




Talraumprofil 6		Wabe, neu
	MQ	76,80
	HQ6	77,62
	HQ100	77,86

Wasserspiegellagen (Lastfall Planung) aus hydraulischem Nachweis, Büro fugro

Talraumprofil 6 bei Station 0+358



Wabe, neu

Quer6
Überhöhung = 1,0

NN+71.00m

Geländehöhe	m ü. NN	76.92	76.68	76.42	75.62	76.37	76.74	76.77	76.82	76.85	76.84	76.83	76.84	76.85	76.87
Stationierung	m	0.00	5.00	5.59	7.84	10.00	12.46	15.00	20.00	25.00	30.00	35.00	37.53	40.00	45.00
Koordinaten	m	4404147.769 5791184.310	4404155.607 5791184.310	Achse				4404185.301 5791184.306			4404192.767 5791184.306				

Nr.	Datum	Name	Änderungen bzw. Ergänzungen		
Bereitet im Auftrag des WVMO			Stand: Juni 2014		
 Dipl.-Ing. (FH) M. Lehmann Mittelgasse 1 34295 Edermünde			 Ingenieurbüro Lehmann Dipl.-Ing. (FH) Manfred Lehmann Mittelgasse 1 34295 Edermünde Lehmänn Edermünde, den 07/2014		
fon.: 05603-910840 fax: 05603-910841 0178-31413090 mail: bi-lehmann@t-online.de			bearb.	Datum	Zeichen
			gez.	06/14	leh
			gepr.	06/14	phl
 Wasserverband Mittlere Oker Ausbaueverband Braunschweig - Wolfenbüttel Taubenstraße 7 38106 Braunschweig 0531- 383 540 22			Braunschweig, den 14.01.2015 Datum Unterschrift		
Maßstab:	Renaturierung der WABE				
1:200	südlich der B1				
L 1:	Querschnitt auf Profilspur des Talraumprofils 6				
H 1:					
			Plan Nr. 7-5		
			Blatt Nr. 3 von 3 Blatt		
			Ersatz für		
			Ursprung		