Profil Furkation

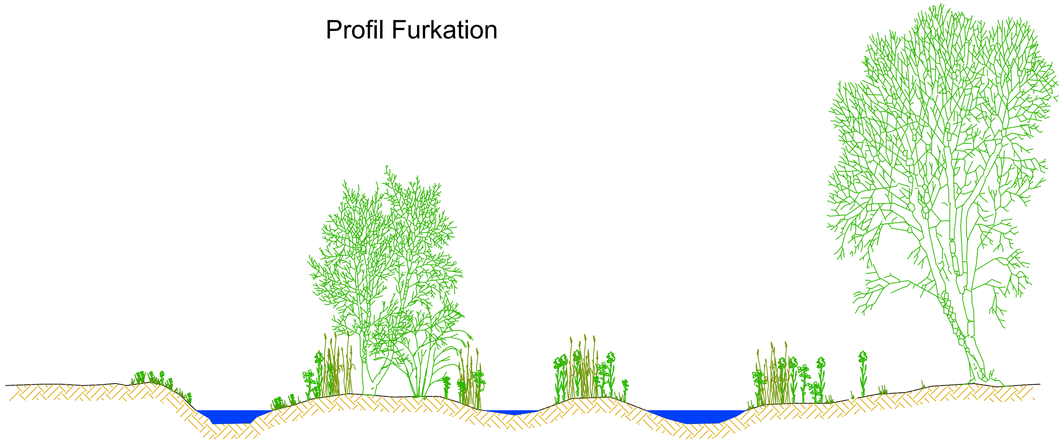

Wabe

Furkationsrinnen:

temporäre Wasserführung;
Ausbildung unterschiedlicher Sohltiefen;
Erhöhung des Strukturreichtums im semiaquatischen und amphibischen Bereich

Profilgestaltung / Verlagerung neuer Verlauf



Wabe

Profil Abgrabung

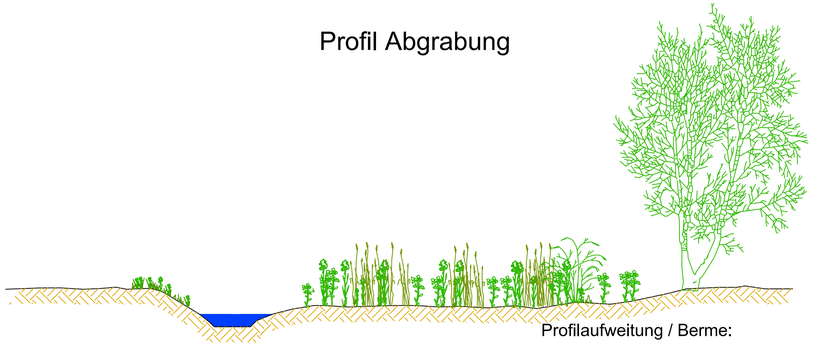

Wabe

Profilaufweitung / Berme:

einseitiger Bodenabtrag im Uferbereich,
Stärke 20 bis 60 cm, Breite bis 10 m.

Sukzession:
Entwicklung von Hochstaudenfluren,
Röhrichten und Feuchtgebüschen.

Nr.	Datum	Name	Änderungen bzw. Ergänzungen

Bearbeitet im Auftrag des WVMO

Dipl.-Ing. (FH) M. Lehmann
Ingenieurbüro Lehmann
Mittelgasse 1; 34295 Edermünde
fon.: 05603-910840 0176-31413090 fax: 05603-910841 mail: lbklehmann@t-online.de

Ingenieurbüro Lehmann
Dipl.-Ing. (FH) Manfred Lehmann
Mittelgasse 1
34295 Edermünde

Lehmann
Edermünde, den 07/2014

Stand: Oktober 2013

	Datum	Zeichen
bearb.	10/13	leh
gez.	10/13	phl
gepr.	10/13	leh

Braunschweig, den 14.01.2015

Datum Unterschrift

Wasserverband Mittlere Oker
Ausbauverband
Braunschweig - Wolfenbüttel
Taubenstraße 7
38106 Braunschweig
0531- 383 540 22

Maßstab: o. M.

L 1:
H 1:

Renaturierung der WABE

südlich der B1

Systemplan Schnitte

Plan Nr. 8-7

Blatt Nr. 1 von 1 Blatt

Ersatz für

Ursprung

Ingenieurbüro Manfred Lehmann, 34295 Edermünde