





**Legende**



**Geplanter Hochwasserschutz**


-  Verlauf der HW-Schutzmaßnahme
-  Suchraum für HRB-Standort

**Hochwasser**

-  Hochwasseranslaglinie HQ<sub>extrem</sub> - IST
-  Hochwasseranslaglinie HQ<sub>extrem</sub> mit Wirkung des HRB

**Sonstiges**

-  Stadtgrenze
-  Hauptgewässer

**Wasserverband Mittlere Oker** 

Hochwasserschutzkonzept für die Stadt Braunschweig

Anlage 12:  
Wirkung Hochwasserrückhaltebecken Wabe HQ<sub>extrem</sub>


Blatt : 18 - 202 Maßstab: 1:15.000

Bearbeiter: Thiel, Letz

Zeichner: Letz

Braunschweig, den 23.09.2019

Quelle : Stadt Braunschweig

 **HGN** Büro Braunschweig  
Celler Str. 66  
38114 Braunschweig  
braunschweig@hgn-beratung.de