




**Ausweisung des Überschwemmungsgebietes  
der Schunter  
Stadt Braunschweig / Landkreis Gifhorn**

Übersichtskarte 2 von 2

Legende

Überschwemmungsgebiet

-  festgesetztes Überschwemmungsgebiet
-  Blattschnitt der Ausweisung (M 1:5.000)
-  Gewässer

0 250 500 1000 1500 Meter 1 : 25000

Quelle:  
Auszug aus den Geobasisdaten der Niedersächsischen  
Vermessungs- und Katasterverwaltung

© 2005



Braunschweig, den 17.09.2009  
Az: GB VI.62023

*Spengel*

