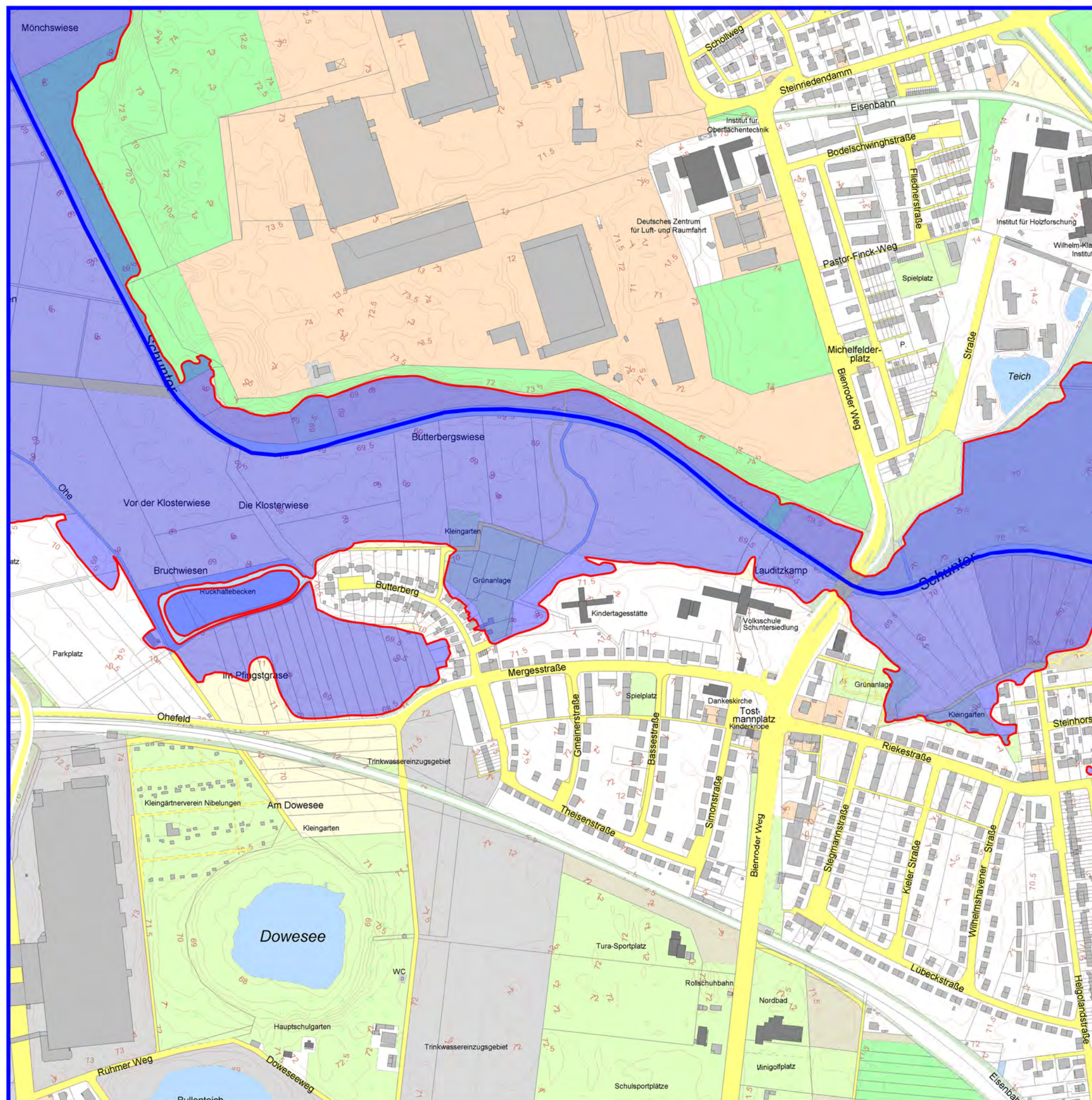
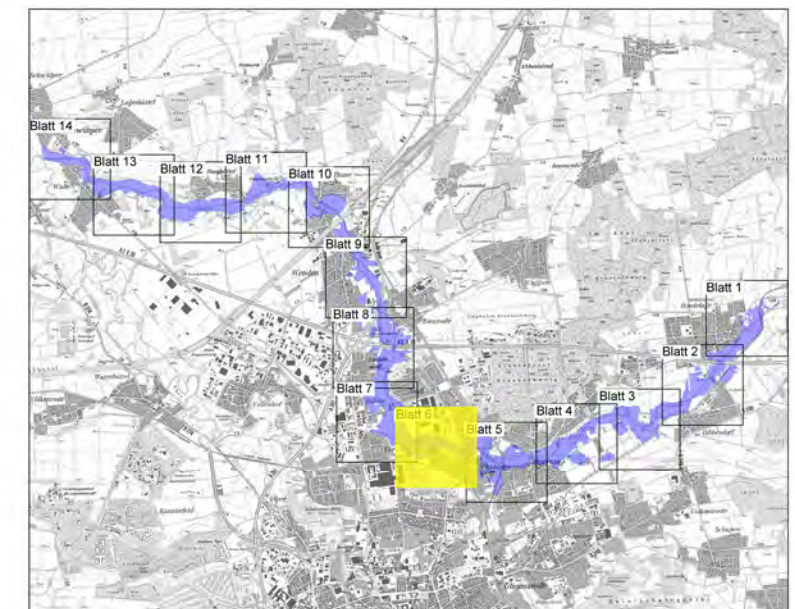



Ausweisung des Überschwemmungsgebietes der Schunter Stadt Braunschweig / Landkreis Gifhorn

Lageplan



Legende

Überschwemmungsgebiet

 festgesetztes Überschwemmungsgebiet

 Gewässer

 Landkreisgrenze

0 50 100 200 300 Meter 1 : 5000

Quelle:
Auszug aus den Geobasisdaten der Niedersächsischen
Vermessungs- und Katasterverwaltung 
© 2005

Braunschweig, den 17.09.2009
Az: GB VI.62023

Spengel