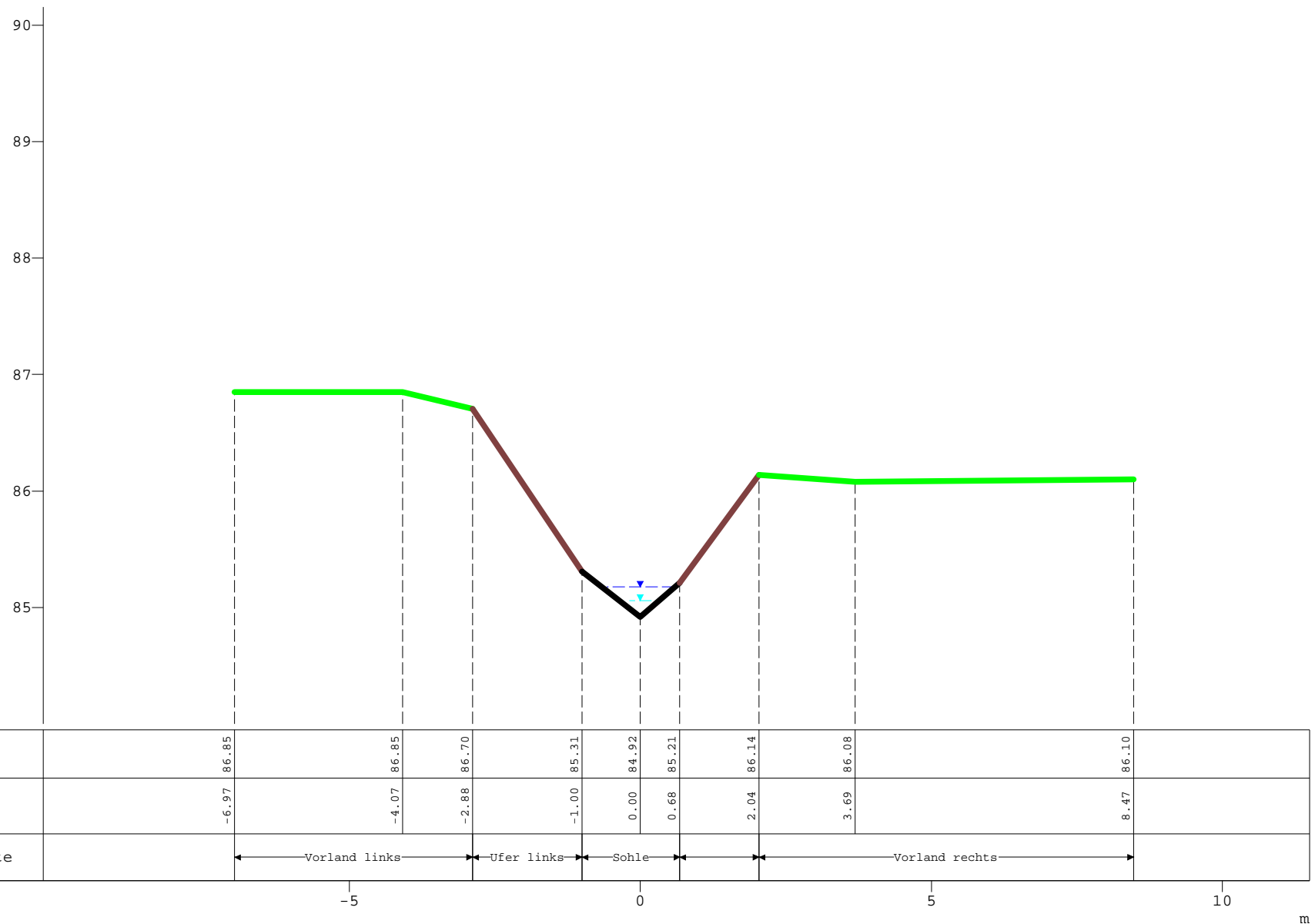


mNN



	WSP [mNN]	Q [m³/s]
HQ	85.18	0.09
MQ	85.06	0.00

Hühnengraben Bestand	Y (mNN)	86.85	86.85	86.70	85.31	84.92	85.21	86.14	86.08	86.10
	X (m)	-6.97	-4.07	-2.88	-1.00	0.00	0.68	2.04	3.69	8.47
	Teilabschnitte	Vorland links		Ufer links	Sohle		Vorland rechts			

Hühnenburggraben Bestand

Profildarstellung
Jabron 6.x

Kilometer 0.010
X-Maßstab 1 : 100
Y-Maßstab 1 : 50

Schmal + Ratzbor Ingenieurbüro für Umweltplanung
 Im Brüche 10 31276 Lehrte OT Allige
 Tel. 05132-8898940 Fax. 05132-823779
 e-mail: info@schmalratzbor.de

Naturnahe Umgestaltung des Beberbaches bei Braunschweig
 Antrag auf Planfeststellung

Datum	Name	Gepr.	Auftraggeber
25.02.2013	TF	GR	Stadt Braunschweig
			Stadtplanung und Umweltschutz
			Abteilung Umweltschutz
			Untere Wasserbehörde

mNN

91

90

89

88

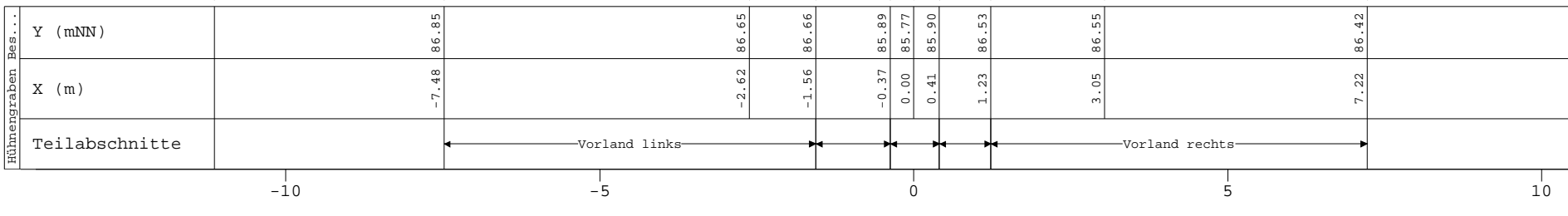
87

86

WSP [mNN] Q [m³/s]

HQ 85.99 0.09

MQ 85.84 0.00



Hühnenburggraben Bestand

Profildarstellung

Jabron 6.x

Kilometer 0.100
 X-Maßstab 1 : 100
 Y-Maßstab 1 : 50

Schmal + Ratzbor			Ingenieurbüro für Umweltplanung
Im Bruche 10			31276 Lehrte CT Allgse
Tel. 05132-8889840			Fax. 05132-823779
E-mail: info@schmalratzbor.de			
Naturnahe Umgestaltung des Beberbaches bei Braunschweig			
Antrag auf Planfeststellung			
Datum	Name	Gepr.	Auftraggeber:
25.02.2013	TF	GR	Stadt Braunschweig
Stand			Stadtplanung und Umweltschutz
Stand			Abteilung Umweltschutz
Stand			Untere Wasserbehörde

mNN

92

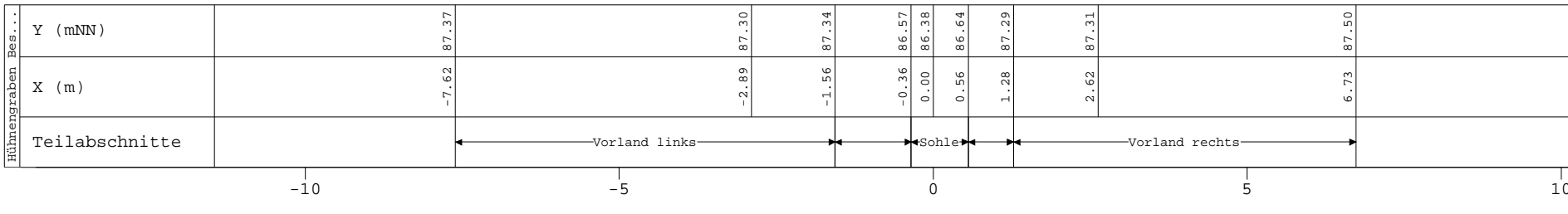
91

90

89

88

87



WSP [mNN]	Q [m³/s]
HQ	86.64
MQ	86.47

Hühnengraben Bes...	Y (mNN)	87.37	87.30	87.34	86.57	86.38	86.64	87.29	87.31	87.50
	X (m)	-7.62	-2.89	-1.56	-0.36	0.00	0.56	1.28	2.62	6.73
	Teilabschnitte	Vorland links			Sohle		Vorland rechts			

-10

-5

0

5

10
m

Hühnenburggraben Bestand

Profildarstellung

Jabron 6.x

Kilometer 0.200
 X-Maßstab 1 : 100
 Y-Maßstab 1 : 50

Schmal + Ratzbor
 Ingenieurbüro für Umweltplanung
 Im Brüche 10 31276 Lehnte OT Allige
 tel. 05132-8898940 fax. 05132-823779
 e-mail: info@schmalratzbor.de

**Naturnahe Umgestaltung
 des Beberbaches
 bei Braunschweig**
 Antrag auf Planfeststellung

Datum	Name	Gepr.	Auftraggeber:
25.02.2013	TF	GR	Stadt Braunschweig
			Stadtplanung und Umweltschutz
			Abteilung Umweltschutz
			Untere Wasserbehörde

mNN

92
91
90
89
88
87

-10

-5

0

5

m

WSP [mNN]	Q [m³/s]
HQ	0.09
87.05	
MQ	0.00
86.83	

Hühnengraben Bes...	Y (mNN)	-8.30	87.76	-3.04	87.64	-1.30	87.50	-0.32	86.84	0.00	86.69	0.48	86.91	1.17	87.47	3.37	87.57	6.17	87.56
	X (m)																		
	Teilabschnitte	Vorland links						Vorland rechts											

Hühnenburggraben Bestand

Profildarstellung

Jabron 6.x

Kilometer 0.300
X-Maßstab 1 : 100
Y-Maßstab 1 : 50

Schmal + Ratzbor
 Ingenieurbüro für Umweltplanung
 Im Brüche 10 31276 Lehnte OT Allge
 tel. 05132-8889840 fax. 05132-823779
 email. info@schmalratzbor.de

**Naturnahe Umgestaltung
 des Beberbaches
 bei Braunschweig**
 Antrag auf Planfeststellung

Datum	Name	Gepr.	Auftraggeber:
25.02.2013	TF	GR	Stadt Braunschweig
			Stadtplanung und Umweltschutz
			Abteilung Umweltschutz
			Untere Wasserbehörde

mNN

93

92

91

90

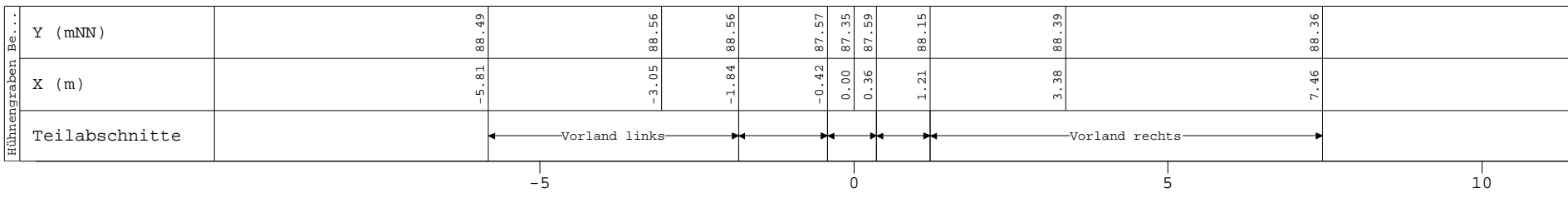
89

88

WSP [mNN] Q [m³/s]

HQ
87.67 0.09

MQ
87.43 0.00



Hühnenburggraben Bestand

Profildarstellung

Jabron 6.x

Kilometer 0.400
X-Maßstab 1 : 100
Y-Maßstab 1 : 50

Schmal + Ratzbor
Im Brüche 10
31276 Lehrte CT Allg.
Tel. 05132-889840 Fax. 05132-823779
E-mail: info@schmalratzbor.de

Ingenieurbüro für Umweltplanung

**Naturnahe Umgestaltung
des Beberbaches
bei Braunschweig**

Antrag auf Planfeststellung

Datum	Name	Gepr.	Auftraggeber:
25.02.2013	TF	GR	Stadt Braunschweig
			Stadtplanung und Umweltschutz
			Abteilung Umweltschutz
			Untere Wasserbehörde

mNN

93

92

91

90

89

88

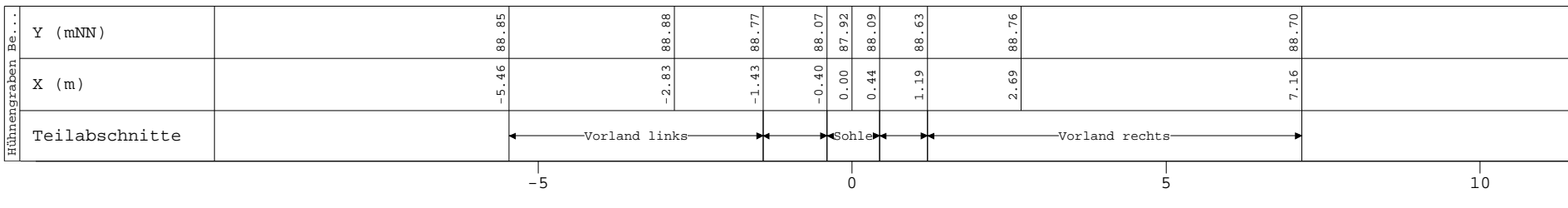
WSP [mNN] Q [m³/s]

HQ

88.15 0.09

MQ

88.06 0.00



Hühnenburggraben Bestand

Profildarstellung

Jabron 6.x

Kilometer 0.500
 X-Maßstab 1 : 100
 Y-Maßstab 1 : 50

Schmal + Ratzbor Ingenieurbüro für Umweltplanung
 Im Brüche 10 31276 Lehrte OT Allige
 tel. 05132-8898940 fax. 05132-823779
 e-mail: info@schmalratzbor.de

**Naturnahe Umgestaltung
 des Beberbaches
 bei Braunschweig**

Antrag auf Planfeststellung

Datum	Name	Gepr.	Auftraggeber:
25.02.2013	TF	GR	Stadt Braunschweig
			Stadtplanung und Umweltschutz
			Abteilung Umweltschutz
			Untere Wasserbehörde

mNN

94

93

92

91

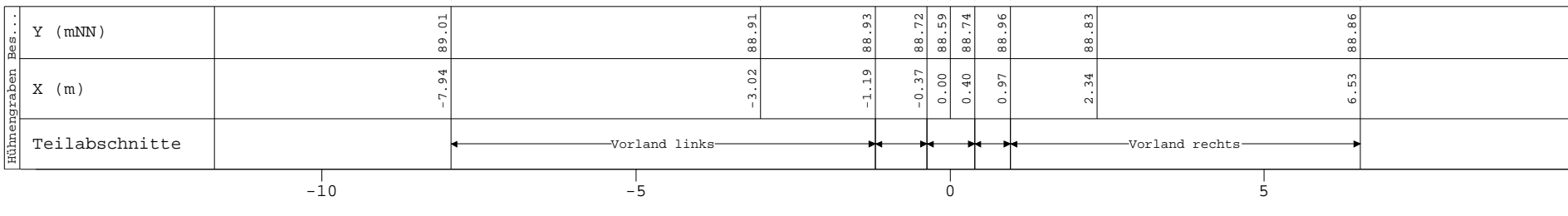
90

89

WSP [mNN] Q [m³/s]

HQ
88.83 0.09

MQ
88.66 0.00



Hühnenburggraben Bestand

Profildarstellung

Jabron 6.x

Kilometer 0.600
X-Maßstab 1 : 100
Y-Maßstab 1 : 50

Schmal + Ratzbor
Im Bruche 10
31276 Lehnte OT Allige
tel. 05132-8889840 fax. 05132-823779
e-mail: info@schmalratzbor.de

Ingenieurbüro für Umweltplanung

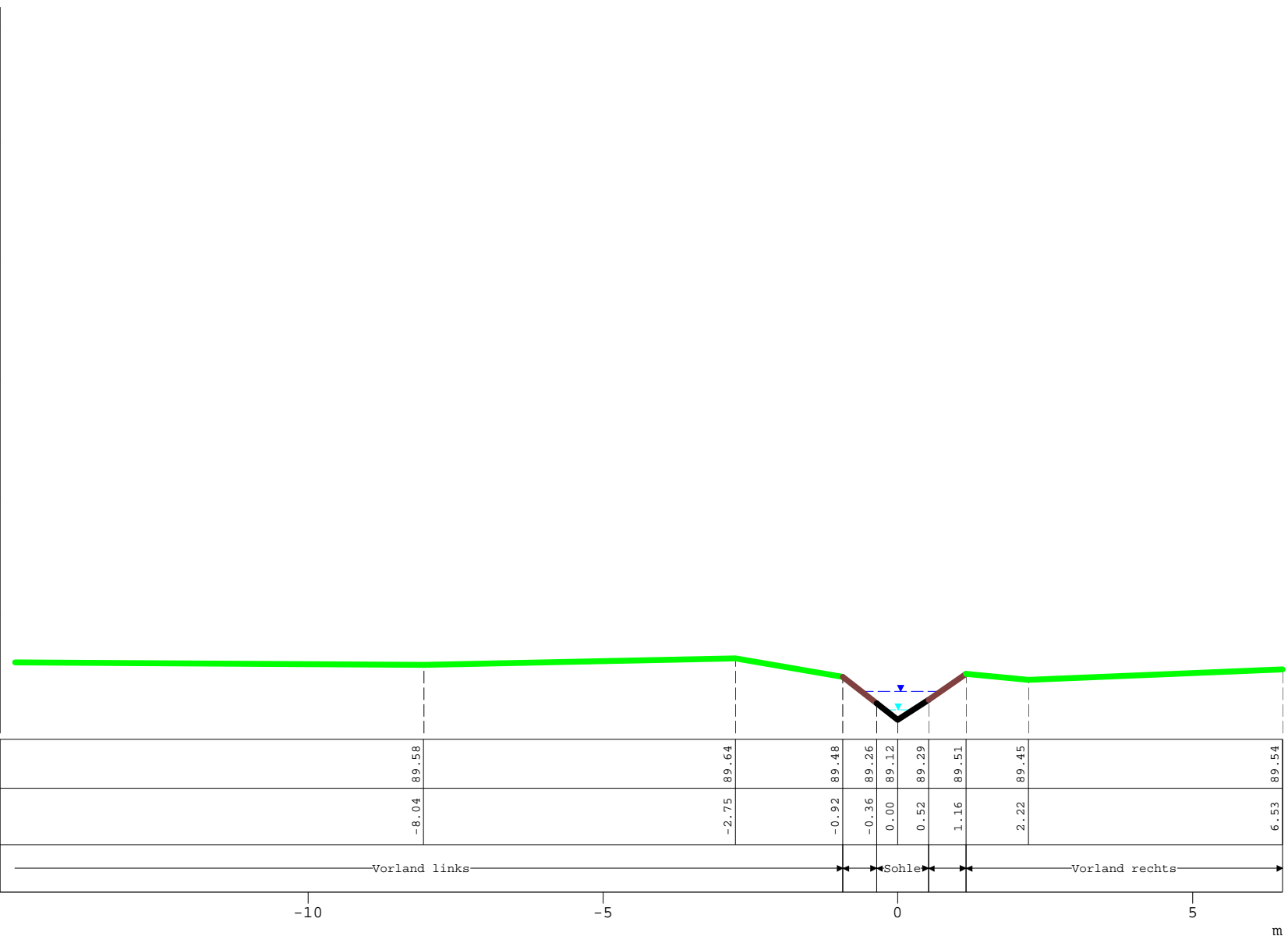
**Naturnahe Umgestaltung
des Beberbaches
bei Braunschweig**

Antrag auf Planfeststellung

Datum	Name	Gepr.	Auftraggeber:
25.02.2013	TF	GR	Stadt Braunschweig
Stand			Stadtplanung und Umweltschutz
Stand			Abteilung Umweltschutz
Stand			Untere Wasserbehörde

mNN

95
94
93
92
91
90



WSP [mNN]	Q [m³/s]
HQ	89.35 0.09
MQ	89.20 0.00

Hühnengraben Bes...	Y (mNN)	
	X (m)	
Teilabschnitte		Vorland links Sohle Vorland rechts

Hühnenburggraben Bestand

Profildarstellung
Jabron 6.x

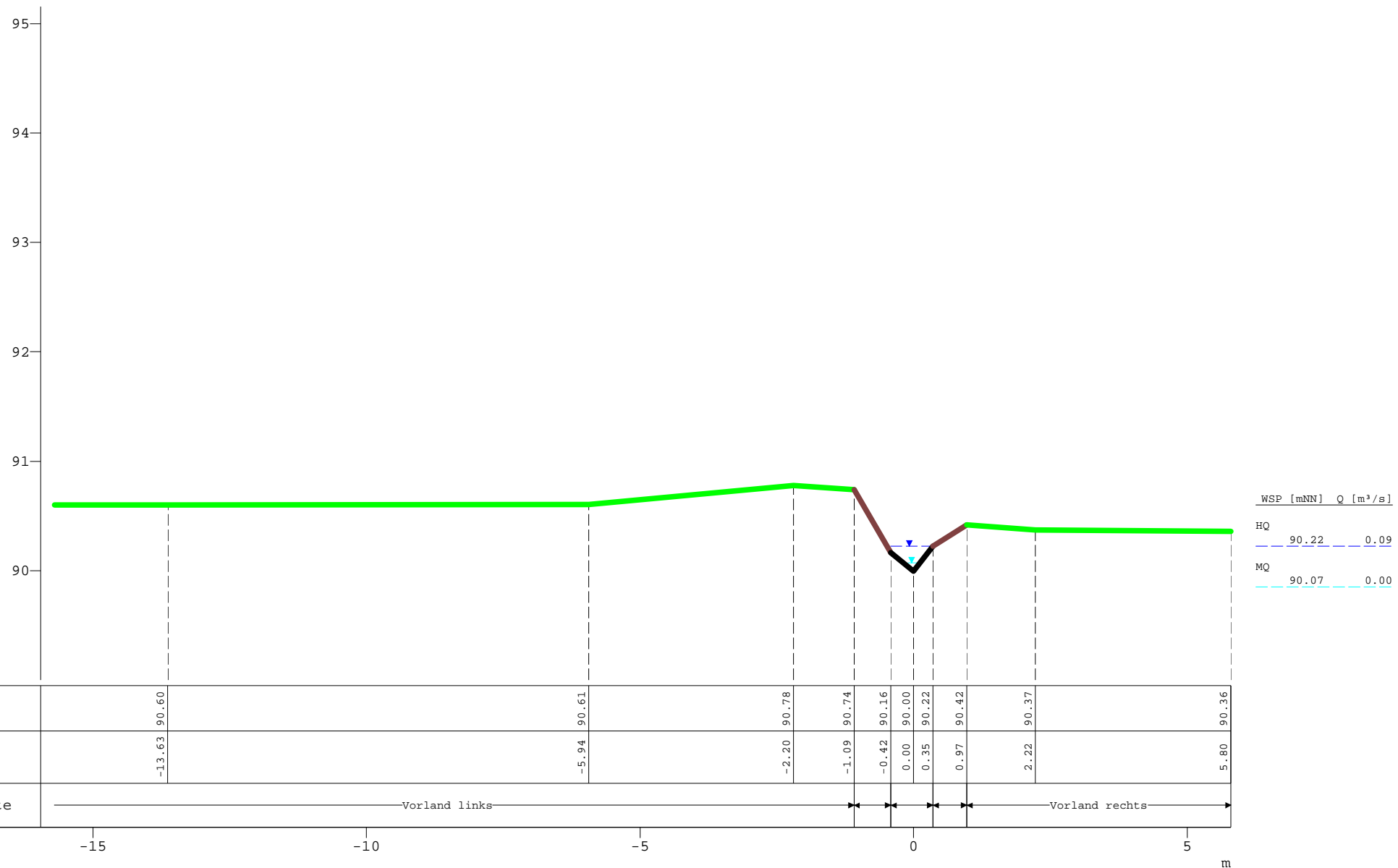
Kilometer 0.700
X-Maßstab 1 : 100
Y-Maßstab 1 : 50

Schmal + Ratzbor Ingenieurbüro für Umweltplanung
 Im Brüche 10 31276 Lehnte OT Allige
 Tel. 05132-8898940 Fax. 05132-823779
 e-mail: info@schmalratzbor.de

Naturnahe Umgestaltung des Beberbaches bei Braunschweig
 Antrag auf Planfeststellung

Datum	Name	Gepr.	Auftraggeber:
25.02.2013	TF	GR	Stadt Braunschweig
Stand			Stadtplanung und Umweltschutz
Stand			Abteilung Umweltschutz
Stand			Untere Wasserbehörde

mNN



Hühnengraben Bes...	Y (mNN)	90.60	90.61	90.78	90.74	90.16	90.00	90.22	90.42	90.37	90.36
	X (m)	-13.63	-5.94	-2.20	-1.09	-0.42	0.00	0.35	0.97	2.22	5.80
	Teilabschnitte	Vorland links						Vorland rechts			

Hühnenburggraben Bestand

Profildarstellung
Jabron 6.x

Kilometer 0.800
X-Maßstab 1 : 100
Y-Maßstab 1 : 50

Schmal + Ratzbor Ingenieurbüro für Umweltplanung
 Im Bruche 10 31276 Lehnte OT Allge
 tel. 05132-889840 fax. 05132-823779
 email: info@schmalratzbor.de

**Naturnahe Umgestaltung
 des Beberbaches
 bei Braunschweig**
 Antrag auf Planfeststellung

Datum	Name	Gepr.	Auftraggeber:
25.02.2013	TF	GR	Stadt Braunschweig
Stand			Stadtplanung und Umweltschutz
Stand			Abteilung Umweltschutz
Stand			Untere Wasserbehörde

mNN



WSP [mNN]	Q [m³/s]
HQ	92.29 0.09
MQ	91.53 0.00

Hühnengraben Bes...	Y (mNN)	-5.19	92.58	-1.59	92.37	-0.76	91.46	0.00	91.52	0.59	91.75	1.81	92.44	6.32	92.41
	X (m)														
	Teilabschnitte	Vorland links			Ufer rechts			Vorland rechts							

Hühnenburggraben Bestand

Profildarstellung

Jabron 6.x

Kilometer 1.000
 X-Maßstab 1 : 100
 Y-Maßstab 1 : 50

Schmal + Ratzbor Ingenieurbüro für Umweltplanung
 Im Bruche 10 31276 Lehrte OT Allige
 tel. 05132-889840 fax. 05132-823779
 email: info@schmalratzbor.de

**Naturnahe Umgestaltung
 des Beberbaches
 bei Braunschweig**
 Antrag auf Planfeststellung

Datum	Name	Gepr.	Auftraggeber:
Stand	TF	GR	Stadt Braunschweig
Stand			Stadtplanung und Umweltschutz
Stand			Abteilung Umweltschutz
			Untere Wasserbehörde