

mNN

91
90
89
88
87
86

-10

-5

0

5

10

m

	WSP [mNN]	Q [m³/s]
HQ	85.99	0.09
MQ	85.79	0.00

Hühnengraben Pla...	Y (mNN)	86.85	86.70	85.97	85.97	85.77	85.90	86.53	86.55	86.42
	X (m)	-7.48	-3.80	-2.70	-0.55	0.00	0.41	1.23	3.05	7.22
	Teilabschnitte	Vorland links		Ufer links		Sohle		Vorland rechts		

Hühnenburggraben Planung

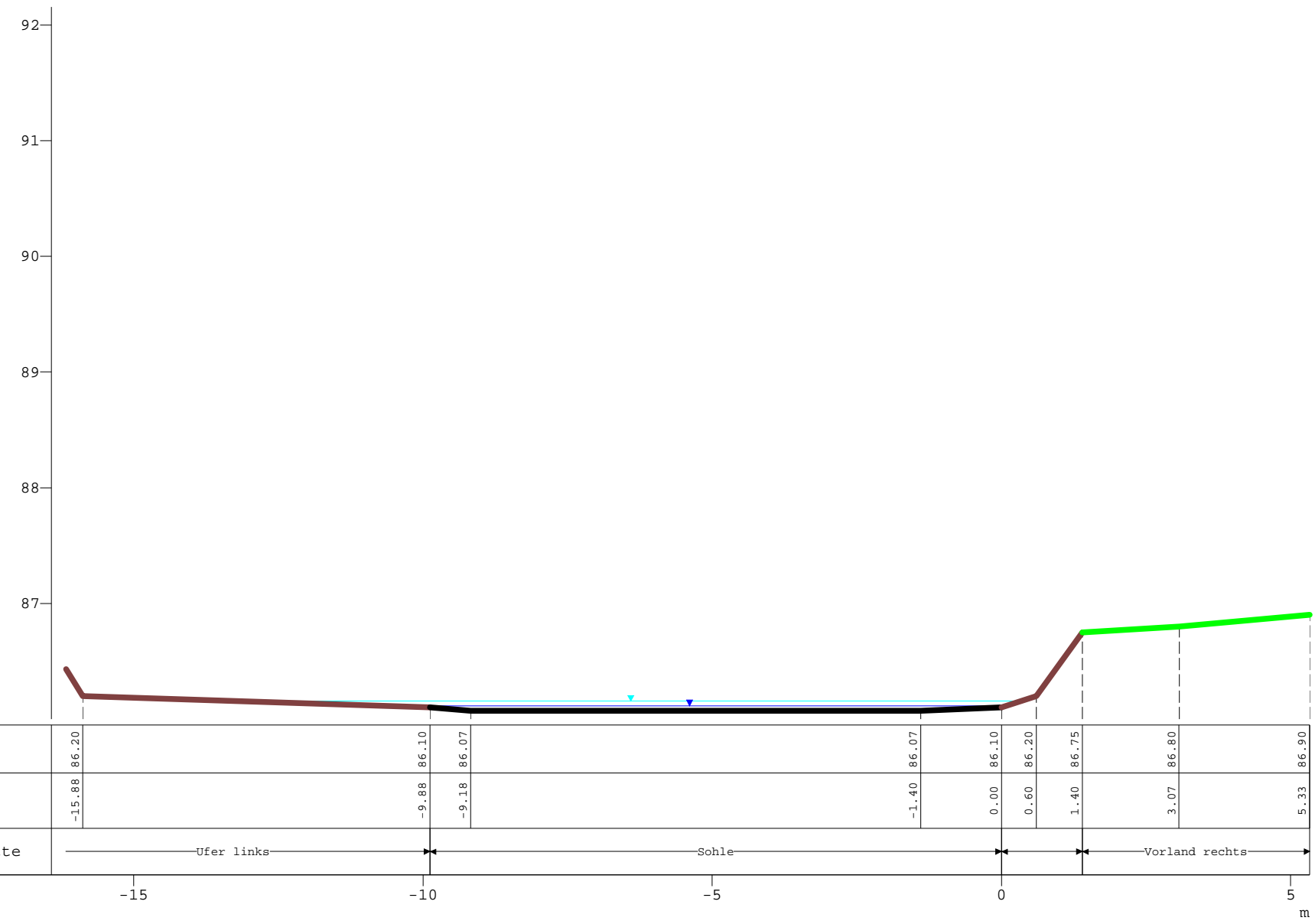
Profildarstellung

Jabron 6.x

Kilometer 0.100
X-Maßstab 1 : 100
Y-Maßstab 1 : 50

Schmal + Ratzbor			Ingenieurbüro für Umweltplanung
Im Brüche 10			31276 Leine OT Allige
tel. 05132-8898940			fax. 05132-823779
e-mail: info@schmalratzbor.de			
Naturnahe Umgestaltung des Beberbaches bei Braunschweig			
Antrag auf Planfeststellung			
Datum	Name	Gepr.	Auftraggeber:
Stand 25.02.2013	TF	GR	Stadt Braunschweig
Stand			Stadtplanung und Umweltschutz
Stand			Abteilung Umweltschutz
			Untere Wasserbehörde

mNN



	WSP [mNN]	Q [m³/s]
MQ	86.15	0.00
HQ	86.12	0.09

Teilabschnitte	Ufer links	Sohle	Vorland rechts
Y (mNN)	86.20	86.10	86.07
X (m)	-15.88	-9.88	-9.18
		-1.40	0.00
		0.60	1.40
			3.07
			5.33

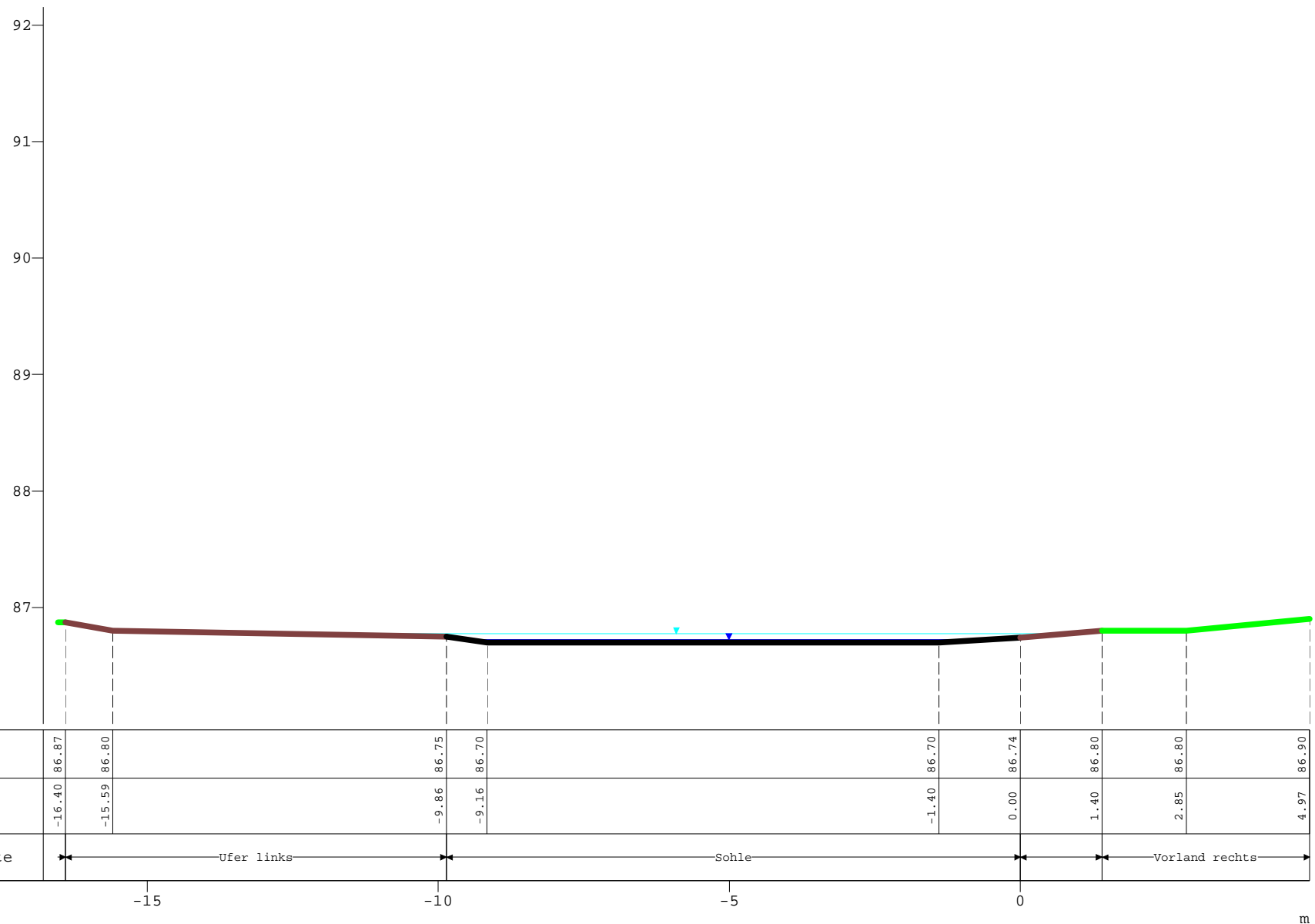
Hühnenburggraben Planung

Profildarstellung
 Jabron 6.x

Kilometer 0.126
 X-Maßstab 1 : 100
 Y-Maßstab 1 : 50

Schmal + Ratzbor			Ingenieurbüro für Umweltplanung		
Im Brüche 10			31276 Lehnte OT Allige		
Tel. 05132-8898940			Fax. 05132-823779		
E-mail: info@schmalratzbor.de					
Naturnahe Umgestaltung des Beberbaches bei Braunschweig					
Antrag auf Planfeststellung					
Datum	Name	Gepr.	Auftraggeber:		
25.02.2013	TF	GR	Stadt Braunschweig		
			Stadtplanung und Umweltschutz		
			Abteilung Umweltschutz		
			Untere Wasserbehörde		

mNN



	WSP [mNN]	Q [m³/s]
MQ	86.77	0.00
HQ	86.73	0.09

Hühnengraben Pla...	Y (mNN)	86.87	86.80	86.75	86.70	86.70	86.74	86.80	86.80	86.90	
	X (m)	-16.40	-15.59	-9.86	-9.16	-1.40	0.00	1.40	2.85	4.97	
	Teilabschnitte	Ufer links			Sohle			Vorland rechts			

Hühnenburggraben Planung

Profildarstellung
Jabron 6.x

Kilometer 0.130
X-Maßstab 1 : 100
Y-Maßstab 1 : 50

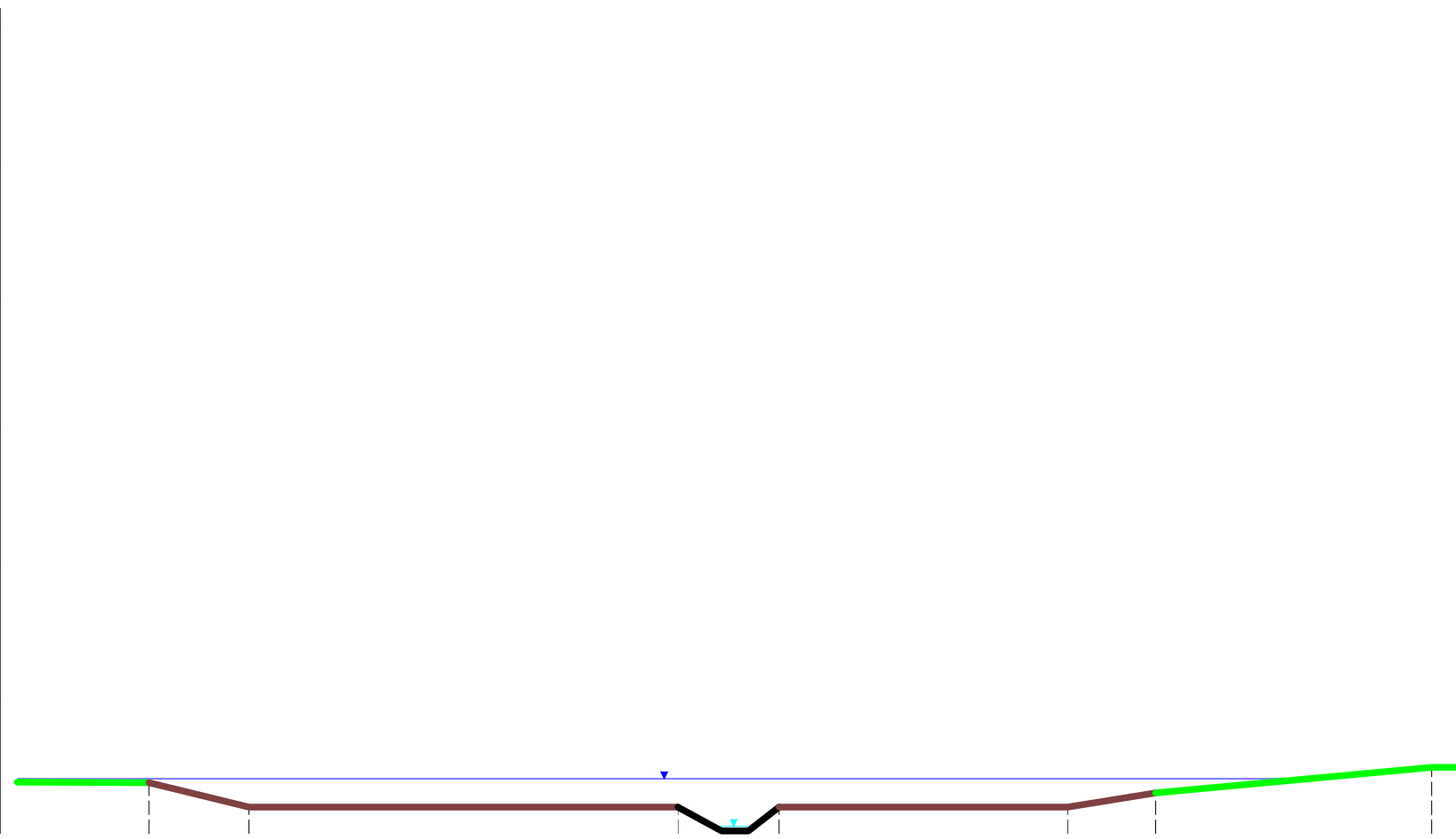
Schmal + Ratzbor Ingenieurbüro für Umweltplanung
 Im Brüche 10 31276 Lehnte OT Allge
 tel. 05132-8898940 fax. 05132-823779
 e-mail: info@schmalratzbor.de

Naturnahe Umgestaltung des Beberbaches bei Braunschweig
Antrag auf Planfeststellung

Datum	Name	Gepr.	Auftraggeber:
25.02.2013	TF	GR	Stadt Braunschweig
			Stadtplanung und Umweltschutz
			Abteilung Umweltschutz
			Untere Wasserbehörde

mNN

93
92
91
90
89
88



Hühnengraben Pla...	Y (mNN)	87.38	87.20	87.20	87.02	87.02	87.20	87.20	87.31	87.50
	X (m)	-12.39	-10.90	-4.50	-3.85	-3.45	-3.00	1.30	2.62	6.73
	Teilabschnitte	Vorland links		Ufer links			Sohle	Ufer rechts		

Hühnenburggraben Planung

Profildarstellung

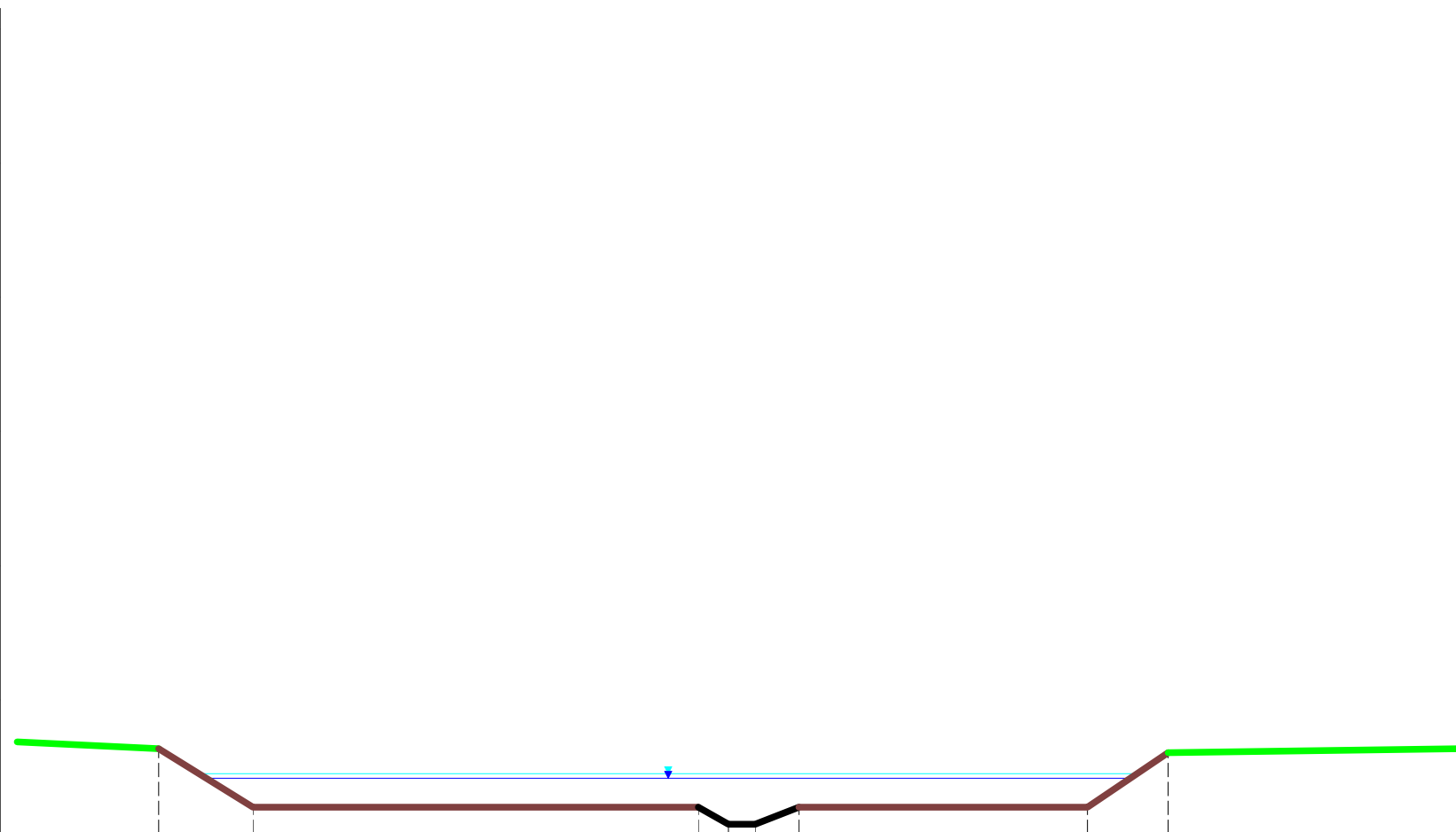
Jabron 6.x

Kilometer 0.200
X-Maßstab 1 : 100
Y-Maßstab 1 : 50

Schmal + Ratzbor			Ingenieurbüro für Umweltplanung		
Im Brüche 10			31276 Lehrte OT Allige		
tel. 05132-8889840			fax. 05132-823779		
e-mail: info@schmalratzbor.de					
Naturnahe Umgestaltung des Beberbaches bei Braunschweig					
Antrag auf Planfeststellung					
Datum	Name	Gepr.	Auftraggeber:		
25.02.2013	TF	GR	Stadt Braunschweig		
Stand			Stadtplanung und Umweltschutz		
Stand			Abteilung Umweltschutz		
Stand			Untere Wasserbehörde		

mNN

93
92
91
90
89
88



	WSP [mNN]	Q [m³/s]
MQ	87.45	0.00
HQ	87.41	0.09

Hühnengraben Pla...	Y (mNN)																
	X (m)		-3.04	-1.64		5.00	5.45	5.85	6.50		10.80	12.00					
	Teilabschnitte	-Vorland links	Ufer links			Sohle			Ufer rechts			Vorland rechts					
		-5		0		5				10		15					m

Hühnenburggraben Planung

Profildarstellung
Jabron 6.x

Kilometer 0.300
X-Maßstab 1 : 100
Y-Maßstab 1 : 50

Schmal + Ratzbor Ingenieurbüro für Umweltplanung
 Im Brüche 10 31276 Lehnte OT Allige
 tel. 05132-8898940 fax. 05132-823779
 e-mail: info@schmalratzbor.de

Naturnahe Umgestaltung des Beberbaches bei Braunschweig
Antrag auf Planfeststellung

Datum	Name	Gepr.	Auftraggeber:
25.02.2013	TF	GR	Stadt Braunschweig
			Stadtplanung und Umweltschutz
			Abteilung Umweltschutz
			Untere Wasserbehörde

mNN

93

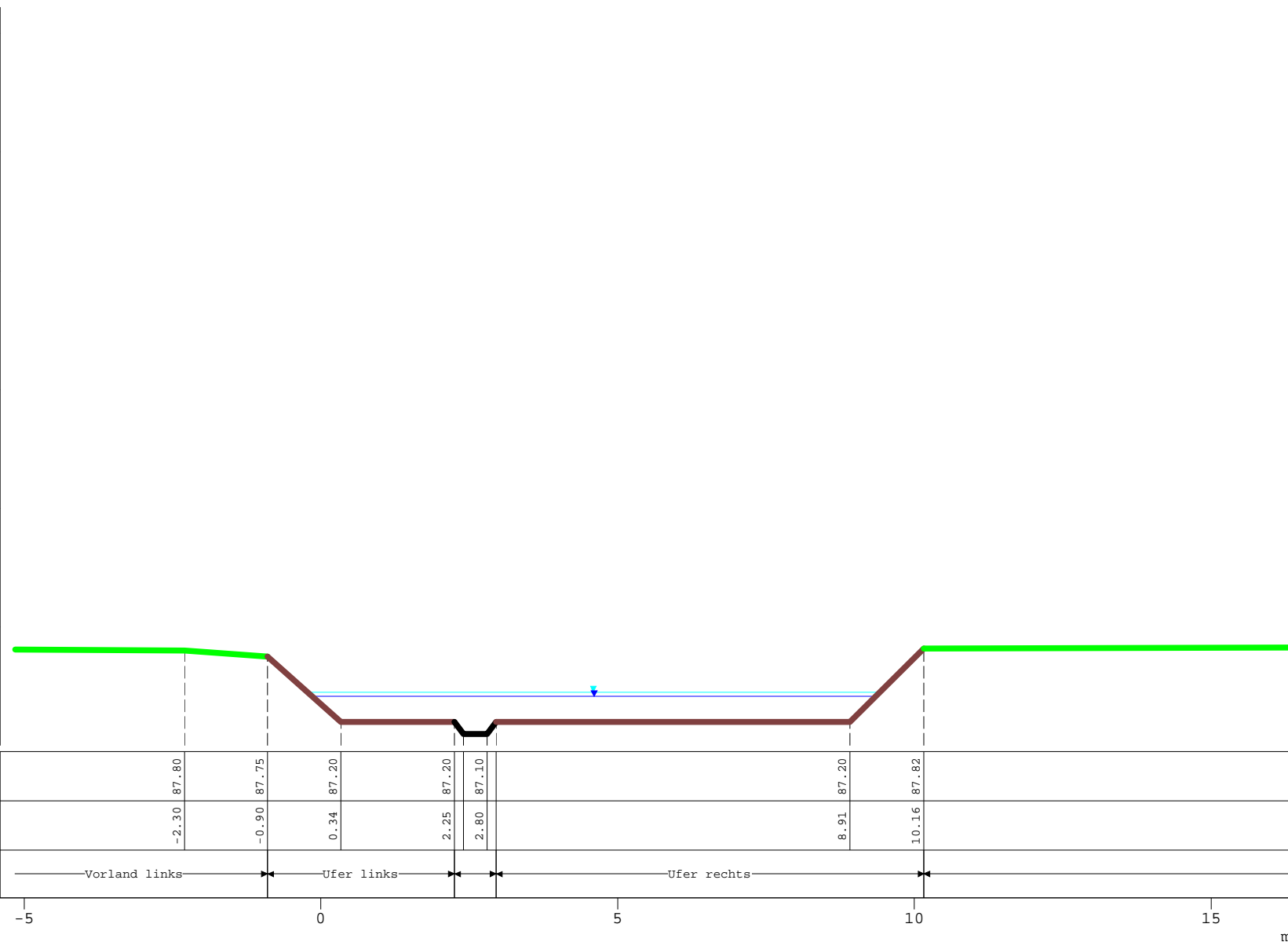
92

91

90

89

88



	WSP [mNN]	Q [m³/s]
MQ	87.45	0.00
HQ	87.41	0.09

Hühnengraben Pl...

Y (mNN)	X (m)	Teilabschnitte
87.80	-2.30	Vorland links
87.75	-0.90	
87.20	0.34	Ufer links
87.20	2.25	
87.10	2.80	Ufer rechts
87.20	8.91	
87.82	10.16	

Hühnenburggraben Planung

Profildarstellung

Jabron 6.x

Kilometer 0.348
 X-Maßstab 1 : 100
 Y-Maßstab 1 : 50

Schmal + Ratzbor Ingenieurbüro für Umweltplanung
 Im Brüche 10 31276 Lehnte OT Allige
 tel. 05132-889840 fax. 05132-823779
 e-mail: info@schmalratzbor.de

**Naturnahe Umgestaltung
 des Beberbaches
 bei Braunschweig**

Antrag auf Planfeststellung

Datum	Name	Gepr.	Auftraggeber:
25.02.2013	TF	GR	Stadt Braunschweig
Stand			Stadtplanung und Umweltschutz
Stand			Abteilung Umweltschutz
Stand			Untere Wasserbehörde

mNN

93

92

91

90

89

88

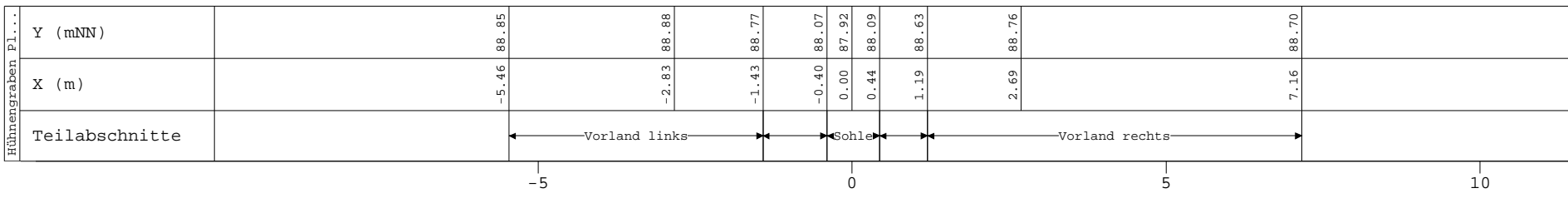
WSP [mNN] Q [m³/s]

HQ

88.15 0.09

MQ

87.99 0.00



Hühnenburggraben Planung

Profildarstellung

Jabron 6.x

Kilometer 0.500
 X-Maßstab 1 : 100
 Y-Maßstab 1 : 50

Schmal + Ratzbor			Ingenieurbüro für Umweltplanung
Im Brüche 10			31276 Lehrte OT Allige
tel. 05132-8898940			fax. 05132-823779
e-mail: info@schmalratzbor.de			
Naturnahe Umgestaltung des Beberbaches bei Braunschweig			
Antrag auf Planfeststellung			
Datum	Name	Gepr.	Auftraggeber:
25.02.2013	TF	GR	Stadt Braunschweig
Stand			Stadtplanung und Umweltschutz
Stand			Abteilung Umweltschutz
Stand			Untere Wasserbehörde

mNN

94

93

92

91

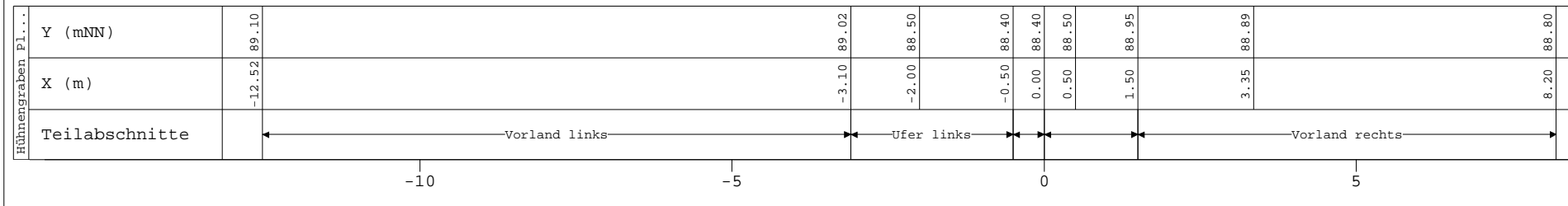
90

89

WSP [mNN] Q [m³/s]

HQ 88.55 0.09

MQ 88.43 0.00



Hühnenburggraben Planung

Profildarstellung

Jabron 6.x

Kilometer 0.587
 X-Maßstab 1 : 100
 Y-Maßstab 1 : 50

Schmal + Ratzbor			Ingenieurbüro für Umweltplanung
Im Brüche 10			31276 Lehnte OT Allige
Tel. 05132-8898940			Fax. 05132-823779
E-mail: info@schmalratzbor.de			
Naturnahe Umgestaltung des Beberbaches bei Braunschweig			
Antrag auf Planfeststellung			
Datum	Name	Gepr.	Auftraggeber:
25.02.2013	TF	GR	Stadt Braunschweig
Stand			Stadtplanung und Umweltschutz
Stand			Abteilung Umweltschutz
Stand			Untere Wasserbehörde

mNN



	WSP [mNN]	Q [m³/s]
HQ	88.86	0.09
MQ	88.82	0.00

Hühnengraben Pla...	Y (mNN)	89.07	89.02	88.85	88.80	88.80	88.85	88.88	88.85
	X (m)	-9.25	-4.27	-3.50	-0.40	0.00	1.00	1.63	11.50
	Teilabschnitte	Vorland links		Sohle				Vorland rechts	

Hühnenburggraben Planung

Profildarstellung

Jabron 6.x

Kilometer 0.590
 X-Maßstab 1 : 100
 Y-Maßstab 1 : 50

Schmal + Ratzbor Ingenieurbüro für Umweltplanung
 Im Brüche 10 31276 Lehnte OT Allige
 Tel. 05132-8889840 Fax. 05132-823779
 e-mail: info@schmalratzbor.de

**Naturnahe Umgestaltung
 des Beberbaches
 bei Braunschweig**

Antrag auf Planfeststellung

Datum	Name	Gepr.	Auftraggeber:
25.02.2013	TF	GR	Stadt Braunschweig
			Stadtplanung und Umweltschutz
			Abteilung Umweltschutz
			Untere Wasserbehörde

mNN

94

93

92

91

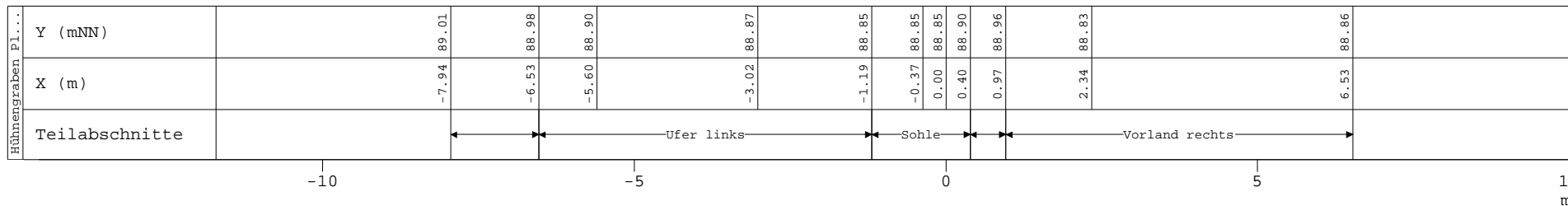
90

89

WSP [mNN] Q [m³/s]

MQ 88.96 0.00

HQ 88.96 0.09



Hühnenburggraben Planung

Profildarstellung

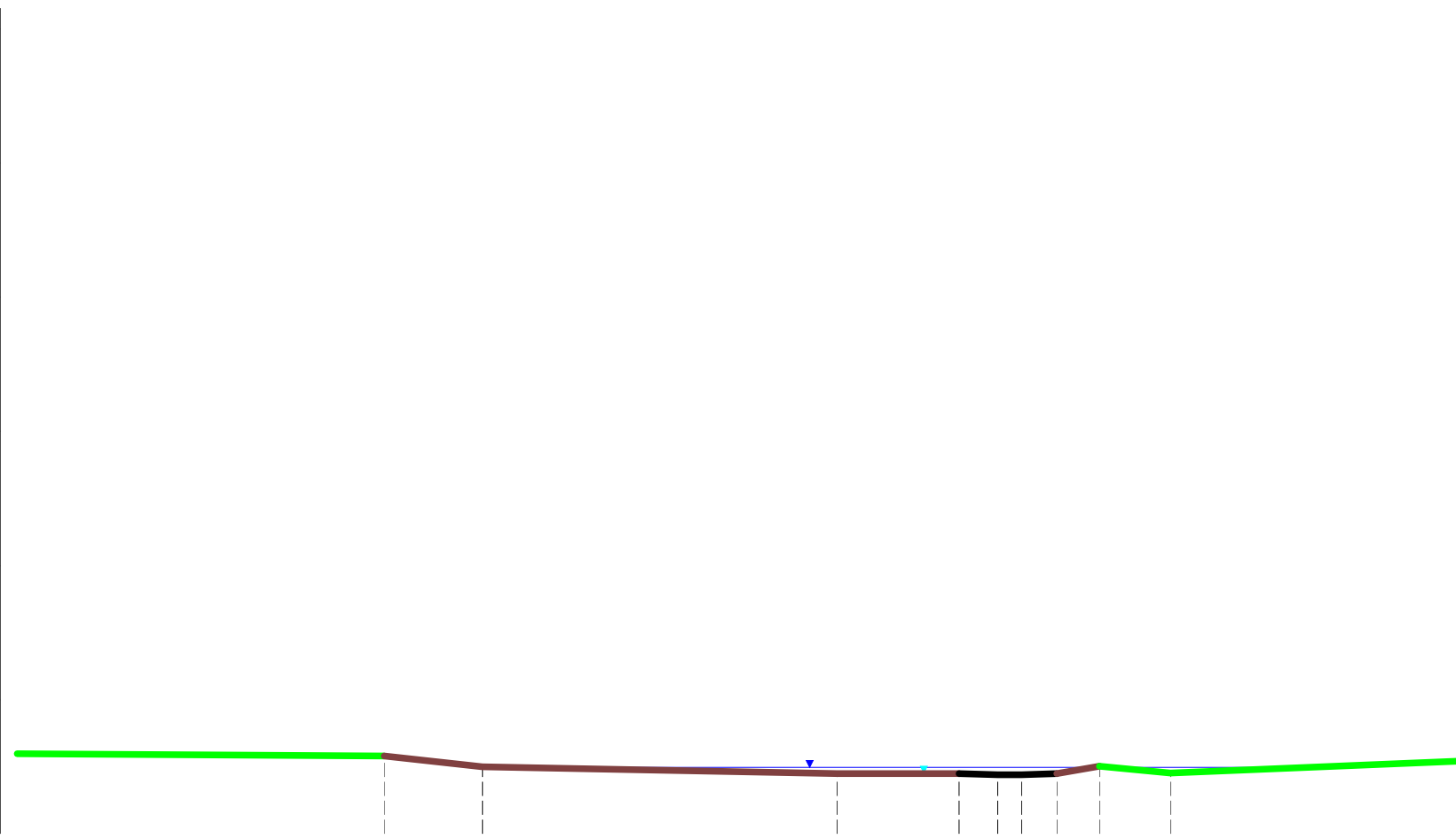
Jabron 6.x

Kilometer 0.600
 X-Maßstab 1 : 100
 Y-Maßstab 1 : 50

Schmal + Ratzbor			Ingenieurbüro für Umweltplanung
Im Brüche 10			31276 Lehrte CT Allge
tel. 05132-889840			fax. 05132-823779
e-mail: info@schmalratzbor.de			
Naturnahe Umgestaltung des Beberbaches bei Braunschweig			
Antrag auf Planfeststellung			
Datum	Name	Gepr.	Auftraggeber:
25.02.2013	TF	GR	Stadt Braunschweig
Stand			Stadtplanung und Umweltschutz
Stand			Abteilung Umweltschutz
Stand			Untere Wasserbehörde

mNN

95
94
93
92
91
90



	WSP [mNN]	Q [m³/s]
HQ	89.49	0.09
MQ	89.46	0.00

Hühnengraben Pla...	Y (mNN)	-9.50	89.58	-8.04	89.50	-2.75	89.45	-0.92	89.45	-0.36	89.44	0.00	89.44	0.52	89.45	1.16	89.51	2.22	89.45	6.53	89.54
	X (m)																				
Teilabschnitte	Vorland links			Ufer links						Sohle			Vorland rechts								

Hühnenburggraben Planung

Profildarstellung

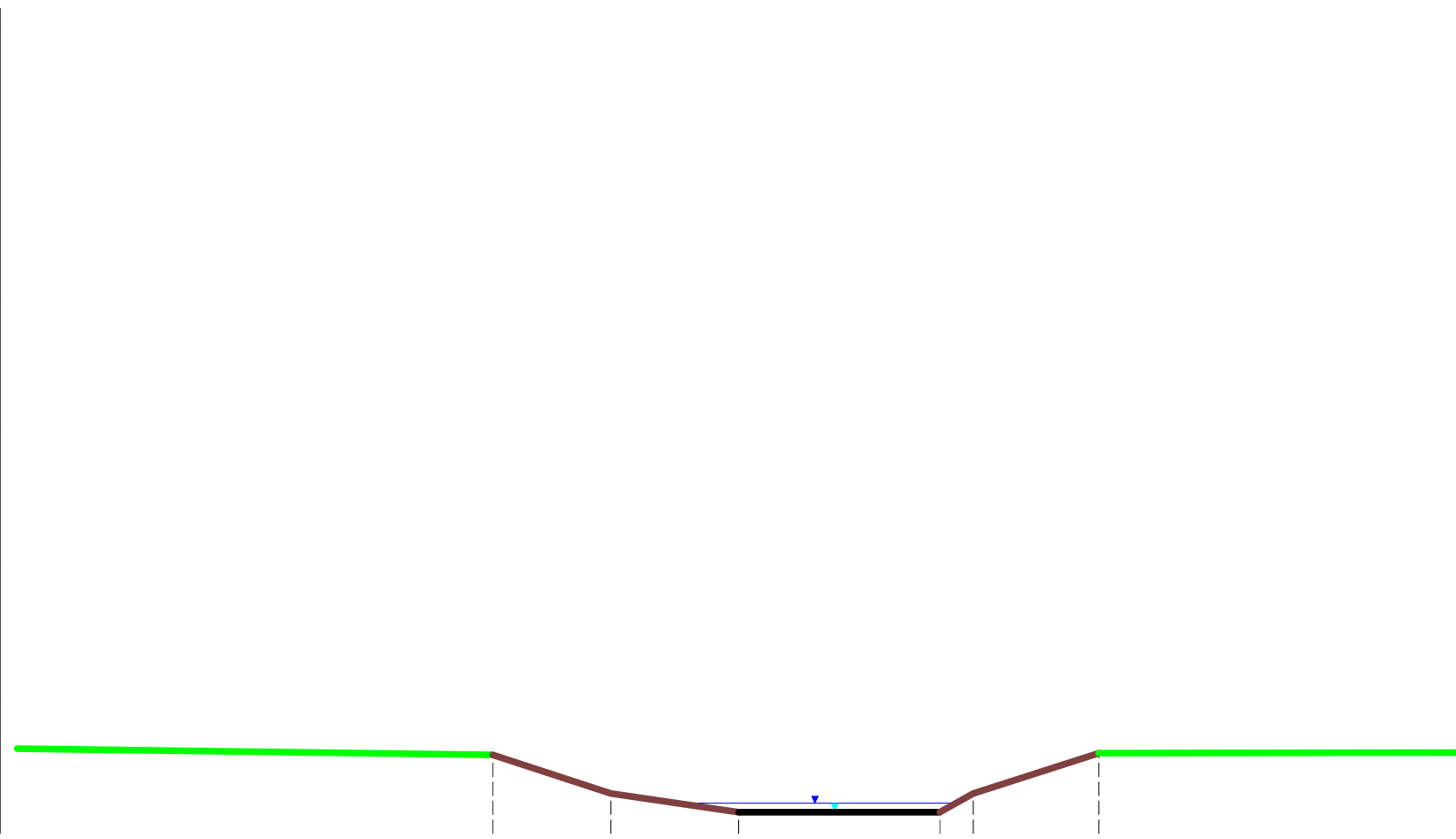
Jabron 6.x

Kilometer 0.700
X-Maßstab 1 : 100
Y-Maßstab 1 : 50

Schmal + Ratzbor		Ingenieurbüro für Umweltplanung	
Im Brüche 10		31276 Lehnte OT Allge	
Tel. 05132-8889840		Fax. 05132-823779	
E-mail: info@schmalratzbor.de			
Naturnahe Umgestaltung des Beberbaches bei Braunschweig			
Antrag auf Planfeststellung			
Datum	Name	Gepr.	Auftraggeber:
Stand 25.02.2013	TF	GR	Stadt Braunschweig
Stand			Stadtplanung und Umweltschutz
Stand			Abteilung Umweltschutz
			Untere Wasserbehörde

mNN

96
95
94
93
92
91



WSP [mNN]	Q [m³/s]
HQ	90.23
MQ	90.17

Hühnengraben Pla...	Y (mNN)	-22.66	90.59	-20.90	90.30	-19.00	90.16	-16.00	90.16	-15.50	90.30	-13.63	90.60
	X (m)												
	Teilabschnitte	Vorland links		Ufer links		Sohle		Ufer rechts					

Hühnenburggraben Planung

Profildarstellung

Jabron 6.x

Kilometer 0.800
X-Maßstab 1 : 100
Y-Maßstab 1 : 50

Schmal + Ratzbor Ingenieurbüro für Umweltplanung
 Im Brüche 10 31276 Lehnte OT Allgäu
 Tel. 05132-8889840 Fax. 05132-823779
 E-mail: info@schmalratzbor.de

Naturnahe Umgestaltung des Beberbaches bei Braunschweig
 Antrag auf Planfeststellung

Datum	Name	Gepr.	Auftraggeber:
Stand 25.02.2013	TF	GR	Stadt Braunschweig
Stand			Stadtplanung und Umweltschutz
Stand			Abteilung Umweltschutz
			Untere Wasserbehörde

mNN

96
95
94
93
92
91

-5

0

5

10

m

WSP [mNN]	Q [m³/s]
HQ	0.09
MQ	0.00

Hühnengraben Pla...	Y (mNN)	90.90	90.96	90.38	90.24	90.24	90.59	90.90
	X (m)	-2.20	-1.64	-0.42	0.00	0.40	1.64	5.80
	Teilabschnitte	Ufer links		Vorland rechts				

Hühnenburggraben Planung

Profildarstellung

Jabron 6.x

Kilometer 0.850
X-Maßstab 1 : 100
Y-Maßstab 1 : 50

Schmal + Ratzbor
 Ingenieurbüro für Umweltplanung
 Im Brüche 10
 31276 Lehnte OT Allige
 Tel. 05132-8898940 Fax. 05132-823779
 e-mail: info@schmalratzbor.de

**Naturnahe Umgestaltung
 des Beberbaches
 bei Braunschweig**

Antrag auf Planfeststellung

Datum	Name	Gepr.	Auftraggeber:
25.02.2013	TF	GR	Stadt Braunschweig
Stand			Stadtplanung und Umweltschutz
Stand			Abteilung Umweltschutz
Stand			Untere Wasserbehörde

mNN

97

96

95

94

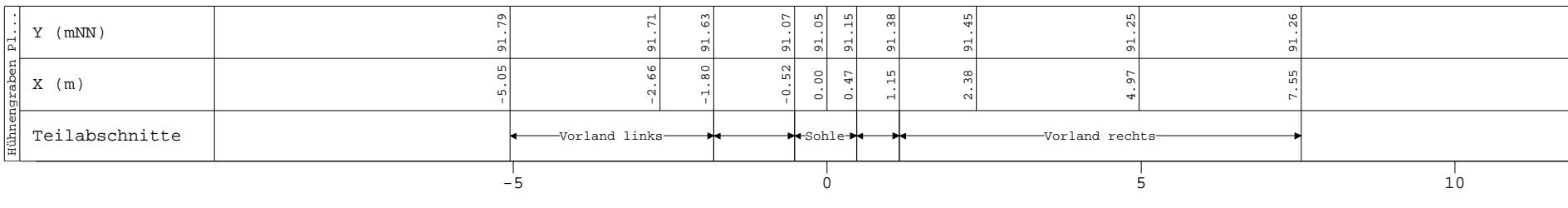
93

92

WSP [mNN] Q [m³/s]

HQ
91.18 0.09

MQ
91.08 0.00



Hühnenburggraben Planung

Profildarstellung

Jabron 6.x

Kilometer 0.900
X-Maßstab 1 : 100
Y-Maßstab 1 : 50

Schmal + Ratzbor			Ingenieurbüro für Umweltplanung		
Im Bruche 10			31276 Lehnte OT Allgse		
Tel. 05132-889840			Fax. 05132-823779		
E-mail: info@schmalratzbor.de					
Naturnahe Umgestaltung des Beberbaches bei Braunschweig					
Antrag auf Planfeststellung					
Datum	Name	Gepr.	Auftraggeber:		
25.02.2013	TF	GR	Stadt Braunschweig		
Stand			Stadtplanung und Umweltschutz		
Stand			Abteilung Umweltschutz		
Stand			Untere Wasserbehörde		

mNN

97

96

95

94

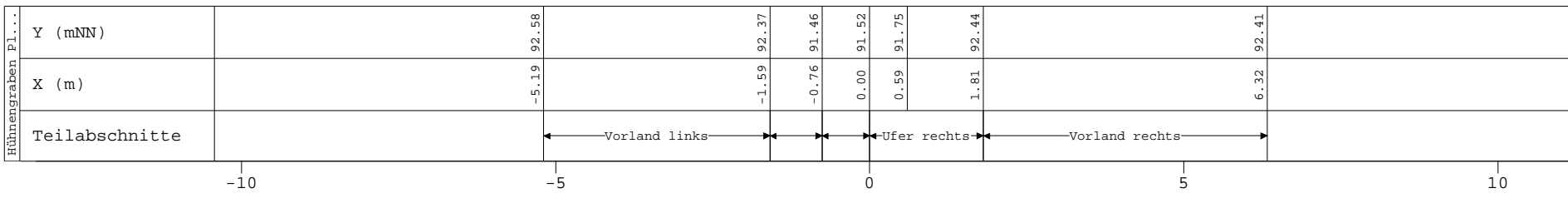
93

92

WSP [mNN] Q [m³/s]

HQ
91.87 0.09

MQ
91.61 0.00



Hühnenburggraben Planung

Profildarstellung

Jabron 6.x

Kilometer 1.000
X-Maßstab 1 : 100
Y-Maßstab 1 : 50

Schmal + Ratzbor			Ingenieurbüro für Umweltplanung
Im Brüche 10			31276 Lehrte OT Allige
tel. 05132-889840 fax. 05132-823779			
e-mail: info@schmalratzbor.de			
Naturnahe Umgestaltung des Beberbaches bei Braunschweig			
Antrag auf Planfeststellung			
Datum	Name	Gepr.	Auftraggeber:
25.02.2013	TF	GR	Stadt Braunschweig
Stand			Stadtplanung und Umweltschutz
Stand			Abteilung Umweltschutz
Stand			Untere Wasserbehörde