

mNN

87.5

85.0

82.5

80.0

15

20

25

30

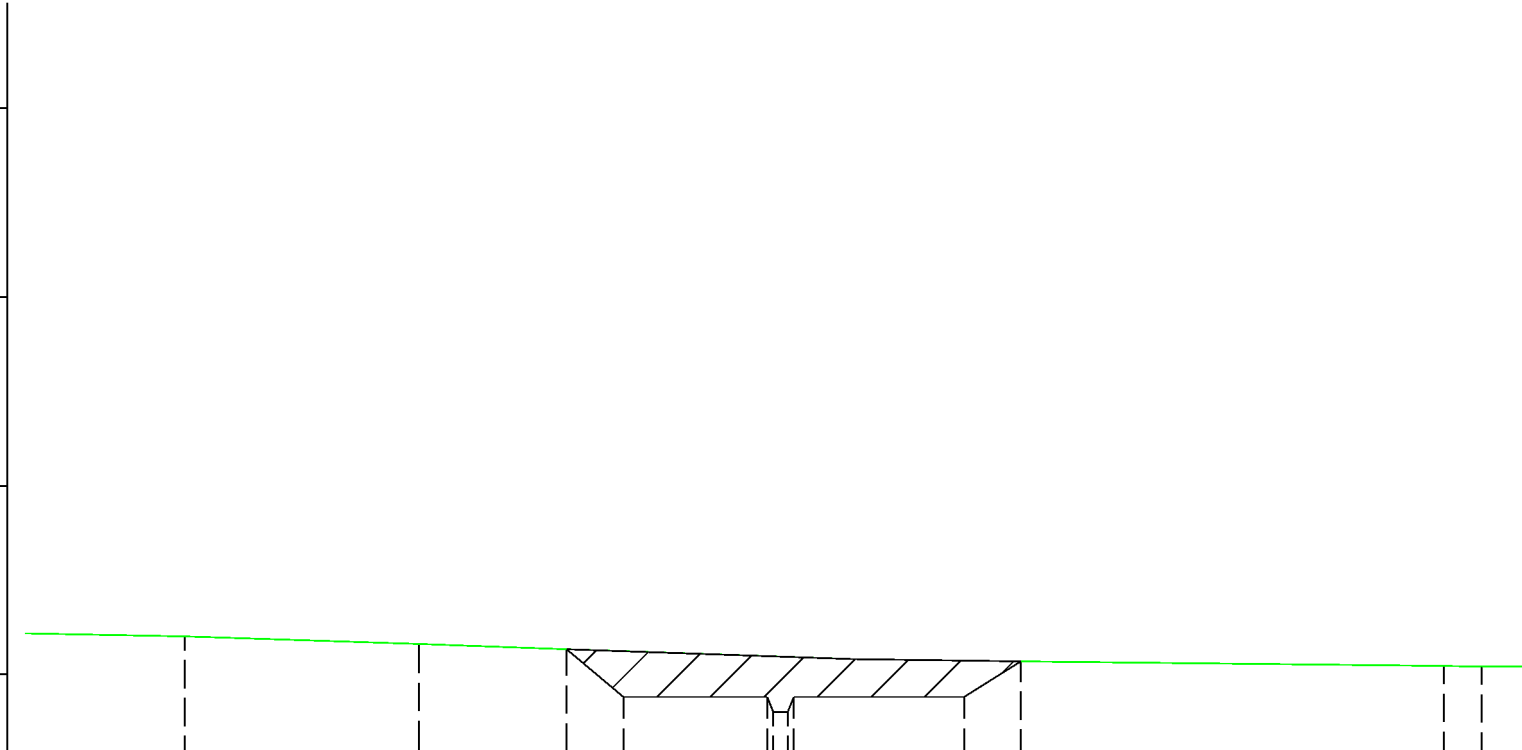
35

40

45

50

m



Planung V2	Y (mNN)	80.50	80.40	80.33	79.70	79.70	80.17	80.11	80.10	
	X (m)	17.53	23.76	27.66	29.16	32.96	38.16	39.66	50.88	51.88
Teilabschnitte		Vorland links			Ufer links		Ufer rechts		Vorland rechts	
Bestand	Y (mNN)	80.50	80.40	80.33	80.30		80.17	80.11	80.10	
	X (m)	17.53	23.76	27.66	29.47	35.21	39.66	50.88	51.88	
Teilabschnitte		Vorland rechts								

Auf- und Abtrag Variante 2

Profildarstellung

Jabron 6.x

Kilometer 4.310

X-Maßstab 1 : 200

Y-Maßstab 1 : 100

<b>Schmal + Ratzbar</b>				Ingenieurbüro für Umweltschutz	
Im Bismarck 10				31776 Lohrte 08 Alfter	
Tel. 0511-2222828				Fax. 0511-2222779	
Web: www.schmal-ratzbar.de					
<b>Naturhahe Umgestaltung des Bieberschöches bei Brounschweig</b>					
<b>Antrag auf Planfeststellung</b>					
Stichtag	28.02.2013	Blatt	07	ÜB	Auftraggeber:
Stand					Stark Bauingenieur- Büro Planung und Umwelt GmbH Postfach 100000 31109 Brounschweig
Stand					





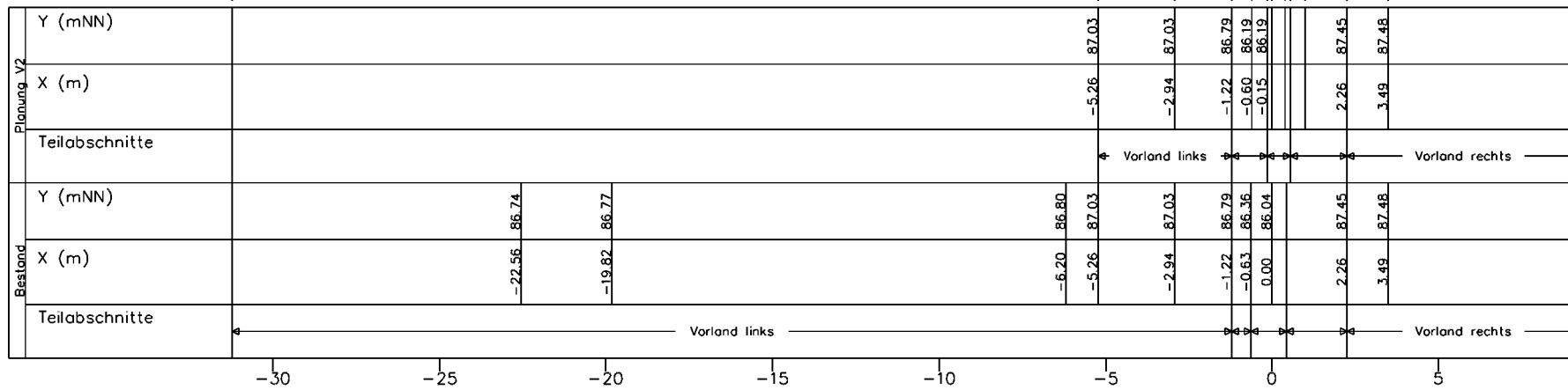
mNN

95.0

92.5

90.0

87.5



Auf- und Abtrag Variante 2

Profildarstellung

Jabron 6.x

Kilometer 5.730  
 X-Maßstab 1 : 200  
 Y-Maßstab 1 : 100

Schmal + Rotbar			
<small>In Straße 70 38100 Braunschweig Tel. 0531-5634-0</small>		<small>Im. 09-10-021776 www.schmal-rotbar.de</small>	
<b>Naturnaher Umgestaltung des Biberbaches bei Braunschweig</b>			
<b>Antrag auf Planfeststellung</b>			
Ordnung	Name	Ordnung	Auftraggeber:
Stand	28.02.2016	Nr.	01
Stand			Funk. Verantwortl.:
Stand			Planung und Bauwirtschaft
Stand			Umwelt- und Naturschutz
Stand			Umwelt-Rechtsberatung

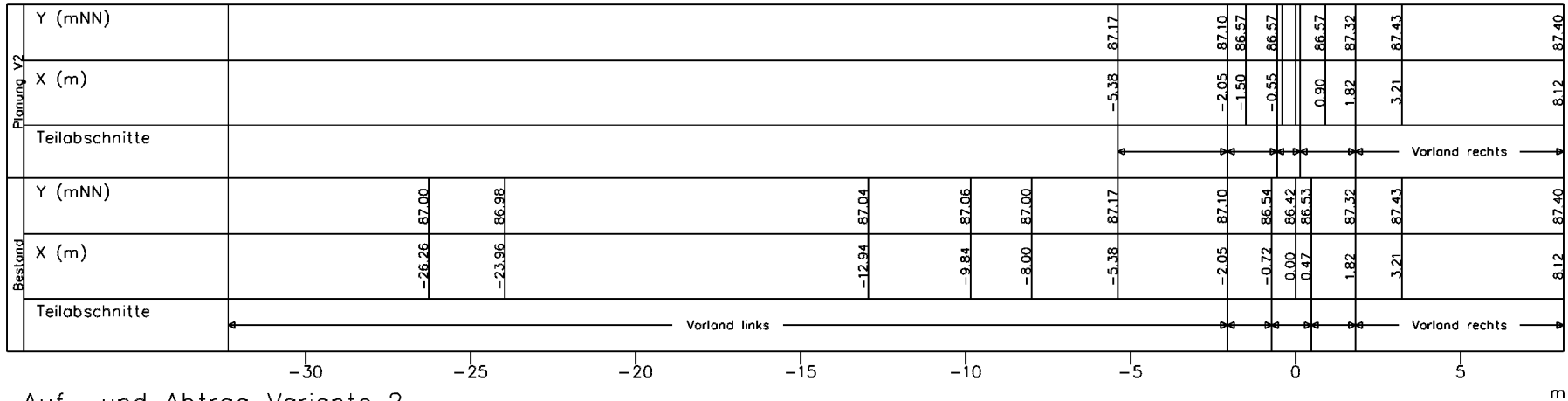
mNN

95.0

92.5

90.0

87.5



Auf- und Abtrag Variante 2

Profildarstellung

Jabron 6.x

Kilometer 5.830  
 X-Maßstab 1 : 200  
 Y-Maßstab 1 : 100

Schmal + Ratzbar			
In Planung 10		Lageplanbereich 10	
Zurückführung 10		Nr. 10-10-10-10	
Noturnahme Umgestaltung des Bereiches bei Braunschweig			
Antrag auf Planfeststellung			
Stand	Bezeichnung	Stand	Bezeichnung
Stand	10-10-10	Stand	10-10-10
Stand		Stand	