




Legende :

-  Überschwemmungsgrenzen HQ100 Referenzzustand
-  Überschwemmungsgrenzen HQ100 Planungszustand

0 50 100 150 200 250 300 Meter



Stadt Braunschweig - FB 61 Stadtplanung und Umweltschutz

Hydraulische Nachweisführung für geplante Umgestaltungsmaßnahmen am Gewässersystem Wabe / Mitteriede im Stadtgebiet Braunschweig

Überschwemmungsgrenzen HQ100

| | |
|------------------------------|--|
| Komm.-Nr. : 2.18.020.8.3 | Maßstab 1 : 2.500 |
| Anlage : 1 | |
| Blatt : 1 / 2 |  HYDROGEOLOGIE GmbH <small>Ingenieurgesellschaft für Wasser - Boden - Umwelt</small> |
| Bearbeiter : Siemon | |
| Zeichner : Siemon | |
| Braunschweig, den 04.09.2008 | |

Quelle : Auszug aus der digitalen Stadtgrundkarte (c)