





-  Abschnitte mit veränderten Rauigkeiten ("unkompensiert")
-  Lage der berücksichtigten beispielhaften Strömunglenker ("kompensiert")
-  Stationierung Mittleriede





aquaplaner
Ingenieurgesellschaft für
Wasserwirtschaft | Umwelt | Abwasser

Projekt: <p style="text-align: center;">Gewässerentwicklungskonzept Wabe/Mittleriede</p>	aquaplaner Ingenieurgesellschaft Zur Bettfedernfabrik 1 30451 Hannover Tel.: 0511-3577844 Fax.: 0511-3577855 e-mail: info@aquaplaner.de www.aquaplaner.de
Plan: <p style="text-align: center;">Lage der Rauigkeitsabschnitte und Verortung der beispielhaften Strömunglenker im PLAN-Zustand</p>	im Auftrag von: Stadt Braunschweig Fachbereich 61 - Abteilung Umweltschutz - - Untere Wasserbehörde - Petritowwall 6 38118 Braunschweig
Maßstab: 1:25000 Plan: 10 Datum: 18.12.2006	