


 Eigentumsverhältnisse und Biotoptypen (Maßstab 1:5.000)
 IST-Zustands- und Maßnahmen-Karten (Maßstab 1:5.000)
 Gewässer





aquaplanner
Ingenieurgesellschaft für
Wasserwirtschaft | Umwelt | Abwasser

Projekt: <p style="text-align: center;">Gewässerentwicklungskonzept Wabe/Mittelriede</p>	aquaplanner Ingenieurgesellschaft Zur Bettfedernfabrik 1 30451 Hannover Tel.: 0511-3577844 Fax.: 0511-3577855 e-mail: info@aquaplanner.de www.aquaplanner.de
Plan: <p style="text-align: center;">Übersichtsplan mit den Blattsschnitten der Detaildarstellungen</p>	im Auftrag von: Stadt Braunschweig Fachbereich 61 - Abteilung Umweltschutz - - Untere Wasserbehörde - Petritorwall 6 38118 Braunschweig
Maßstab: 1:50000 Plan: 1 Datum: 18.12.2006	