







# Legende





## Sohlbauwerke

-  undurchgängig (Nebengewässer)
-  eingeschränkt durchgängig
-  undurchgängig








## Durchlassbauwerke

-  Durchgängigkeit unterbrochen
-  Durchgängigkeit eingeschränkt
-  Durchgängigkeit nicht beschränkt


## Einleitungen


-  Einleitung Grundwasser
-  Einleitung Regenwasser
-  Einleitung Schmutzwasser
-  Einleitung von Wasser aus oberirdischen Gewässern

## Entnahmen



-  Entnahme aus Trinkwasserbrunnen (erlaubnisfrei)
-  Entnahme für öffentliche Wasserversorgung (erlaubnisfrei)
-  Entnahme für Beregnung
-  Entnahme für Fischhaltung
-  Entnahme für Grundwasserreinigung und Bodensanierung
-  Entnahme für private Trinkwassernutzung
-  Entnahme für Wasserhaltung

 Stationierung der Gewässer

 Gewässernetz

 Landschaftsschutzgebiet  
Naturschutzgebiet

## Gewässerstrukturgüte

	1	<table border="1" style="border-collapse: collapse; text-align: center;"> <tr> <td style="writing-mode: vertical-rl; transform: rotate(180deg);">Sohle</td> <td style="writing-mode: vertical-rl; transform: rotate(180deg);">Ufer</td> <td style="writing-mode: vertical-rl; transform: rotate(180deg);">Gewässerrumfeld</td> </tr> </table>	Sohle	Ufer	Gewässerrumfeld	Fließrichtung →
Sohle	Ufer		Gewässerrumfeld			
	2					
	3					
	4					
	5					
	6					
	7					