




**Ausweisung des Überschwemmungsgebietes
der Schunter
Stadt Braunschweig / Landkreis Gifhorn**

Übersichtskarte 1 von 2

Legende

Überschwemmungsgebiet

-  festgesetztes Überschwemmungsgebiet
-  Blattschnitt der Ausweisung (M 1:5.000)
-  Gewässer

0 250 500 1000 1500 Meter 1 : 25000

Quelle:
Auszug aus den Geobasisdaten der Niedersächsischen
Vermessungs- und Katasterverwaltung

© 2005  

Braunschweig, den 17.09.2009
Az: GB VI.62023

Spengel

