
















Karte zur Verordnung über das Naturschutzgebiet Mascheroder- und Rautheimer Holz

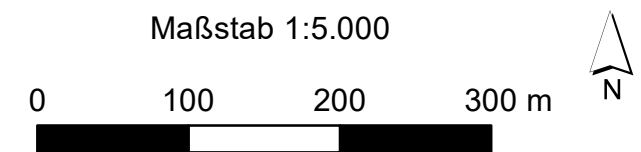
Forstliche Freistellungen und Betretensrechte
Anlage 3

-  Schutzgebietsgrenze, gem. § 4 Abs. (4) Nr. 1
-  FFH-Gebiet 365, gem. § 4 Abs. (4) Nr. 2-5
- FFH - Lebensraumtypen im Wald**
-  9130, gem. § 4 Abs. (4) Nr. 3
Waldmeister-Buchenwald
-  9160, gem. § 4 Abs. (4) Nr. 3
Eichen-Hainbuchenwald
-  9170, gem. § 4 Abs. (4) Nr. 3
Labkraut-Eichen-Hainbuchenwald
-  Kein Lebensraumtyp, gem. § 4 Abs. (4) Nr. 2
-  Erhaltungszustand A, gem. § 4 Abs (4) Nr. 5
-  Erhaltungszustand B, gem. § 4 Abs (4) Nr. 4
-  Erhaltungszustand C, gem. § 4 Abs (4) Nr. 4
-  Naturerfahrungsbereich, gem. § 4 Abs. (2) Nr. 4
-  Wege, gem. § 4 Abs. (2) Nr. 3
-  Wege im Schutzgebiet
-  Stadtgrenze



Kartengrundlage:
 Stadtkarte der Stadt Braunschweig
 © 2020 Stadt Braunschweig Abteilung Geoinformation












u·i·s
 umwelt·informations·system
 braunschweig





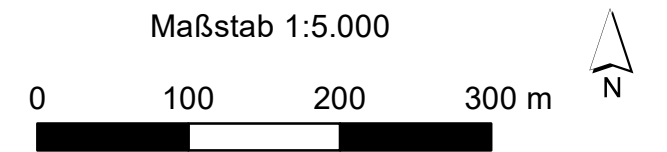
Karte zur Verordnung über das Naturschutzgebiet Mascheroder- und Rautheimer Holz

Forstliche Freistellungen und Betretensrechte
Anlage 3

-  Schutzgebietsgrenze, gem. § 4 Abs. (4) Nr. 1
-  FFH-Gebiet 365, gem. § 4 Abs. (4) Nr. 2-5
- FFH - Lebensraumtypen im Wald**
-  9130, gem. § 4 Abs. (4) Nr. 3
Waldmeister-Buchenwald
-  9160, gem. § 4 Abs. (4) Nr. 3
Eichen-Hainbuchenwald
-  9170, gem. § 4 Abs. (4) Nr. 3
Labkraut-Eichen-Hainbuchenwald
-  Kein Lebensraumtyp, gem. § 4 Abs. (4) Nr. 2
-  Erhaltungszustand A, gem. § 4 Abs (4) Nr. 5
-  Erhaltungszustand B, gem. § 4 Abs (4) Nr. 4
-  Erhaltungszustand C, gem. § 4 Abs (4) Nr. 4
-  Naturerfahrungsbereich, gem. § 4 Abs. (2) Nr. 4
-  Wege, gem. § 4 Abs. (2) Nr. 3
-  Wege im Schutzgebiet
-  Stadtgrenze
















Kartengrundlage:
Stadtkarte der Stadt Braunschweig
© 2020 Stadt Braunschweig Abteilung Geoinformation

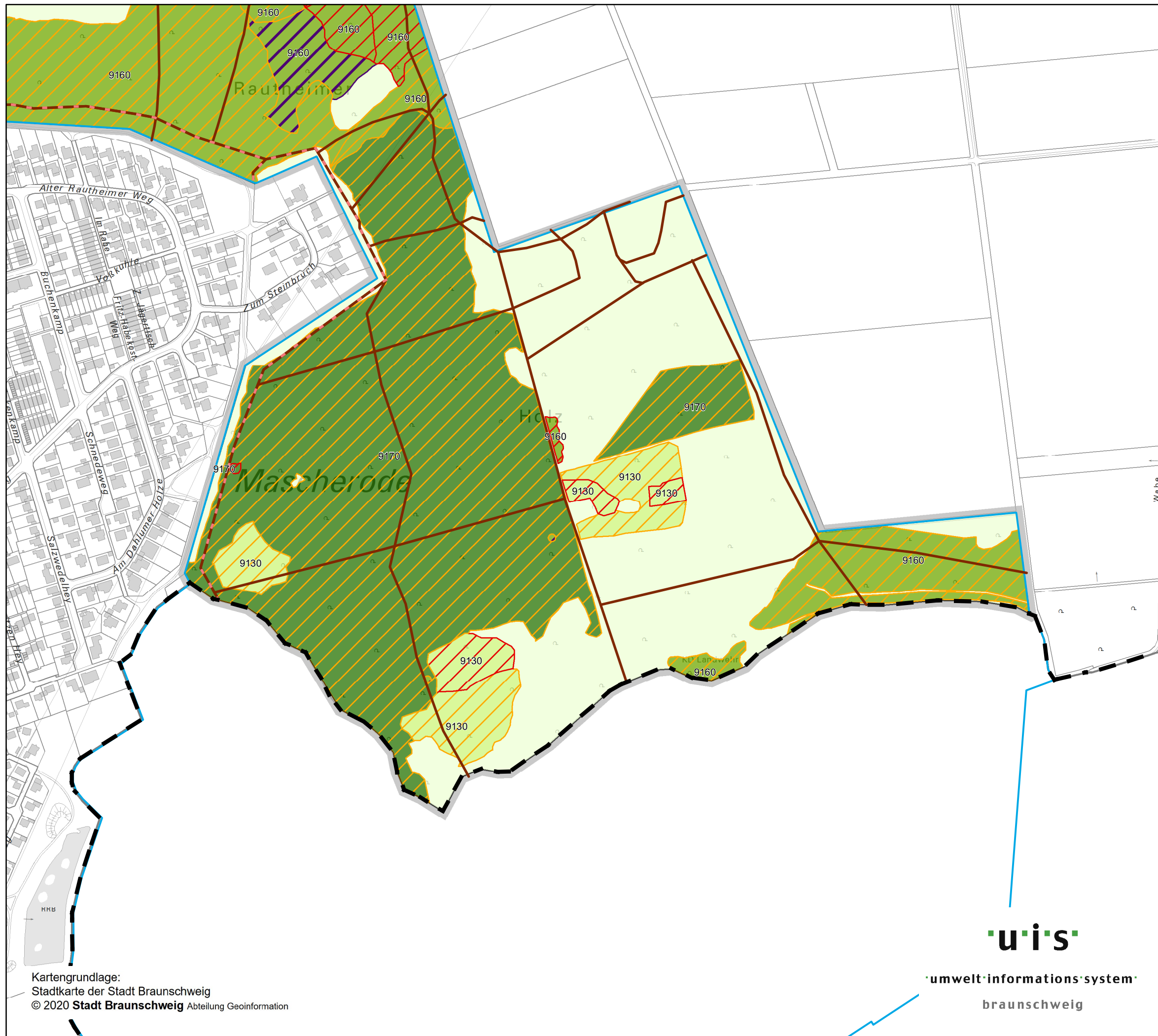




Karte zur Verordnung über das Naturschutzgebiet Mascheroder- und Rautheimer Holz

Forstliche Freistellungen und Betretensrechte
Anlage 3

-  Schutzgebietsgrenze, gem. § 4 Abs. (4) Nr. 1
-  FFH-Gebiet 365, gem. § 4 Abs. (4) Nr. 2-5
- FFH - Lebensraumtypen im Wald**
-  9130, gem. § 4 Abs. (4) Nr. 3
Waldmeister-Buchenwald
-  9160, gem. § 4 Abs. (4) Nr. 3
Eichen-Hainbuchenwald
-  9170, gem. § 4 Abs. (4) Nr. 3
Labkraut-Eichen-Hainbuchenwald
-  Kein Lebensraumtyp, gem. § 4 Abs. (4) Nr. 2
-  Erhaltungszustand A, gem. § 4 Abs (4) Nr. 5
-  Erhaltungszustand B, gem. § 4 Abs (4) Nr. 4
-  Erhaltungszustand C, gem. § 4 Abs (4) Nr. 4
-  Naturerfahrungsbereich, gem. § 4 Abs. (2) Nr. 4
-  Wege, gem. § 4 Abs. (2) Nr. 3
-  Wege im Schutzgebiet
-  Stadtgrenze



Kartengrundlage:
Stadtkarte der Stadt Braunschweig
© 2020 Stadt Braunschweig Abteilung Geoinformation

