

Stadt Braunschweig

Bundestagswahl

am 23. Februar 2025


G R A W A

GRAfikorientierte WAhlanalyse

Datenbasis: Amtliche Endergebnisse

auf räumlicher Ebene von

- 3 Landtagswahlkreisen
- 8 Gemeindewahlbereichen
- 12 Stadtbezirken
- 26 Analysebezirken



Hinweis:

Die folgenden Grafiken sind für eine einfache und schnelle Erfassung der Wahlergebnisse konzipiert worden. Die übersichtliche Vergleichbarkeit von Bezirkseinheiten steht im Vordergrund.

Stadt Braunschweig

BUNDESTAGSWAHL
am 23. Februar 2025

GRAWA -
Grafikorientierte Wahlanalyse
auf Basis des
amtlichen Endergebnisses

Impressum:

Stadt Braunschweig
Referat Stadtentwicklung, Statistik, Vorhabenplanung 2025
Reichsstraße 3, 38100 Braunschweig
Tel.: 0531/470-4107
Fax: 0531/470-4141

Bearbeitung:

Arbeitsgruppe Statistik und Stadtforschung
Email: statistik@braunschweig.de
Internet: www.braunschweig.de/stadtforschung

Bundestagswahl am 23. Februar 2025
Wahlkreis 50 - Braunschweig

ERSTSTIMMEN

für die Wahl einer Wahlkreisbewerberin/eines Wahlkreisbewerbers

ZWEITSTIMMEN

für die Wahl einer Landesliste (Partei)

ERSTSTIMMEN

1	Pantazis, Dr. Christos	SPD	<input type="radio"/>
2	Müller, Carsten	CDU	<input type="radio"/>
3	Jalyschko, Lisa-Marie	GRÜNE	<input type="radio"/>
4	Glogowski-Merten, Anikó	FDP	<input type="radio"/>
5	Hanker, Mirco	AfD	<input type="radio"/>
6	Huesmann, Leon	Die Linke	<input type="radio"/>
10	Funke, Olaf	FREIE WÄHLER	<input type="radio"/>
12	Piepgras, Martin	Volt	<input type="radio"/>
14	Deutsch, Paul	MLPD	<input type="radio"/>
17	Wolter, Andreas	Einzelbewerber	<input type="radio"/>

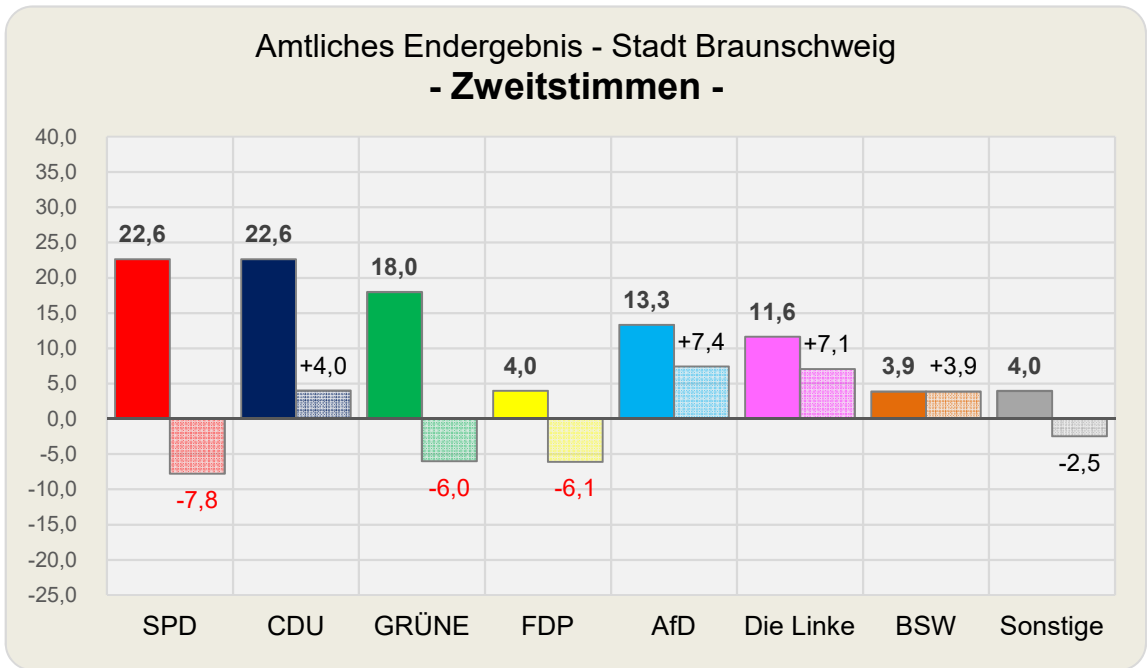

ZWEITSTIMMEN

<input type="radio"/>	SPD	1
<input type="radio"/>	CDU	2
<input type="radio"/>	GRÜNE	3
<input type="radio"/>	FDP	4
<input type="radio"/>	AfD	5
<input type="radio"/>	Die Linke	6
<input type="radio"/>	Tierschutzpartei	7
<input type="radio"/>	dieBasis	8
<input type="radio"/>	Die PARTEI	9
<input type="radio"/>	FREIE WÄHLER	10
<input type="radio"/>	PIRATEN	11
<input type="radio"/>	Volt	12
<input type="radio"/>	PdH	13
<input type="radio"/>	MLPD	14
<input type="radio"/>	BÜNDNIS DEUTSCHLAND	15
<input type="radio"/>	BSW	16

Quelle: Stimmzettel für die Wahl zum Deutschen Bundestag im Wahlkreis 50 - Braunschweig am 23. Februar 2025

Bundestagswahl am 23. Februar 2025

- Wahlkreis 50 - Braunschweig -



Bundestagswahl am 23. Februar 2025

- Wahlkreis 50 - Braunschweig -

AMTLICHES ENDERGEBNIS aus 256 Wahlbezirken,
darunter 81 Briefwahlbezirke

A	Wahlberechtigte insgesamt	186.358
B	Wählende insgesamt	155.402
	Wahlbeteiligung insgesamt	83,4 %
	davon Urnenwahlbeteiligung	54,9 % 102.237
	Briefwahlbeteiligung	28,5 % 53.165

			Stimmen	Anteil in vH
C	ungültige ERSTSTIMMEN		1.130	(0,7 %)
D	gültige ERSTSTIMMEN		154.272	
D01	Pantazis, Dr. Christos	SPD	51.553	33,4
D02	Müller, Carsten	CDU	38.158	24,7
D03	Jalyschko, Lisa-Marie	GRÜNE	21.984	14,3
D04	Glogowski-Merten, Anikó	FDP	4.462	2,9
D05	Hanker, Mirco	AfD	20.472	13,3
D06	Huesmann, Leon	Die Linke	12.660	8,2
D10	Funke, Olaf	FREIE WÄHLER	1.671	1,1
D12	Piepgras, Martin	Volt	2.447	1,6
D14	Deutsch, Paul	MLPD	250	0,2
D17	Wolter, Andreas	Einzelbewerber	615	0,4

			Stimmen	Anteil in vH
E	ungültige ZWEITSTIMMEN		832	(0,5 %)
F	gültige ZWEITSTIMMEN		154.570	
F01	SPD		34.994	22,6
F02	CDU		34.958	22,6
F03	GRÜNE		27.788	18,0
F04	FDP		6.151	4,0
F05	AfD		20.624	13,3
F06	Die Linke		17.978	11,6
F07	Tierschutzpartei		1.661	1,1
F08	dieBasis		375	0,2
F09	Die PARTEI		871	0,6
F10	FREIE WAHLER		799	0,5
F11	PIRATEN		286	0,2
F12	Volt		1.729	1,1
F13	PdH		145	0,1
F14	MLPD		87	0,1
F15	BÜNDNIS DEUTSCHLAND		158	0,1
F16	BSW		5.966	3,9

Braunschweig (256 Wahlbezirke)	ERSTSTIMMEN BTW 2025			
	Anteil	+/-	Anzahl	+/-
Wahlberechtigte			186.358	-1.363
Wähler			155.402	+14.595
Wahlbeteiligung	83,4	+8,4		
ungültige Stimmen			1.130	-124
gültige Stimmen			154.272	+14.719
Christos Pantazis, SPD	33,4	-3,3	51.553	+333
Carsten Müller, CDU	24,7	+2,3	38.158	+6.882
Lisa-MarieJalyschko, GRÜNE	14,3	-6,0	21.984	-6.230
Anikó Glogowski-Merten, FDP	2,9	-4,1	4.462	-5.354
Mirco Hanker, AfD	13,3	+7,5	20.472	+12.427
Leon Huesmann, Die Linke	8,2	+4,4	12.660	+7.308
Sonstige	3,2	-0,8	4.983	-647

Braunschweig (256 Wahlbezirke)	ZWEITSTIMMEN BTW 2025			
	Anteil	+/-	Anzahl	+/-
Wahlberechtigte			186.358	-1.363
Wähler			155.402	+14.595
Wahlbeteiligung	83,4	+8,4		
ungültige Stimmen			832	-681
gültige Stimmen			154.570	+15.276
SPD	22,6	-7,8	34.994	-7.383
CDU	22,6	+4,0	34.958	+9.029
GRÜNE	18,0	-6,0	27.788	-5.613
FDP	4,0	-6,1	6.151	-7.895
AfD	13,3	+7,4	20.624	+12.386
Die Linke	11,6	+7,1	17.978	+11.623
Sonstige	4,0	-2,5	12.077	-2.837

LTWK 1 - Nord (88 Wahlbezirke)	ERSTSTIMMEN BTW 2025			
	Anteil	+/-	Anzahl	+/-
Wahlberechtigte			64.616	-286
Wähler			55.754	+4.175
Wahlbeteiligung	86,3	+6,8		
ungültige Stimmen			319	-25
gültige Stimmen			55.435	+4.200
Christos Pantazis, SPD	34,5	-1,0	19.152	+930
Carsten Müller, CDU	24,2	+3,0	13.404	+2.561
Lisa-MarieJalyschko, GRÜNE	17,2	-6,9	9.558	-2.809
Anikó Glogowski-Merten, FDP	3,1	-4,0	1.718	-1.895
Mirco Hanker, AfD	9,6	+5,5	5.338	+3.224
Leon Huesmann, Die Linke	8,1	+4,3	4.511	+2.530
Sonstige	3,2	-0,9	1.754	-341

LTWK 1 - Nord (88 Wahlbezirke)	ZWEITSTIMMEN BTW 2025			
	Anteil	+/-	Anzahl	+/-
Wahlberechtigte			64.616	-286
Wähler			55.754	+4.175
Wahlbeteiligung	86,3	+6,8		
ungültige Stimmen			209	-195
gültige Stimmen			55.545	+4.370
SPD	21,8	-6,0	12.125	-2.095
CDU	22,2	+4,6	12.344	+3.312
GRÜNE	22,1	-6,6	12.303	-2.430
FDP	4,4	-6,1	2.440	-2.948
AfD	9,9	+5,6	5.507	+3.304
Die Linke	12,5	+7,8	6.955	+4.555
Sonstige	3,7	-2,5	3.871	-1.118

LTWK 2 - Süd (66 Wahlbezirke)	ERSTSTIMMEN BTW 2025			
	Anteil	+/-	Anzahl	+/-
Wahlberechtigte			50.662	-599
Wähler			41.037	+4.614
Wahlbeteiligung	81,0	+9,9		
ungültige Stimmen			372	-63
gültige Stimmen			40.665	+4.677
Christos Pantazis, SPD	32,7	-6,6	13.303	-837
Carsten Müller, CDU	27,4	+0,9	11.149	+1.622
Lisa-MarieJalyschko, GRÜNE	8,9	-3,8	3.639	-940
Anikó Glogowski-Merten, FDP	2,8	-4,1	1.127	-1.340
Mirco Hanker, AfD	18,7	+10,4	7.585	+4.618
Leon Huesmann, Die Linke	6,7	+3,9	2.723	+1.699
Sonstige	2,8	-0,8	1.139	-145

LTWK 2 - Süd (66 Wahlbezirke)	ZWEITSTIMMEN BTW 2025			
	Anteil	+/-	Anzahl	+/-
Wahlberechtigte			50.662	-599
Wähler			41.037	+4.614
Wahlbeteiligung	81,0	+9,9		
ungültige Stimmen			318	-235
gültige Stimmen			40.719	+4.849
SPD	24,2	-10,5	9.857	-2.586
CDU	25,4	+3,2	10.352	+2.389
GRÜNE	12,0	-3,8	4.899	-795
FDP	3,6	-6,1	1.476	-1.999
AfD	18,4	+10,0	7.500	+4.492
Die Linke	8,2	+5,0	3.356	+2.177
Sonstige	3,6	-2,3	3.279	-645

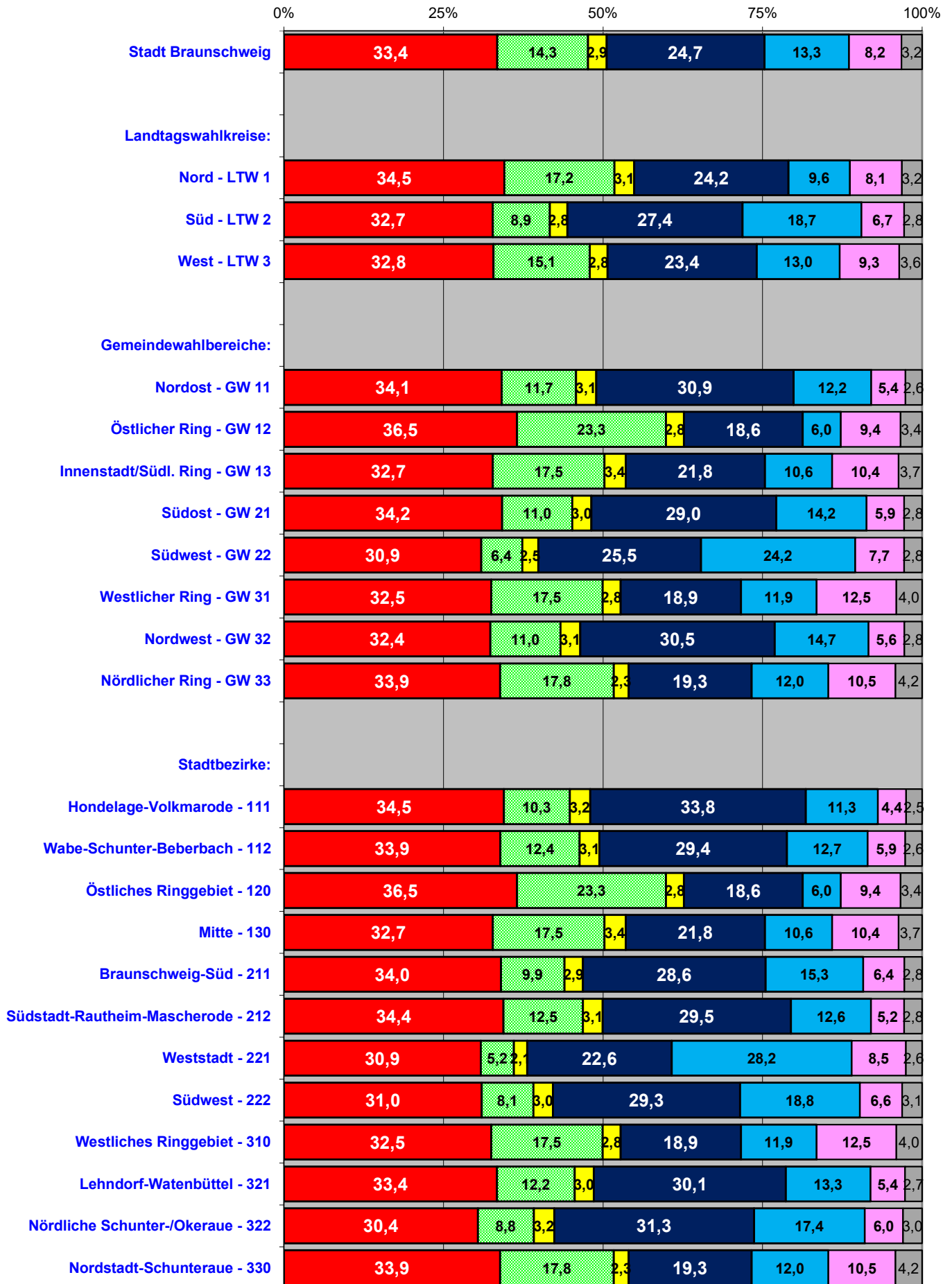
LTWK 3 - West (102 Wahlbezirke)	ERSTSTIMMEN BTW 2025			
	Anteil	+/-	Anzahl	+/-
Wahlberechtigte			71.080	-478
Wähler			58.611	+5.806
Wahlbeteiligung	82,5	+8,7		
ungültige Stimmen			439	-36
gültige Stimmen			58.172	+5.842
Christos Pantazis, SPD	32,8	-3,2	19.098	+240
Carsten Müller, CDU	23,4	+2,5	13.605	+2.699
Lisa-MarieJalyschko, GRÜNE	15,1	-6,4	8.787	-2.481
Anikó Glogowski-Merten, FDP	2,8	-4,4	1.617	-2.119
Mirco Hanker, AfD	13,0	+7,3	7.549	+4.585
Leon Huesmann, Die Linke	9,3	+4,8	5.426	+3.079
Sonstige	3,6	-0,7	2.090	-161

LTWK 3 - West (102 Wahlbezirke)	ZWEITSTIMMEN BTW 2025			
	Anteil	+/-	Anzahl	+/-
Wahlberechtigte			71.080	-478
Wähler			58.611	+5.806
Wahlbeteiligung	82,5	+8,7		
ungültige Stimmen			305	-251
gültige Stimmen			58.306	+6.057
SPD	22,3	-7,8	13.012	-2.702
CDU	21,0	+3,9	12.262	+3.328
GRÜNE	18,2	-6,7	10.586	-2.388
FDP	3,8	-6,1	2.235	-2.948
AfD	13,1	+7,3	7.617	+4.590
Die Linke	13,1	+7,8	7.667	+4.891
Sonstige	4,4	-2,6	4.927	-1.074

Bundestagswahl 2025

- ERSTSTIMMEN -

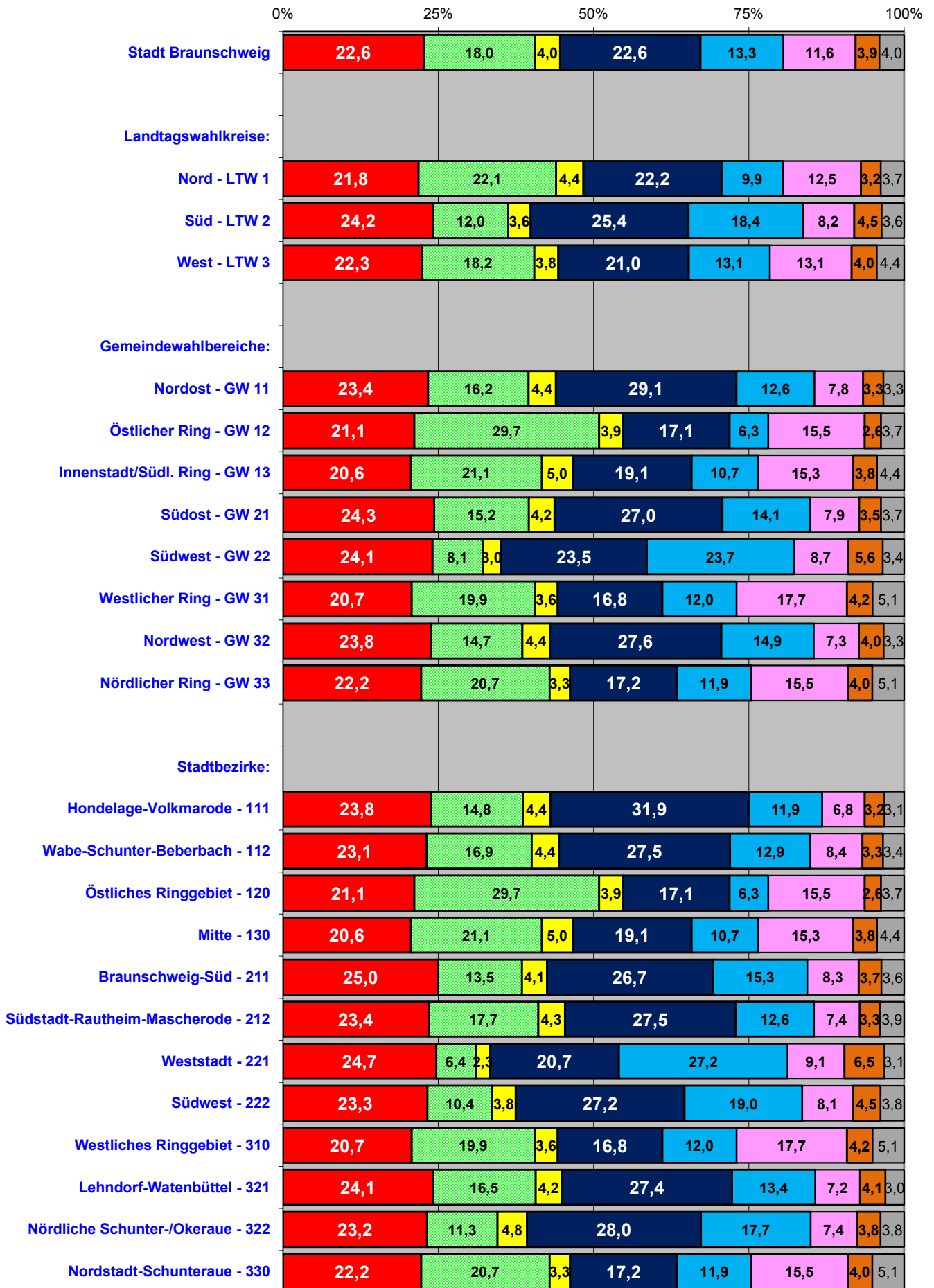
■ SPD ■ GRÜNE ■ FDP ■ CDU ■ AfD ■ Die Linke ■ Sonstige



Bundestagswahl 2025

- ZWEITSTIMMEN -


■ SPD
 ■ GRÜNE
 ■ FDP
 ■ CDU
 ■ AfD
 ■ Die Linke
 ■ BSW
 ■ Sonstige



Gewinne und Verluste: ERSTSTIMMEN

in Prozentpunkten zur BTW 2021

■ SPD
 ■ CDU
 ■ GRÜNE
 ■ FDP
 ■ AfD
 ■ Die Linke
 Sonstige

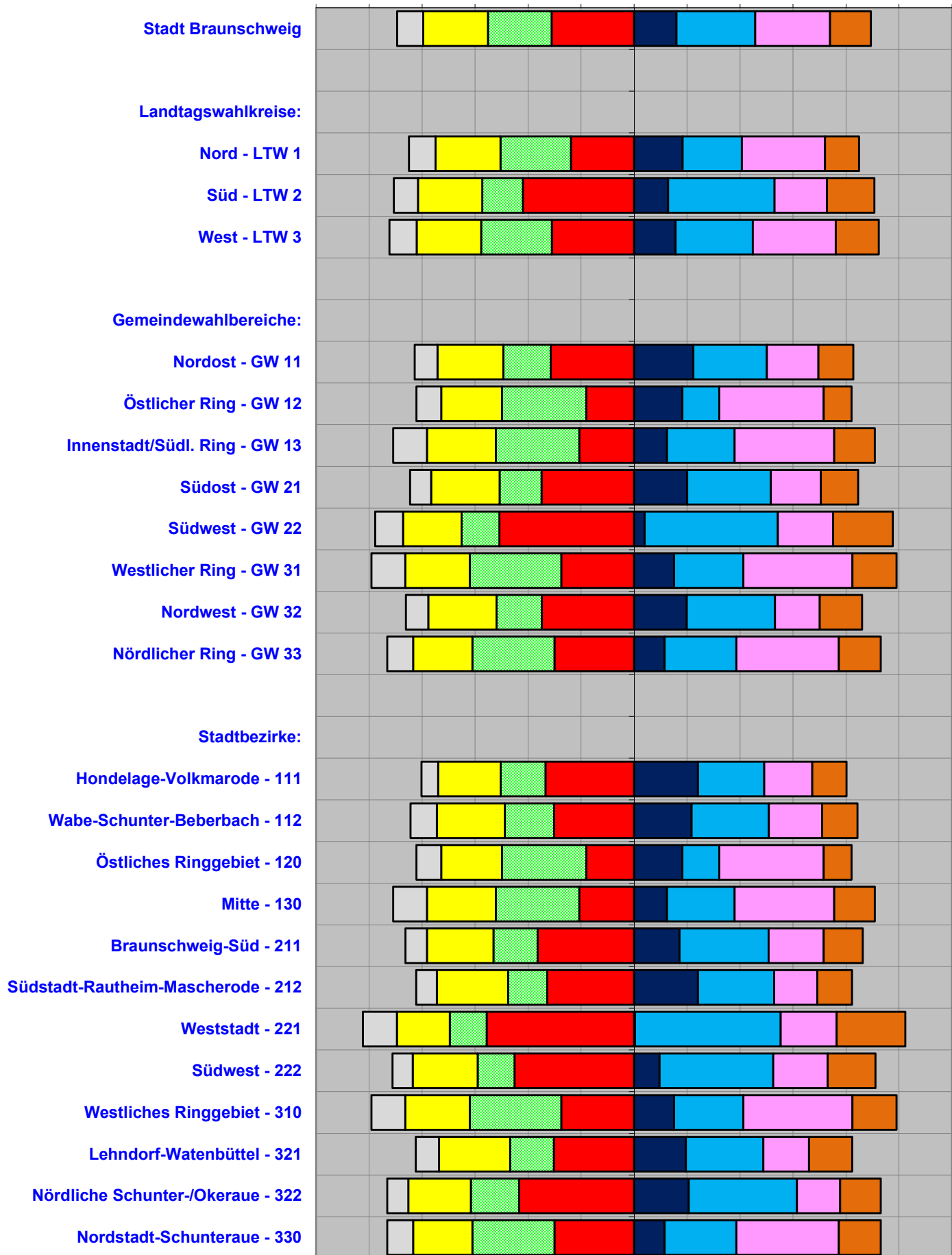


Gewinne und Verluste: ZWEITSTIMMEN

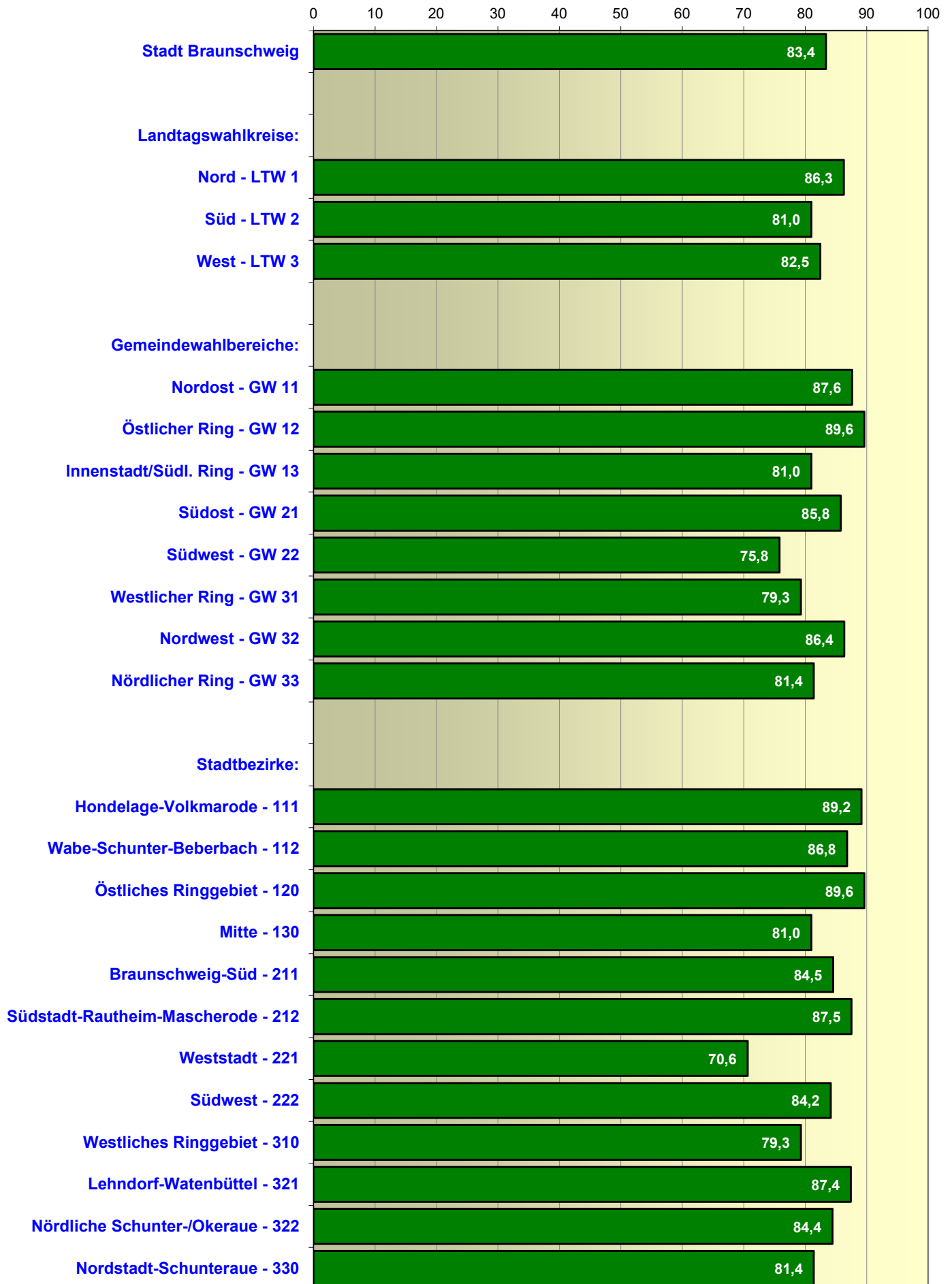
in Prozentpunkten zur BTW 2021

■ SPD ■ CDU ■ GRÜNE ■ FDP ■ AfD ■ Die Linke ■ BSW ■ Sonstige

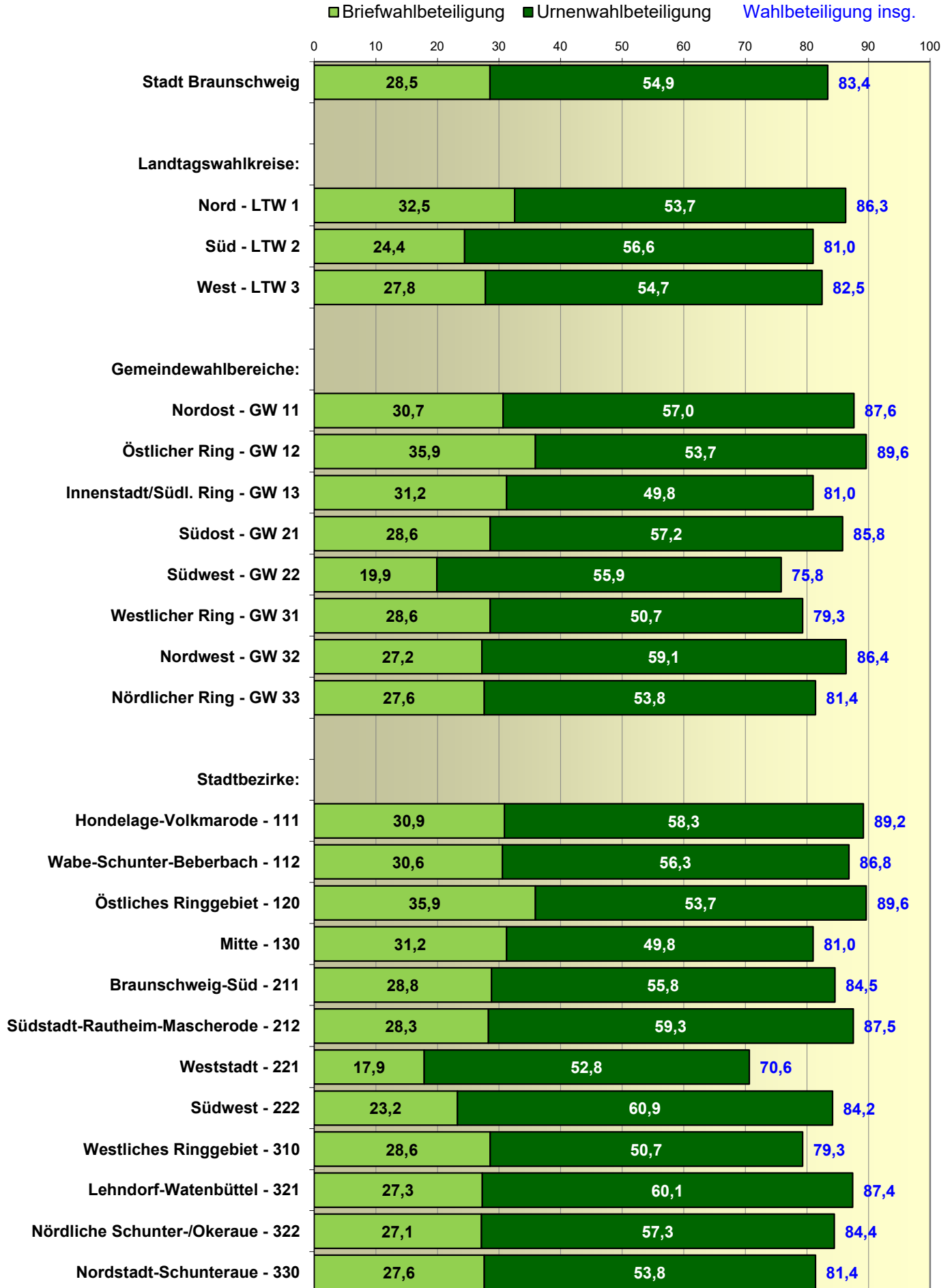
-30 -25 -20 -15 -10 -5 0 5 10 15 20 25 30



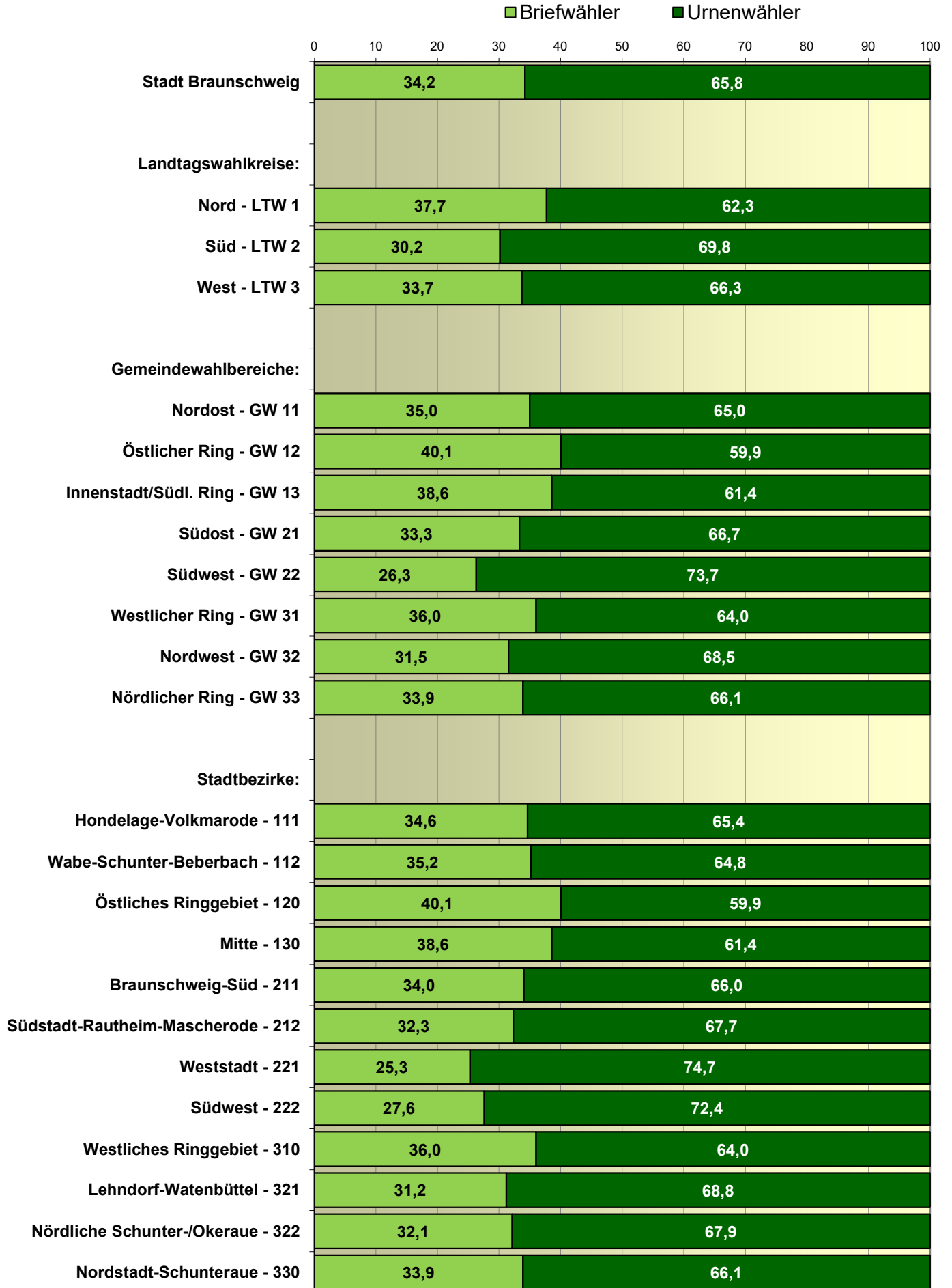
Bundestagswahl 2025: Wahlbeteiligung



Bundestagswahl 2025: Wahlbeteiligung



Bundestagswahl 2025: Anteil an allen Wählern



Bundestagswahl 23.02.2025		ERSTSTIMMEN										
		SPD	CDU	GRÜNE	FDP	AfD	Die Linke	FREIE WÄHLER	Volt	MLPD	Wolter (EB)	
Stadt Braunschweig:		83,4	33,4	24,7	14,3	2,9	13,3	8,2	1,1	1,6	0,2	0,4
Bundestagswahl 23.02.2025		Wahlbeteiligung										
Landtagswahlkreise:			SPD	CDU	GRÜNE	FDP	AfD	Die Linke	FREIE WÄHLER	Volt	MLPD	Wolter (EB)
LTW 1 - Braunschweig-Nord		86,3	34,5	24,2	17,2	3,1	9,6	8,1	0,9	1,7	0,1	0,4
LTW 2 - Braunschweig-Süd		81,0	32,7	27,4	8,9	2,8	18,7	6,7	1,2	1,1	0,1	0,3
LTW 3 - Braunschweig-West		82,5	32,8	23,4	15,1	2,8	13,0	9,3	1,1	1,8	0,2	0,4
Bundestagswahl 23.02.2025		Wahlbeteiligung										
Gemeindewahlbereiche:			SPD	CDU	GRÜNE	FDP	AfD	Die Linke	FREIE WÄHLER	Volt	MLPD	Wolter (EB)
GW 11 - Nordost		87,6	34,1	30,9	11,7	3,1	12,2	5,4	1,1	1,0	0,1	0,3
GW 12 - Östlicher Ring		89,6	36,5	18,6	23,3	2,8	6,0	9,4	0,7	2,0	0,2	0,5
GW 13 - Innenstadt/Südl. Ring		81,0	32,7	21,8	17,5	3,4	10,6	10,4	0,9	2,1	0,2	0,5
GW 21 - Südost		85,8	34,2	29,0	11,0	3,0	14,2	5,9	1,1	1,3	0,1	0,3
GW 22 - Südwest		75,8	30,9	25,5	6,4	2,5	24,2	7,7	1,4	0,9	0,1	0,4
GW 31 - Westlicher Ring		79,3	32,5	18,9	17,5	2,8	11,9	12,5	1,1	2,3	0,2	0,4
GW 32 - Nordwest		86,4	32,4	30,5	11,0	3,1	14,7	5,6	1,1	1,1	0,2	0,4
GW 33 - Nördlicher Ring		81,4	33,9	19,3	17,8	2,3	12,0	10,5	1,2	2,2	0,3	0,5
Bundestagswahl 23.02.2025		Wahlbeteiligung										
Stadtbezirke:			SPD	CDU	GRÜNE	FDP	AfD	Die Linke	FREIE WÄHLER	Volt	MLPD	Wolter (EB)
Hondelage-Volkmarode - 111		89,2	34,5	33,8	10,3	3,2	11,3	4,4	1,1	0,9	0,1	0,4
Wabe-Schunter-Beberbach - 112		86,8	33,9	29,4	12,4	3,1	12,7	5,9	1,1	1,1	0,1	0,3
Östliches Ringgebiet - 120		89,6	36,5	18,6	23,3	2,8	6,0	9,4	0,7	2,0	0,2	0,5
Mitte - 130		81,0	32,7	21,8	17,5	3,4	10,6	10,4	0,9	2,1	0,2	0,5
Braunschweig-Süd - 211		84,5	34,0	28,6	9,9	2,9	15,3	6,4	1,1	1,3	0,1	0,3
Südstadt-Rautheim-Mascherode - 212		87,5	34,4	29,5	12,5	3,1	12,6	5,2	1,1	1,3	0,1	0,3
Weststadt - 221		70,6	30,9	22,6	5,2	2,1	28,2	8,5	1,1	0,9	0,1	0,4
Südwest - 222		84,2	31,0	29,3	8,1	3,0	18,8	6,6	1,7	1,0	0,1	0,4
Westliches Ringgebiet - 310		79,3	32,5	18,9	17,5	2,8	11,9	12,5	1,1	2,3	0,2	0,4
Lehndorf-Watenbüttel - 321		87,4	33,4	30,1	12,2	3,0	13,3	5,4	1,1	1,0	0,2	0,4
Nördliche Schunter-/Okeraue - 322		84,4	30,4	31,3	8,8	3,2	17,4	6,0	1,1	1,3	0,2	0,4
Nordstadt-Schunteraue - 330		81,4	33,9	19,3	17,8	2,3	12,0	10,5	1,2	2,2	0,3	0,5

- Stimmenanteile -

Bundestagswahl 23.02.2025	Wahlbeteiligung	ZWEITSTIMMEN									
		SPD	CDU	GRÜNE	FDP	AfD	Die Linke	Tier-schutz-partei	dieBasis	Die PARTEI	
Stadt Braunschweig:	83,4	22,6	22,6	18,0	4,0	13,3	11,6	1,1	0,2	0,6	
Bundestagswahl 23.02.2025											
Landtagswahlkreise:	Wahlbeteiligung	SPD	CDU	GRÜNE	FDP	AfD	Die Linke	Tier-schutz-partei	dieBasis	Die PARTEI	
LTW 1 - Braunschweig-Nord	86,3	21,8	22,2	22,1	4,4	9,9	12,5	0,8	0,3	0,6	
LTW 2 - Braunschweig-Süd	81,0	24,2	25,4	12,0	3,6	18,4	8,2	1,2	0,2	0,4	
LTW 3 - Braunschweig-West	82,5	22,3	21,0	18,2	3,8	13,1	13,1	1,2	0,2	0,6	
Bundestagswahl 23.02.2025											
Gemeindevahlbereiche:	Wahlbeteiligung	SPD	CDU	GRÜNE	FDP	AfD	Die Linke	Tier-schutz-partei	dieBasis	Die PARTEI	
GW 11 - Nordost	87,6	23,4	29,1	16,2	4,4	12,6	7,8	0,9	0,3	0,5	
GW 12 - Östlicher Ring	89,6	21,1	17,1	29,7	3,9	6,3	15,5	0,7	0,2	0,6	
GW 13 - Innenstadt/Südl. Ring	81,0	20,6	19,1	21,1	5,0	10,7	15,3	0,9	0,3	0,8	
GW 21 - Südost	85,8	24,3	27,0	15,2	4,2	14,1	7,9	1,2	0,2	0,5	
GW 22 - Südwest	75,8	24,1	23,5	8,1	3,0	23,7	8,7	1,2	0,2	0,4	
GW 31 - Westlicher Ring	79,3	20,7	16,8	19,9	3,6	12,0	17,7	1,4	0,2	0,9	
GW 32 - Nordwest	86,4	23,8	27,6	14,7	4,4	14,9	7,3	1,0	0,3	0,3	
GW 33 - Nördlicher Ring	81,4	22,2	17,2	20,7	3,3	11,9	15,5	1,3	0,3	0,7	
Bundestagswahl 23.02.2025											
Stadtbezirke:	Wahlbeteiligung	SPD	CDU	GRÜNE	FDP	AfD	Die Linke	Tier-schutz-partei	dieBasis	Die PARTEI	
Hondelage-Volkmarode - 111	89,2	23,8	31,9	14,8	4,4	11,9	6,8	0,8	0,3	0,4	
Wabe-Schunter-Beberbach - 112	86,8	23,1	27,5	16,9	4,4	12,9	8,4	0,9	0,2	0,5	
Östliches Ringgebiet - 120	89,6	21,1	17,1	29,7	3,9	6,3	15,5	0,7	0,2	0,6	
Mitte - 130	81,0	20,6	19,1	21,1	5,0	10,7	15,3	0,9	0,3	0,8	
Braunschweig-Süd - 211	84,5	25,0	26,7	13,5	4,1	15,3	8,3	1,1	0,2	0,5	
Südstadt-Rautheim-Mascherode - 212	87,5	23,4	27,5	17,7	4,3	12,6	7,4	1,3	0,3	0,4	
Weststadt - 221	70,6	24,7	20,7	6,4	2,3	27,2	9,1	1,2	0,2	0,3	
Südwest - 222	84,2	23,3	27,2	10,4	3,8	19,0	8,1	1,2	0,3	0,4	
Westliches Ringgebiet - 310	79,3	20,7	16,8	19,9	3,6	12,0	17,7	1,4	0,2	0,9	
Lehndorf-Watenbüttel - 321	87,4	24,1	27,4	16,5	4,2	13,4	7,2	1,0	0,2	0,3	
Nördliche Schunter-/Okeraue - 322	84,4	23,2	28,0	11,3	4,8	17,7	7,4	1,1	0,3	0,4	
Nordstadt-Schunteraue - 330	81,4	22,2	17,2	20,7	3,3	11,9	15,5	1,3	0,3	0,7	

- Stimmenanteile -

Bundestagswahl 23.02.2025		> noch ZWEITSTIMMEN							
		Wahlbeteiligung	FREIE WÄHLER	PIRATEN	Volt	PdH	MLPD	BÜNDNIS DEUTSCHLAND	BSW
Stadt Braunschweig:		83,4	0,5	0,2	1,1	0,1	0,1	0,1	3,9
Bundestagswahl 23.02.2025		Wahlbeteiligung	FREIE WÄHLER	PIRATEN	Volt	PdH	MLPD	BÜNDNIS DEUTSCHLAND	BSW
Landtagswahlkreise:									
LTW 1 - Braunschweig-Nord	86,3	0,4	0,2	1,2	0,1	0,1	0,1	3,2	
LTW 2 - Braunschweig-Süd	81,0	0,6	0,2	0,8	0,1	0,0	0,1	4,5	
LTW 3 - Braunschweig-West	82,5	0,6	0,2	1,3	0,1	0,1	0,1	4,0	
Bundestagswahl 23.02.2025		Wahlbeteiligung	FREIE WÄHLER	PIRATEN	Volt	PdH	MLPD	BÜNDNIS DEUTSCHLAND	BSW
Gemeindewahlbereiche:									
GW 11 - Nordost	87,6	0,6	0,1	0,8	0,1	0,0	0,1	3,3	
GW 12 - Östlicher Ring	89,6	0,3	0,2	1,5	0,1	0,1	0,1	2,6	
GW 13 - Innenstadt/Südl. Ring	81,0	0,4	0,2	1,6	0,1	0,0	0,1	3,8	
GW 21 - Südost	85,8	0,6	0,2	0,9	0,1	0,0	0,1	3,5	
GW 22 - Südwest	75,8	0,7	0,2	0,6	0,0	0,0	0,1	5,6	
GW 31 - Westlicher Ring	79,3	0,5	0,2	1,6	0,2	0,1	0,1	4,2	
GW 32 - Nordwest	86,4	0,6	0,1	0,7	0,1	0,0	0,1	4,0	
GW 33 - Nördlicher Ring	81,4	0,6	0,2	1,6	0,1	0,1	0,1	4,0	
Bundestagswahl 23.02.2025		Wahlbeteiligung	FREIE WÄHLER	PIRATEN	Volt	PdH	MLPD	BÜNDNIS DEUTSCHLAND	BSW
Stadtbezirke:									
Hondelage-Volkmarode - 111	89,2	0,7	0,1	0,6	0,1	0,0	0,1	3,2	
Wabe-Schunter-Beberbach - 112	86,8	0,5	0,2	0,8	0,1	0,0	0,1	3,3	
Östliches Ringgebiet - 120	89,6	0,3	0,2	1,5	0,1	0,1	0,1	2,6	
Mitte - 130	81,0	0,4	0,2	1,6	0,1	0,0	0,1	3,8	
Braunschweig-Süd - 211	84,5	0,6	0,1	0,9	0,1	0,0	0,1	3,7	
Südstadt-Rautheim-Mascherode - 212	87,5	0,5	0,2	1,0	0,0	0,1	0,1	3,3	
Weststadt - 221	70,6	0,5	0,2	0,5	0,0	0,0	0,2	6,5	
Südwest - 222	84,2	0,8	0,2	0,7	0,1	0,0	0,1	4,5	
Westliches Ringgebiet - 310	79,3	0,5	0,2	1,6	0,2	0,1	0,1	4,2	
Lehndorf-Watenbüttel - 321	87,4	0,6	0,1	0,6	0,0	0,0	0,1	4,1	
Nördliche Schunter-/Okeraue - 322	84,4	0,6	0,2	1,0	0,1	0,0	0,1	3,8	
Nordstadt-Schunteraue - 330	81,4	0,6	0,2	1,6	0,1	0,1	0,1	4,0	

- Absolute Stimmenzahlen -

Bundestagswahl 23.02.2025	Wahlberechtigte	Wähler	ERSTSTIMMEN						
			Gültige Erststimmen	SPD	CDU	GRÜNE	FDP	AfD	Die Linke
Stadt Braunschweig:	186 358	155 402	154 272	51 553	38 158	21 984	4 462	20 472	12 660
Bundestagswahl 23.02.2025									
Landtagswahlkreise:	Wahlberechtigte	Wähler	Gültige Erststimmen	SPD	CDU	GRÜNE	FDP	AfD	Die Linke
LTW 1 - Braunschweig-Nord	64 616	55 754	55 435	19 152	13 404	9 558	1 718	5 338	4 511
LTW 2 - Braunschweig-Süd	50 662	41 037	40 665	13 303	11 149	3 639	1 127	7 585	2 723
LTW 3 - Braunschweig-West	71 080	58 611	58 172	19 098	13 605	8 787	1 617	7 549	5 426
Bundestagswahl 23.02.2025									
Gemeinwahlbereiche:	Wahlberechtigte	Wähler	Gültige Erststimmen	SPD	CDU	GRÜNE	FDP	AfD	Die Linke
GW 11 - Nordost	24 164	21 174	21 059	7 185	6 515	2 456	663	2 564	1 130
GW 12 - Östlicher Ring	20 998	18 822	18 732	6 844	3 481	4 370	529	1 122	1 753
GW 13 - Innenstadt/Südl. Ring	19 454	15 758	15 644	5 123	3 408	2 732	526	1 652	1 628
GW 21 - Südost	26 339	22 593	22 420	7 662	6 498	2 467	669	3 173	1 323
GW 22 - Südwest	24 323	18 444	18 245	5 641	4 651	1 172	458	4 412	1 400
GW 31 - Westlicher Ring	24 949	19 782	19 620	6 373	3 701	3 425	552	2 325	2 453
GW 32 - Nordwest	25 696	22 194	22 036	7 130	6 721	2 421	678	3 239	1 235
GW 33 - Nördlicher Ring	20 435	16 635	16 516	5 595	3 183	2 941	387	1 985	1 738
Bundestagswahl 23.02.2025									
Stadtbezirke:	Wahlberechtigte	Wähler	Gültige Erststimmen	SPD	CDU	GRÜNE	FDP	AfD	Die Linke
111 Hondelage-Volkmarode	8 359	7 454	7 419	2 557	2 508	766	237	838	327
112 Wabe-Schunter-Beberbach	15 805	13 720	13 640	4 628	4 007	1 690	426	1 726	803
120 Östliches Ringgebiet	20 998	18 822	18 732	6 844	3 481	4 370	529	1 122	1 753
130 Mitte	19 454	15 758	15 644	5 123	3 408	2 732	526	1 652	1 628
211 Braunschweig-Süd	15 496	13 101	12 994	4 420	3 719	1 292	377	1 988	836
212 Südstadt-Rautheim-Mascherode	10 843	9 492	9 426	3 242	2 779	1 175	292	1 185	487
221 Weststadt	14 992	10 591	10 452	3 226	2 365	539	221	2 948	886
222 Südwest	9 331	7 853	7 793	2 415	2 286	633	237	1 464	514
310 Westliches Ringgebiet	24 949	19 782	19 620	6 373	3 701	3 425	552	2 325	2 453
321 Lehdorf-Watenbüttel	16 585	14 500	14 394	4 808	4 330	1 750	433	1 913	776
322 Nördliche Schunter-Okeraue	9 111	7 694	7 642	2 322	2 391	671	245	1 326	459
330 Nordstadt-Schunteraue	20 435	16 635	16 516	5 595	3 183	2 941	387	1 985	1 738

- Absolute Stimmzahlen -

Bundestagswahl 23.02.2025	Wahlberechtigte	Wähler	> noch ERSTSTIMMEN			
			FREIE WÄHLER	Volt	MLPD	Wolter (EB)
Stadt Braunschweig:	186 358	155 402	1 671	2 447	250	615
Bundestagswahl 23.02.2025						
Landtagswahlkreise:	Wahlberechtigte	Wähler	FREIE WÄHLER	Volt	MLPD	Wolter (EB)
LTW 1 - Braunschweig-Nord	64 616	55 754	511	927	83	233
LTW 2 - Braunschweig-Süd	50 662	41 037	501	455	45	138
LTW 3 - Braunschweig-West	71 080	58 611	659	1 065	122	244
Bundestagswahl 23.02.2025						
Gemeindewahlbereiche:	Wahlberechtigte	Wähler	FREIE WÄHLER	Volt	MLPD	Wolter (EB)
GW 11 - Nordost	24 164	21 174	238	220	20	68
GW 12 - Östlicher Ring	20 998	18 822	127	374	39	93
GW 13 - Innenstadt/Südl. Ring	19 454	15 758	146	333	24	72
GW 21 - Südost	26 339	22 593	252	286	27	63
GW 22 - Südwest	24 323	18 444	249	169	18	75
GW 31 - Westlicher Ring	24 949	19 782	217	454	38	82
GW 32 - Nordwest	25 696	22 194	248	240	38	86
GW 33 - Nördlicher Ring	20 435	16 635	194	371	46	76
Bundestagswahl 23.02.2025						
Stadtbezirke:	Wahlberechtigte	Wähler	FREIE WÄHLER	Volt	MLPD	Wolter (EB)
111 Hondelage-Volkmarode	8 359	7 454	85	68	7	26
112 Wabe-Schunter-Beberbach	15 805	13 720	153	152	13	42
120 Östliches Ringgebiet	20 998	18 822	127	374	39	93
130 Mitte	19 454	15 758	146	333	24	72
211 Braunschweig-Süd	15 496	13 101	147	163	13	39
212 Südstadt-Rautheim-Mascherode	10 843	9 492	105	123	14	24
221 Weststadt	14 992	10 591	115	94	12	46
222 Südwest	9 331	7 853	134	75	6	29
310 Westliches Ringgebiet	24 949	19 782	217	454	38	82
321 Lehdorf-Watenbüttel	16 585	14 500	165	142	22	55
322 Nördliche Schunter-/Okeraue	9 111	7 694	83	98	16	31
330 Nordstadt-Schunteraue	20 435	16 635	194	371	46	76

- Absolute Stimmenzahlen -

Bundestagswahl 23.02.2025	Wahlberechtigte	Wähler	ZWEITSTIMMEN >							
			Gültige Zweitstimmen	SPD	CDU	GRÜNE	FDP	AfD	Die Linke	Tier-schutz-partei
Stadt Braunschweig:	186 358	155 402	154 570	34 994	34 958	27 788	6 151	20 624	17 978	1 661
Bundestagswahl 23.02.2025										
Landtagswahlkreise:	Wahlberechtigte	Wähler	Gültige Zweitstimmen	SPD	CDU	GRÜNE	FDP	AfD	Die Linke	Tier-schutz-partei
LTW 1 - Braunschweig-Nord	64 616	55 754	55 545	12 125	12 344	12 303	2 440	5 507	6 955	462
LTW 2 - Braunschweig-Süd	50 662	41 037	40 719	9 857	10 352	4 899	1 476	7 500	3 356	476
LTW 3 - Braunschweig-West	71 080	58 611	58 306	13 012	12 262	10 586	2 235	7 617	7 667	723
Bundestagswahl 23.02.2025										
Gemeindewahlbereiche:	Wahlberechtigte	Wähler	Gültige Zweitstimmen	SPD	CDU	GRÜNE	FDP	AfD	Die Linke	Tier-schutz-partei
GW 11 - Nordost	24 164	21 174	21 091	4 926	6 135	3 411	928	2 650	1 649	187
GW 12 - Östlicher Ring	20 998	18 822	18 769	3 969	3 209	5 582	733	1 174	2 907	132
GW 13 - Innenstadt/Südl. Ring	19 454	15 758	15 685	3 230	3 000	3 310	779	1 683	2 399	143
GW 21 - Südost	26 339	22 593	22 456	5 462	6 065	3 423	934	3 176	1 771	259
GW 22 - Südwest	24 323	18 444	18 263	4 395	4 287	1 476	542	4 324	1 585	217
GW 31 - Westlicher Ring	24 949	19 782	19 676	4 078	3 314	3 907	714	2 357	3 490	274
GW 32 - Nordwest	25 696	22 194	22 078	5 254	6 096	3 254	974	3 288	1 604	227
GW 33 - Nördlicher Ring	20 435	16 635	16 552	3 680	2 852	3 425	547	1 972	2 573	222
Bundestagswahl 23.02.2025										
Stadtbezirke:	Wahlberechtigte	Wähler	Gültige Zweitstimmen	SPD	CDU	GRÜNE	FDP	AfD	Die Linke	Tier-schutz-partei
111 Hondelage-Volkmarode	8 359	7 454	7 427	1 771	2 372	1 096	328	881	506	61
112 Wabe-Schunter-Beberbach	15 805	13 720	13 664	3 155	3 763	2 315	600	1 769	1 143	126
120 Östliches Ringgebiet	20 998	18 822	18 769	3 969	3 209	5 582	733	1 174	2 907	132
130 Mitte	19 454	15 758	15 685	3 230	3 000	3 310	779	1 683	2 399	143
211 Braunschweig-Süd	15 496	13 101	13 015	3 251	3 470	1 753	528	1 987	1 074	140
212 Südstadt-Rautheim-Mascherode	10 843	9 492	9 441	2 211	2 595	1 670	406	1 189	697	119
221 Weststadt	14 992	10 591	10 459	2 580	2 165	666	243	2 844	955	124
222 Südwest	9 331	7 853	7 804	1 815	2 122	810	299	1 480	630	93
310 Westliches Ringgebiet	24 949	19 782	19 676	4 078	3 314	3 907	714	2 357	3 490	274
321 Lehdorf-Watenbüttel	16 585	14 500	14 424	3 479	3 954	2 386	610	1 934	1 036	140
322 Nördliche Schunter-/Okeraue	9 111	7 694	7 654	1 775	2 142	868	364	1 354	568	87
330 Nordstadt-Schunteraue	20 435	16 635	16 552	3 680	2 852	3 425	547	1 972	2 573	222

- Absolute Stimmzahlen -

Bundestagswahl 23.02.2025	Wahlberechtigte	Wähler	> noch ZWEITSTIMMEN										
			dieBasis	Die PARTEI	FREIE WÄHLER	PIRATEN	Volt	PdH	MLPD	BÜNDNIS DEUTSCHLAND	BSW		
Stadt Braunschweig:	186 358	155 402	375	871	799	286	1 729	145	87	158	5 966		
Bundestagswahl 23.02.2025													
Landtagswahlkreise:			Wahlberechtigte	Wähler	dieBasis	Die PARTEI	FREIE WÄHLER	PIRATEN	Volt	PdH	MLPD	BÜNDNIS DEUTSCHLAND	BSW
LTW 1 - Braunschweig-Nord	64 616	55 754	142	334	232	100	687	52	28	44	1 790		
LTW 2 - Braunschweig-Süd	50 662	41 037	96	173	244	72	311	24	17	50	1 816		
LTW 3 - Braunschweig-West	71 080	58 611	137	364	323	114	731	69	42	64	2 360		
Bundestagswahl 23.02.2025													
Gemeindewahlbereiche:			Wahlberechtigte	Wähler	dieBasis	Die PARTEI	FREIE WÄHLER	PIRATEN	Volt	PdH	MLPD	BÜNDNIS DEUTSCHLAND	BSW
GW 11 - Nordost	24 164	21 174	57	96	118	31	161	20	7	20	695		
GW 12 - Östlicher Ring	20 998	18 822	38	120	53	31	280	16	19	11	495		
GW 13 - Innenstadt/Südl. Ring	19 454	15 758	47	118	61	38	246	16	2	13	600		
GW 21 - Südost	26 339	22 593	51	104	125	38	207	16	11	27	787		
GW 22 - Südwest	24 323	18 444	45	69	119	34	104	8	6	23	1 029		
GW 31 - Westlicher Ring	24 949	19 782	37	172	92	44	305	32	17	23	820		
GW 32 - Nordwest	25 696	22 194	56	72	136	29	165	13	6	20	884		
GW 33 - Nördlicher Ring	20 435	16 635	44	120	95	41	261	24	19	21	656		
Bundestagswahl 23.02.2025													
Stadtbezirke:			Wahlberechtigte	Wähler	dieBasis	Die PARTEI	FREIE WÄHLER	PIRATEN	Volt	PdH	MLPD	BÜNDNIS DEUTSCHLAND	BSW
111 Hondelage-Volkmarode	8 359	7 454	24	29	54	5	45	8	2	5	240		
112 Wabe-Schunter-Beberbach	15 805	13 720	33	67	64	26	116	12	5	15	455		
120 Östliches Ringgebiet	20 998	18 822	38	120	53	31	280	16	19	11	495		
130 Mitte	19 454	15 758	47	118	61	38	246	16	2	13	600		
211 Braunschweig-Süd	15 496	13 101	26	64	75	19	113	13	5	19	478		
212 Südstadt-Rautheim-Mascherode	10 843	9 492	25	40	50	19	94	3	6	8	309		
221 Weststadt	14 992	10 591	21	35	57	20	50	3	3	16	677		
222 Südwest	9 331	7 853	24	34	62	14	54	5	3	7	352		
310 Westliches Ringgebiet	24 949	19 782	37	172	92	44	305	32	17	23	820		
321 Lehdorf-Watenbüttel	16 585	14 500	32	44	88	14	92	6	3	16	590		
322 Nördliche Schunter-/Okeraue	9 111	7 694	24	28	48	15	73	7	3	4	294		
330 Nordstadt-Schunteraue	20 435	16 635	44	120	95	41	261	24	19	21	656		

- Gewinne/Verluste (Prozentpunkte) -

Bundestagswahl 23.02.2025	Wahlbeteiligung	Gewinn/Verlust ERSTSTIMMEN						
		SPD	CDU	GRÜNE	FDP	AfD	Die Linke	Sonstige
Stadt Braunschweig:	+8,4	-3,3	+2,3	-6,0	-4,1	+7,5	+4,4	-0,8
Bundestagswahl 23.02.2025								
Landtagswahlkreise:		SPD	CDU	GRÜNE	FDP	AfD	Die Linke	Sonstige
LTW 1 - Braunschweig-Nord	+6,8	-1,0	+3,0	-6,9	-4,0	+5,5	+4,3	-0,9
LTW 2 - Braunschweig-Süd	+9,9	-6,6	+0,9	-3,8	-4,1	+10,4	+3,9	-0,8
LTW 3 - Braunschweig-West	+8,7	-3,2	+2,5	-6,4	-4,4	+7,3	+4,8	-0,7
Bundestagswahl 23.02.2025								
Gemeindewahlbereiche:		SPD	CDU	GRÜNE	FDP	AfD	Die Linke	Sonstige
GW 11 - Nordost	+6,7	-3,8	+4,0	-4,2	-4,1	+6,6	+2,9	-1,5
GW 12 - Östlicher Ring	+6,0	+1,4	+2,8	-8,4	-3,5	+3,4	+4,7	-0,5
GW 13 - Innenstadt/Südl. Ring	+7,6	-0,3	+1,9	-8,6	-4,3	+6,5	+5,6	-0,7
GW 21 - Südost	+7,9	-4,3	+2,3	-4,1	-4,1	+8,0	+3,1	-0,9
GW 22 - Südwest	+11,9	-9,4	-0,7	-3,3	-4,1	+13,3	+4,8	-0,7
GW 31 - Westlicher Ring	+9,2	-1,5	+2,5	-8,7	-4,5	+6,6	+6,1	-0,6
GW 32 - Nordwest	+8,3	-5,1	+3,0	-4,1	-4,2	+8,2	+3,2	-1,0
GW 33 - Nördlicher Ring	+8,4	-2,7	+2,2	-7,1	-4,3	+7,0	+5,5	-0,5
Bundestagswahl 23.02.2025								
Stadtbezirke:		SPD	CDU	GRÜNE	FDP	AfD	Die Linke	Sonstige
111 Hondelage-Volkmarode	+6,1	-4,2	+4,1	-3,6	-3,7	+5,8	+2,5	-0,8
112 Wabe-Schunter-Beberbach	+7,1	-3,5	+4,0	-4,6	-4,3	+7,1	+3,1	-1,9
120 Östliches Ringgebiet	+6,0	+1,4	+2,8	-8,4	-3,5	+3,4	+4,7	-0,5
130 Mitte	+7,6	-0,3	+1,9	-8,6	-4,3	+6,5	+5,6	-0,7
211 Braunschweig-Süd	+8,2	-5,4	+1,8	-4,1	-3,8	+8,5	+3,7	-0,7
212 Südstadt-Rautheim-Mascherode	+7,5	-2,9	+2,8	-4,0	-4,4	+7,3	+2,2	-1,1
221 Weststadt	+13,4	-10,8	-1,2	-3,5	-4,1	+15,2	+5,3	-0,8
222 Südwest	+9,1	-7,5	+0,3	-3,0	-4,0	+10,6	+4,1	-0,4
310 Westliches Ringgebiet	+9,2	-1,5	+2,5	-8,7	-4,5	+6,6	+6,1	-0,6
321 Lehndorf-Watenbüttel	+7,9	-3,6	+2,6	-4,2	-4,3	+7,3	+3,2	-1,0
322 Nördliche Schunter-/Okeraue	+9,1	-7,9	+3,7	-3,8	-4,2	+10,0	+3,1	-1,0
330 Nordstadt-Schunteraue	+8,4	-2,7	+2,2	-7,1	-4,3	+7,0	+5,5	-0,5

- Gewinne/Verluste (Prozentpunkte) -

Bundestagswahl 23.02.2025	Wahlbeteiligung	Gewinn/Verlust ZWEITSTIMMEN							
		SPD	CDU	GRÜNE	FDP	AfD	Die Linke	BSW	Sonstige
Stadt Braunschweig:	+8,4	-7,8	+4,0	-6,0	-6,1	+7,4	+7,1	+3,9	-2,5
Bundestagswahl 23.02.2025									
Landtagswahlkreise:		SPD	CDU	GRÜNE	FDP	AfD	Die Linke	BSW	Sonstige
LTW 1 - Braunschweig-Nord	+6,8	-6,0	+4,6	-6,6	-6,1	+5,6	+7,8	+3,2	-2,5
LTW 2 - Braunschweig-Süd	+9,9	-10,5	+3,2	-3,8	-6,1	+10,0	+5,0	+4,5	-2,3
LTW 3 - Braunschweig-West	+8,7	-7,8	+3,9	-6,7	-6,1	+7,3	+7,8	+4,0	-2,6
Bundestagswahl 23.02.2025									
Gemeindewahlbereiche:		SPD	CDU	GRÜNE	FDP	AfD	Die Linke	BSW	Sonstige
GW 11 - Nordost	+6,7	-7,9	+5,6	-4,5	-6,2	+6,9	+4,9	+3,3	-2,2
GW 12 - Östlicher Ring	+6,0	-4,5	+4,6	-7,9	-5,7	+3,5	+9,9	+2,6	-2,3
GW 13 - Innenstadt/Südl. Ring	+7,6	-5,2	+3,1	-7,9	-6,5	+6,4	+9,4	+3,8	-3,2
GW 21 - Südost	+7,9	-8,7	+5,0	-3,9	-6,5	+7,9	+4,7	+3,5	-2,0
GW 22 - Südwest	+11,9	-12,7	+1,0	-3,6	-5,5	+12,6	+5,2	+5,6	-2,6
GW 31 - Westlicher Ring	+9,2	-6,9	+3,8	-8,6	-6,1	+6,5	+10,3	+4,2	-3,2
GW 32 - Nordwest	+8,3	-8,7	+5,0	-4,3	-6,4	+8,3	+4,2	+4,0	-2,1
GW 33 - Nördlicher Ring	+8,4	-7,5	+2,9	-7,8	-5,6	+6,8	+9,7	+4,0	-2,4
Bundestagswahl 23.02.2025									
Stadtbezirke:		SPD	CDU	GRÜNE	FDP	AfD	Die Linke	BSW	Sonstige
111 Hondelage-Volkmarode	+6,1	-8,4	+6,0	-4,2	-5,9	+6,3	+4,5	+3,2	-1,6
112 Wabe-Schunter-Beberbach	+7,1	-7,6	+5,4	-4,6	-6,4	+7,3	+5,0	+3,3	-2,5
120 Östliches Ringgebiet	+6,0	-4,5	+4,6	-7,9	-5,7	+3,5	+9,9	+2,6	-2,3
130 Mitte	+7,6	-5,2	+3,1	-7,9	-6,5	+6,4	+9,4	+3,8	-3,2
211 Braunschweig-Süd	+8,2	-9,1	+4,3	-4,2	-6,3	+8,4	+5,2	+3,7	-2,0
212 Südstadt-Rautheim-Mascherode	+7,5	-8,2	+6,0	-3,7	-6,7	+7,2	+4,1	+3,3	-2,0
221 Weststadt	+13,4	-13,9	+0,1	-3,5	-5,0	+13,8	+5,3	+6,5	-3,2
222 Südwest	+9,1	-11,3	+2,4	-3,5	-6,1	+10,7	+5,1	+4,5	-1,9
310 Westliches Ringgebiet	+9,2	-6,9	+3,8	-8,6	-6,1	+6,5	+10,3	+4,2	-3,2
321 Lehdorf-Watenbüttel	+7,9	-7,6	+4,9	-4,1	-6,7	+7,3	+4,3	+4,1	-2,2
322 Nördliche Schunter-/Okeraue	+9,1	-10,8	+5,2	-4,5	-5,9	+10,2	+4,1	+3,8	-2,0
330 Nordstadt-Schunteraue	+8,4	-7,5	+2,9	-7,8	-5,6	+6,8	+9,7	+4,0	-2,4

Bundestagswahl 23.02.2025	Wahlberechtigte	Wähler	ERSTSTIMMEN							
			Gültige Erststimmen	SPD	CDU	GRÜNE	FDP	AfD	Die Linke	Sonst.
Stadt Braunschweig:	-1 363	+14 595	+14 719	+ 333	+6 882	-6 230	-5 354	+12 427	+7 308	- 647
Landtagswahlkreise:										
Bundestagswahl 23.02.2025	Wahlberechtigte	Wähler	Gültige Erststimmen	SPD	CDU	GRÜNE	FDP	AfD	Die Linke	Sonst.
LTW 1 - Braunschweig-Nord	- 286	+4 175	+4 200	+ 930	+2 561	-2 809	-1 895	+3 224	+2 530	- 341
LTW 2 - Braunschweig-Süd	- 599	+4 614	+4 677	- 837	+1 622	- 940	-1 340	+4 618	+1 699	- 145
LTW 3 - Braunschweig-West	- 478	+5 806	+5 842	+ 240	+2 699	-2 481	-2 119	+4 585	+3 079	- 161
Gemeindewahlbereiche:										
Bundestagswahl 23.02.2025	Wahlberechtigte	Wähler	Gültige Erststimmen	SPD	CDU	GRÜNE	FDP	AfD	Die Linke	Sonst.
GW 11 - Nordost	+ 51	+1 665	+1 688	- 151	+1 294	- 615	- 732	+1 491	+ 646	- 245
GW 12 - Östlicher Ring	+ 48	+1 306	+1 294	+ 722	+ 733	-1 160	- 577	+ 669	+ 945	- 38
GW 13 - Innenstadt/Südl. Ring	- 385	+1 204	+1 218	+ 359	+ 534	-1 034	- 586	+1 064	+ 939	- 58
GW 21 - Südost	+ 155	+2 210	+2 243	- 109	+1 105	- 571	- 754	+1 926	+ 756	- 110
GW 22 - Südwest	- 754	+2 404	+2 434	- 728	+ 517	- 369	- 586	+2 692	+ 943	- 35
GW 31 - Westlicher Ring	- 444	+1 988	+1 996	+ 392	+ 824	-1 181	- 737	+1 392	+1 324	- 18
GW 32 - Nordwest	- 334	+1 885	+1 899	- 414	+1 186	- 612	- 795	+1 938	+ 745	- 149
GW 33 - Nördlicher Ring	+ 300	+1 933	+1 947	+ 262	+ 689	- 688	- 587	+1 255	+1 010	+ 6
Stadtbezirke:										
Bundestagswahl 23.02.2025	Wahlberechtigte	Wähler	Gültige Erststimmen	SPD	CDU	GRÜNE	FDP	AfD	Die Linke	Sonst.
111 Hondelage-Volkmarode	- 132	+ 396	+ 414	- 154	+ 424	- 210	- 245	+ 455	+ 190	- 46
112 Wabe-Schunter-Beberbach	+ 183	+1 269	+1 274	+ 3	+ 870	- 405	- 487	+1 036	+ 456	- 199
120 Östliches Ringgebiet	+ 48	+1 306	+1 294	+ 722	+ 733	-1 160	- 577	+ 669	+ 945	- 38
130 Mitte	- 385	+1 204	+1 218	+ 359	+ 534	-1 034	- 586	+1 064	+ 939	- 58
211 Braunschweig-Süd	- 137	+1 167	+1 188	- 229	+ 557	- 370	- 420	+1 185	+ 515	- 50
212 Südstadt-Rautheim-Mascherode	+ 292	+1 043	+1 055	+ 120	+ 548	- 201	- 334	+ 741	+ 241	- 60
221 Weststadt	- 601	+1 668	+1 679	- 433	+ 273	- 220	- 324	+1 807	+ 603	- 27
222 Südwest	- 153	+ 736	+ 755	- 295	+ 244	- 149	- 262	+ 885	+ 340	- 8
310 Westliches Ringgebiet	- 444	+1 988	+1 996	+ 392	+ 824	-1 181	- 737	+1 392	+1 324	- 18
321 Lehdorf-Watenbüttel	- 52	+1 264	+1 277	- 49	+ 729	- 400	- 522	+1 125	+ 488	- 94
322 Nördliche Schunter-/Okeraue	- 282	+ 621	+ 622	- 365	+ 457	- 212	- 273	+ 813	+ 257	- 55
330 Nordstadt-Schunteraue	+ 300	+1 933	+1 947	+ 262	+ 689	- 688	- 587	+1 255	+1 010	+ 6

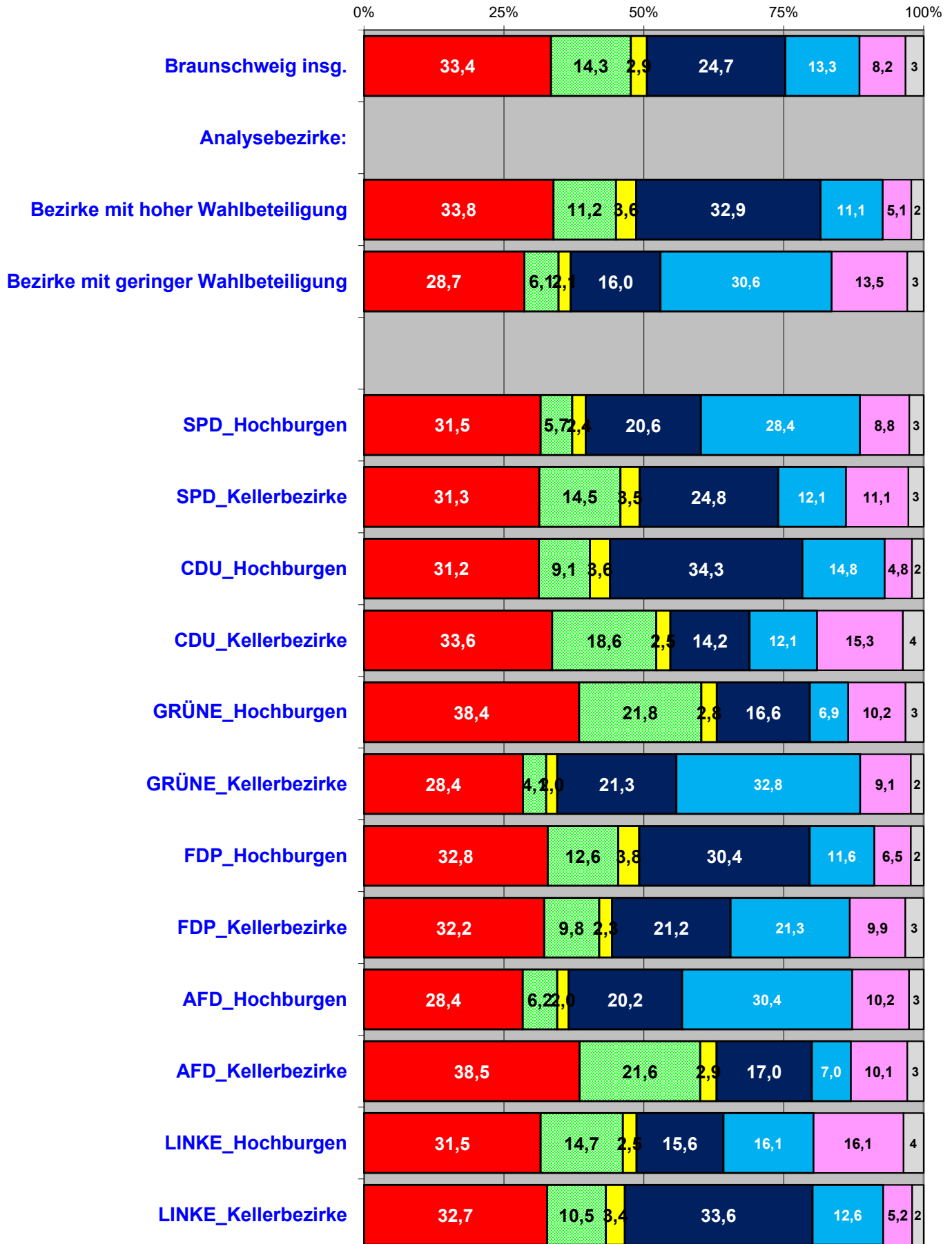
Bundestagswahl 23.02.2025	Wahlberechtigte	Wähler	ZWEITSTIMMEN								
			Gültige Zweitstimmen	SPD	CDU	GRÜNE	FDP	AfD	Die Linke	BSW	Sonst.
Stadt Braunschweig:	-1 363	+14 595	+15 276	-7 383	+9 029	-5 613	-7 895	+12 386	+11 623	+5 966	-2 837
Bundestagswahl 23.02.2025											
Landtagswahlkreise:	Wahlberechtigte	Wähler	Gültige Zweitstimmen	SPD	CDU	GRÜNE	FDP	AfD	Die Linke	BSW	Sonst.
LTW 1 - Braunschweig-Nord	- 286	+4 175	+4 370	-2 095	+3 312	-2 430	-2 948	+3 304	+4 555	+1 790	-1 118
LTW 2 - Braunschweig-Süd	- 599	+4 614	+4 849	-2 586	+2 389	- 795	-1 999	+4 492	+2 177	+1 816	- 645
LTW 3 - Braunschweig-West	- 478	+5 806	+6 057	-2 702	+3 328	-2 388	-2 948	+4 590	+4 891	+2 360	-1 074
Bundestagswahl 23.02.2025											
Gemeindewahlbereiche:	Wahlberechtigte	Wähler	Gültige Zweitstimmen	SPD	CDU	GRÜNE	FDP	AfD	Die Linke	BSW	Sonst.
GW 11 - Nordost	+ 51	+1 665	+1 765	-1 106	+1 597	- 578	-1 124	+1 560	+1 079	+ 695	- 358
GW 12 - Östlicher Ring	+ 48	+1 306	+1 350	- 501	+1 025	- 982	- 948	+ 691	+1 925	+ 495	- 355
GW 13 - Innenstadt/Südl. Ring	- 385	+1 204	+1 255	- 488	+ 690	- 870	- 876	+1 053	+1 551	+ 600	- 405
GW 21 - Südost	+ 155	+2 210	+2 312	-1 198	+1 637	- 441	-1 205	+1 915	+1 134	+ 787	- 317
GW 22 - Südwest	- 754	+2 404	+2 537	-1 388	+ 752	- 354	- 794	+2 577	+1 043	+1 029	- 328
GW 31 - Westlicher Ring	- 444	+1 988	+2 058	- 782	+1 011	-1 114	- 996	+1 399	+2 179	+ 820	- 459
GW 32 - Nordwest	- 334	+1 885	+1 997	-1 274	+1 553	- 560	-1 205	+1 967	+ 993	+ 884	- 361
GW 33 - Nördlicher Ring	+ 300	+1 933	+2 002	- 646	+ 764	- 714	- 747	+1 224	+1 719	+ 656	- 254
Bundestagswahl 23.02.2025											
Stadtbezirke:	Wahlberechtigte	Wähler	Gültige Zweitstimmen	SPD	CDU	GRÜNE	FDP	AfD	Die Linke	BSW	Sonst.
111 Hondelage-Volkmarode	- 132	+ 396	+ 422	- 485	+ 557	- 234	- 394	+ 489	+ 346	+ 240	- 97
112 Wabe-Schunter-Beberbach	+ 183	+1 269	+1 343	- 621	+1 040	- 344	- 730	+1 071	+ 733	+ 455	- 261
120 Östliches Ringgebiet	+ 48	+1 306	+1 350	- 501	+1 025	- 982	- 948	+ 691	+1 925	+ 495	- 355
130 Mitte	- 385	+1 204	+1 255	- 488	+ 690	- 870	- 876	+1 053	+1 551	+ 600	- 405
211 Braunschweig-Süd	- 137	+1 167	+1 246	- 761	+ 838	- 322	- 687	+1 180	+ 714	+ 478	- 194
212 Südstadt-Rautheim-Mascherode	+ 292	+1 043	+1 066	- 437	+ 799	- 119	- 518	+ 735	+ 420	+ 309	- 123
221 Weststadt	- 601	+1 668	+1 753	- 778	+ 370	- 192	- 394	+1 675	+ 619	+ 677	- 224
222 Südwest	- 153	+ 736	+ 784	- 610	+ 382	- 162	- 400	+ 902	+ 424	+ 352	- 104
310 Westliches Ringgebiet	- 444	+1 988	+2 058	- 782	+1 011	-1 114	- 996	+1 399	+2 179	+ 820	- 459
321 Lehdorf-Watenbüttel	- 52	+1 264	+1 330	- 671	+1 005	- 318	- 824	+1 136	+ 659	+ 590	- 247
322 Nördliche Schunter-/Okeraue	- 282	+ 621	+ 667	- 603	+ 548	- 242	- 381	+ 831	+ 334	+ 294	- 114
330 Nordstadt-Schunteraue	+ 300	+1 933	+2 002	- 646	+ 764	- 714	- 747	+1 224	+1 719	+ 656	- 254

Bundestagswahl 2025

Stimmenanteile nach

Analysebezirken | **Erststimmen**

■ SPD ■ GRÜNE ■ FDP ■ CDU ■ AfD ■ Die Linke □ Sonstige




Gewinne und Verluste

in Prozentpunkten zur BTW 2021

nach Analysebezirken | **ERSTSTIMMEN**

■ SPD ■ CDU ■ GRÜNE ■ FDP ■ AfD ■ Die Linke ■ Sonstige



Ergebnisse nach Analysebezirken I


Stimmenanteile ERSTSTIMMEN

BTW 23.02.2025 ERSTSTIMMEN	Wahl- beteiligung	SPD	CDU	GRÜNE	FDP	AfD	Die Linke	Sonstige
Stadt Braunschweig insgesamt:	83,4	33,4	24,7	14,3	2,9	13,3	8,2	3,2
Analysebezirke I:								
Bezirke mit hoher Wahlbeteiligung	62,0	33,8	32,9	11,2	3,6	11,1	5,1	2,2
Bezirke mit geringer Wahlbeteiligung	48,4	28,7	16,0	6,1	2,1	30,6	13,5	2,9
SPD_Hochburgen	54,2	31,5	20,6	5,7	2,4	28,4	8,8	2,6
SPD_Kellerbezirke	51,4	31,3	24,8	14,5	3,5	12,1	11,1	2,7
CDU_Hochburgen	59,7	31,2	34,3	9,1	3,6	14,8	4,8	2,1
CDU_Kellerbezirke	54,2	33,6	14,2	18,6	2,5	12,1	15,3	3,7
GRÜNE_Hochburgen	54,9	38,4	16,6	21,8	2,8	6,9	10,2	3,2
GRÜNE_Kellerbezirke	53,3	28,4	21,3	4,1	2,0	32,8	9,1	2,3
FDP_Hochburgen	54,5	32,8	30,4	12,6	3,8	11,6	6,5	2,3
FDP_Kellerbezirke	56,4	32,2	21,2	9,8	2,3	21,3	9,9	3,3
AFD_Hochburgen	54,2	28,4	20,2	6,2	2,0	30,4	10,2	2,6
AFD_Kellerbezirke	54,8	38,5	17,0	21,6	2,9	7,0	10,1	2,9
LINKE_Hochburgen	51,7	31,5	15,6	14,7	2,5	16,1	16,1	3,6
LINKE_Kellerbezirke	61,3	32,7	33,6	10,5	3,4	12,6	5,2	2,1
Gewinn/Verlust BTW 2025/2021 (Prozentpunkte / Erstst.)								
Stadt Braunschweig insgesamt:	+8,4	-3,3	+2,3	-6,0	-4,1	+7,5	+4,4	+0,1
Analysebezirke I:								
Bezirke mit hoher Wahlbeteiligung	12,8	-3,0	2,6	-3,8	-4,3	5,9	3,3	-0,1
Bezirke mit geringer Wahlbeteiligung	12,9	-9,9	-3,2	-6,8	-4,4	16,2	8,7	0,1
SPD_Hochburgen	+12,0	-9,8	-1,6	-4,5	-4,1	+15,3	+5,6	-0,0
SPD_Kellerbezirke	+11,2	+0,0	+3,4	-8,3	-5,9	+6,4	+5,8	-0,6
CDU_Hochburgen	+12,3	-4,4	+2,3	-4,4	-3,6	+7,9	+3,0	+0,1
CDU_Kellerbezirke	+10,7	-1,6	+2,2	-10,2	-4,6	+7,3	+7,3	+0,2
GRÜNE_Hochburgen	+14,0	+2,6	+2,7	-10,3	-4,0	+4,1	+5,3	+0,1
GRÜNE_Kellerbezirke	+13,3	-12,2	-2,1	-4,0	-4,0	+17,4	+5,8	+0,1
FDP_Hochburgen	+10,4	-0,6	+3,1	-6,2	-5,5	+6,6	+3,7	-0,5
FDP_Kellerbezirke	+12,3	-7,4	+1,5	-5,6	-3,9	+11,5	+4,8	+0,0
AFD_Hochburgen	+12,6	-9,6	-0,6	-4,7	-5,1	+15,5	+6,0	-0,3
AFD_Kellerbezirke	+13,7	+2,7	+2,7	-9,9	-3,8	+4,0	+4,9	-0,3
LINKE_Hochburgen	+11,2	-3,1	+3,2	-10,0	-4,9	+8,8	+7,2	-0,2
LINKE_Kellerbezirke	+11,3	-4,1	+3,3	-4,3	-4,3	+7,2	+3,4	-0,4

Bundestagswahl 2025

Stimmenanteile nach


Analysebezirken | **Zweitstimmen**



Gewinne und Verluste

in Prozentpunkten zur BTW 2021

nach Analysebezirken | **ZWEITSTIMMEN**



Ergebnisse nach Analysebezirken I

Stimmenanteile ZWEITSTIMMEN

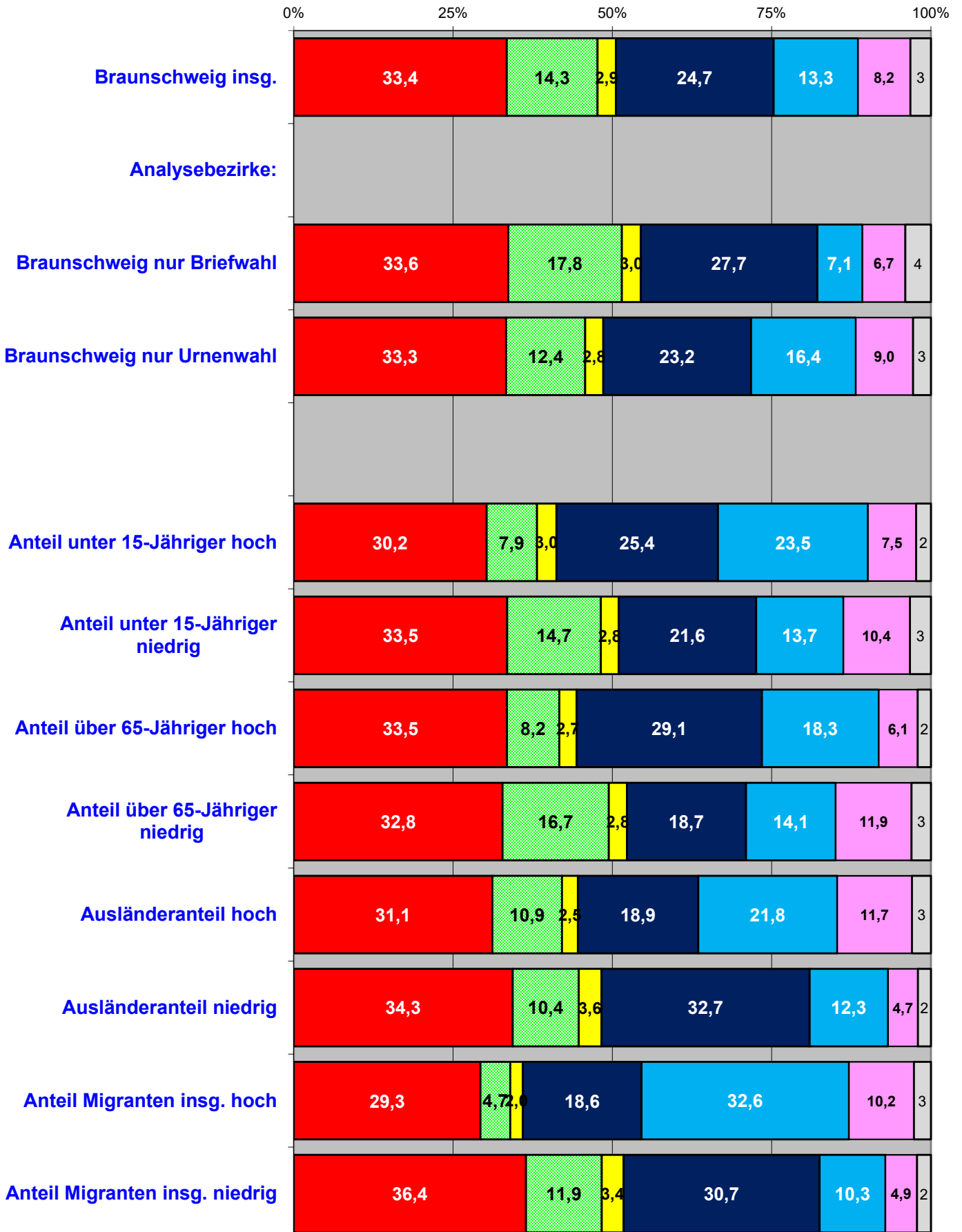
BTW 23.02.2025 ZWEITSTIMMEN	Wahl- beteiligung	SPD	CDU	GRÜNE	FDP	AfD	Die Linke	BSW	Sonstige
Stadt Braunschweig insgesamt:	83,4	22,6	22,6	18,0	4,0	13,3	11,6	3,9	4,0
Analysebezirke I:									
Bezirke mit hoher Wahlbeteiligung	62,0	24,2	29,3	15,9	5,5	11,9	7,6	3,1	2,6
Bezirke mit geringer Wahlbeteiligung	48,4	20,7	14,5	7,3	2,2	29,0	14,9	7,3	4,0
SPD_Hochburgen	54,2	23,7	19,0	7,3	2,8	27,5	9,9	6,2	3,6
SPD_Kellerbezirke	51,4	18,2	21,9	19,8	5,3	12,4	15,0	4,0	3,4
CDU_Hochburgen	59,7	22,3	30,9	13,7	5,7	14,9	6,3	3,8	2,6
CDU_Kellerbezirke	54,2	19,4	12,3	22,0	3,4	11,9	22,0	4,3	4,8
GRÜNE_Hochburgen	54,9	21,0	15,4	29,3	3,9	7,2	17,3	2,4	3,4
GRÜNE_Kellerbezirke	53,3	22,7	19,7	5,2	2,1	31,3	9,2	6,8	3,0
FDP_Hochburgen	54,5	20,7	27,3	18,0	6,2	11,5	9,9	3,5	2,8
FDP_Kellerbezirke	56,4	23,2	19,4	12,6	2,8	20,8	11,7	5,3	4,2
AFD_Hochburgen	54,2	20,6	18,1	7,1	2,7	29,6	12,1	6,1	3,8
AFD_Kellerbezirke	54,8	21,3	15,7	29,0	4,1	7,3	17,0	2,5	3,2
LINKE_Hochburgen	51,7	19,4	13,3	17,2	3,2	16,2	21,1	4,9	4,7
LINKE_Kellerbezirke	61,3	23,2	30,7	15,1	5,1	13,3	7,2	3,0	2,4
Gewinn/Verlust BTW 2025/2021 (Prozentpunkte / Zweitst.)	Wahl- beteiligung	SPD	CDU	GRÜNE	FDP	AfD	Die Linke	BSW	Sonstige
Stadt Braunschweig insgesamt:	+8,4	-7,8	+4,0	-6,0	-6,1	+7,4	+7,1	+3,9	-2,5
Analysebezirke I:									
Bezirke mit hoher Wahlbeteiligung	12,8	-6,8	3,9	-3,8	-6,7	6,7	5,0	3,1	-1,5
Bezirke mit geringer Wahlbeteiligung	12,9	-13,6	-1,9	-5,9	-6,1	14,3	9,5	7,3	-3,8
SPD_Hochburgen	+12,0	-14,0	+0,4	-4,3	-5,8	+14,1	+5,9	+6,2	-2,5
SPD_Kellerbezirke	+11,2	-5,8	+4,7	-6,1	-8,2	+6,5	+8,8	+4,0	-3,9
CDU_Hochburgen	+12,3	-8,0	+3,5	-3,7	-5,9	+8,0	+3,7	+3,8	-1,3
CDU_Kellerbezirke	+10,7	-7,8	+2,7	-10,2	-5,5	+6,9	+12,7	+4,3	-3,0
GRÜNE_Hochburgen	+14,0	-6,0	+3,6	-7,8	-5,0	+4,1	+11,5	+2,4	-2,8
GRÜNE_Kellerbezirke	+13,3	-14,3	-1,3	-3,9	-5,1	+15,6	+5,5	+6,8	-3,3
FDP_Hochburgen	+10,4	-5,4	+4,6	-5,4	-7,7	+6,3	+6,3	+3,5	-2,2
FDP_Kellerbezirke	+12,3	-12,0	+2,0	-5,4	-4,6	+11,0	+6,0	+5,3	-2,3
AFD_Hochburgen	+12,6	-13,4	-0,1	-5,1	-6,2	+14,6	+7,5	+6,1	-3,3
AFD_Kellerbezirke	+13,7	-5,7	+3,5	-7,6	-4,9	+4,0	+11,2	+2,5	-3,0
LINKE_Hochburgen	+11,2	-8,4	+3,3	-9,4	-6,0	+9,0	+11,1	+4,9	-4,4
LINKE_Kellerbezirke	+11,3	-7,6	+5,1	-4,2	-7,0	+7,8	+4,8	+3,0	-2,0

Bundestagswahl 2025

Stimmenanteile nach

Analysebezirken II Erststimmen

■ SPD ■ GRÜNE ■ FDP ■ CDU ■ AfD ■ Die Linke ■ Sonstige




Gewinne und Verluste

in Prozentpunkten zur BTW 2021

nach Analysebezirken II **ERSTSTIMMEN**

■ SPD ■ CDU ■ GRÜNE ■ FDP ■ AfD ■ Die Linke ■ Sonstige



Ergebnisse nach Analysebezirken II

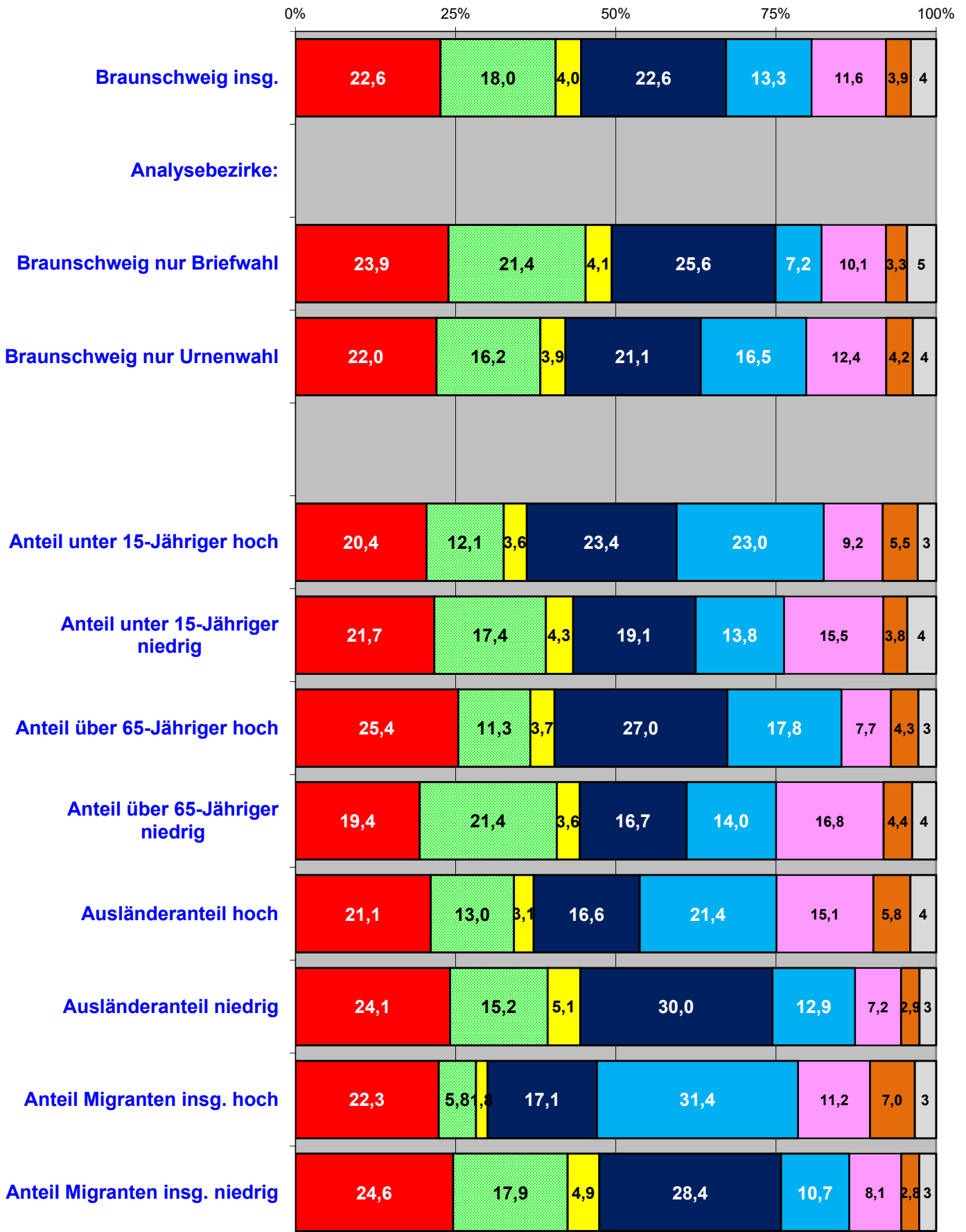
Stimmenanteile ERSTSTIMMEN

BTW 23.02.2025 ERSTSTIMMEN	Wahl- beteiligung	SPD	CDU	GRÜNE	FDP	AfD	Die Linke	Sonstige
Stadt Braunschweig insgesamt:	83,4	33,4	24,7	14,3	2,9	13,3	8,2	3,2
Analysebezirke II:								
Braunschweig nur Briefwahl	-	33,6	27,7	17,8	3,0	7,1	6,7	4,0
Braunschweig nur Urnenwahl	-	33,3	23,2	12,4	2,8	16,4	9,0	2,8
Anteil unter 15-Jähriger hoch	56,7	30,2	25,4	7,9	3,0	23,5	7,5	2,3
Anteil unter 15-Jähriger niedrig	49,0	33,5	21,6	14,7	2,8	13,7	10,4	3,3
Anteil über 65-Jähriger hoch	56,3	33,5	29,1	8,2	2,7	18,3	6,1	2,1
Anteil über 65-Jähriger niedrig	57,2	32,8	18,7	16,7	2,8	14,1	11,9	3,1
Ausländeranteil hoch	49,4	31,1	18,9	10,9	2,5	21,8	11,7	3,0
Ausländeranteil niedrig	61,1	34,3	32,7	10,4	3,6	12,3	4,7	2,1
Anteil Migranten insg. hoch	51,1	29,3	18,6	4,7	2,0	32,6	10,2	2,7
Anteil Migranten insg. niedrig	59,4	36,4	30,7	11,9	3,4	10,3	4,9	2,2
Gewinn/Verlust BTW 2025/2021 (Prozentpunkte / Erstst.)								
Stadt Braunschweig insgesamt:	+8,4	-3,3	+2,3	-6,0	-4,1	+7,5	+4,4	+0,1
Analysebezirke II:								
Braunschweig nur Briefwahl	-	-2,4	+4,0	-4,7	-3,7	+3,7	+3,3	+0,6
Braunschweig nur Urnenwahl	-	-3,9	+1,8	-6,1	-4,5	+9,0	+4,8	-0,2
Anteil unter 15-Jähriger hoch	+13,6	-4,9	+0,6	-5,6	-5,0	+11,6	+4,9	-0,4
Anteil unter 15-Jähriger niedrig	+10,6	-3,0	+2,3	-6,8	-5,1	+7,5	+5,1	+0,8
Anteil über 65-Jähriger hoch	+12,2	-6,8	+1,4	-3,5	-3,9	+9,8	+3,5	+0,2
Anteil über 65-Jähriger niedrig	+12,3	-0,0	+2,4	-9,5	-4,6	+6,8	+6,1	-0,4
Ausländeranteil hoch	+11,7	-6,6	+0,4	-6,3	-5,3	+12,2	+6,7	-0,1
Ausländeranteil niedrig	+12,0	-2,3	+3,2	-4,4	-4,4	+6,6	+2,6	-0,3
Anteil Migranten insg. hoch	+13,5	-11,6	-2,8	-4,4	-4,1	+17,3	+6,7	-0,0
Anteil Migranten insg. niedrig	+12,4	-1,2	+1,6	-4,6	-3,5	+5,5	+2,6	+0,2

Bundestagswahl 2025

Stimmenanteile nach


Analysebezirken II **Zweitstimmen**



Gewinne und Verluste

in Prozentpunkten zur BTW 2021

nach Analysebezirken II **ZWEITSTIMMEN**



Ergebnisse nach Analysebezirken II

Stimmenanteile ZWEITSTIMMEN

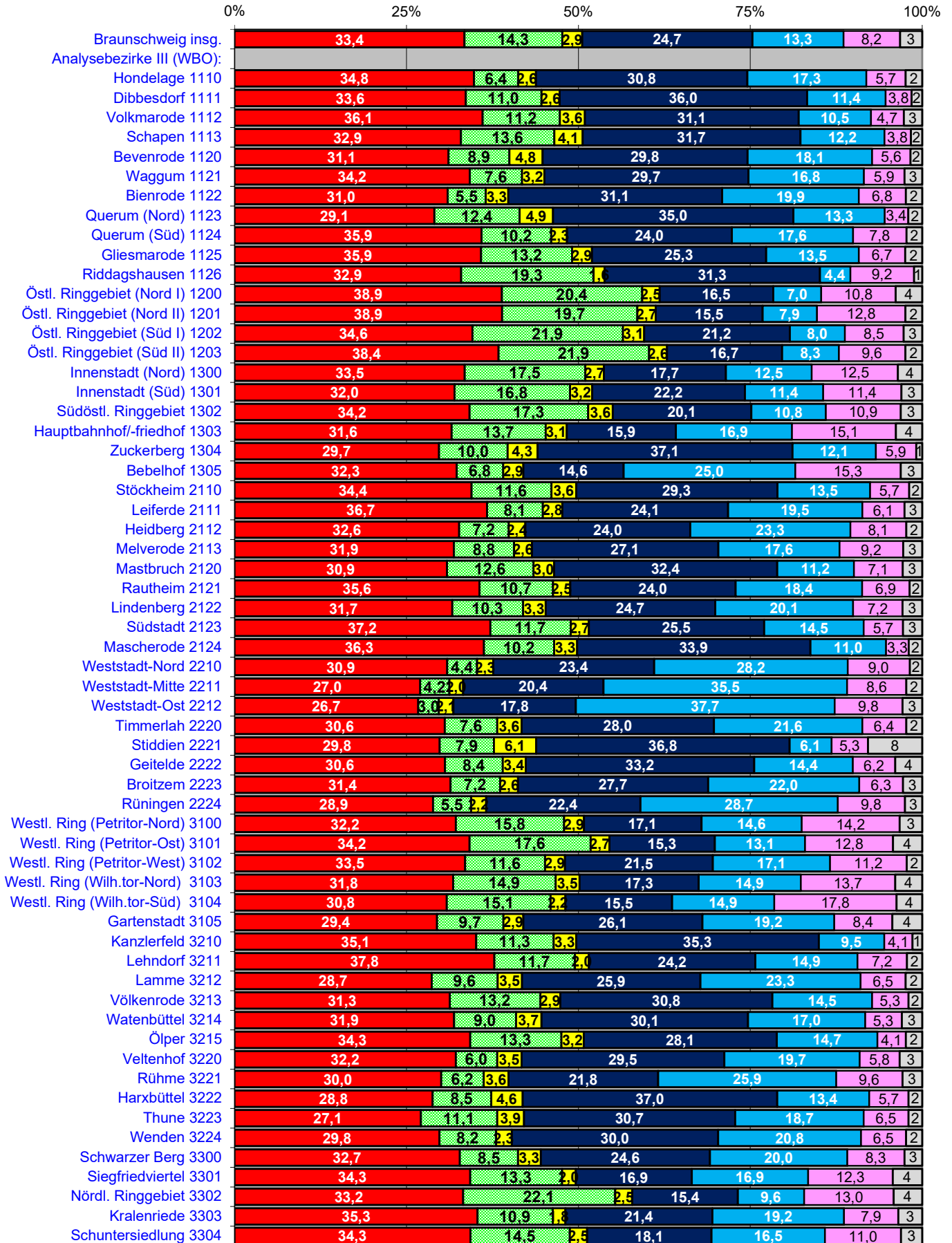
BTW 23.02.2025 ZWEITSTIMMEN	Wahl- beteiligung	SPD	CDU	GRÜNE	FDP	AfD	Die Linke	BSW	Sonstige
Stadt Braunschweig insgesamt:	83,4	22,6	22,6	18,0	4,0	13,3	11,6	3,9	4,0
Analysebezirke II:									
Braunschweig nur Briefwahl	28,2	23,9	25,6	21,4	4,1	7,2	10,1	3,3	4,6
Braunschweig nur Urnenwahl	55,2	22,0	21,1	16,2	3,9	16,5	12,4	4,2	3,6
Anteil unter 15-Jähriger hoch	56,7	20,4	23,4	12,1	3,6	23,0	9,2	5,5	2,9
Anteil unter 15-Jähriger niedrig	49,0	21,7	19,1	17,4	4,3	13,8	15,5	3,8	4,5
Anteil über 65-Jähriger hoch	56,3	25,4	27,0	11,3	3,7	17,8	7,7	4,3	2,8
Anteil über 65-Jähriger niedrig	57,2	19,4	16,7	21,4	3,6	14,0	16,8	4,4	3,8
Ausländeranteil hoch	49,4	21,1	16,6	13,0	3,1	21,4	15,1	5,8	4,0
Ausländeranteil niedrig	61,1	24,1	30,0	15,2	5,1	12,9	7,2	2,9	2,6
Anteil Migranten insg. hoch	51,1	22,3	17,1	5,8	1,8	31,4	11,2	7,0	3,3
Anteil Migranten insg. niedrig	59,4	24,6	28,4	17,9	4,9	10,7	8,1	2,8	2,6
Gewinn/Verlust BTW 2025/2021 (Prozentpunkte / Zweitst.)									
Stadt Braunschweig insgesamt:	+8,4	-7,8	+4,0	-6,0	-6,1	+7,4	+7,1	+3,9	-2,5
Analysebezirke II:									
Braunschweig nur Briefwahl	-	-5,6	+6,1	-5,6	-6,1	+3,6	+5,8	+3,3	-1,5
Braunschweig nur Urnenwahl	-	-9,1	+3,1	-5,5	-6,1	+8,9	+7,7	+4,2	-3,0
Anteil unter 15-Jähriger hoch	+13,6	-10,2	+2,7	-4,2	-7,1	+10,8	+6,1	+5,5	-3,4
Anteil unter 15-Jähriger niedrig	+10,6	-8,1	+3,3	-6,4	-6,6	+7,3	+9,5	+3,8	-2,9
Anteil über 65-Jähriger hoch	+12,2	-10,6	+3,1	-3,4	-5,5	+9,2	+4,7	+4,3	-1,8
Anteil über 65-Jähriger niedrig	+12,3	-6,5	+3,6	-7,7	-6,3	+6,4	+10,0	+4,4	-3,9
Ausländeranteil hoch	+11,7	-10,5	+0,9	-6,1	-6,4	+11,5	+9,5	+5,8	-4,7
Ausländeranteil niedrig	+12,0	-6,9	+5,1	-4,0	-6,9	+7,2	+4,6	+2,9	-1,9
Anteil Migranten insg. hoch	+13,5	-15,0	-1,0	-4,3	-5,3	+15,5	+7,1	+7,0	-4,1
Anteil Migranten insg. niedrig	+12,4	-6,4	+3,5	-3,7	-6,0	+5,7	+5,4	+2,8	-1,3

Bundestagswahl 2025

Stimmenanteile nach

■ SPD ■ GRÜNE ■ FDP ■ CDU ■ AfD ■ Die Linke ■ Sonstige

Analysebezirken III Erststimmen

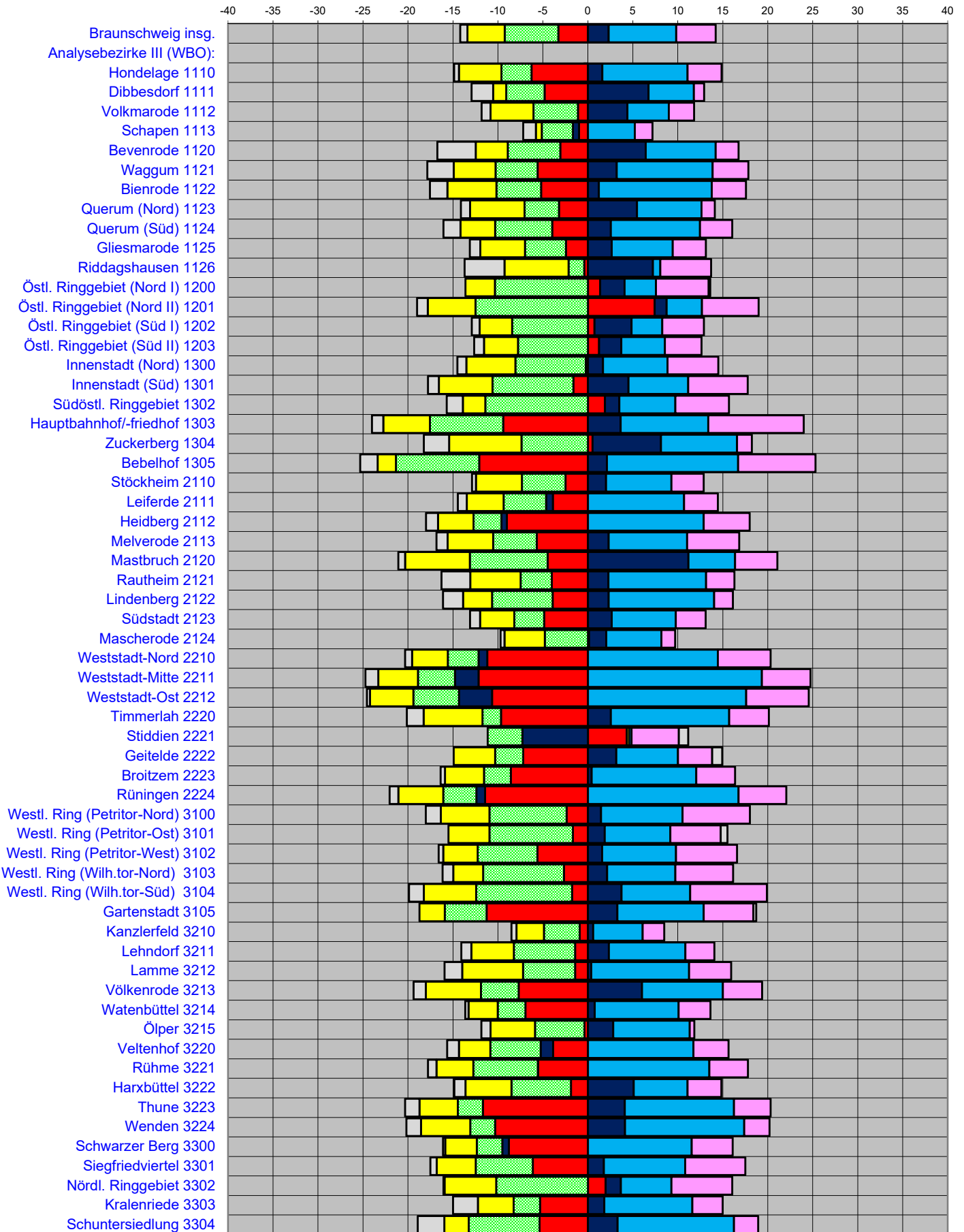


Gewinne und Verluste

in Prozentpunkten zur BTW 2021

nach Analysebezirken III **ERSTSTIMMEN**

■ SPD ■ CDU ■ GRÜNE ■ FDP ■ AfD ■ Die Linke ■ Sonstige



Ergebnisse nach Analysebezirken III

Stimmenanteile ERSTSTIMMEN

BTW 23.02.2025 ERSTSTIMMEN	Wahl- beteiligung	SPD	CDU	GRÜNE	FDP	AfD	Die Linke	Sonstige
Stadt Braunschweig insgesamt:	83,4	33,4	24,7	14,3	2,9	13,3	8,2	3,2
Analysebezirke III: Ortsteile (WBO)								
Hondelage 1110	62,4	34,8	30,8	6,4	2,6	17,3	5,7	2,4
Dibbesdorf 1111	64,2	33,6	36,0	11,0	2,6	11,4	3,8	1,5
Volkmarode 1112	53,7	36,1	31,1	11,2	3,6	10,5	4,7	2,7
Schapen 1113	57,0	32,9	31,7	13,6	4,1	12,2	3,8	1,6
Bevenrode 1120	64,4	31,1	29,8	8,9	4,8	18,1	5,6	1,7
Waggum 1121	59,0	34,2	29,7	7,6	3,2	16,8	5,9	2,6
Bienrode 1122	61,5	31,0	31,1	5,5	3,3	19,9	6,8	2,4
Querum (Nord) 1123	50,1	29,1	35,0	12,4	4,9	13,3	3,4	2,0
Querum (Süd) 1124	58,5	35,9	24,0	10,2	2,3	17,6	7,8	2,3
Gliesmarode 1125	53,3	35,9	25,3	13,2	2,9	13,5	6,7	2,5
Riddagshausen 1126	59,9	32,9	31,3	19,3	1,6	4,4	9,2	1,2
Östl. Ringgebiet (Nord I) 1200	56,4	38,9	16,5	20,4	2,5	7,0	10,8	3,9
Östl. Ringgebiet (Nord II) 1201	51,4	38,9	15,5	19,7	2,7	7,9	12,8	2,5
Östl. Ringgebiet (Süd I) 1202	48,5	34,6	21,2	21,9	3,1	8,0	8,5	2,7
Östl. Ringgebiet (Süd II) 1203	54,8	38,4	16,7	21,9	2,6	8,3	9,6	2,5
Innenstadt (Nord) 1300	46,3	33,5	17,7	17,5	2,7	12,5	12,5	3,5
Innenstadt (Süd) 1301	49,5	32,0	22,2	16,8	3,2	11,4	11,4	3,0
Südöstl. Ringgebiet 1302	51,2	34,2	20,1	17,3	3,6	10,8	10,9	3,1
Hauptbahnhof-/friedhof 1303	51,9	31,6	15,9	13,7	3,1	16,9	15,1	3,8
Zuckerberg 1304	57,1	29,7	37,1	10,0	4,3	12,1	5,9	0,9
Bebelhof 1305	53,2	32,3	14,6	6,8	2,9	25,0	15,3	3,1
Stöckheim 2110	53,8	34,4	29,3	11,6	3,6	13,5	5,7	1,9
Leiferde 2111	60,3	36,7	24,1	8,1	2,8	19,5	6,1	2,6
Heidberg 2112	55,0	32,6	24,0	7,2	2,4	23,3	8,1	2,3
Melverode 2113	60,1	31,9	27,1	8,8	2,6	17,6	9,2	2,8
Mastbruch 2120	53,9	30,9	32,4	12,6	3,0	11,2	7,1	2,8
Rautheim 2121	60,0	35,6	24,0	10,7	2,5	18,4	6,9	1,8
Lindenberg 2122	62,4	31,7	24,7	10,3	3,3	20,1	7,2	2,9
Südstadt 2123	60,7	37,2	25,5	11,7	2,7	14,5	5,7	2,8
Mascherode 2124	58,8	36,3	33,9	10,2	3,3	11,0	3,3	1,9
Weststadt-Nord 2210	55,1	30,9	23,4	4,4	2,3	28,2	9,0	1,8
Weststadt-Mitte 2211	53,5	27,0	20,4	4,2	2,0	35,5	8,6	2,3
Weststadt-Ost 2212	47,7	26,7	17,8	3,0	2,1	37,7	9,8	2,9
Timmerlah 2220	65,2	30,6	28,0	7,6	3,6	21,6	6,4	2,3
Stiddien 2221	76,2	29,8	36,8	7,9	6,1	6,1	5,3	7,9
Geitelde 2222	61,9	30,6	33,2	8,4	3,4	14,4	6,2	3,9
Broitzem 2223	61,0	31,4	27,7	7,2	2,6	22,0	6,3	2,8
Rünigen 2224	57,0	28,9	22,4	5,5	2,2	28,7	9,8	2,5
Westl. Ring (Petritor-Nord) 3100	47,8	32,2	17,1	15,8	2,9	14,6	14,2	3,3
Westl. Ring (Petritor-Ost) 3101	49,1	34,2	15,3	17,6	2,7	13,1	12,8	4,2
Westl. Ring (Petritor-West) 3102	52,6	33,5	21,5	11,6	2,9	17,1	11,2	2,2
Westl. Ring (Wilhelmitor-Nord) 3103	51,0	31,8	17,3	14,9	3,5	14,9	13,7	3,9
Westl. Ring (Wilhelmitor-Süd) 3104	52,9	30,8	15,5	15,1	2,2	14,9	17,8	3,7
Gartenstadt 3105	62,0	29,4	26,1	9,7	2,9	19,2	8,4	4,3
Kanzlerfeld 3210	61,6	35,1	35,3	11,3	3,3	9,5	4,1	1,4
Lehndorf 3211	55,9	37,8	24,2	11,7	2,0	14,9	7,2	2,2
Lamme 3212	63,7	28,7	25,9	9,6	3,5	23,3	6,5	2,4
Völkenrode 3213	65,7	31,3	30,8	13,2	2,9	14,5	5,3	2,0
Watenbüttel 3214	60,2	31,9	30,1	9,0	3,7	17,0	5,3	3,0
Ölper 3215	61,9	34,3	28,1	13,3	3,2	14,7	4,1	2,4
Veltenhof 3220	57,1	32,2	29,5	6,0	3,5	19,7	5,8	3,3
Rühme 3221	55,4	30,0	21,8	6,2	3,6	25,9	9,6	2,9
Harxbüttel 3222	66,1	28,8	37,0	8,5	4,6	13,4	5,7	2,0
Thune 3223	61,7	27,1	30,7	11,1	3,9	18,7	6,5	2,0
Wenden 3224	56,1	29,8	30,0	8,2	2,3	20,8	6,5	2,4
Schwarzer Berg 3300	55,8	32,7	24,6	8,5	3,3	20,0	8,3	2,6
Siegfriedviertel 3301	50,1	34,3	16,9	13,3	2,0	16,9	12,3	4,3
Nördl. Ringgebiet 3302	54,5	33,2	15,4	22,1	2,5	9,6	13,0	4,2
Kralenriede 3303	54,2	35,3	21,4	10,9	1,8	19,2	7,9	3,5
Schuntersiedlung 3304	63,0	34,3	18,1	14,5	2,5	16,5	11,0	3,1

Ergebnisse nach Analysebezirken III

Stimmenanteile ERSTSTIMMEN

Gewinn/Verlust BTW 2025/2021 (Prozentpunkte / Erstst.)	Wahl- beteiligung	SPD	CDU	GRÜNE	FDP	AfD	Die Linke	Sonstige
Stadt Braunschweig insgesamt:	+8,4	-3,3	+2,3	-6,0	-4,1	+7,5	+4,4	-0,8
Analysebezirke III: Ortsteile (WBO)								
Hondelage 1110	11,3	-6,3	1,6	-3,3	-4,7	9,5	3,8	-0,5
Dibbesdorf 1111	10,3	-4,8	6,8	-4,3	-1,5	5,0	1,1	-2,4
Volkmarode 1112	15,5	-1,1	4,4	-4,9	-4,8	4,6	2,8	-1,0
Schapen 1113	11,3	-1,0	-0,7	-3,5	-0,7	5,2	2,0	-1,4
Bevenrode 1120	14,1	-3,1	6,4	-5,8	-3,6	7,8	2,5	-4,3
Waggum 1121	11,8	-5,6	3,2	-4,7	-4,7	10,7	4,0	-2,9
Bienrode 1122	10,7	-5,2	1,2	-5,0	-5,4	12,5	3,8	-2,0
Querum (Nord) 1123	8,5	-3,2	5,5	-3,8	-6,1	7,2	1,5	-1,0
Querum (Süd) 1124	12,8	-4,0	2,6	-6,3	-3,9	9,9	3,6	-1,9
Gliesmarode 1125	11,5	-2,4	2,7	-4,5	-5,0	6,8	3,7	-1,2
Riddagshausen 1126	12,7	-0,4	7,2	-1,7	-7,1	0,8	5,6	-4,4
Östl. Ringgebiet (Nord I) 1200	15,2	1,4	2,7	-10,3	-3,3	3,5	5,9	0,2
Östl. Ringgebiet (Nord II) 1201	15,1	7,4	1,3	-12,5	-5,3	3,9	6,3	-1,2
Östl. Ringgebiet (Süd I) 1202	10,2	0,7	4,1	-8,4	-3,6	3,4	4,6	-0,9
Östl. Ringgebiet (Süd II) 1203	11,3	1,2	2,5	-7,8	-3,8	4,8	4,1	-1,1
Innenstadt (Nord) 1300	9,7	-0,2	1,7	-7,8	-5,4	7,2	5,7	-1,0
Innenstadt (Süd) 1301	10,3	-1,6	4,5	-9,0	-6,0	6,6	6,6	-1,2
Südüstl. Ringgebiet 1302	11,0	1,9	1,6	-11,4	-2,5	6,2	5,9	-1,8
Hauptbahnhof/-friedhof 1303	10,3	-9,4	3,6	-8,1	-5,2	9,7	10,6	-1,3
Zuckerberg 1304	11,6	0,5	7,6	-7,4	-8,0	8,5	1,6	-2,8
Bebelhof 1305	14,3	-12,1	2,1	-9,3	-2,0	14,6	8,6	-1,9
Stöckheim 2110	11,9	-2,5	2,0	-4,9	-5,1	7,3	3,6	-0,5
Leiferde 2111	10,8	-3,9	-0,7	-4,7	-4,1	10,7	3,8	-1,0
Heidberg 2112	10,8	-9,0	-0,6	-3,1	-3,9	12,9	5,1	-1,3
Melverode 2113	13,3	-5,7	2,3	-4,9	-5,1	8,7	5,8	-1,2
Mastbruch 2120	7,0	-4,5	11,2	-8,7	-7,2	5,2	4,7	-0,8
Rautheim 2121	12,7	-4,0	2,3	-3,5	-5,6	10,8	3,1	-3,2
Lindenberg 2122	12,5	-3,9	2,3	-6,7	-3,2	11,7	2,1	-2,2
Südstadt 2123	9,4	-4,9	2,6	-3,3	-3,8	7,1	3,3	-1,1
Mascherode 2124	11,0	0,1	1,9	-4,8	-4,5	6,1	1,5	-0,4
Weststadt-Nord 2210	13,6	-11,2	-1,0	-3,4	-4,0	14,5	5,9	-0,8
Weststadt-Mitte 2211	12,9	-12,2	-2,6	-4,1	-4,4	19,3	5,4	-1,4
Weststadt-Ost 2212	14,6	-10,6	-3,7	-5,1	-4,8	17,6	7,0	-0,3
Timmerlah 2220	9,3	-9,7	2,6	-2,0	-6,6	13,1	4,4	-1,9
Stiddien 2221	15,0	4,3	-7,3	-3,9	0,3	0,3	5,3	1,0
Geitelde 2222	13,6	-7,2	3,2	-3,1	-4,6	6,9	3,8	1,1
Broitzem 2223	13,0	-8,6	0,4	-3,0	-4,3	11,6	4,3	-0,5
Rüningen 2224	10,3	-11,4	-1,0	-3,7	-5,0	16,8	5,3	-1,0
Westl. Ring (Petritor-Nord) 3100	10,2	-2,4	1,5	-8,6	-5,4	9,1	7,5	-1,7
Westl. Ring (Petritor-Ost) 3101	9,7	-1,7	1,9	-9,3	-4,6	7,3	5,6	0,7
Westl. Ring (Petritor-West) 3102	10,4	-5,6	1,6	-6,6	-3,8	8,2	6,8	-0,5
Westl. Ring (Wilhelmitor-Nord) 3103	14,2	-2,6	2,2	-9,0	-3,3	7,6	6,4	-1,2
Westl. Ring (Wilhelmitor-Süd) 3104	11,0	-1,8	3,7	-10,7	-5,8	7,6	8,5	-1,7
Gartenstadt 3105	11,0	-11,3	3,3	-4,7	-2,8	9,6	5,5	0,3
Kanzlerfeld 3210	13,2	-0,9	0,6	-4,0	-3,0	5,5	2,4	-0,6
Lehdorf 3211	11,6	-1,4	2,3	-6,8	-4,7	8,5	3,2	-1,1
Lamme 3212	13,1	-1,4	0,4	-5,8	-6,8	10,9	4,7	-2,0
Völkenrode 3213	15,7	-7,7	6,0	-4,2	-6,1	9,0	4,4	-1,3
Watenbüttel 3214	9,5	-7,0	0,8	-3,1	-3,3	9,3	3,5	-0,4
Ölper 3215	8,8	-0,4	2,8	-5,5	-4,9	8,5	0,5	-1,0
Veltenhof 3220	13,5	-3,9	-1,4	-5,6	-3,5	11,7	3,9	-1,3
Rühme 3221	11,4	-5,5	-0,0	-7,1	-4,1	13,5	4,3	-1,0
Harxbüttel 3222	9,8	-1,9	5,1	-6,6	-5,1	6,0	3,8	-1,2
Thune 3223	9,0	-11,7	4,1	-2,8	-4,3	12,1	4,1	-1,6
Wenden 3224	10,2	-10,3	4,1	-2,8	-5,5	13,2	2,8	-1,6
Schwarzer Berg 3300	12,3	-8,8	-0,7	-2,9	-3,5	11,5	4,6	-0,2
Siegfriedviertel 3301	9,9	-6,1	1,8	-6,3	-4,4	9,1	6,7	-0,7
Nördl. Ringgebiet 3302	10,3	2,0	1,7	-10,2	-5,8	5,6	6,8	-0,1
Kralenriede 3303	14,1	-5,3	1,8	-2,9	-4,0	9,8	3,4	-2,8
Schuntersiedlung 3304	10,1	-5,4	3,3	-7,9	-2,7	12,9	2,7	-3,0

Ergebnisse nach Analysebezirken III

Absolute Stimmzahlen ERSTSTIMMEN

BTW 23.02.2025 ERSTSTIMMEN	Wahl- berechtigte	Wähler	Gültige Erst- stimmen	SPD	CDU	GRÜNE	FDP	AfD	Die Linke	Sonstige
Stadt Braunschweig insgesamt:	186.358	155.402	154.272	51.553	38.158	21.984	4.462	20.472	12.660	4.983
Analysebezirke III: Ortsteile (WBO)										
Hondelage 1110	2.954	1.842	1.833	638	564	118	47	317	105	44
Dibbesdorf 1111	1.121	720	717	241	258	79	19	82	27	11
Volkmarode 1112	2.997	1.610	1.602	578	498	180	58	169	76	43
Schapen 1113	1.287	733	729	240	231	99	30	89	28	12
Bevenrode 1120	1.197	771	768	239	229	68	37	139	43	13
Waggum 1121	2.528	1.491	1.479	506	439	112	48	249	87	38
Bienrode 1122	1.299	799	794	246	247	44	26	158	54	19
Querum (Nord) 1123	1.763	884	881	256	308	109	43	117	30	18
Querum (Süd) 1124	3.116	1.822	1.802	647	432	183	41	318	140	41
Gliesmarode 1125	5.486	2.926	2.912	1.044	738	385	84	393	196	72
Riddagshausen 1126	416	249	249	82	78	48	4	11	23	3
Östl. Ringgebiet (Nord I) 1200	7.495	4.230	4.213	1.637	696	860	107	295	455	163
Östl. Ringgebiet (Nord II) 1201	2.471	1.270	1.262	491	196	248	34	100	162	31
Östl. Ringgebiet (Süd I) 1202	2.900	1.406	1.397	483	296	306	43	112	119	38
Östl. Ringgebiet (Süd II) 1203	8.132	4.457	4.430	1.701	741	969	116	367	427	109
Innenstadt (Nord) 1300	4.308	1.993	1.975	661	350	346	54	247	247	70
Innenstadt (Süd) 1301	5.666	2.804	2.781	889	618	468	89	317	316	84
Südüstl. Ringgebiet 1302	5.526	2.829	2.804	958	565	484	100	304	305	88
Hauptbahnhof/-friedhof 1303	1.315	683	681	215	108	93	21	115	103	26
Zuckerberg 1304	813	464	461	137	171	46	20	56	27	4
Bebelhof 1305	1.826	972	960	310	140	65	28	240	147	30
Stöckheim 2110	5.348	2.878	2.863	986	838	333	103	386	163	54
Leiferde 2111	1.423	858	850	312	205	69	24	166	52	22
Heidberg 2112	5.885	3.236	3.192	1.042	765	230	78	744	259	74
Melverode 2113	2.840	1.707	1.690	539	458	148	44	298	156	47
Mastbruch 2120	1.181	637	635	196	206	80	19	71	45	18
Rautheim 2121	2.595	1.557	1.536	547	369	164	39	283	106	28
Lindenberg 2122	1.871	1.168	1.156	366	285	119	38	232	83	33
Südstadt 2123	2.132	1.295	1.283	477	327	150	34	186	73	36
Mascherode 2124	3.064	1.802	1.795	651	609	183	60	198	59	35
Weststadt-Nord 2210	5.662	3.118	3.079	952	721	134	72	867	277	56
Weststadt-Mitte 2211	6.483	3.467	3.412	921	696	145	68	1.210	293	79
Weststadt-Ost 2212	2.847	1.359	1.330	355	237	40	28	501	131	38
Timmerlah 2220	1.739	1.133	1.126	344	315	86	40	243	72	26
Stiddien 2221	151	115	114	34	42	9	7	7	6	9
Geitelde 2222	873	540	536	164	178	45	18	77	33	21
Broitzem 2223	4.382	2.672	2.647	831	732	191	69	582	168	74
Rüningen 2224	2.186	1.246	1.230	355	276	68	27	353	120	31
Westl. Ring (Petritor-Nord) 3100	4.321	2.067	2.043	657	349	322	59	298	291	67
Westl. Ring (Petritor-Ost) 3101	6.790	3.337	3.303	1.128	507	582	90	434	422	140
Westl. Ring (Petritor-West) 3102	2.562	1.347	1.336	448	287	155	39	228	149	30
Westl. Ring (Wilhelmitor-Nord) 3103	4.287	2.185	2.165	688	375	323	75	322	297	85
Westl. Ring (Wilhelmitor-Süd) 3104	5.630	2.977	2.954	911	458	446	64	440	525	110
Gartenstadt 3105	1.359	842	829	244	216	80	24	159	70	36
Kanzlerfeld 3210	3.038	1.872	1.856	652	655	209	61	177	76	26
Lehndorf 3211	5.464	3.055	3.033	1.146	734	355	62	451	218	67
Lamme 3212	3.475	2.215	2.201	631	571	211	78	513	144	53
Völkenrode 3213	1.373	902	895	280	276	118	26	130	47	18
Watenbüttel 3214	2.085	1.256	1.244	397	374	112	46	212	66	37
Ölper 3215	1.150	712	709	243	199	94	23	104	29	17
Veltenhof 3220	2.191	1.250	1.244	400	367	75	44	245	72	41
Rühme 3221	2.037	1.128	1.112	334	242	69	40	288	107	32
Harxbüttel 3222	534	353	351	101	130	30	16	47	20	7
Thune 3223	1.302	803	801	217	246	89	31	150	52	16
Wenden 3224	3.047	1.710	1.702	507	511	140	39	354	111	40
Schwarzer Berg 3300	3.363	1.878	1.866	611	459	158	62	373	155	48
Siegfriedviertel 3301	5.334	2.673	2.632	902	444	351	53	446	323	113
Nördl. Ringgebiet 3302	8.098	4.416	4.391	1.459	675	971	109	423	571	183
Kralenriede 3303	2.239	1.213	1.206	426	258	132	22	231	95	42
Schuntersiedlung 3304	1.401	883	878	301	159	127	22	145	97	27

Ergebnisse nach Analysebezirken III

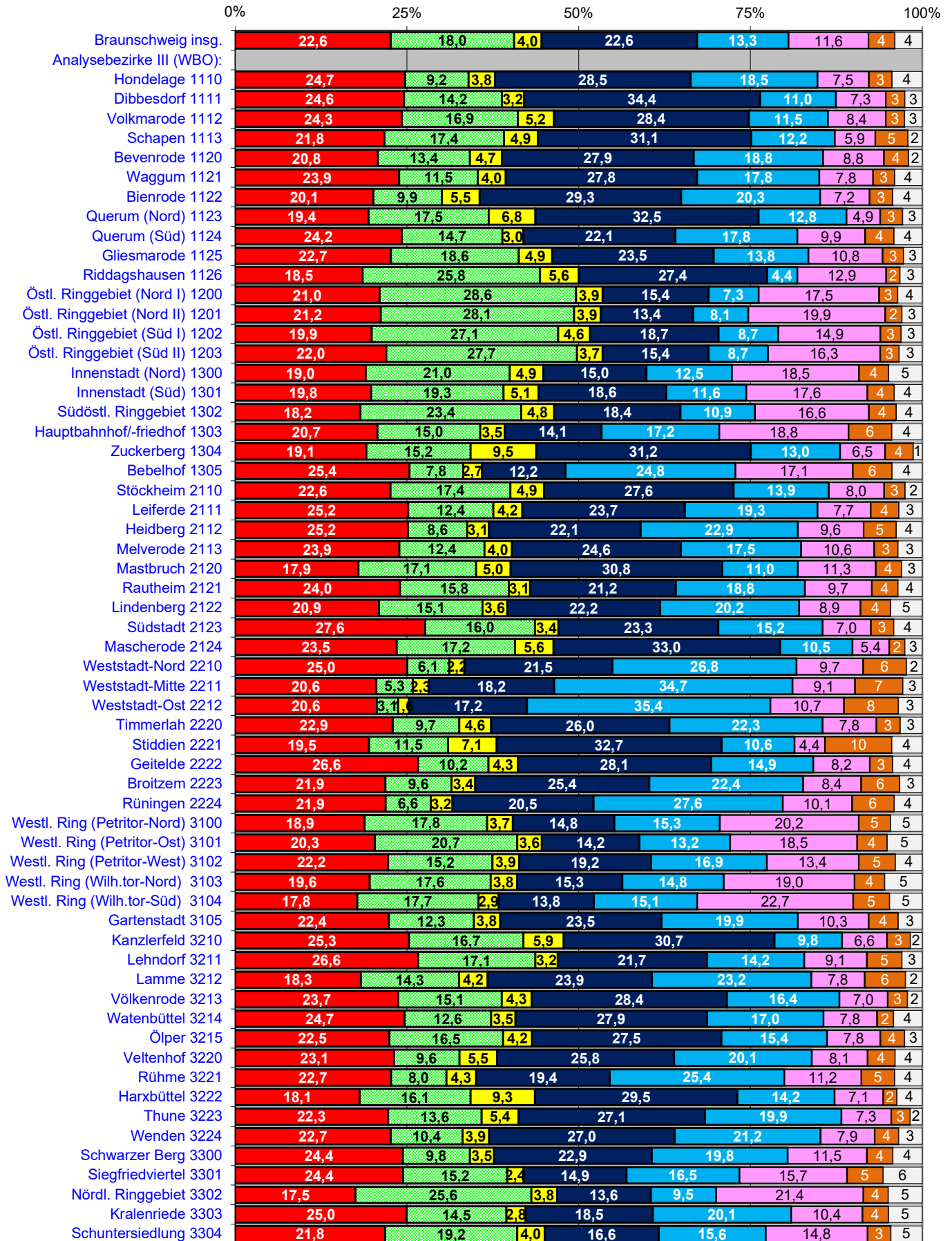

Absolute Stimmzahlen ERSTSTIMMEN

Gewinn/Verlust BTW 2025/2021 (Prozentpunkte / Erstst.)	Wahl- berechtigte	Wähler	Gültige Erst- stimmen	SPD	CDU	GRÜNE	FDP	AfD	Die Linke	Sonstige
Stadt Braunschweig insgesamt:	-1.363	+14.595	+14.719	+333	+6.882	-6.230	-5.354	+12.427	+7.308	-647
Analysebezirke III: Ortsteile (WBO)										
Hondelage 1110	-86	+289	+297	+7	+116	-32	-65	+197	+75	-1
Dibbesdorf 1111	-24	+103	+108	+7	+80	-14	-6	+43	+11	-13
Volkmarode 1112	-17	+457	+459	+153	+193	-5	-38	+101	+54	+1
Schapen 1113	-5	+143	+142	+41	+41	-1	+2	+48	+17	-6
Bevenrode 1120	-45	+146	+148	+27	+84	-23	-15	+75	+24	-24
Waggum 1121	-39	+281	+278	+28	+121	-35	-47	+175	+64	-28
Bienrode 1122	-21	+128	+128	+5	+48	-26	-32	+109	+34	-10
Querum (Nord) 1123	+10	+154	+159	+23	+95	-8	-36	+73	+16	-4
Querum (Süd) 1124	-170	+322	+317	+55	+114	-62	-50	+203	+78	-21
Gliesmarode 1125	+448	+818	+823	+244	+264	+14	-80	+253	+132	-4
Riddagshausen 1126	+0	+53	+54	+17	+31	+7	-13	+4	+16	-8
Östl. Ringgebiet (Nord I) 1200	+113	+1.183	+1.182	+501	+277	-72	-69	+189	+305	+51
Östl. Ringgebiet (Nord II) 1201	-23	+364	+360	+207	+68	-42	-38	+64	+103	-2
Östl. Ringgebiet (Süd I) 1202	-20	+288	+289	+108	+107	-30	-31	+61	+76	-2
Östl. Ringgebiet (Süd II) 1203	-22	+911	+907	+392	+239	-75	-110	+246	+231	-16
Innenstadt (Nord) 1300	-86	+387	+385	+125	+95	-57	-76	+162	+138	-2
Innenstadt (Süd) 1301	-130	+531	+532	+134	+220	-113	-117	+210	+209	-11
Südöstl. Ringgebiet 1302	-75	+575	+572	+238	+151	-156	-35	+201	+195	-22
Hauptbahnhof/-friedhof 1303	+26	+146	+149	-3	+43	-23	-23	+77	+79	-1
Zuckerberg 1304	-36	+78	+81	+26	+59	-20	-27	+42	+11	-10
Bebelhof 1305	-84	+228	+230	-14	+49	-52	-8	+164	+98	-7
Stöckheim 2110	+184	+715	+723	+196	+255	-20	-83	+253	+118	+4
Leiferde 2111	-58	+125	+126	+18	+25	-24	-26	+102	+35	-4
Heidberg 2112	-193	+550	+558	-55	+118	-42	-90	+469	+180	-22
Melverode 2113	-70	+344	+346	+34	+125	-35	-59	+178	+110	-7
Mastbruch 2120	+456	+297	+301	+78	+135	+9	-15	+51	+37	+6
Rautheim 2121	-86	+288	+284	+51	+97	-13	-63	+188	+59	-35
Lindenberg 2122	-3	+232	+234	+38	+79	-38	-22	+155	+36	-14
Südstadt 2123	-45	+177	+184	+15	+76	-15	-37	+105	+47	-7
Mascherode 2124	-30	+323	+326	+120	+139	-37	-55	+126	+33	+0
Weststadt-Nord 2210	-222	+679	+685	-56	+137	-52	-79	+539	+202	-6
Weststadt-Mitte 2211	-245	+736	+745	-123	+82	-78	-103	+780	+208	-21
Weststadt-Ost 2212	-134	+370	+363	-6	+29	-38	-39	+307	+103	+7
Timmerlah 2220	-5	+159	+166	-42	+71	-7	-57	+162	+53	-14
Stiddien 2221	-19	+11	+12	+8	-3	-3	+1	+1	+6	+2
Geitelde 2222	-20	+109	+110	+3	+50	-4	-16	+45	+23	+9
Broitzem 2223	-51	+543	+542	-10	+159	-24	-77	+364	+125	+5
Rüningen 2224	-58	+199	+200	-60	+35	-27	-47	+230	+74	-5
Westl. Ring (Petritor-Nord) 3100	+128	+491	+487	+120	+106	-57	-70	+212	+186	-10
Westl. Ring (Petritor-Ost) 3101	-186	+586	+586	+155	+141	-149	-108	+275	+227	+45
Westl. Ring (Petritor-West) 3102	-86	+231	+240	+19	+69	-45	-35	+131	+101	+0
Westl. Ring (Wilhelmitor-Nord) 3103	-102	+573	+576	+141	+134	-57	-33	+206	+181	+4
Westl. Ring (Wilhelmitor-Süd) 3104	-127	+566	+574	+135	+178	-167	-126	+267	+305	-18
Gartenstadt 3105	-71	+114	+109	-49	+52	-23	-17	+90	+49	+7
Kanzlerfeld 3210	-53	+374	+372	+117	+140	-17	-33	+117	+51	-3
Lehndorf 3211	-52	+611	+628	+203	+208	-90	-101	+298	+123	-13
Lamme 3212	+93	+503	+503	+120	+137	-50	-97	+302	+112	-21
Völkenrode 3213	-15	+208	+210	+13	+106	-1	-36	+92	+41	-5
Watenbüttel 3214	-62	+166	+166	-22	+58	-18	-29	+129	+47	+1
Ölper 3215	+37	+121	+123	+40	+51	-16	-25	+68	+8	-3
Veltenhof 3220	-21	+287	+289	+56	+72	-36	-23	+169	+54	-3
Rühme 3221	-116	+182	+176	+1	+38	-56	-32	+172	+57	-4
Harxbüttel 3222	-18	+42	+41	+6	+31	-17	-14	+24	+14	-3
Thune 3223	-30	+101	+102	-54	+60	-8	-26	+104	+35	-9
Wenden 3224	-97	+265	+273	-66	+141	-17	-72	+246	+58	-17
Schwarzer Berg 3300	-133	+355	+373	-9	+81	-11	-40	+247	+99	+6
Siegfriedviertel 3301	-124	+479	+466	+27	+117	-75	-85	+275	+202	+5
Nördl. Ringgebiet 3302	+659	+1.128	+1.124	+438	+228	-84	-160	+292	+367	+43
Kralenriede 3303	-110	+272	+276	+48	+76	+3	-32	+144	+53	-16
Schuntersiedlung 3304	+8	+146	+149	+12	+51	-36	-16	+119	+36	-17

Bundestagswahl 2025

Stimmenanteile nach

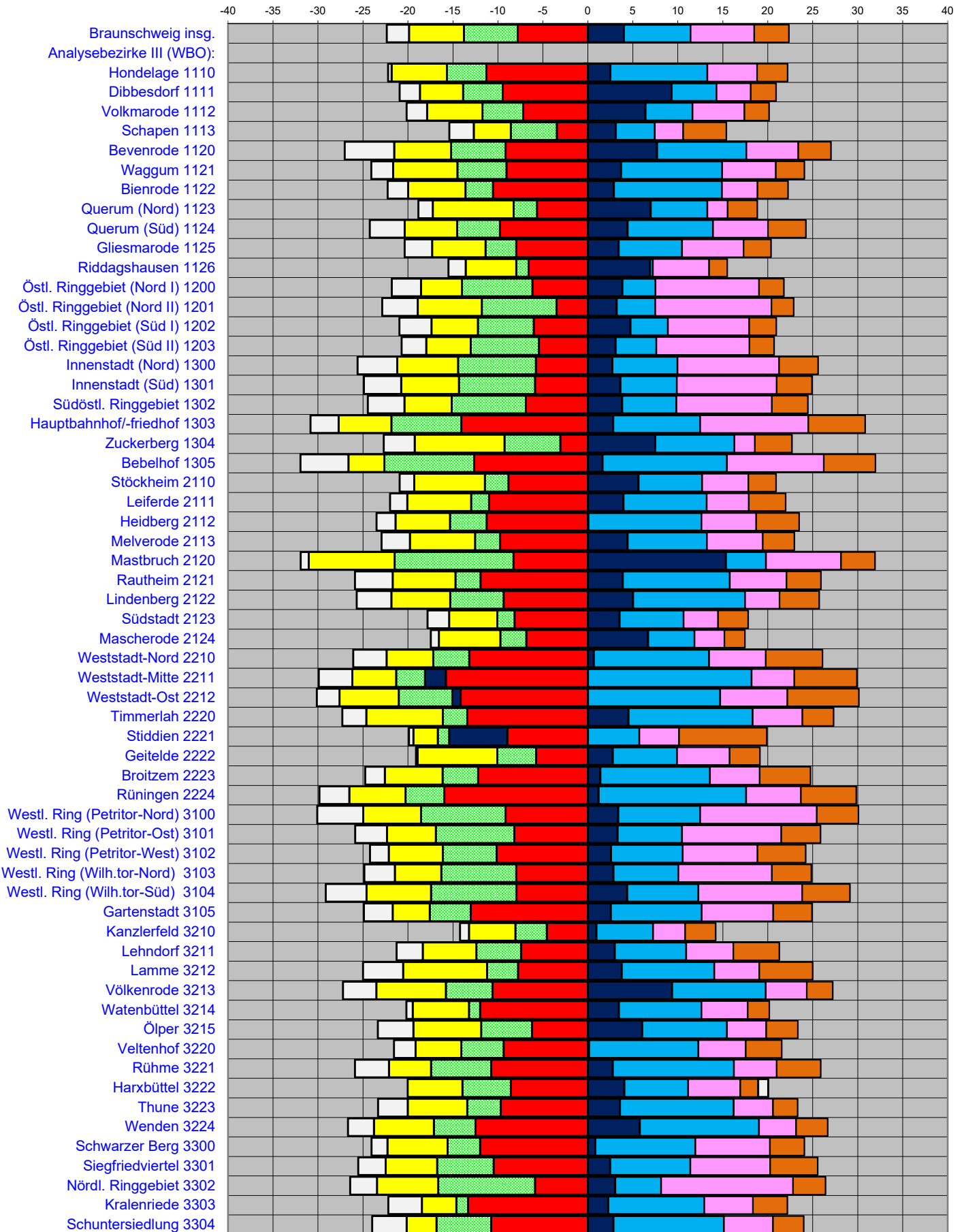
Analysebezirken III Zweitstimmen



Gewinne und Verluste

in Prozentpunkten zur BTW 2021

nach Analysebezirken III **ZWEITSTIMMEN**



Ergebnisse nach Analysebezirken III

Stimmenanteile ZWEITSTIMMEN

BTW 23.02.2025 ZWEITSTIMMEN	Wahl- beteiligung	SPD	CDU	GRÜNE	FDP	AfD	Die Linke	BSW	Sonstige
Stadt Braunschweig insgesamt:	83,4	22,6	22,6	18,0	4,0	13,3	11,6	3,9	4,0
Analysebezirke III: Ortsteile (WBO)									
Hondelage 1110	62,4	24,7	28,5	9,2	3,8	18,5	7,5	3,4	4,4
Dibbesdorf 1111	64,2	24,6	34,4	14,2	3,2	11,0	7,3	2,8	2,5
Volkmarode 1112	53,7	24,3	28,4	16,9	5,2	11,5	8,4	2,7	2,6
Schapen 1113	57,0	21,8	31,1	17,4	4,9	12,2	5,9	4,8	2,1
Bevenrode 1120	64,4	20,8	27,9	13,4	4,7	18,8	8,8	3,6	1,9
Waggum 1121	59,0	23,9	27,8	11,5	4,0	17,8	7,8	3,2	4,0
Bienrode 1122	61,5	20,1	29,3	9,9	5,5	20,3	7,2	3,4	4,3
Querum (Nord) 1123	50,1	19,4	32,5	17,5	6,8	12,8	4,9	3,3	2,8
Querum (Süd) 1124	58,5	24,2	22,1	14,7	3,0	17,8	9,9	4,2	4,1
Gliesmarode 1125	53,3	22,7	23,5	18,6	4,9	13,8	10,8	3,1	2,7
Riddagshausen 1126	59,9	18,5	27,4	25,8	5,6	4,4	12,9	2,0	3,2
Östl. Ringgebiet (Nord I) 1200	56,4	21,0	15,4	28,6	3,9	7,3	17,5	2,8	3,5
Östl. Ringgebiet (Nord II) 1201	51,4	21,2	13,4	28,1	3,9	8,1	19,9	2,5	2,9
Östl. Ringgebiet (Süd I) 1202	48,5	19,9	18,7	27,1	4,6	8,7	14,9	3,0	3,1
Östl. Ringgebiet (Süd II) 1203	54,8	22,0	15,4	27,7	3,7	8,7	16,3	2,7	3,4
Innenstadt (Nord) 1300	46,3	19,0	15,0	21,0	4,9	12,5	18,5	4,3	4,8
Innenstadt (Süd) 1301	49,5	19,8	18,6	19,3	5,1	11,6	17,6	3,9	4,1
Südöstl. Ringgebiet 1302	51,2	18,2	18,4	23,4	4,8	10,9	16,6	4,0	3,8
Hauptbahnhof-/friedhof 1303	51,9	20,7	14,1	15,0	3,5	17,2	18,8	6,3	4,4
Zuckerberg 1304	57,1	19,1	31,2	15,2	9,5	13,0	6,5	4,1	1,3
Bebelhof 1305	53,2	25,4	12,2	7,8	2,7	24,8	17,1	5,7	4,4
Stöckheim 2110	53,8	22,6	27,6	17,4	4,9	13,9	8,0	3,1	2,5
Leiferde 2111	60,3	25,2	23,7	12,4	4,2	19,3	7,7	4,1	3,4
Heidberg 2112	55,0	25,2	22,1	8,6	3,1	22,9	9,6	4,8	3,8
Melverode 2113	60,1	23,9	24,6	12,4	4,0	17,5	10,6	3,5	3,5
Mastbruch 2120	53,9	17,9	30,8	17,1	5,0	11,0	11,3	3,8	3,0
Rautheim 2121	60,0	24,0	21,2	15,8	3,1	18,8	9,7	3,8	3,5
Lindenberg 2122	62,4	20,9	22,2	15,1	3,6	20,2	8,9	4,4	4,6
Südstadt 2123	60,7	27,6	23,3	16,0	3,4	15,2	7,0	3,3	4,1
Mascherode 2124	58,8	23,5	33,0	17,2	5,6	10,5	5,4	2,3	2,5
Weststadt-Nord 2210	55,1	25,0	21,5	6,1	2,2	26,8	9,7	6,3	2,3
Weststadt-Mitte 2211	53,5	20,6	18,2	5,3	2,3	34,7	9,1	7,0	2,8
Weststadt-Ost 2212	47,7	20,6	17,2	3,1	1,6	35,4	10,7	7,9	3,4
Timmerlah 2220	65,2	22,9	26,0	9,7	4,6	22,3	7,8	3,5	3,2
Stiddien 2221	76,2	19,5	32,7	11,5	7,1	10,6	4,4	9,7	4,4
Geitelde 2222	61,9	26,6	28,1	10,2	4,3	14,9	8,2	3,4	4,3
Broitzem 2223	61,0	21,9	25,4	9,6	3,4	22,4	8,4	5,7	3,2
Rünigen 2224	57,0	21,9	20,5	6,6	3,2	27,6	10,1	6,2	4,1
Westl. Ring (Petritor-Nord) 3100	47,8	18,9	14,8	17,8	3,7	15,3	20,2	4,6	4,6
Westl. Ring (Petritor-Ost) 3101	49,1	20,3	14,2	20,7	3,6	13,2	18,5	4,4	5,1
Westl. Ring (Petritor-West) 3102	52,6	22,2	19,2	15,2	3,9	16,9	13,4	5,4	3,9
Westl. Ring (Wilhelmitor-Nord) 3103	51,0	19,6	15,3	17,6	3,8	14,8	19,0	4,4	5,5
Westl. Ring (Wilhelmitor-Süd) 3104	52,9	17,8	13,8	17,7	2,9	15,1	22,7	5,3	4,7
Gartenstadt 3105	62,0	22,4	23,5	12,3	3,8	19,9	10,3	4,3	3,5
Kanzlerfeld 3210	61,6	25,3	30,7	16,7	5,9	9,8	6,6	3,4	1,7
Lehndorf 3211	55,9	26,6	21,7	17,1	3,2	14,2	9,1	5,1	2,9
Lamme 3212	63,7	18,3	23,9	14,3	4,2	23,2	7,8	6,0	2,4
Völkenrode 3213	65,7	23,7	28,4	15,1	4,3	16,4	7,0	2,9	2,1
Watenbüttel 3214	60,2	24,7	27,9	12,6	3,5	17,0	7,8	2,4	4,2
Ölper 3215	61,9	22,5	27,5	16,5	4,2	15,4	7,8	3,5	2,5
Veltenhof 3220	57,1	23,1	25,8	9,6	5,5	20,1	8,1	4,0	3,9
Rühme 3221	55,4	22,7	19,4	8,0	4,3	25,4	11,2	4,9	4,0
Harxbüttel 3222	66,1	18,1	29,5	16,1	9,3	14,2	7,1	2,0	3,7
Thune 3223	61,7	22,3	27,1	13,6	5,4	19,9	7,3	2,8	1,8
Wenden 3224	56,1	22,7	27,0	10,4	3,9	21,2	7,9	3,5	3,4
Schwarzer Berg 3300	55,8	24,4	22,9	9,8	3,5	19,8	11,5	3,8	4,2
Siegfriedviertel 3301	50,1	24,4	14,9	15,2	2,4	16,5	15,7	5,3	5,7
Nördl. Ringgebiet 3302	54,5	17,5	13,6	25,6	3,8	9,5	21,4	3,6	4,9
Kralenriede 3303	54,2	25,0	18,5	14,5	2,8	20,1	10,4	3,8	4,9
Schuntersiedlung 3304	63,0	21,8	16,6	19,2	4,0	15,6	14,8	3,4	4,6

Ergebnisse nach Analysebezirken III

Stimmenanteile ZWEITSTIMMEN

Gewinn/Verlust BTW 2025/2021 (Prozentpunkte / Zweitst.)	Wahl- beteiligung	SPD	CDU	GRÜNE	FDP	AfD	Die Linke	BSW	Sonstige
Stadt Braunschweig insgesamt:	+8,4	-7,8	+4,0	-6,0	-6,1	+7,4	+7,1	+3,9	-2,5
Analysebezirke III: Ortsteile (WBO)									
Hondelage 1110	11,3	-11,3	2,5	-4,4	-6,1	10,8	5,5	3,4	-0,4
Dibbesdorf 1111	10,3	-9,5	9,3	-4,4	-4,8	5,0	3,8	2,8	-2,2
Volkmarode 1112	15,5	-7,2	6,4	-4,5	-6,2	5,2	5,8	2,7	-2,3
Schapen 1113	11,3	-3,5	3,1	-5,1	-4,1	4,3	3,2	4,8	-2,7
Bevenrode 1120	14,1	-9,2	7,7	-6,0	-6,3	9,9	5,8	3,6	-5,5
Waggum 1121	11,8	-9,0	3,7	-5,5	-7,1	11,2	6,0	3,2	-2,4
Bienrode 1122	10,7	-10,6	2,9	-3,0	-6,4	12,0	4,0	3,4	-2,3
Querum (Nord) 1123	8,5	-5,7	7,0	-2,6	-9,0	6,3	2,2	3,3	-1,6
Querum (Süd) 1124	12,8	-9,8	4,4	-4,8	-5,8	9,5	6,1	4,2	-3,9
Gliesmarode 1125	11,5	-8,0	3,4	-3,4	-5,9	7,1	6,8	3,1	-3,1
Riddagshausen 1126	12,7	-6,6	6,9	-1,4	-5,6	0,3	6,2	2,0	-1,9
Östl. Ringgebiet (Nord I) 1200	15,2	-6,2	3,8	-7,8	-4,6	3,7	11,5	2,8	-3,2
Östl. Ringgebiet (Nord II) 1201	15,1	-3,5	3,2	-8,3	-7,1	4,3	12,9	2,5	-4,0
Östl. Ringgebiet (Süd I) 1202	10,2	-6,0	4,7	-6,2	-5,2	4,2	9,0	3,0	-3,6
Östl. Ringgebiet (Süd II) 1203	11,3	-5,4	3,1	-7,6	-4,9	4,5	10,3	2,7	-2,7
Innenstadt (Nord) 1300	9,7	-5,8	2,7	-8,7	-6,8	7,2	11,3	4,3	-4,4
Innenstadt (Süd) 1301	10,3	-5,9	3,6	-8,5	-6,4	6,3	11,1	3,9	-4,2
Südöstl. Ringgebiet 1302	11,0	-6,9	3,8	-8,2	-5,2	6,0	10,6	4,0	-4,1
Hauptbahnhof/-friedhof 1303	10,3	-14,1	2,8	-7,8	-5,9	9,7	12,0	6,3	-3,1
Zuckerberg 1304	11,6	-3,1	7,5	-6,2	-10,0	8,8	2,3	4,1	-3,4
Bebelhof 1305	14,3	-12,6	1,6	-10,0	-4,0	13,8	10,8	5,7	-5,3
Stöckheim 2110	11,9	-8,8	5,6	-2,6	-7,8	7,1	5,1	3,1	-1,6
Leiferde 2111	10,8	-11,0	4,0	-2,0	-7,1	9,3	4,7	4,1	-1,9
Heidberg 2112	10,8	-11,2	0,0	-4,1	-6,1	12,6	6,1	4,8	-2,1
Melverode 2113	13,3	-9,8	4,4	-2,8	-7,2	8,8	6,2	3,5	-3,2
Mastbruch 2120	7,0	-8,3	15,3	-13,2	-9,6	4,5	8,3	3,8	-0,9
Rautheim 2121	12,7	-11,9	3,9	-2,8	-7,0	11,9	6,3	3,8	-4,2
Lindenberg 2122	12,5	-9,4	5,0	-5,9	-6,5	12,5	3,8	4,4	-3,9
Südstadt 2123	9,4	-8,2	3,5	-1,9	-5,4	7,1	3,8	3,3	-2,4
Mascherode 2124	11,0	-6,9	6,7	-2,9	-6,8	5,2	3,3	2,3	-0,9
Weststadt-Nord 2210	13,6	-13,2	0,7	-4,0	-5,2	12,8	6,3	6,3	-3,7
Weststadt-Mitte 2211	12,9	-15,8	-2,3	-3,2	-4,9	18,2	4,7	7,0	-3,7
Weststadt-Ost 2212	14,6	-14,1	-0,9	-6,0	-6,6	14,7	7,5	7,9	-2,5
Timmerlah 2220	9,3	-13,4	4,5	-2,7	-8,5	13,8	5,5	3,5	-2,7
Stiddien 2221	15,0	-9,0	-6,5	-1,2	-2,7	5,7	4,4	9,7	-0,5
Geitelde 2222	13,6	-5,8	2,8	-4,3	-8,9	7,2	5,8	3,4	-0,2
Broitzem 2223	13,0	-12,2	1,4	-3,9	-6,4	12,2	5,5	5,7	-2,2
Rüningen 2224	10,3	-16,0	1,2	-4,3	-6,3	16,4	6,1	6,2	-3,3
Westl. Ring (Petritor-Nord) 3100	10,2	-9,1	3,4	-9,4	-6,4	9,1	13,0	4,6	-5,1
Westl. Ring (Petritor-Ost) 3101	9,7	-8,2	3,3	-8,7	-5,4	7,2	11,0	4,4	-3,5
Westl. Ring (Petritor-West) 3102	10,4	-10,1	2,6	-6,0	-6,0	8,0	8,3	5,4	-2,1
Westl. Ring (Wilhelmitor-Nord) 3103	14,2	-8,0	2,9	-8,3	-5,2	7,2	10,4	4,4	-3,4
Westl. Ring (Wilhelmitor-Süd) 3104	11,0	-7,9	4,4	-9,5	-7,2	7,9	11,5	5,3	-4,5
Gartenstadt 3105	11,0	-13,0	2,6	-4,5	-4,1	10,1	7,9	4,3	-3,2
Kanzlerfeld 3210	13,2	-4,6	0,9	-3,5	-5,1	6,3	3,6	3,4	-1,0
Lehdorf 3211	11,6	-7,4	3,0	-5,0	-6,0	7,9	5,2	5,1	-2,9
Lamme 3212	13,1	-7,8	3,8	-3,4	-9,3	10,3	5,0	6,0	-4,5
Völkenrode 3213	15,7	-10,6	9,4	-5,2	-7,7	10,4	4,5	2,9	-3,7
Watenbüttel 3214	9,5	-12,0	3,4	-1,2	-6,2	9,2	5,1	2,4	-0,7
Ölper 3215	8,8	-6,2	6,0	-5,7	-7,5	9,4	4,4	3,5	-3,9
Veltenhof 3220	13,5	-9,4	0,1	-4,7	-5,1	12,2	5,3	4,0	-2,4
Rühme 3221	11,4	-10,7	2,8	-6,7	-4,7	13,5	4,8	4,9	-3,8
Harxbüttel 3222	9,8	-8,6	4,1	-5,4	-6,1	7,1	5,8	2,0	1,1
Thune 3223	9,0	-9,7	3,6	-3,7	-6,6	12,6	4,4	2,8	-3,3
Wenden 3224	10,2	-12,5	5,8	-4,6	-6,7	13,3	4,1	3,5	-2,9
Schwarzer Berg 3300	12,3	-12,0	0,8	-3,6	-6,7	11,1	8,3	3,8	-1,8
Siegfriedviertel 3301	9,9	-10,5	2,5	-6,3	-5,7	8,9	8,9	5,3	-3,1
Nördl. Ringgebiet 3302	10,3	-5,9	3,0	-10,7	-6,8	5,1	14,7	3,6	-3,0
Kralenriede 3303	14,1	-13,3	2,3	-1,3	-3,8	10,7	5,4	3,8	-3,7
Schuntersiedlung 3304	10,1	-10,8	2,9	-6,1	-3,3	12,3	5,4	3,4	-3,8

Ergebnisse nach Analysebezirken III

Absolute Stimmzahlen ZWEITSTIMMEN

BTW 23.02.2025 ZWEITSTIMMEN	Wahl- berech- tigte	Wähler	Gültige Zweit- stimmen	SPD	CDU	GRÜNE	FDP	AfD	Die Linke	BSW	Sonst.
Stadt Braunschweig insgesamt:	186.358	155.402	154.570	34.994	34.958	27.788	6.151	20.624	17.978	5.966	6.111
Analysebezirke III: Ortsteile (WBO)											
Hondelage 1110	2.954	1.842	1.831	453	522	169	70	338	137	62	80
Dibbesdorf 1111	1.121	720	716	176	246	102	23	79	52	20	18
Volkmarode 1112	2.997	1.610	1.604	389	455	271	84	185	135	44	41
Schapen 1113	1.287	733	731	159	227	127	36	89	43	35	15
Bevenrode 1120	1.197	771	770	160	215	103	36	145	68	28	15
Waggum 1121	2.528	1.491	1.483	354	413	170	60	264	116	47	59
Bienrode 1122	1.299	799	795	160	233	79	44	161	57	27	34
Querum (Nord) 1123	1.763	884	881	171	286	154	60	113	43	29	25
Querum (Süd) 1124	3.116	1.822	1.807	438	400	265	55	321	178	76	74
Gliesmarode 1125	5.486	2.926	2.915	661	685	542	142	403	314	89	79
Riddagshausen 1126	416	249	248	46	68	64	14	11	32	5	8
Östl. Ringgebiet (Nord I) 1200	7.495	4.230	4.215	886	650	1.205	163	308	738	116	149
Östl. Ringgebiet (Nord II) 1201	2.471	1.270	1.265	268	170	356	49	102	252	31	37
Östl. Ringgebiet (Süd I) 1202	2.900	1.406	1.400	278	262	380	65	122	208	42	43
Östl. Ringgebiet (Süd II) 1203	8.132	4.457	4.441	977	685	1.232	166	385	725	122	149
Innenstadt (Nord) 1300	4.308	1.993	1.980	376	297	415	97	247	366	86	96
Innenstadt (Süd) 1301	5.666	2.804	2.782	551	518	536	141	324	490	109	113
Südöstl. Ringgebiet 1302	5.526	2.829	2.819	514	518	660	135	306	467	113	106
Hauptbahnhof-friedhof 1303	1.315	683	681	141	96	102	24	117	128	43	30
Zuckerberg 1304	813	464	461	88	144	70	44	60	30	19	6
Bebelhof 1305	1.826	972	961	244	117	75	26	238	164	55	42
Stöckheim 2110	5.348	2.878	2.872	649	792	501	141	399	231	88	71
Leiferde 2111	1.423	858	854	215	202	106	36	165	66	35	29
Heidberg 2112	5.885	3.236	3.199	805	707	276	100	732	306	153	120
Melverode 2113	2.840	1.707	1.686	403	415	209	67	295	179	59	59
Mastbruch 2120	1.181	637	636	114	196	109	32	70	72	24	19
Rautheim 2121	2.595	1.557	1.542	370	327	244	48	290	150	59	54
Lindenberg 2122	1.871	1.168	1.156	242	257	174	42	234	103	51	53
Südstadt 2123	2.132	1.295	1.284	355	299	205	44	195	90	43	53
Mascherode 2124	3.064	1.802	1.794	422	592	309	100	189	96	41	45
Weststadt-Nord 2210	5.662	3.118	3.075	770	662	189	67	825	298	194	70
Weststadt-Mitte 2211	6.483	3.467	3.416	702	623	181	80	1.186	310	238	96
Weststadt-Ost 2212	2.847	1.359	1.335	275	229	42	21	473	143	106	46
Timmerlah 2220	1.739	1.133	1.125	258	292	109	52	251	88	39	36
Stiddien 2221	151	115	113	22	37	13	8	12	5	11	5
Geitelde 2222	873	540	537	143	151	55	23	80	44	18	23
Broitzem 2223	4.382	2.672	2.654	580	673	256	91	594	224	150	86
Rünigen 2224	2.186	1.246	1.233	270	253	81	39	340	124	76	50
Westl. Ring (Petritor-Nord) 3100	4.321	2.067	2.047	386	303	365	76	314	414	95	94
Westl. Ring (Petritor-Ost) 3101	6.790	3.337	3.320	675	471	688	119	439	614	145	169
Westl. Ring (Petritor-West) 3102	2.562	1.347	1.340	298	257	204	52	226	179	72	52
Westl. Ring (Wilhelmitor-Nord) 3103	4.287	2.185	2.165	424	332	381	83	320	412	95	118
Westl. Ring (Wilhelmitor-Süd) 3104	5.630	2.977	2.961	526	409	523	87	447	672	157	140
Gartenstadt 3105	1.359	842	835	187	196	103	32	166	86	36	29
Kanzlerfeld 3210	3.038	1.872	1.861	471	571	310	109	183	122	63	32
Lehdorf 3211	5.464	3.055	3.032	807	659	518	98	430	276	155	89
Lamme 3212	3.475	2.215	2.201	403	526	314	92	511	171	131	53
Völkenrode 3213	1.373	902	897	213	255	135	39	147	63	26	19
Watenbüttel 3214	2.085	1.256	1.248	308	348	157	44	212	97	30	52
Ölper 3215	1.150	712	708	159	195	117	30	109	55	25	18
Veltenhof 3220	2.191	1.250	1.246	288	321	119	68	250	101	50	49
Rühme 3221	2.037	1.128	1.106	251	215	89	48	281	124	54	44
Harxbüttel 3222	534	353	353	64	104	57	33	50	25	7	13
Thune 3223	1.302	803	800	178	217	109	43	159	58	22	14
Wenden 3224	3.047	1.710	1.704	386	460	178	66	362	134	60	58
Schwarzer Berg 3300	3.363	1.878	1.861	454	427	182	65	369	214	71	79
Siegfriedviertel 3301	5.334	2.673	2.643	646	395	401	63	435	414	139	150
Nördl. Ringgebiet 3302	8.098	4.416	4.398	770	600	1.126	165	419	942	159	217
Kralenriede 3303	2.239	1.213	1.206	301	223	175	34	243	125	46	59
Schuntersiedlung 3304	1.401	883	879	192	146	169	35	137	130	30	40

Ergebnisse nach Analysebezirken III

Absolute Stimmzahlen ZWEITSTIMMEN

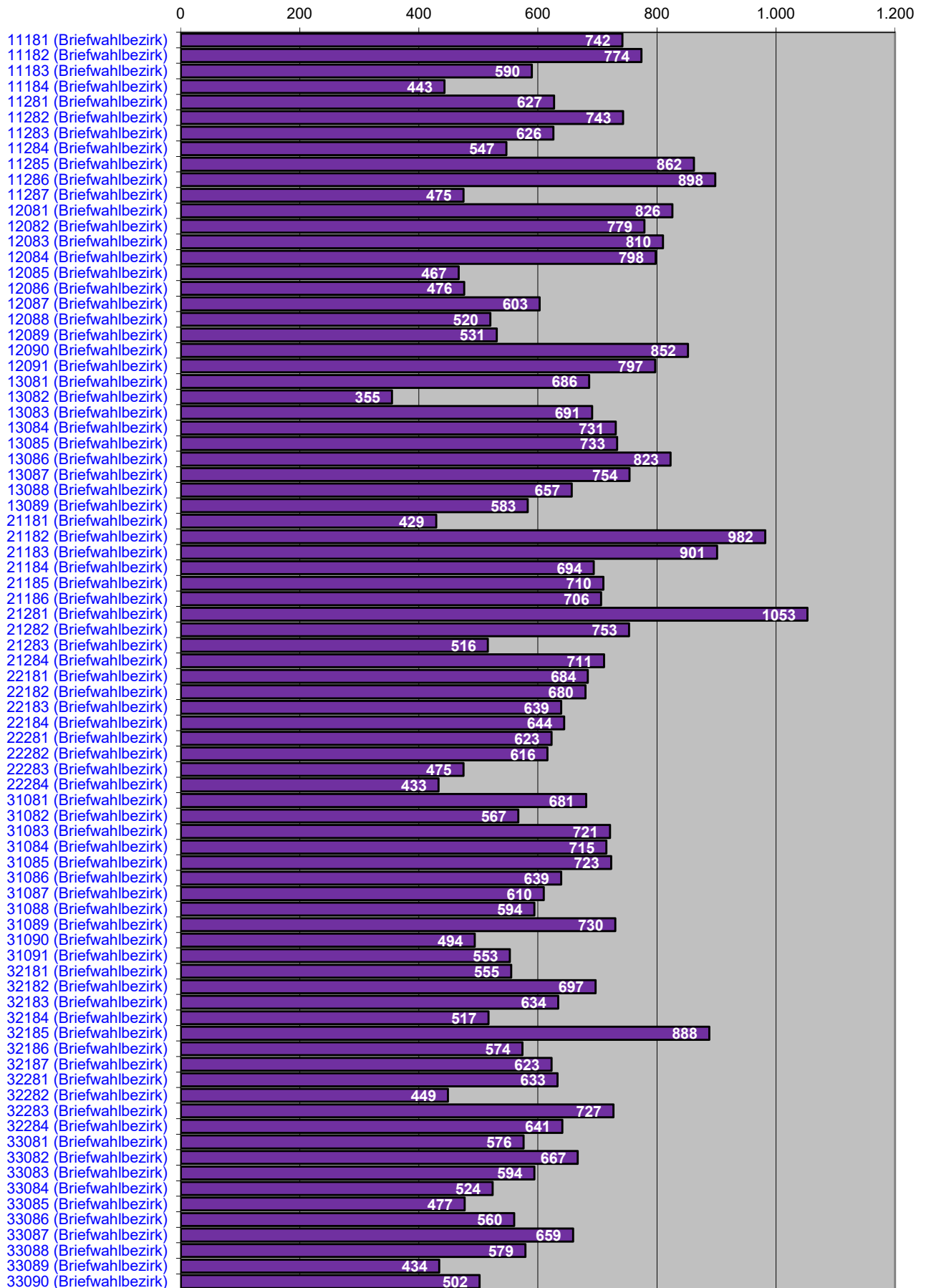
Gewinn/Verlust BTW 2025/2021 (Anzahl Zweitstimmen)	Wahl- berechtigte	Wähler	Gültige Zweit- stimmen	SPD	CDU	GRÜNE	FDP	AfD	Die Linke	BSW	Sonst.
Stadt Braunschweig insgesamt:	-1.363	+14.595	+15.276	-7.383	+9.029	-5.613	-7.895	+12.386	+11.623	+5.966	-2.837
Analysebezirke III: Ortsteile (WBO)											
Hondelage 1110	-86	+289	+296	-100	+123	-40	-83	+220	+107	+62	+7
Dibbesdorf 1111	-24	+103	+105	-32	+93	-12	-26	+42	+31	+20	-11
Volkmarode 1112	-17	+457	+465	+31	+205	+27	-46	+113	+105	+44	-14
Schapen 1113	-5	+143	+144	+11	+63	-5	-17	+43	+27	+35	-13
Bevenrode 1120	-45	+146	+152	-25	+90	-17	-32	+90	+49	+28	-31
Waggum 1121	-39	+281	+295	-37	+126	-31	-73	+186	+94	+47	-17
Bienrode 1122	-21	+128	+140	-41	+60	-6	-34	+107	+36	+27	-9
Querum (Nord) 1123	+10	+154	+159	-10	+102	+9	-54	+66	+24	+29	-7
Querum (Süd) 1124	-170	+322	+340	-61	+140	-20	-75	+200	+123	+76	-43
Gliesmarode 1125	+448	+818	+833	+23	+267	+84	-83	+262	+232	+89	-41
Riddagshausen 1126	+0	+53	+53	-3	+28	+11	-8	+3	+19	+5	-2
Östl. Ringgebiet (Nord I) 1200	+113	+1.183	+1.191	+64	+300	+104	-92	+198	+557	+116	-56
Östl. Ringgebiet (Nord II) 1201	-23	+364	+365	+46	+78	+28	-50	+68	+189	+31	-25
Östl. Ringgebiet (Süd I) 1202	-20	+288	+299	-7	+108	+13	-43	+72	+144	+42	-30
Östl. Ringgebiet (Süd II) 1203	-22	+911	+929	+13	+252	-8	-139	+239	+515	+122	-65
Innenstadt (Nord) 1300	-86	+387	+393	-17	+102	-55	-88	+164	+252	+86	-51
Innenstadt (Süd) 1301	-130	+531	+543	-24	+182	-85	-116	+204	+344	+109	-71
Südöstl. Ringgebiet 1302	-75	+575	+586	-47	+193	-47	-89	+198	+334	+113	-69
Hauptbahnhof/-friedhof 1303	+26	+146	+149	-44	+36	-19	-26	+77	+92	+43	-10
Zuckerberg 1304	-36	+78	+82	+4	+54	-11	-30	+44	+14	+19	-12
Bebelhof 1305	-84	+228	+230	-34	+40	-55	-23	+158	+118	+55	-29
Stöckheim 2110	+184	+715	+740	-21	+324	+73	-131	+254	+169	+88	-16
Leiferde 2111	-58	+125	+138	-44	+61	+3	-45	+93	+44	+35	-9
Heidberg 2112	-193	+550	+587	-146	+131	-56	-140	+463	+215	+153	-33
Melverode 2113	-70	+344	+349	-47	+145	+6	-83	+179	+120	+59	-30
Mastbruch 2120	+456	+297	+300	+26	+144	+7	-17	+48	+62	+24	+6
Rautheim 2121	-86	+288	+295	-78	+111	+12	-78	+204	+107	+59	-42
Lindenberg 2122	-3	+232	+232	-38	+98	-20	-52	+162	+56	+51	-25
Südstadt 2123	-45	+177	+181	-40	+81	+8	-53	+106	+55	+43	-19
Mascherode 2124	-30	+323	+326	-24	+206	+14	-82	+110	+66	+41	-5
Weststadt-Nord 2210	-222	+679	+721	-130	+171	-50	-106	+495	+218	+194	-71
Weststadt-Mitte 2211	-245	+736	+768	-260	+78	-44	-111	+749	+195	+238	-77
Weststadt-Ost 2212	-134	+370	+379	-57	+56	-45	-57	+275	+112	+106	-11
Timmerlah 2220	-5	+159	+173	-88	+88	-9	-73	+170	+66	+39	-20
Stiddien 2221	-19	+11	+11	-7	-3	+0	-2	+7	+5	+11	+0
Geitelde 2222	-20	+109	+111	+5	+43	-7	-33	+47	+34	+18	+4
Broitzem 2223	-51	+543	+564	-132	+172	-28	-115	+381	+163	+150	-27
Rüningen 2224	-58	+199	+203	-120	+54	-31	-58	+225	+83	+76	-26
Westl. Ring (Petritor-Nord) 3100	+128	+491	+490	-50	+125	-59	-82	+217	+301	+95	-57
Westl. Ring (Petritor-Ost) 3101	-186	+586	+616	-96	+177	-108	-125	+275	+412	+145	-64
Westl. Ring (Petritor-West) 3102	-86	+231	+250	-55	+76	-27	-56	+129	+124	+72	-13
Westl. Ring (Wilhelmitor-Nord) 3103	-102	+573	+579	-13	+134	-30	-60	+200	+275	+95	-22
Westl. Ring (Wilhelmitor-Süd) 3104	-127	+566	+577	-87	+184	-124	-154	+276	+406	+157	-81
Gartenstadt 3105	-71	+114	+118	-67	+46	-18	-25	+96	+69	+36	-19
Kanzlerfeld 3210	-53	+374	+388	+31	+133	+13	-53	+131	+78	+63	-8
Lehndorf 3211	-52	+611	+627	-12	+208	-12	-123	+280	+183	+155	-52
Lamme 3212	+93	+503	+513	-37	+186	+15	-136	+293	+124	+131	-63
Völkenrode 3213	-15	+208	+210	-23	+124	-4	-44	+106	+46	+26	-21
Watenbüttel 3214	-62	+166	+184	-82	+88	+10	-60	+129	+69	+30	+0
Ölper 3215	+37	+121	+122	-9	+69	-13	-39	+74	+35	+25	-20
Veltenhof 3220	-21	+287	+298	-20	+78	-16	-32	+175	+74	+50	-11
Rühme 3221	-116	+182	+176	-60	+60	-48	-36	+170	+64	+54	-28
Harxbüttel 3222	-18	+42	+42	-19	+25	-10	-15	+28	+21	+7	+5
Thune 3223	-30	+101	+108	-43	+54	-11	-40	+109	+38	+22	-21
Wenden 3224	-97	+265	+290	-111	+160	-35	-83	+249	+81	+60	-31
Schwarzer Berg 3300	-133	+355	+368	-89	+97	-18	-87	+239	+166	+71	-11
Siegfriedviertel 3301	-124	+479	+493	-105	+127	-60	-111	+273	+268	+139	-38
Nördl. Ringgebiet 3302	+659	+1.128	+1.137	+7	+254	-59	-180	+275	+722	+159	-41
Kralenriede 3303	-110	+272	+276	-55	+72	+28	-28	+155	+79	+46	-21
Schuntersiedlung 3304	+8	+146	+152	-45	+46	-15	-18	+113	+62	+30	-21

Bundestagswahl 2025

Stimmenzahl

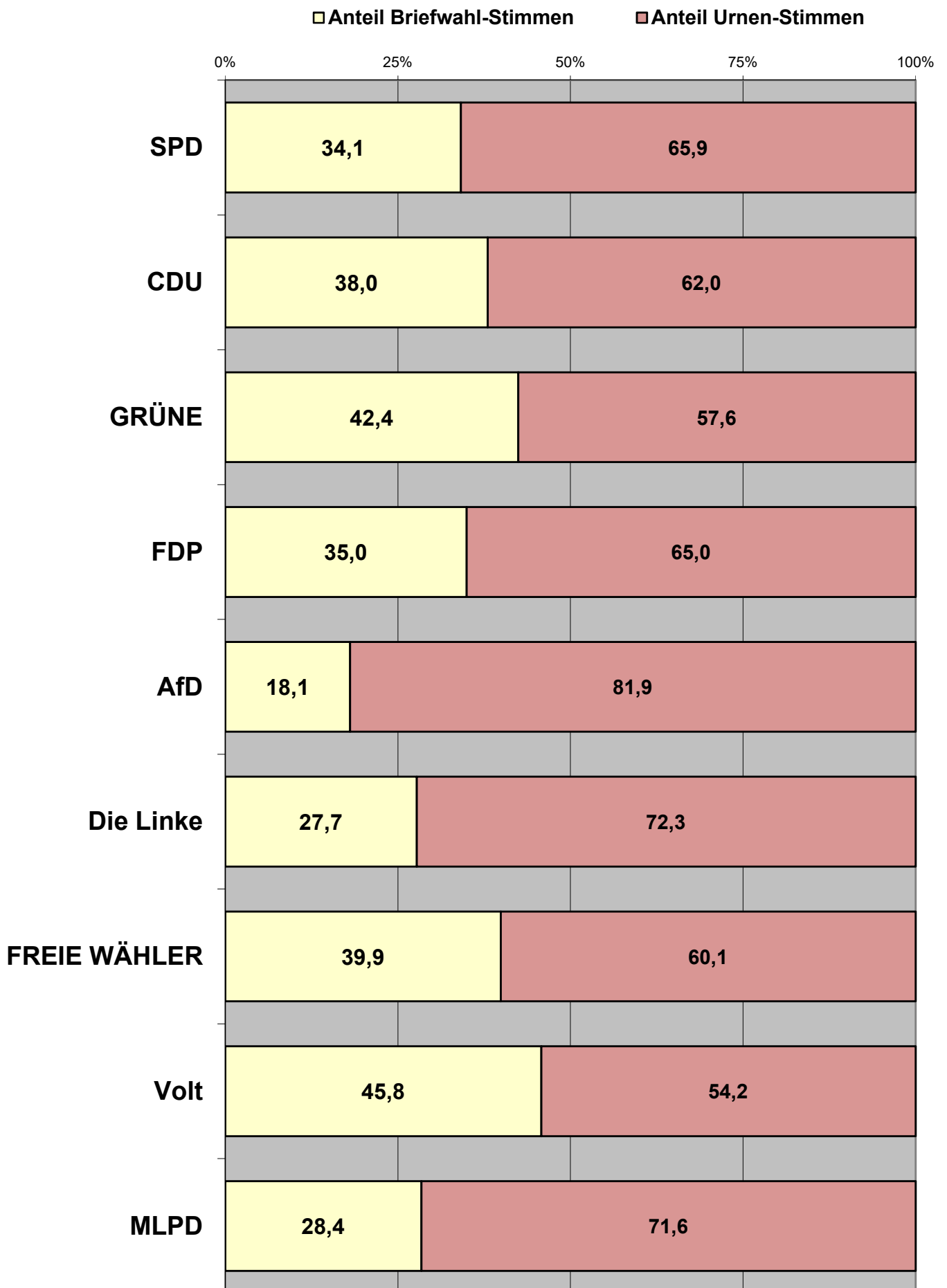
Analysebezirke IV Briefwahlbezirke

■ Anzahl Briefwähler



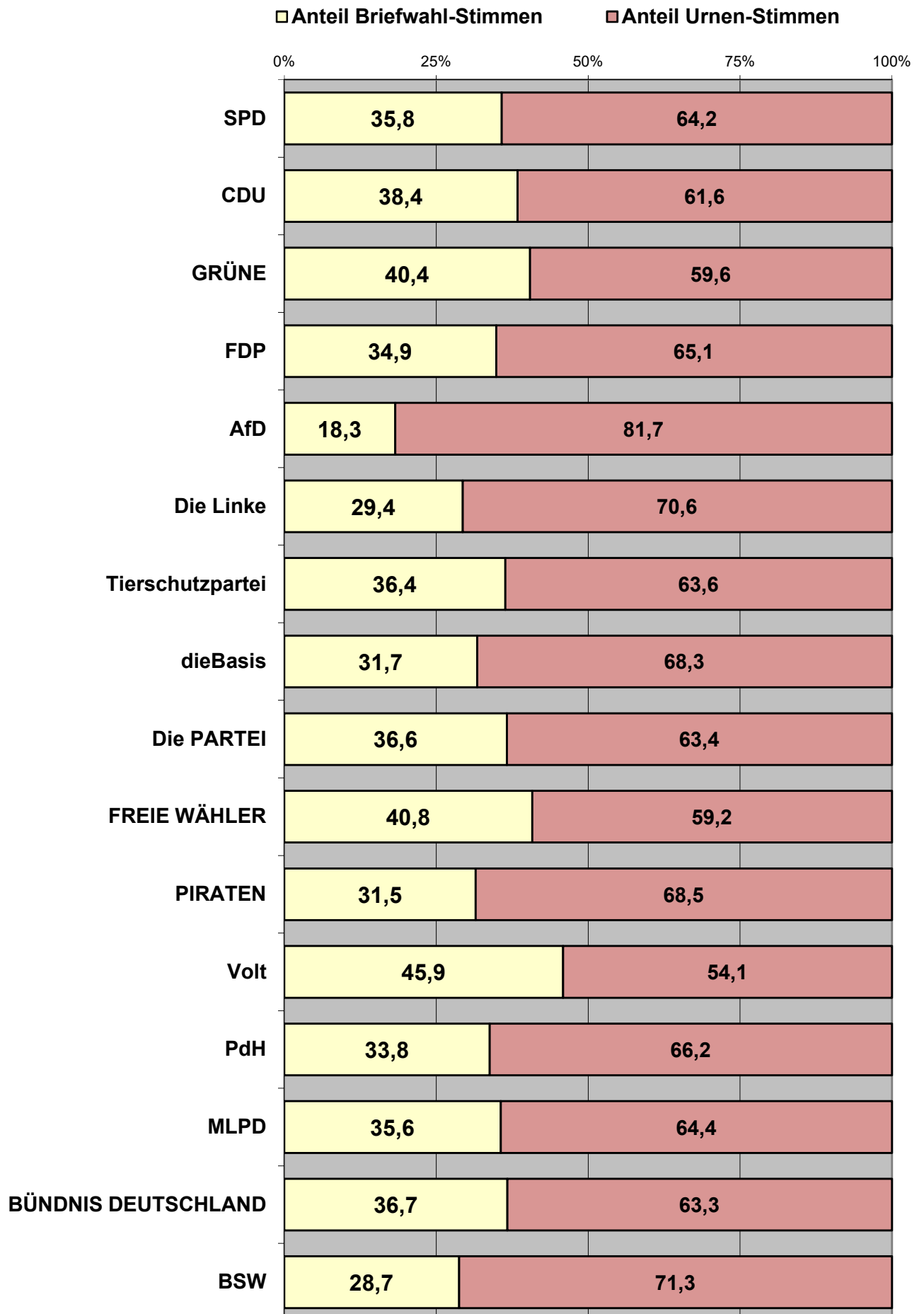
Bundestagswahl 2025 - Erststimmen

Anteile von Urnen- und Briefwahlstimmen nach Parteien



Bundestagswahl 2025 - Zweitstimmen

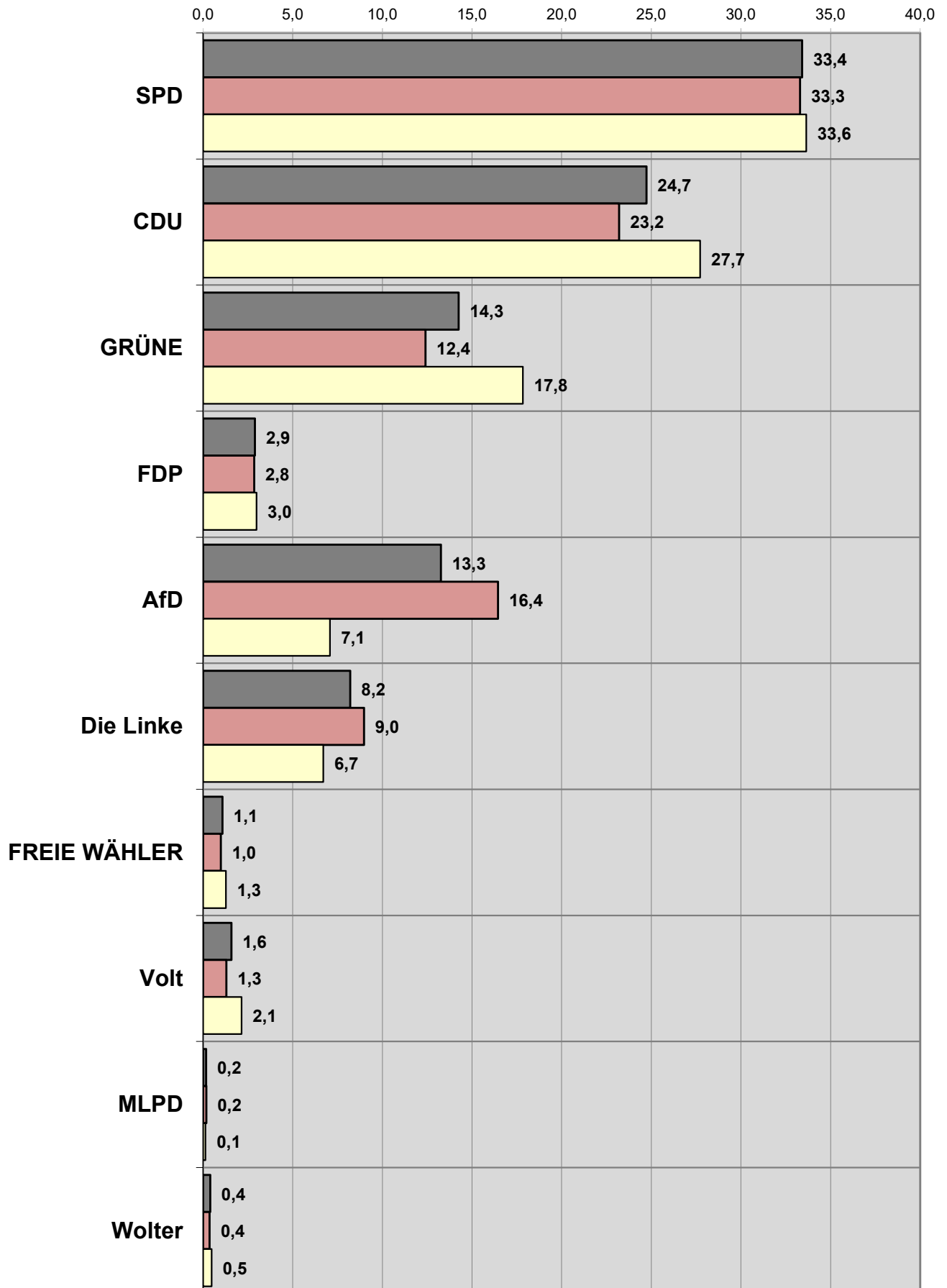
Anteile von Urnen- und Briefwahlstimmen nach Parteien



Bundestagswahl 2025 - Erststimmen

Stimmenanteil der Parteien an der Urne und bei der Briefwahl

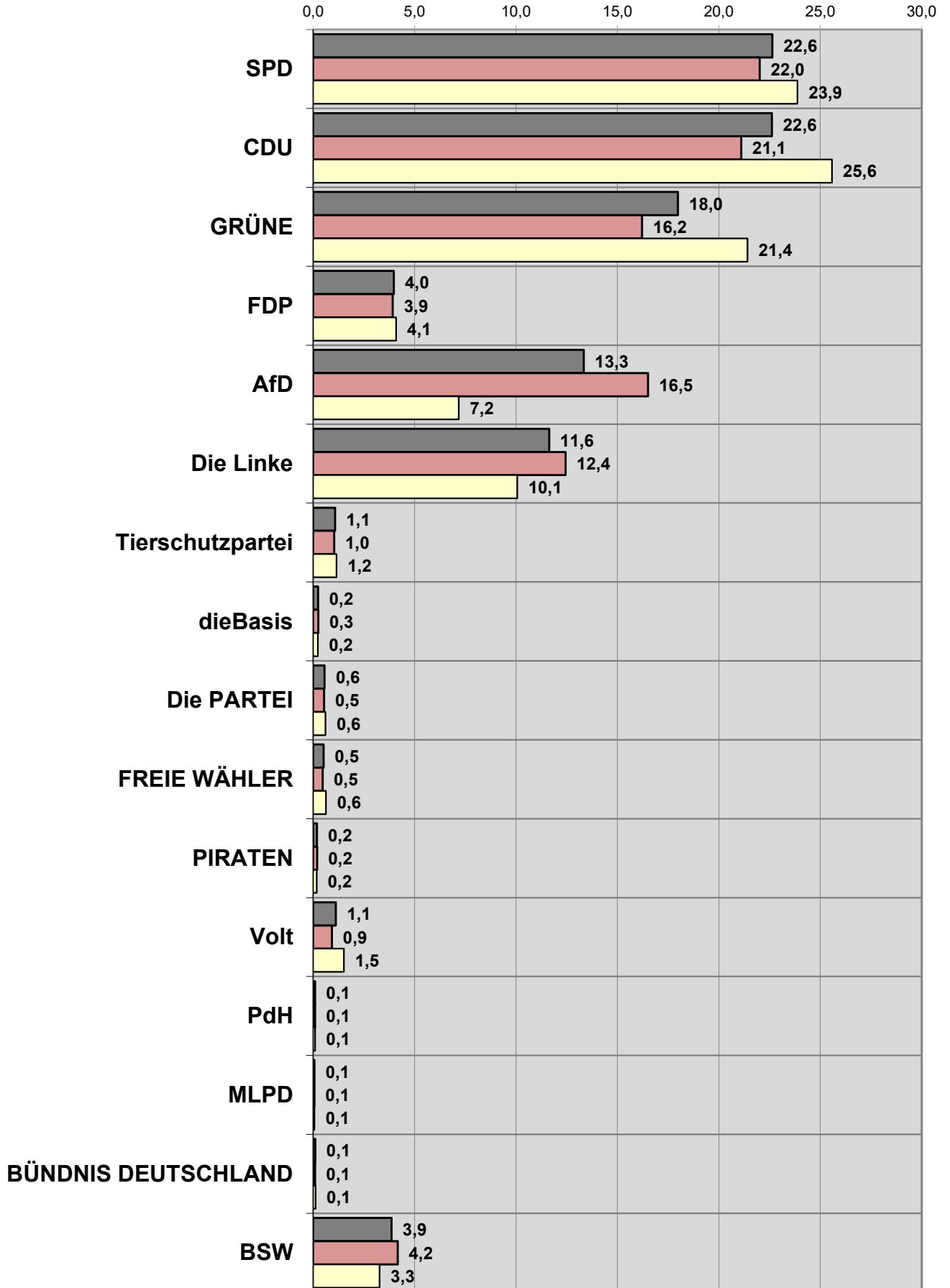
■ Anteil Partei insgesamt ■ Anteil Partei an der Urne ■ Anteil Partei bei der Briefwahl



Bundestagswahl 2025 - Zweitstimmen

Stimmenanteil der Parteien an der Urne und bei der Briefwahl

■ Anteil Partei insgesamt ■ Anteil Partei an der Urne ■ Anteil Partei bei der Briefwahl

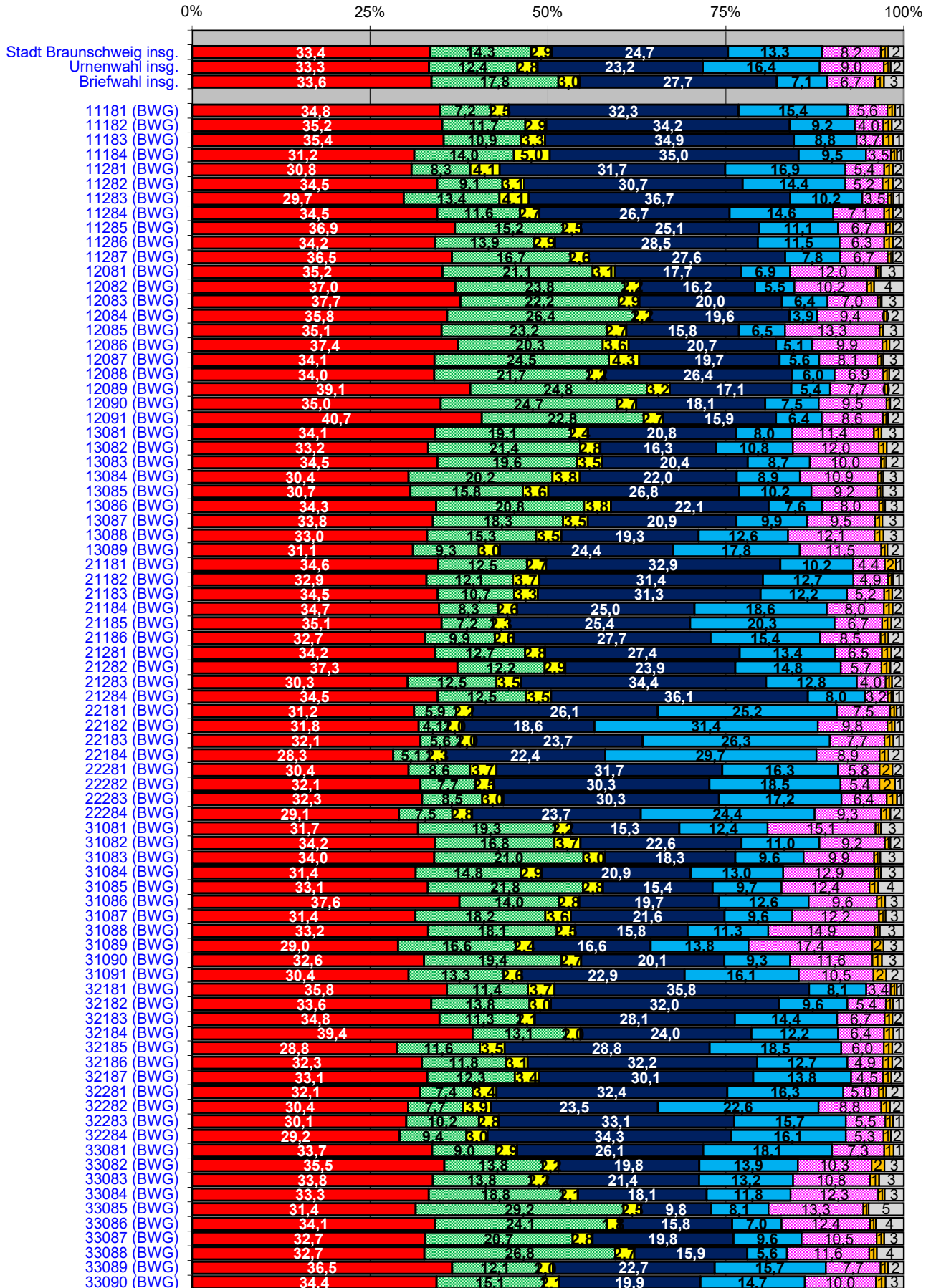


Bundestagswahl 2025

■ SPD ■ GRÜNE ■ FDP ■ CDU ■ AfD ■ LINKE ■ FW ■ Sonstige

Stimmenanteile nach


Analysebezirke V BWG-Briefwahlgebiete - Erststimmen



Bundestagswahl 2025

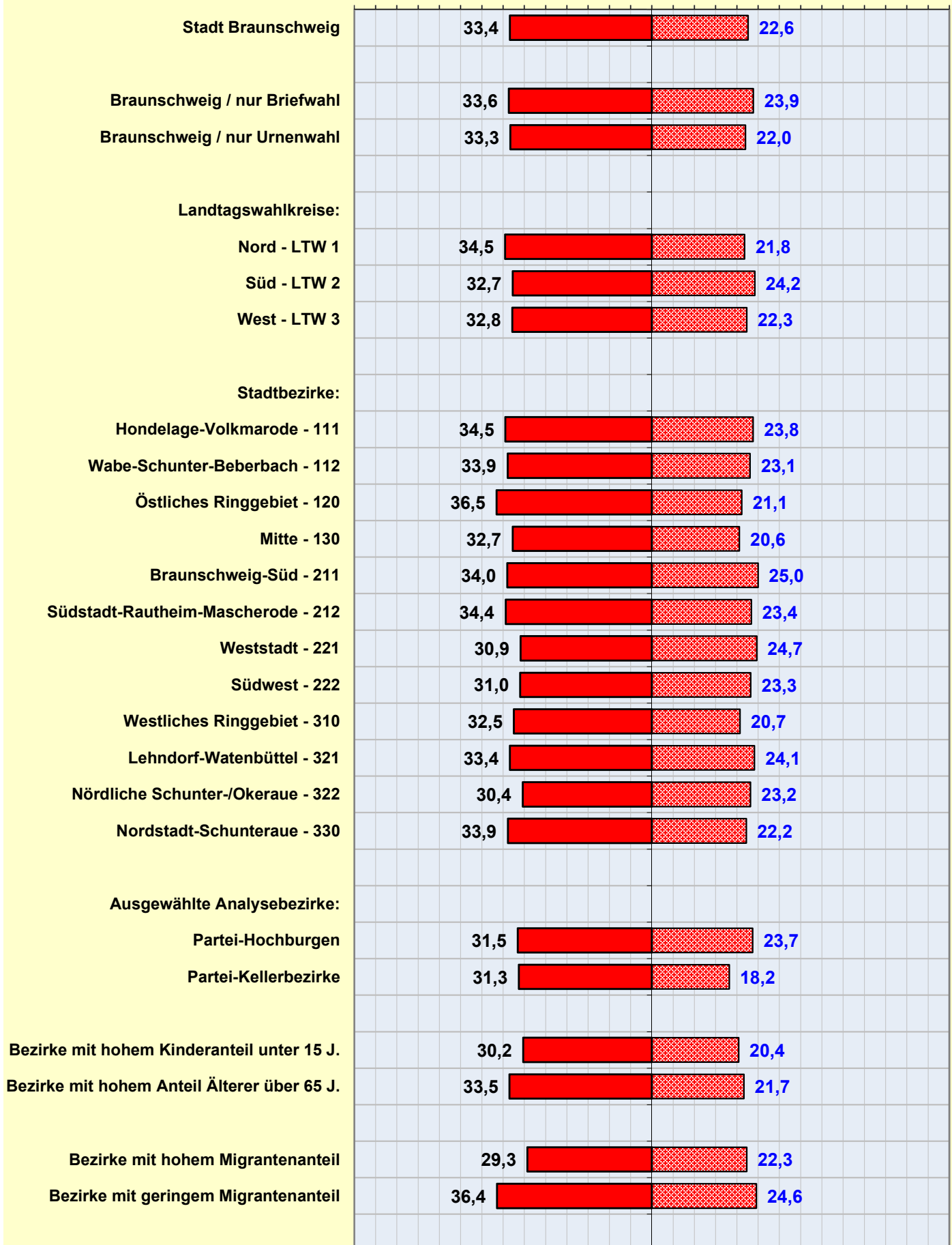
Stimmenanteile nach

Analysebezirke V BWG-Briefwahlgebiete - Zweitstimmen



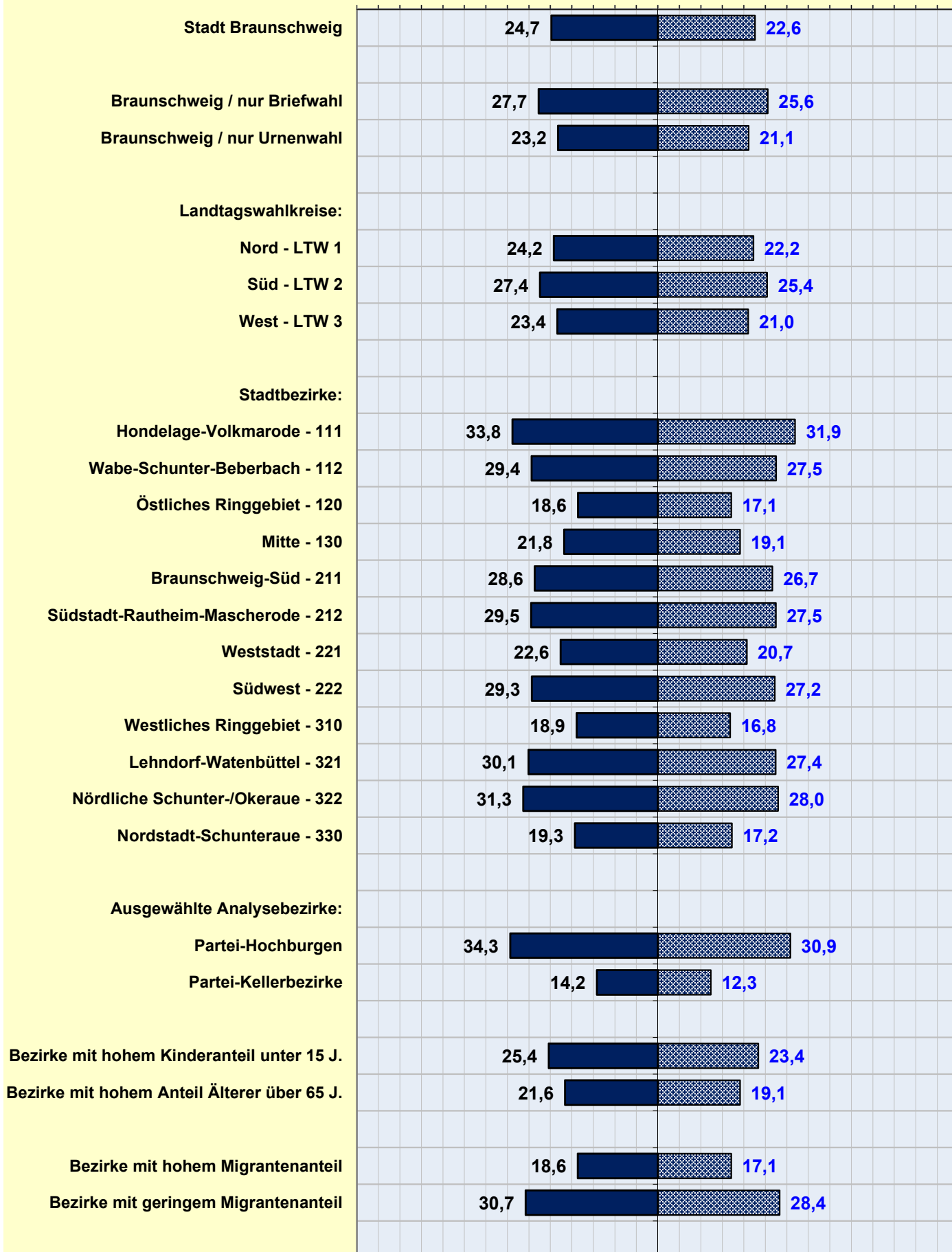
Stadt Braunschweig Bundestagswahl 2025
Parteienprofil "SPD"

ERSTSTIMMEN < > ZWEITSTIMMEN



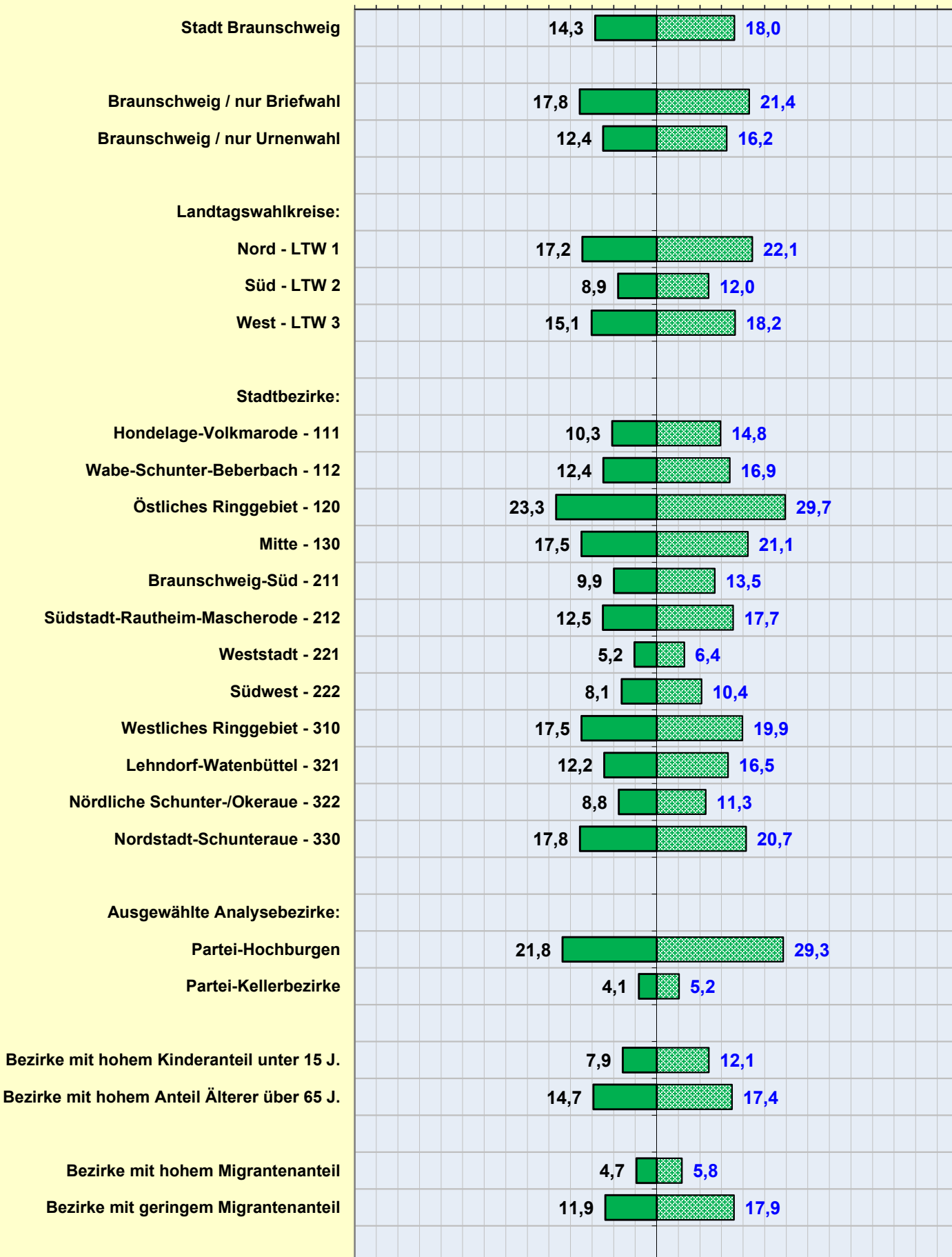
Stadt Braunschweig Bundestagswahl 2025
Parteienprofil "CDU"

ERSTSTIMMEN < > ZWEITSTIMMEN



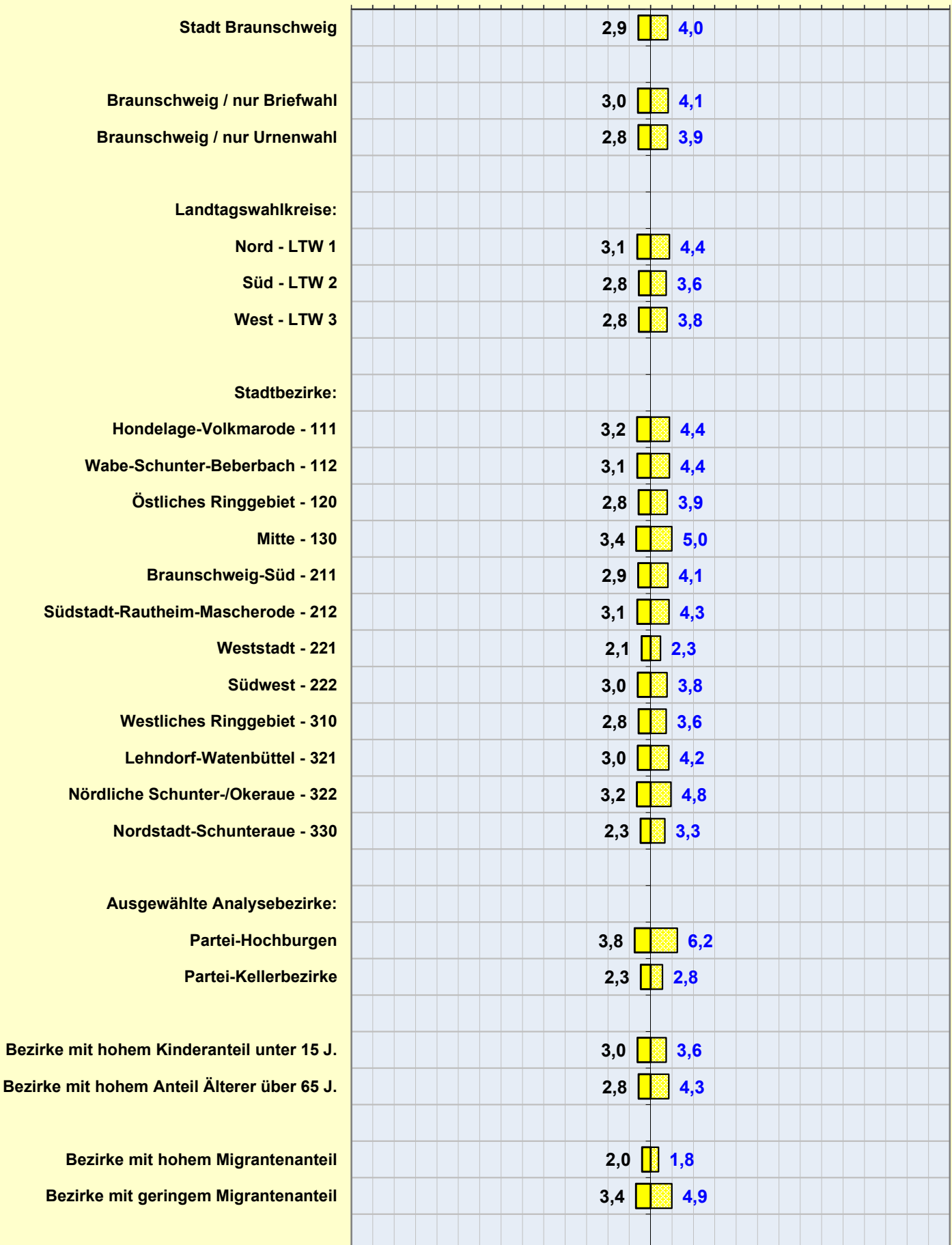
Stadt Braunschweig Bundestagswahl 2025
Parteienprofil "GRÜNE"

ERSTSTIMMEN < > ZWEITSTIMMEN



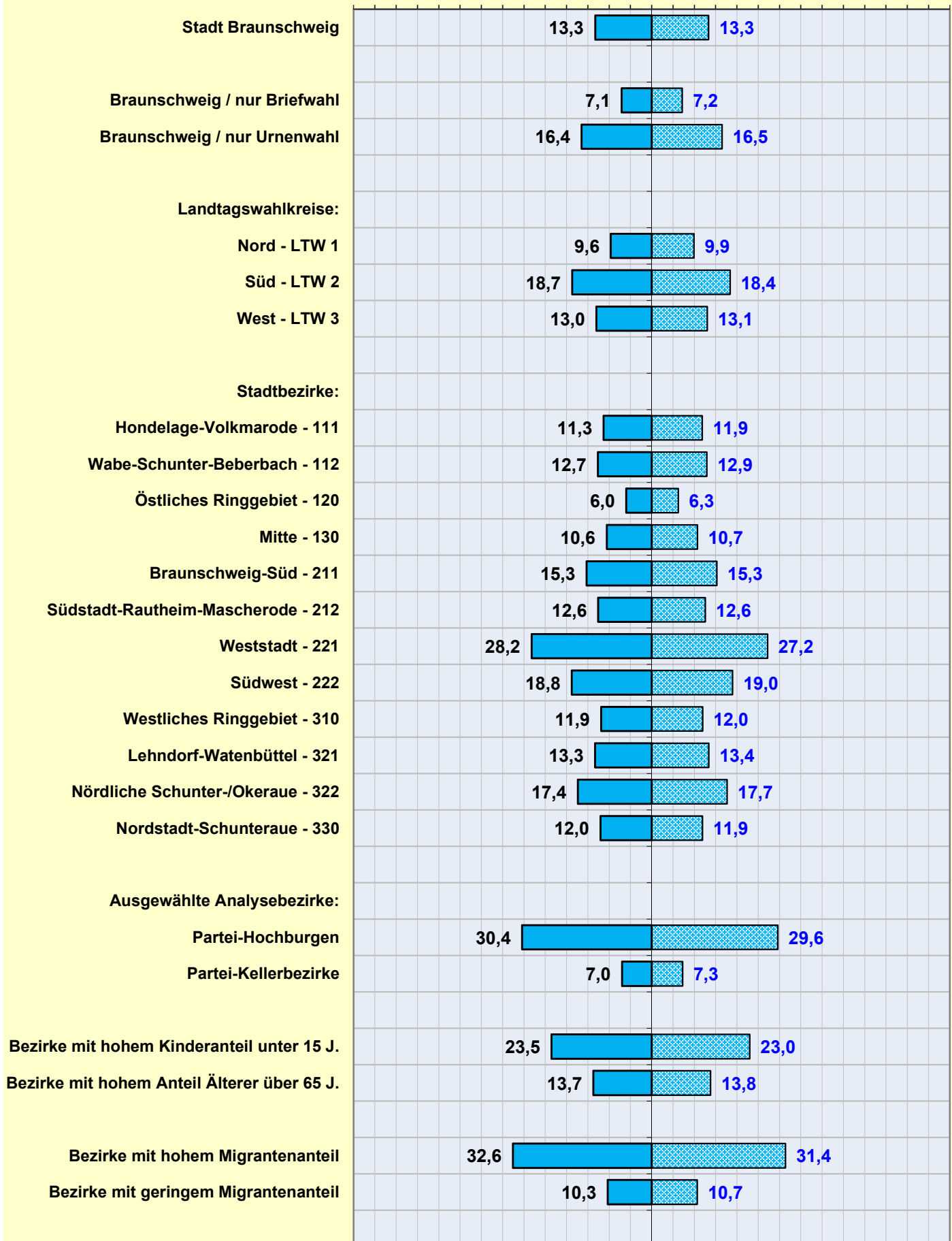
Stadt Braunschweig Bundestagswahl 2025
Parteienprofil "FDP"

ERSTSTIMMEN < > ZWEITSTIMMEN




Stadt Braunschweig Bundestagswahl 2025
Parteienprofil "AfD"

ERSTSTIMMEN < > ZWEITSTIMMEN



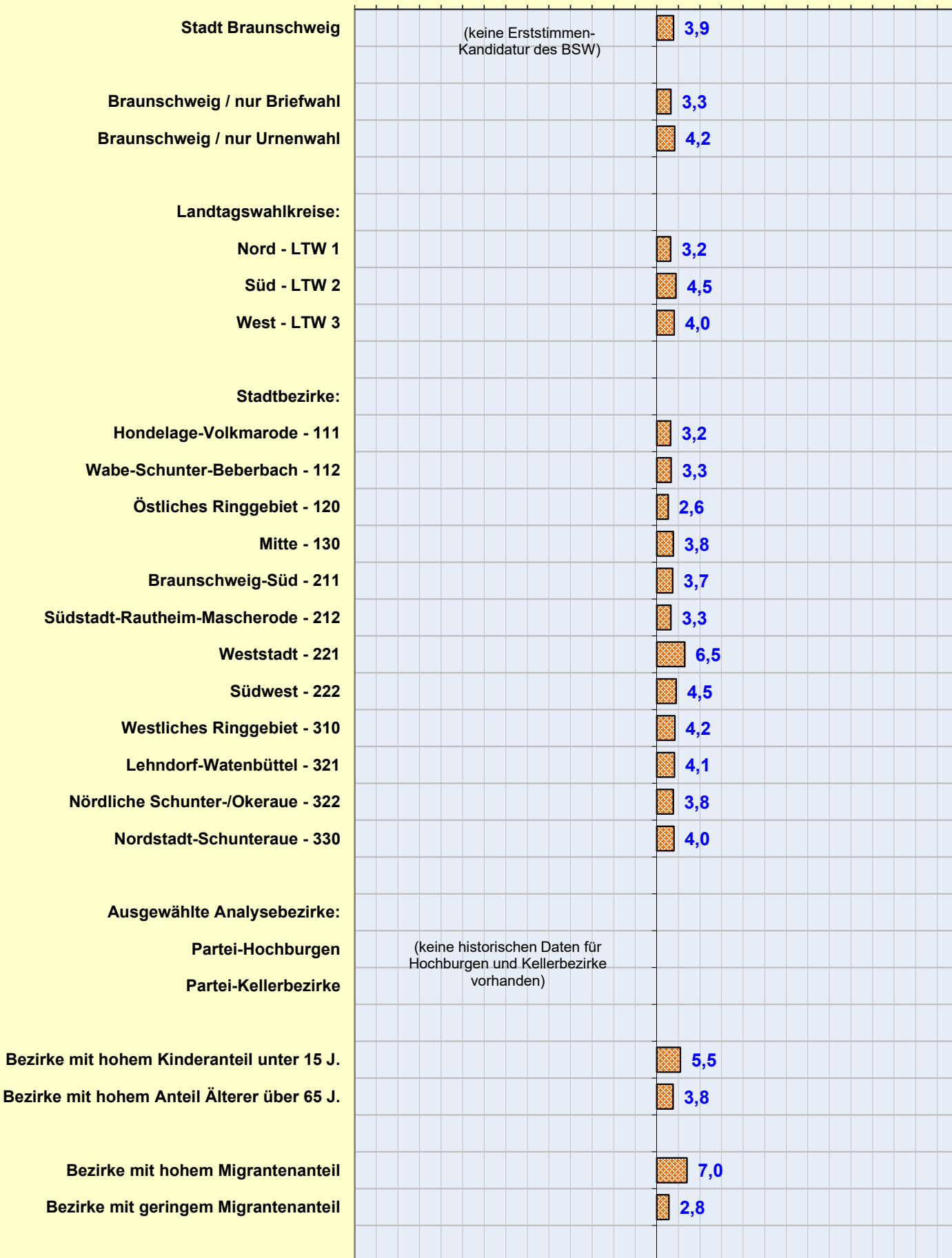
Stadt Braunschweig Bundestagswahl 2025
Parteienprofil "Die Linke"

ERSTSTIMMEN < > ZWEITSTIMMEN



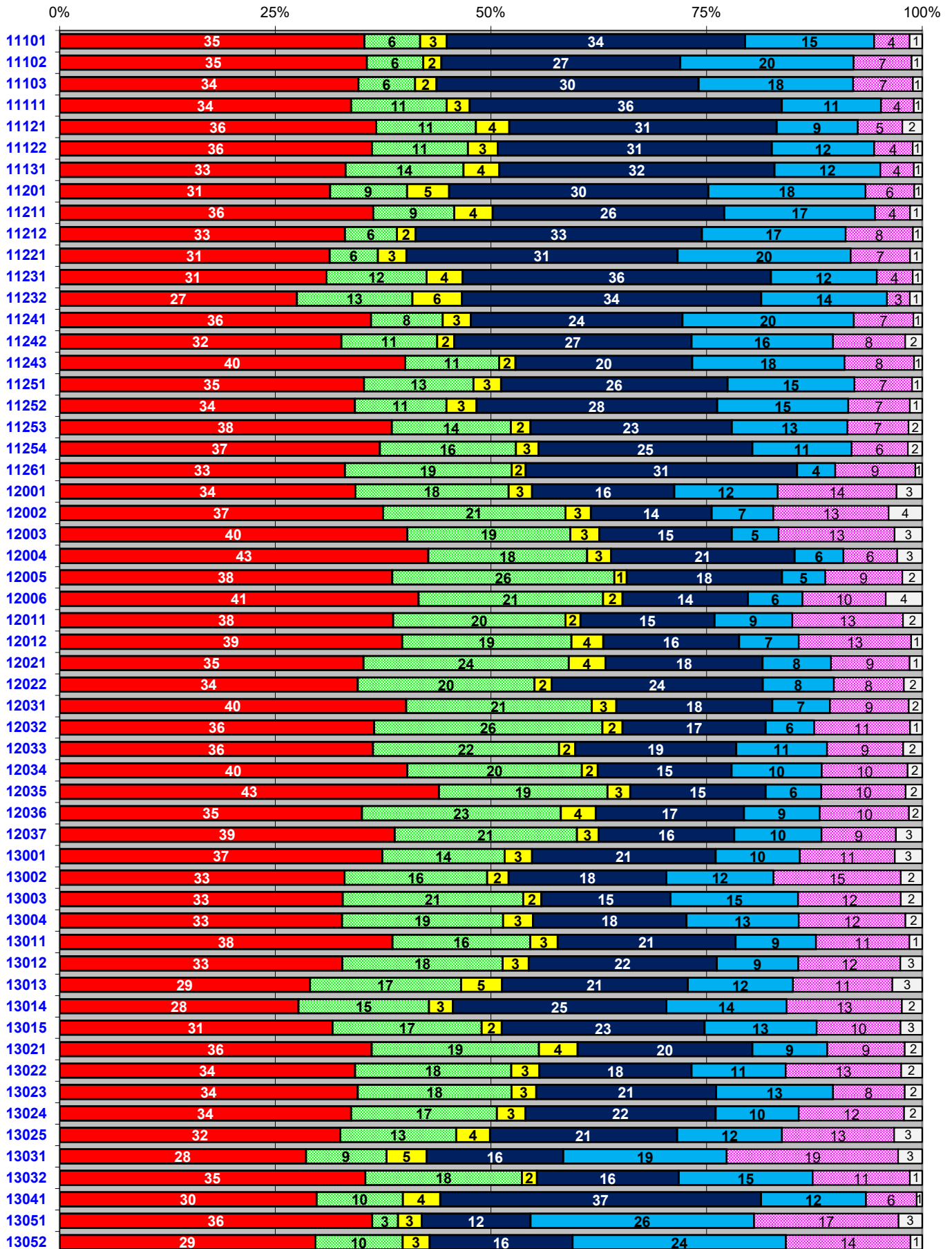

Stadt Braunschweig Bundestagswahl 2025
Parteienprofil "BSW"

ERSTSTIMMEN < > ZWEITSTIMMEN



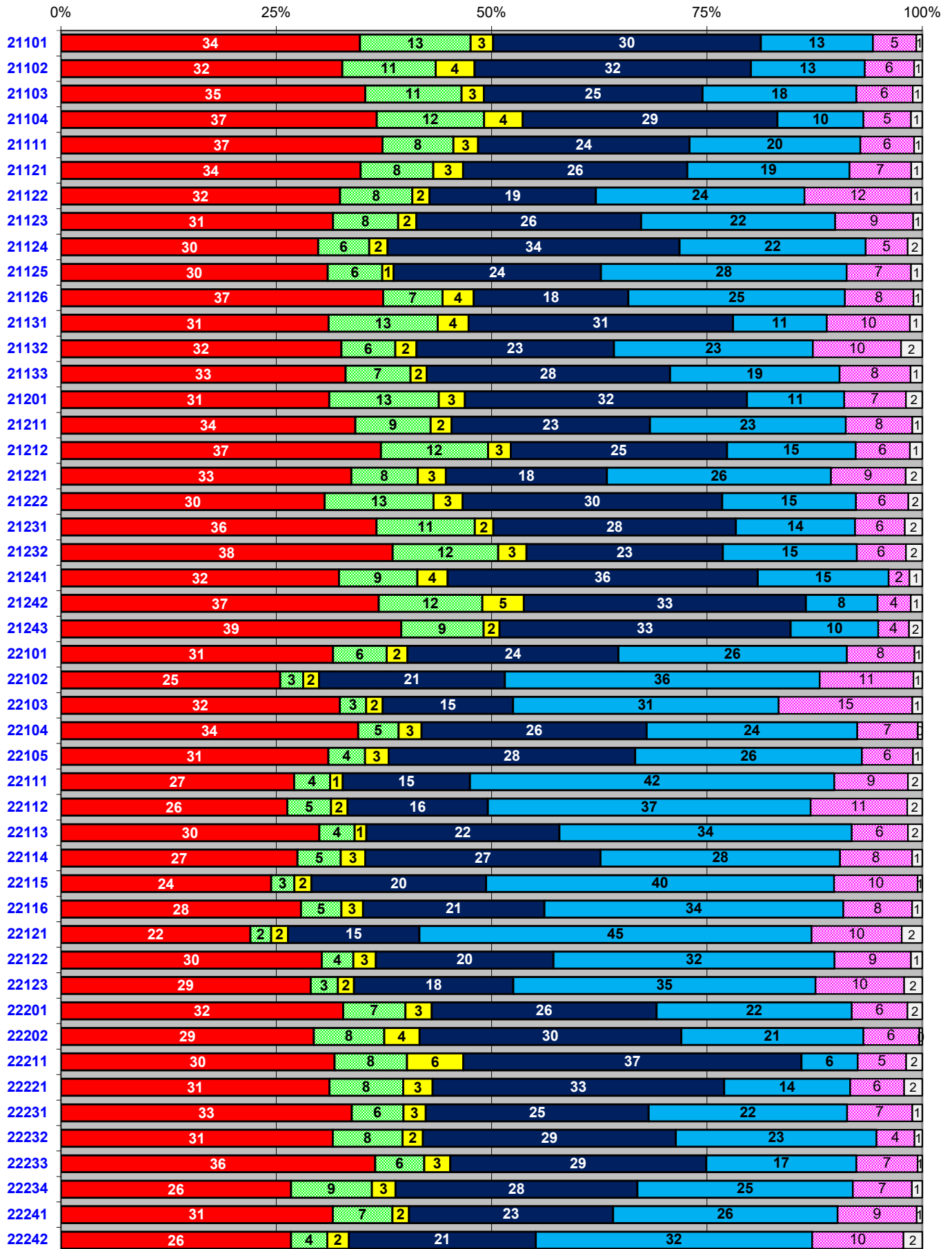

LTW 1 Braunschweig-Nord

ERSTSTIMMEN:

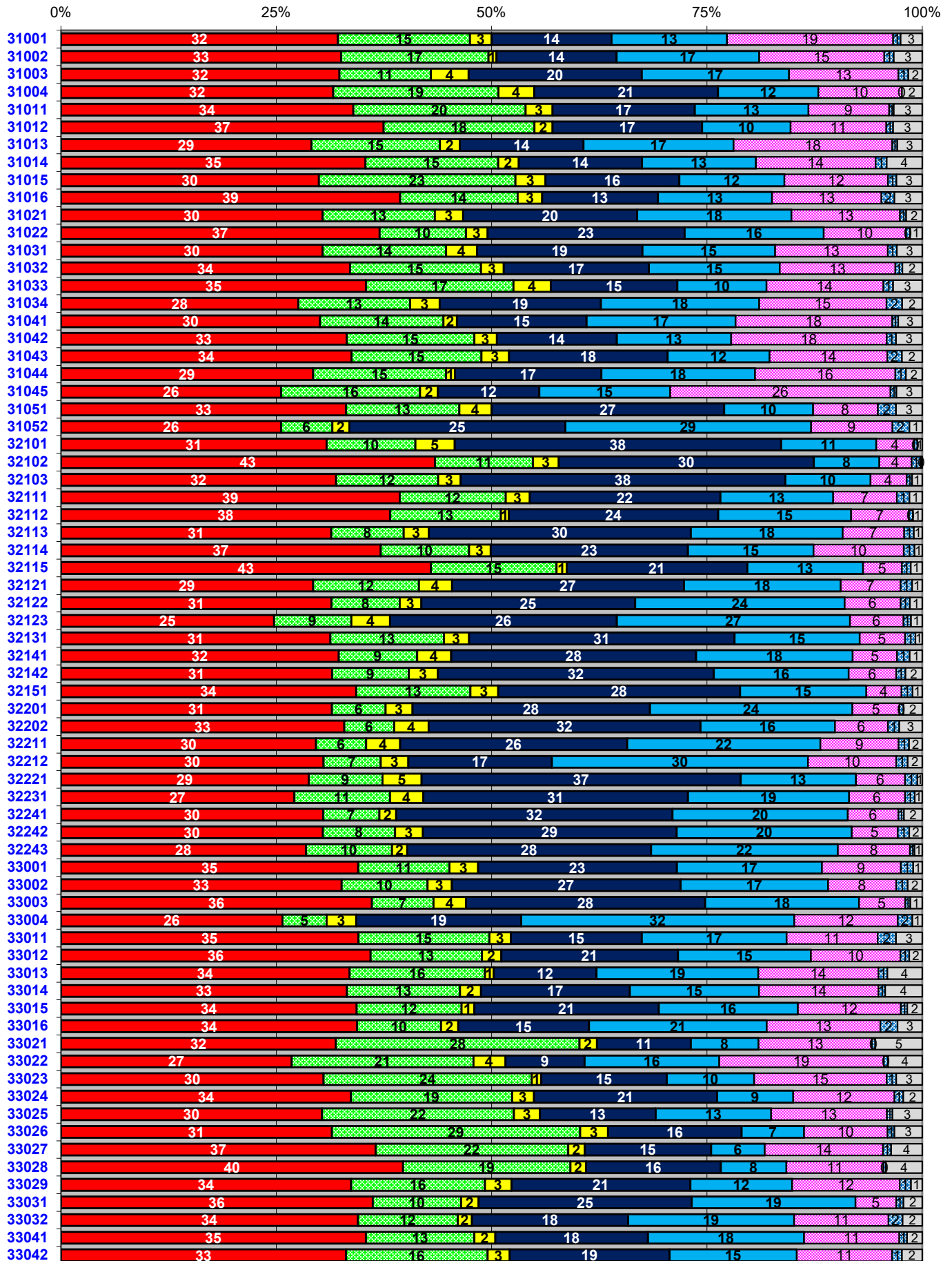



LTW 2 Braunschweig-Süd

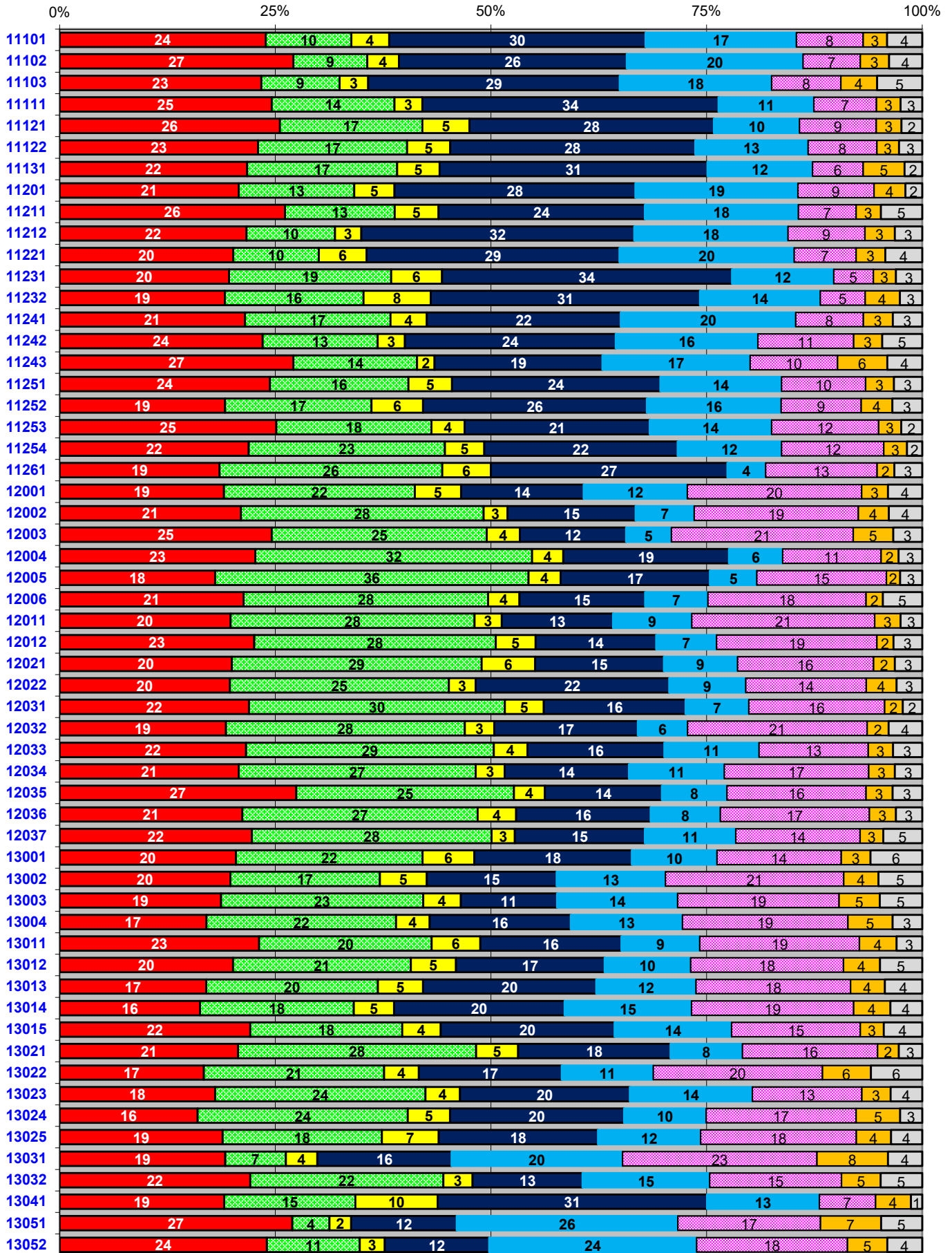
ERSTSTIMMEN:



LTW 3 Braunschweig-West
ERSTSTIMMEN:

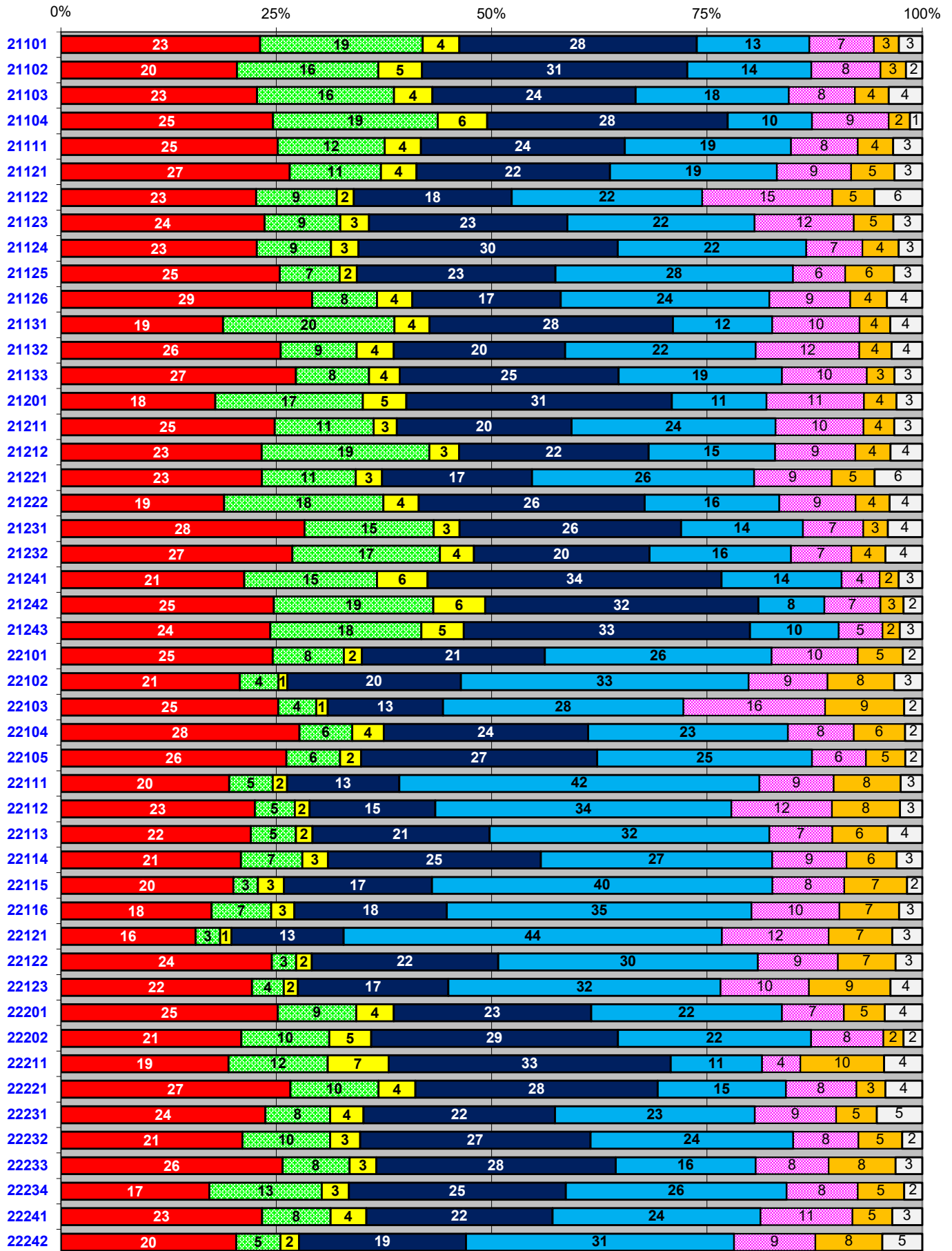



LTW 1 Braunschweig-Nord
ZWEITSTIMMEN:



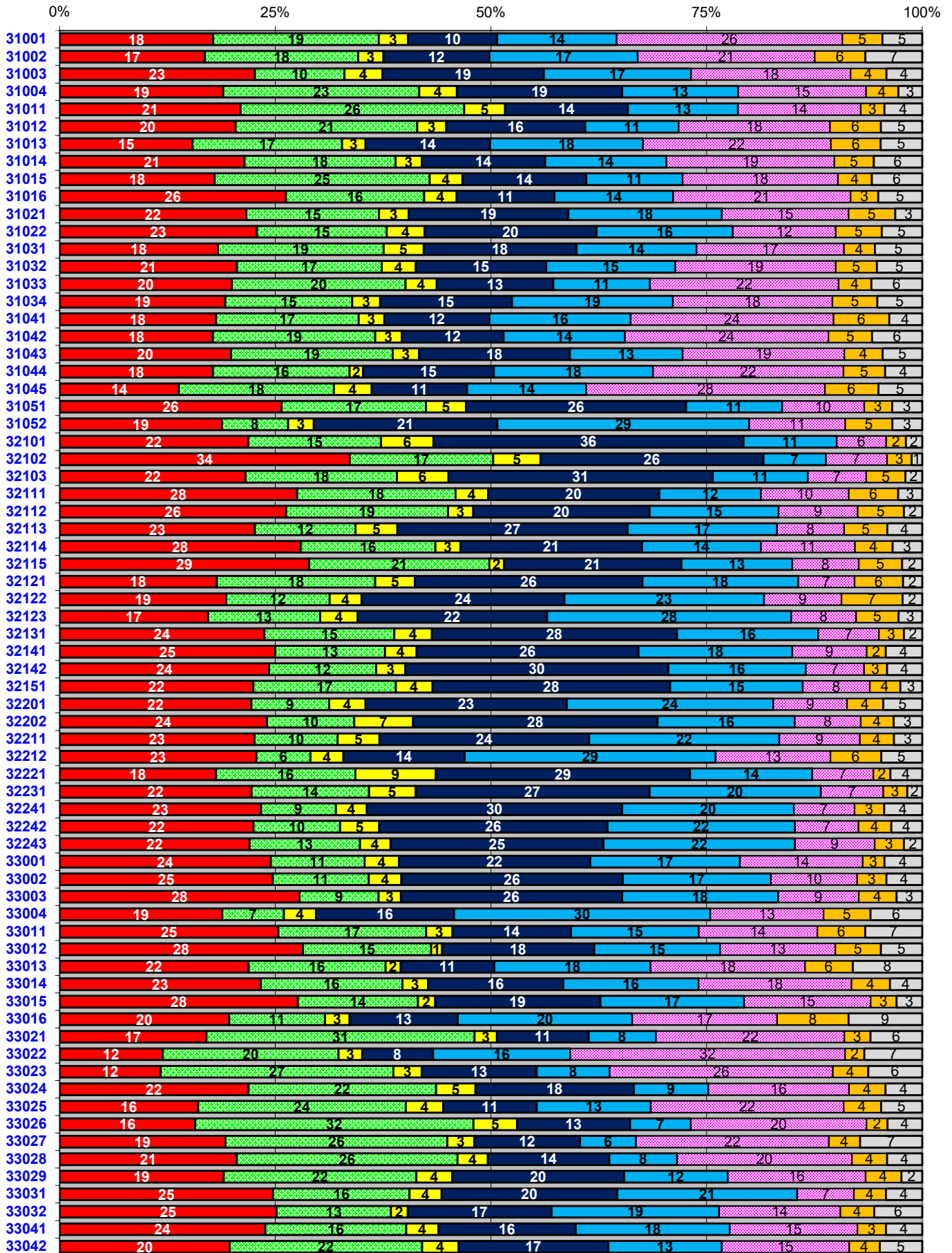
Stadt Braunschweig: Bundestagswahl 2025

LTW 2 Braunschweig-Süd
ZWEITSTIMMEN:



Stadt Braunschweig: Bundestagswahl 2025

LTW 3 Braunschweig-West
ZWEITSTIMMEN:



05_	Rang	BTW25: Wahlbeteiligung	WBTL
1	1	22211 Stiddien	76,16
2	2	32123 Lamme-Ost	68,44
3	3	33041 Schundersiedlung-West	67,61
4	4	22202 Timmerlah-Ost	67,61
5	5	32221 Harxbüttel	66,10
6	6	32131 Völkenrode	65,70
7	7	31051 Gartenstadt-Ost	64,87
8	8	21222 Lindenberg-Ost	64,77
9	9	11201 Bevenrode	64,41
10	10	11111 Dibbesdorf	64,23
11	11	22234 Broitzem-Nordost	64,15
12	12	32122 Lamme-Süd	64,04
164	164	11232 Querum-Nordost	47,07
165	165	31014 Rennelberg	46,12
166	166	31016 Sackring-Ost	46,00
167	167	13003 An der Katharinenkirche	45,92
168	168	31001 Eichtal	45,62
169	169	22121 Münchenstraße-Südost	45,43
170	170	33012 Siegfriedviertel-Nordost	45,15
171	171	31031 Altstadttring-Nord	45,09
172	172	13001 Inselwall	44,69
173	173	13004 Wendentorwall	44,35
174	174	13015 Am Neustadtmühlengraben	44,04
175	175	33016 Siegfriedviertel-West	43,05

MIN 43,0
 MAX 76,2
 MITTELWERT 55,4
 7 % Quantil (12 Bezirke) 47,61
 93 % Quantil (12 Bezirke) 63,78

10_	Rang	BTW25: SPD-Erststimmen	SPD-1
1	1	32102 Kanzlerfeld-Südwest	43,44
2	2	12035 Prinzenpark-Süd	43,22
3	3	32115 Lehdorf-Siedlung-Süd	42,95
4	4	12004 Malerviertel	42,51
5	5	12006 Hagenring	41,18
6	6	12003 Gliesmaroder Straße-Ost	40,13
7	7	12034 Prinzenpark-Mitte	40,10
8	8	12031 Stadtpark	39,89
9	9	33028 Am Nordbahnhof	39,72
10	10	11243 Querum-West	39,69
11	11	31016 Sackring-Ost	39,39
12	12	32111 Horstbleek	39,34
164	164	22111 Elbestraße-Süd	26,97
165	165	33022 Wendenring-Nord	26,80
166	166	22234 Broitzem-Nordost	26,43
167	167	22242 Rünigen-Süd	26,41
168	168	22112 Saalestraße	25,95
169	169	33004 Schwarzer Berg-Nordwest	25,71
170	170	31045 Frankfurter Straße-West	25,58
171	171	31052 Gartenstadt-West	25,56
172	172	22102 Emsstraße-West	25,25
173	173	32123 Lamme-Ost	24,75
174	174	22115 Isarstraße	24,16
175	175	22121 Münchenstraße-Südost	21,81

MIN 21,8
 MAX 43,4
 MITTELWERT 33,1
 7 % Quantil (12 Bezirke) 27,10
 93 % Quantil (12 Bezirke) 39,30

11_	Rang	BTW25: CDU-Erststimmen	CDU-1
1	1	32101 Kanzlerfeld-West	37,90
2	2	32103 Kanzlerfeld-Ost	37,68
3	3	13041 Zuckerberg	37,09
4	4	32221 Harxbüttel	37,04
5	5	22211 Stiddien	36,84
6	6	11111 Dibbesdorf	35,98
7	7	21241 Mascherode-Mitte	35,86
8	8	11231 Querum-Nord	35,67
9	9	11101 Hondelage-Ost	34,25
10	10	11232 Querum-Nordost	34,20
11	11	21124 Heidberg-Südwest	33,83
12	12	21243 Mascherode-Nordwest	33,49
164	164	31014 Renneberg	14,32
165	165	31002 Am Weißen Roß	13,97
166	166	12002 Karlstraße-Mitte	13,93
167	167	31001 Eichthal	13,93
168	168	31042 Cyriaksring-Ost	13,91
169	169	31016 Sackring-Ost	13,45
170	170	33025 Rebenring-Nord	13,42
171	171	13051 Bebelhof-West	12,47
172	172	33013 Siegfriedviertel-Südost	11,93
173	173	31045 Frankfurter Straße-West	11,75
174	174	33021 Wendenring-Süd	10,91
175	175	33022 Wendenring-Nord	9,18

MIN 9,2
 MAX 37,9
 MITTELWERT 22,9
 7 % Quantil (12 Bezirke) 14,35
 93 % Quantil (12 Bezirke) 33,15

12_	Rang	BTW25: GRÜNE-Erststimmen	GRÜ-1
1	1	33026 Altes Hochschulviertel	28,83
2	2	33021 Wendenring-Süd	28,28
3	3	12032 Prinzenpark-Nord	26,32
4	4	12005 An der Paulikirche	25,64
5	5	33023 Am Nordbahnhof Ludwigstraße	24,18
6	6	12021 Am Theater	23,58
7	7	12036 Altewiekring-Südost	22,98
8	8	31015 Holwedestraße	22,82
9	9	33027 Am Wendenwehr	22,36
10	10	33025 Rebenring-Nord	22,29
11	11	12033 Kastanienallee	21,53
12	12	12031 Stadtpark	21,36
164	164	22116 Lechstraße	4,63
165	165	22105 Rheinring-Nordwest	4,24
166	166	22242 Rünigen-Süd	4,15
167	167	22111 Elbestraße-Süd	4,15
168	168	22113 Ilmenaustraße	4,04
169	169	22122 Neckarstraße	3,63
170	170	22123 Lahnstraße	3,12
171	171	22103 Elbestraße-Ost	3,05
172	172	13051 Bebelhof-West	2,95
173	173	22115 Isarstraße	2,66
174	174	22102 Emsstraße-West	2,65
175	175	22121 Münchenstraße-Südost	2,38

MIN 2,4
 MAX 28,8
 MITTELWERT 12,4
 7 % Quantil (12 Bezirke) 4,70
 93 % Quantil (12 Bezirke) 21,16

13_	Rang	BTW25: FDP-Erststimmen	FDP-1
1	1	22211 Stiddien	6,14
2	2	11232 Querum-Nordost	5,66
3	3	21242 Mascherode-Süd	4,83
4	4	11201 Bevenrode	4,82
5	5	13013 An der Martinikirche	4,71
6	6	32101 Kanzlerfeld-West	4,57
7	7	13031 Hauptbahnhof	4,56
8	8	32221 Harxbüttel	4,56
9	9	21102 Stöckheim-Südost	4,50
10	10	32123 Lamme-Ost	4,49
11	11	21104 Stöckheim-Nordwest	4,48
12	12	13021 Adolfstraße/Leonhardstraße	4,46
164	164	31041 Westbahnhof	1,57
165	165	33015 Siegfriedviertel-Südwest	1,49
166	166	22111 Elbestraße-Süd	1,45
167	167	12005 An der Paulikirche	1,43
168	168	22113 Ilmenaustraße	1,35
169	169	21125 Heidberg-Zentrum	1,28
170	170	32115 Lehdorf-Siedlung-Süd	1,17
171	171	33023 Am Nordbahnhof Ludwigstraße	1,10
172	172	31044 Frankfurter Straße-Ost	1,04
173	173	33013 Siegfriedviertel-Südost	1,02
174	174	31002 Am Weißen Roß	0,92
175	175	32112 Lehdorf-Siedlung-Nord	0,92

MIN 0,9
 MAX 6,1
 MITTELWERT 2,8
 7 % Quantil (12 Bezirke) 1,61
 93 % Quantil (12 Bezirke) 4,39

14_	Rang	BTW25: AFD-Erststimmen	AFD-1
1	1	22121 Münchenstraße-Südost	45,14
2	2	22111 Elbestraße-Süd	42,12
3	3	22115 Isarstraße	39,96
4	4	22112 Saalestraße	37,02
5	5	22102 Emsstraße-West	36,25
6	6	22123 Lahnstraße	34,72
7	7	22116 Lechstraße	34,36
8	8	22113 Ilmenaustraße	33,53
9	9	22122 Neckarstraße	32,38
10	10	22242 Rünigen-Süd	31,73
11	11	33004 Schwarzer Berg-Nordwest	31,71
12	12	22103 Elbestraße-Ost	30,73
164	164	12002 Karlstraße-Mitte	7,12
165	165	12012 Kasernenstraße	6,85
166	166	12031 Stadtpark	6,65
167	167	12035 Prinzenpark-Süd	6,35
168	168	12006 Hagenring	6,27
169	169	33027 Am Wendenwehr	6,25
170	170	22211 Stiddien	6,14
171	171	12004 Malerviertel	5,62
172	172	12032 Prinzenpark-Nord	5,61
173	173	12003 Gliesmaroder Straße-Ost	5,41
174	174	12005 An der Paulikirche	5,01
175	175	11261 Riddagshausen	4,42

MIN 4,4
 MAX 45,1
 MITTELWERT 16,6
 7 % Quantil (12 Bezirke) 7,32
 93 % Quantil (12 Bezirke) 29,52

15_	Rang	LINKE-Erststimmen	LINKE-1
1	1	31045 Frankfurter Straße-West	25,58
2	2	13031 Hauptbahnhof	19,45
3	3	31001 Eichtal	19,29
4	4	33022 Wendenring-Nord	19,11
5	5	31013 Rudolfplatz-Ost	18,41
6	6	31041 Westbahnhof	18,18
7	7	31042 Cyriaksring-Ost	18,04
8	8	13051 Bebelhof-West	16,55
9	9	31044 Frankfurter Straße-Ost	16,29
10	10	22103 Elbestraße-Ost	15,46
11	11	33023 Am Nordbahnhof Ludwigstraße	15,38
12	12	31034 Am Großmarkt	14,77
164	164	32103 Kanzlerfeld-Ost	4,17
165	165	11231 Querum-Nord	4,16
166	166	32151 Ölper	4,09
167	167	11101 Hondelage-Ost	4,06
168	168	11211 Waggum-Ost	3,98
169	169	11131 Schapen	3,84
170	170	21242 Mascherode-Süd	3,83
171	171	11111 Dibbesdorf	3,77
172	172	32102 Kanzlerfeld-Südwest	3,72
173	173	21243 Mascherode-Nordwest	3,52
174	174	11232 Querum-Nordost	2,59
175	175	21241 Mascherode-Mitte	2,40

MIN	2,4
MAX	25,6
MITTELWERT	9,3
7 % Quantil (12 Bezirke)	4,37
93 % Quantil (12 Bezirke)	14,58

20_	Rang	BTW25: SPD-Zweitstimmen	SPD-2
1	1	32102 Kanzlerfeld-Südwest	33,63
2	2	21126 Heidberg-Nordwest	29,18
3	3	32115 Lehdorf-Siedlung-Süd	28,93
4	4	21231 Südstadt-Ost	28,29
5	5	33012 Siegfriedviertel-Nordost	28,21
6	6	32114 Lehdorf-Mitte	27,95
7	7	33003 Schwarzer Berg-West	27,83
8	8	22104 Rheinring-Südwest	27,69
9	9	33015 Siegfriedviertel-Südwest	27,61
10	10	32111 Horstbleek	27,54
11	11	12035 Prinzenpark-Süd	27,44
12	12	21133 Melverode-Südost	27,29
164	164	13013 An der Martinikirche	17,00
165	165	31002 Am Weißen Roß	16,85
166	166	13022 An der Stadthalle	16,72
167	167	13014 Gördelingerstraße	16,28
168	168	33025 Rebenring-Nord	16,05
169	169	13024 Rimpaus-Garten	16,01
170	170	33026 Altes Hochschulviertel	15,73
171	171	22121 Münchenstraße-Südost	15,65
172	172	31013 Rudolfplatz-Ost	15,41
173	173	31045 Frankfurter Straße-West	13,82
174	174	33022 Wendenring-Nord	11,94
175	175	33023 Am Nordbahnhof Ludwigstraße	11,72

MIN 11,7
 MAX 33,6
 MITTELWERT 21,9
 7 % Quantil (12 Bezirke) 17,03
 93 % Quantil (12 Bezirke) 27,10

21_	Rang	BTW25: CDU-Zweitstimmen	CDU-2
1	1	32101 Kanzlerfeld-West	35,93
2	2	11111 Dibbesdorf	34,36
3	3	21241 Mascherode-Mitte	34,13
4	4	11231 Querum-Nord	33,62
5	5	21243 Mascherode-Nordwest	33,23
6	6	22211 Stiddien	32,74
7	7	21242 Mascherode-Süd	31,72
8	8	11212 Waggum-West	31,65
9	9	13041 Zuckerberg	31,24
10	10	11232 Querum-Nordost	31,21
11	11	11131 Schapen	31,05
12	12	21201 Mastbruch-Siedlung	30,82
164	164	13051 Bebelhof-West	12,24
165	165	31041 Westbahnhof	12,20
166	166	13052 Bebelhof-Ost	12,12
167	167	31042 Cyriaksring-Ost	11,79
168	168	31016 Sackring-Ost	11,32
169	169	13003 An der Katharinenkirche	11,15
170	170	31045 Frankfurter Straße-West	11,06
171	171	33025 Rebenring-Nord	10,85
172	172	33013 Siegfriedviertel-Südost	10,83
173	173	33021 Wendenring-Süd	10,62
174	174	31001 Eichthal	10,32
175	175	33022 Wendenring-Nord	8,21

MIN 8,2
 MAX 35,9
 MITTELWERT 20,8
 7 % Quantil (12 Bezirke) 12,26
 93 % Quantil (12 Bezirke) 30,78

22_	Rang	BTW25: GRÜNE-Zweitstimmen	GRÜ-2
1	1	12005 An der Paulikirche	36,34
2	2	33026 Altes Hochschulviertel	32,26
3	3	12004 Malerviertel	32,08
4	4	33021 Wendenring-Süd	31,06
5	5	12031 Stadtpark	29,68
6	6	12021 Am Theater	28,94
7	7	12033 Kastanienallee	28,72
8	8	12006 Hagenring	28,35
9	9	12011 Humboldtstraße	28,30
10	10	12002 Karlstraße-Mitte	28,13
11	11	12012 Kasernenstraße	27,98
12	12	12037 Georg-Westermann-Allee	27,81
164	164	22104 Rheinring-Südwest	6,14
165	165	22113 Ilmenaustraße	5,22
166	166	22242 Rünigen-Süd	5,13
167	167	22111 Elbestraße-Süd	5,04
168	168	22112 Saalestraße	4,64
169	169	22102 Emsstraße-West	4,48
170	170	22103 Elbestraße-Ost	4,40
171	171	13051 Bebelhof-West	4,31
172	172	22123 Lahnstraße	3,70
173	173	22115 Isarstraße	2,84
174	174	22122 Neckarstraße	2,84
175	175	22121 Münchenstraße-Südost	2,83

MIN 2,8
 MAX 36,3
 MITTELWERT 16,1
 7 % Quantil (12 Bezirke) 6,25
 93 % Quantil (12 Bezirke) 27,67

23_	Rang	BTW25: FDP-Zweitstimmen	FDP-2
1	1	13041 Zuckerberg	9,54
2	2	32221 Harxbüttel	9,35
3	3	11232 Querum-Nordost	7,80
4	4	22211 Stiddien	7,08
5	5	32202 Veltenhof-Süd	6,80
6	6	13025 Am Bürgerpark	6,58
7	7	12021 Am Theater	6,22
8	8	32101 Kanzlerfeld-West	6,08
9	9	21242 Mascherode-Süd	6,01
10	10	13001 Inselwall	6,01
11	11	11252 Gliesmarode-Südost	5,97
12	12	32103 Kanzlerfeld-Ost	5,97
164	164	22113 Ilmenaustraße	1,94
165	165	22122 Neckarstraße	1,80
166	166	33013 Siegfriedviertel-Südost	1,76
167	167	22112 Saalestraße	1,72
168	168	22111 Elbestraße-Süd	1,68
169	169	32115 Lehdorf-Siedlung-Süd	1,67
170	170	22123 Lahnstraße	1,64
171	171	31044 Frankfurter Straße-Ost	1,55
172	172	22103 Elbestraße-Ost	1,34
173	173	22121 Münchenstraße-Südost	1,30
174	174	33012 Siegfriedviertel-Nordost	1,26
175	175	22102 Emsstraße-West	1,02

MIN 1,0
 MAX 9,5
 MITTELWERT 3,9
 7 % Quantil (12 Bezirke) 1,96
 93 % Quantil (12 Bezirke) 5,89

24_	Rang	BTW25: AFD-Zweitstimmen	AFD-2
1	1	22121 Münchenstraße-Südost	43,91
2	2	22111 Elbestraße-Süd	41,81
3	3	22115 Isarstraße	39,54
4	4	22116 Lechstraße	35,38
5	5	22112 Saalestraße	34,36
6	6	22102 Emsstraße-West	33,40
7	7	22113 Ilmenaustraße	32,49
8	8	22123 Lahnstraße	31,62
9	9	22242 Rünigen-Süd	31,13
10	10	22122 Neckarstraße	30,15
11	11	33004 Schwarzer Berg-Nordwest	29,71
12	12	31052 Gartenstadt-West	29,21
164	164	12031 Stadtpark	7,31
165	165	12006 Hagenring	7,28
166	166	32102 Kanzlerfeld-Südwest	7,26
167	167	33026 Altes Hochschulviertel	7,06
168	168	12012 Kasernenstraße	7,00
169	169	12002 Karlstraße-Mitte	6,80
170	170	33027 Am Wendenwehr	6,49
171	171	12004 Malerviertel	6,21
172	172	12032 Prinzenpark-Nord	5,75
173	173	12005 An der Paulikirche	5,44
174	174	12003 Gliesmaroder Straße-Ost	5,27
175	175	11261 Riddagshausen	4,44

MIN 4,4
 MAX 43,9
 MITTELWERT 16,6
 7 % Quantil (12 Bezirke) 7,57
 93 % Quantil (12 Bezirke) 28,95

25a	Rang	BTW25: LINKE-Zweitstimmen	LINKE-2
1	1	33022 Wendenring-Nord	31,84
2	2	31045 Frankfurter Straße-West	27,65
3	3	31001 Eichthal	26,16
4	4	33023 Am Nordbahnhof Ludwigstraße	25,89
5	5	31042 Cyriaksring-Ost	23,58
6	6	31041 Westbahnhof	23,52
7	7	13031 Hauptbahnhof	22,56
8	8	33027 Am Wendenwehr	22,36
9	9	33025 Rebenring-Nord	22,34
10	10	31044 Frankfurter Straße-Ost	22,07
11	11	31033 Altstadtring-West	21,86
12	12	33021 Wendenring-Süd	21,84
164	164	32121 Lamme-Nord	6,52
165	165	21242 Mascherode-Süd	6,51
166	166	13041 Zuckerberg	6,51
167	167	22105 Rheinring-Nordwest	6,24
168	168	21125 Heidberg-Zentrum	6,03
169	169	11131 Schapen	5,88
170	170	32101 Kanzlerfeld-West	5,70
171	171	11232 Querum-Nordost	5,20
172	172	21243 Mascherode-Nordwest	5,08
173	173	11231 Querum-Nord	4,59
174	174	22211 Stiddien	4,42
175	175	21241 Mascherode-Mitte	4,40

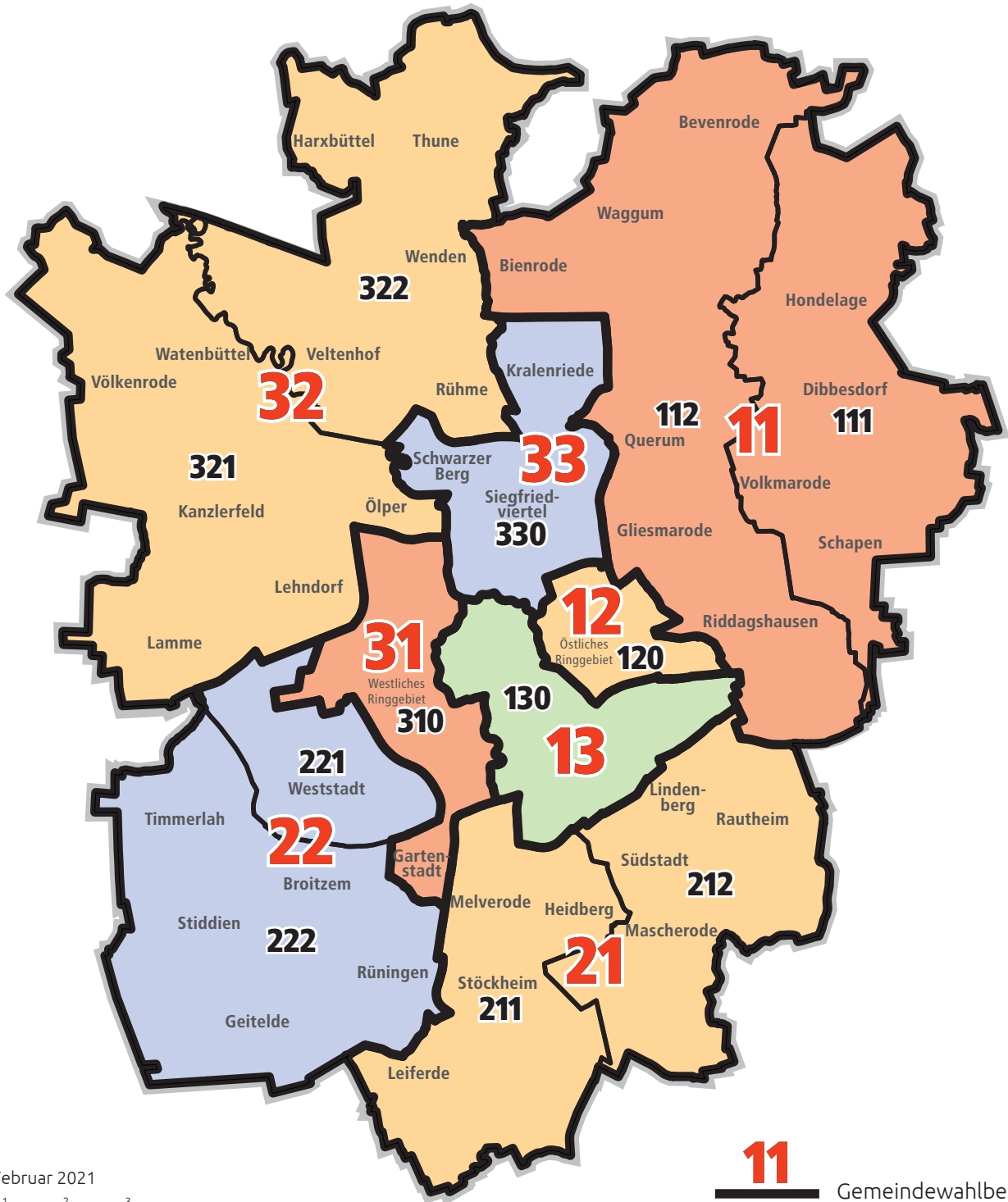
MIN 4,4
 MAX 31,8
 MITTELWERT 12,7
 7 % Quantil (12 Bezirke) 6,53
 93 % Quantil (12 Bezirke) 21,67

25a	Rang	BTW25: Sonstige-Zweitstimmen	SON-2
1	1	33016 Siegfriedviertel-West	8,55
2	2	33013 Siegfriedviertel-Südost	8,06
3	3	33027 Am Wendenwehr	7,21
4	4	33022 Wendenring-Nord	6,72
5	5	33011 Siegfriedviertel-Nord	6,61
6	6	31002 Am Weißen Roß	6,59
7	7	33023 Am Nordbahnhof Ludwigstraße	6,27
8	8	33021 Wendenring-Süd	6,01
9	9	13001 Inselwall	6,01
10	10	33004 Schwarzer Berg-Nordwest	6,00
11	11	13022 An der Stadthalle	5,95
12	12	31033 Altstadttring-West	5,89
164	164	22104 Rheinring-Südwest	1,99
165	165	22105 Rheinring-Nordwest	1,98
166	166	11201 Bevenrode	1,95
167	166	32103 Kanzlerfeld-Ost	1,95
168	168	32101 Kanzlerfeld-West	1,90
169	169	21102 Stöckheim-Südost	1,89
170	170	22115 Isarstraße	1,77
171	171	11254 Gliesmarode-Nord	1,76
172	172	32231 Thune	1,75
173	173	21104 Stöckheim-Nordwest	1,44
174	174	13041 Zuckerberg	1,30
175	175	32102 Kanzlerfeld-Südwest	1,24

MIN 1,2
 MAX 8,5
 MITTELWERT 3,7
 7 % Quantil (12 Bezirke) 2,06
 93 % Quantil (12 Bezirke) 5,83

25	Rang	BTW25: BSW-Zweitstimmen	BSW-2
1	1	22211 Stiddien	9,73
2	2	22123 Lahnstraße	9,45
3	3	22103 Elbestraße-Ost	9,18
4	4	33016 Siegfriedviertel-West	8,26
5	5	13031 Hauptbahnhof	8,23
6	6	22112 Saalestraße	7,90
7	7	22242 Rünigen-Süd	7,78
8	8	22111 Elbestraße-Süd	7,77
9	9	22233 Broitzern-Südost	7,77
10	10	22102 Emsstraße-West	7,74
11	11	22121 Münchenstraße-Südost	7,39
12	12	22115 Isarstraße	7,27
164	164	32101 Kanzlerfeld-West	2,28
165	165	33022 Wendenring-Nord	2,24
166	166	21241 Mascherode-Mitte	2,20
167	167	32141 Watenbüttel-Nordost	2,19
168	168	12031 Stadtpark	2,11
169	169	12004 Malerviertel	2,02
170	170	11261 Riddagshausen	2,02
171	171	21243 Mascherode-Nordwest	2,00
172	172	32221 Harxbüttel	1,98
173	173	12006 Hagenring	1,95
174	174	12012 Kasernenstraße	1,91
175	175	12005 An der Paulikirche	1,57

MIN 1,6
 MAX 9,7
 MITTELWERT 4,3
 7 % Quantil (12 Bezirke) 2,36
 93 % Quantil (12 Bezirke) 7,07



Stand: Februar 2021



Karte: © Stadt Braunschweig | Abteilung Geoinformation, 2021
www.braunschweig.de/geodaten | RE100.07-0321_varA

11 Gemeindewahlbereich
111 Stadtbezirk

Gemeindewahlbereich - Stadtbezirke

11 Nordost

- 111 Hondelage-Volkmarode
- 112 Wabe-Schunter-Beberbach

12 Östlicher Ring

- 120 Östliches Ringgebiet

13 Innenstadt/Südlicher Ring

- 130 Mitte

Gemeindewahlbereich - Stadtbezirke

21 Südost

- 211 Braunschweig-Süd
- 212 Südstadt-Rautheim-Mascherode

22 Südwest

- 221 Weststadt
- 222 Südwest

Gemeindewahlbereich - Stadtbezirke

31 Westlicher Ring

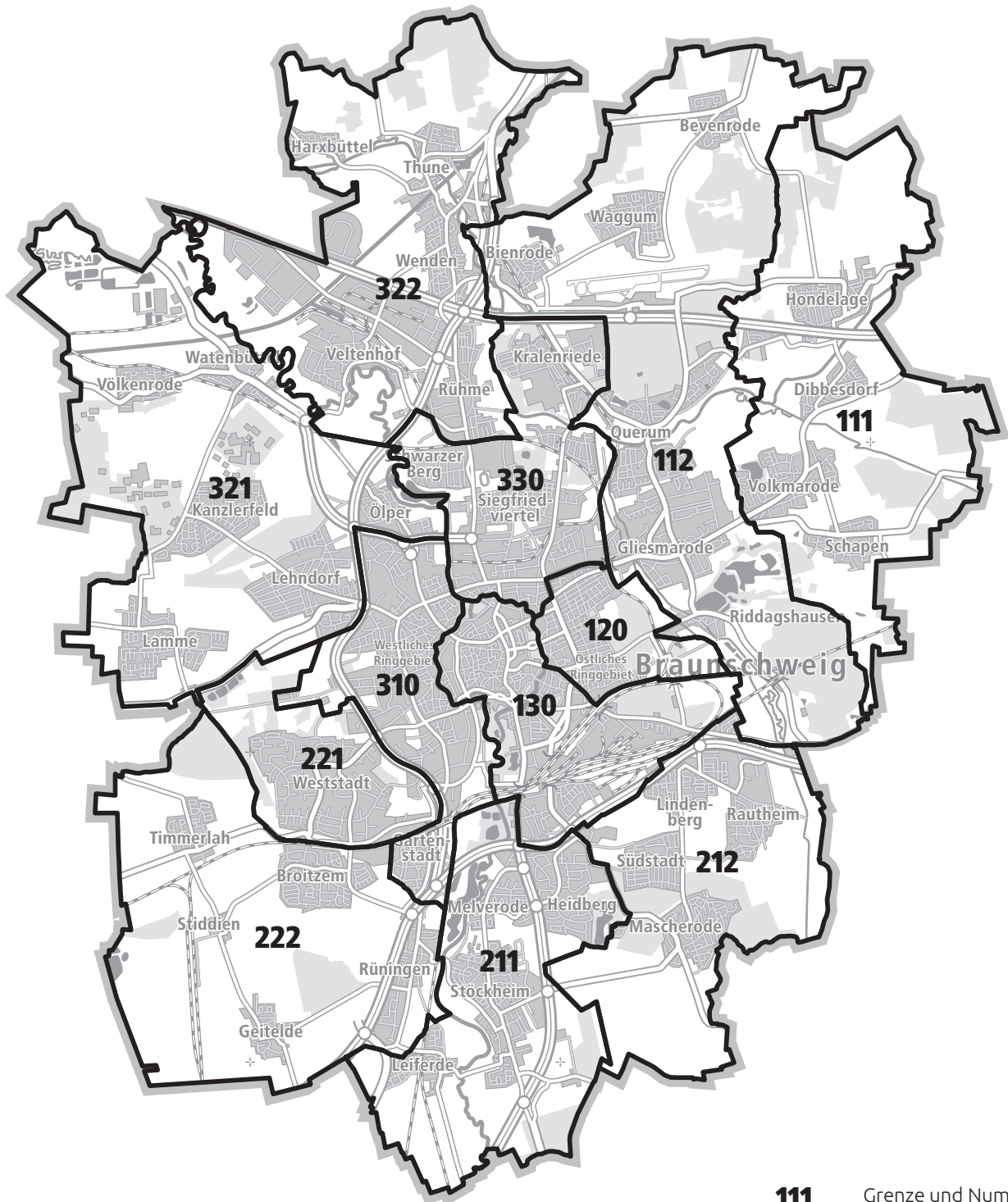
- 310 Westliches Ringgebiet

32 Nordwest

- 321 Lehdorf-Watenbüttel
- 322 Nördliche Schunter-/Okeraue

33 Nördlicher Ring

- 330 Nordstadt-Schunteraue



Stand: März 2021

111 Grenze und Nummer des Stadtbezirks (gültig ab 01.11.2021)

Stadtbezirke

111	Hondelage - Volkmarode	221	Weststadt
112	Wabe - Schunter - Beberbach	222	Südwest
120	Östliches Ringgebiet	310	Westliches Ringgebiet
130	Mitte	321	Lehndorf - Watenbüttel
211	Braunschweig-Süd	322	Nördliche Schunter-/Okeraue
212	Südstadt - Rautheim - Mascherode	330	Nordstadt - Schunteraue

Wahlbezirkseinteilung in den Stadtbezirken

Stand: Mai 2021



Karte: © Stadt Braunschweig | Abteilung Geoinformation, 2021
www.braunschweig.de/geodaten | RE85-09-0521

211- Grenze und Nummer des Stadtbezirks
211-01 Grenze und Nummer des Wahlbezirks

Landtagswahlkreis	Gemeindegewahlbereich	Stadtbezirk	Allgemeine Wahlbezirke	Briefwahlbezirke	
1	11	111	Hondelage-Volkmarode	01-03, 11, 21-22, 31	11181-11184
1	11	112	Wabe-Schunter-Beberbach	01, 11-12, 21, 31-32, 41-43, 51-54, 61	11281-11287
1	12	120	Östliches Ringgebiet	01-06, 11-12, 21-22, 31-37	12081-12091
1	13	130	Mitte	01-04, 11-15, 21-25, 31-32, 41, 51-52	13081-13089
2	21	211	Braunschweig-Süd	01-04, 11, 21-26, 31-33	21181-21186
2	21	212	Südstadt-Rautheim-Mascherode	01, 11-12, 21-22, 31-31, 41-43	21281-21284
2	22	221	Weststadt	01-05, 11-16, 21-23	22181-22184
2	22	222	Südwest	01-02, 11, 21, 31-34, 41-42	22281-22284
3	31	310	Westliches Ringgebiet	01-04, 11-16, 21-22, 31-34, 41-45, 51-52	31081-31091
3	32	321	Lehndorf-Watenbüttel	01-03, 11-15, 21-23, 31, 41-42, 51	32181-32187
3	32	322	Nördliche Schunter-/Okeraue	01-02, 11-12, 21, 31, 41-43	32281-32284
3	33	330	Nordstadt-Schunteraue	01-04, 11-16, 21-29, 31-32, 41-42	33081-33090