info-line
Braunschweig

Dezernat des Oberbürgermeisters • Referat Stadtentwicklung, Statistik, Vorhabenplanung
• Reichsstraße 3 • 38100 Braunschweig

Wahlen aktuell

05•2024

Stadtentwicklung - **Stadtforschung** - Statistik - **Wahlen**

31.07.2024

Europawahl 2024 Braunschweig



Stadt Braunschweig

Telefon ..... + 49 531 470 - 4107
Fax ..... + 49 531 470 - 4141
Internet ..... www.braunschweig.de/stadtforschung
E-Mail ..... stadtforschung@braunschweig.de

Herausgeber:	Stadt Braunschweig Der Oberbürgermeister Referat Stadtentwicklung, Statistik, Vorhabenplanung 2024
Fachliche Leitung:	Sebastian Hallmann
Textbeiträge:	Robert Krieger
Datenanalyse/Grafiken/Karten:	Arbeitsgruppe Statistik und Stadtforschung Hubert Philipp, Juliane Meyer, Claudia-Fé Zimmermann
Wahlergebnis-Erfassung:	Stelle Wahlen - Norbert Buschbaum, Lars Reupke

Alle Rechte vorbehalten. Nachdruck, auch auszugsweise, nur mit Genehmigung des Herausgebers. Es ist insbesondere nicht gestattet, ohne ausdrückliche Genehmigung des Herausgebers diese Veröffentlichung oder Teile daraus für gewerbliche Zwecke zu übersetzen, zu vervielfältigen, auf Mikrofilm/-fiche zu verfilmen oder in elektronische Systeme einzuspeichern.

Die Europawahl in Braunschweig am 9. Juni 2024

Inhaltsverzeichnis **Seite**

Vorwort 4

Erläuterung der Ergebnisse der Europawahl 2024 im Überblick 5

Übersichtsgrafiken (Grafikpool)..... 11

Europawahl 2024 – Analyseteil …… 21

Wahlergebnisse nach Hochburgen und Kellerbezirken der Parteien (Analysebezirke I) …….. 41

Wahlergebnisse nach Ausprägung bestimmter Strukturmerkmale (Analysebezirke II) 44

Wahlergebnisse nach Stadtvierteln und Ortsteilen (Analysebezirke III)..... 47

Wahlergebnisse in den Briefwahlbezirken (Analysebezirke IV)..... 53

Parteienprofile der Europawahl (Grafiken)..... 57

Stimmenanteile der Parteien in den Wahlbezirken (Grafiken)..... 65

Stimmenanteile der Parteien sowie Wahlbeteiligung in den Wahlbezirken (Karten)..... 73

Repräsentative Wahlstatistik (Tab. 1) 101

Ergebnisse der Europawahl nach Gemeindewahlbereichen (Tab. 2) 132

Ergebnisse der Europawahl nach Stadtbezirken (Tab. 3) 138

Einzelergebnisse der Europawahl nach Wahlbezirken (Tab. 4)..... 144

Hauptübersicht – Die Braunschweiger Wahlergebnisse seit 1946 (Tab. 5) 174

Fundstellenverzeichnis der Braunschweiger Wahlergebnisse seit 1946..... 179

Wahlgrenzen und Wahlbezirke in Braunschweig (Karten) 180

.

Vorbemerkung:

Versuche, konsequent geschlechtsneutral oder in weiblicher und männlicher Form zu formulieren, führen in großen Teilen zur Unleserlichkeit des Textes. Sofern also nur von Bürgern oder Wählern die Rede ist, sind immer auch Bürgerinnen und Wählerinnen gemeint. Wir bitten hierfür um Ihr Verständnis.

Vorwort

Die Europäische Union (EU) ist ein einzigartiger politischer und wirtschaftlicher Zusammenschluss aus 27 europäischen Ländern. Sie wurde mit dem Ziel gegründet, Frieden, Stabilität und Wohlstand in Europa zu fördern, indem sie einen gemeinsamen Markt und eine politische Zusammenarbeit schafft. Hierfür gliedert sich die EU in verschiedene Gremien oder Organe - wie die Europäische Kommission, den Europäische Rat oder die Europäische Zentralbank. Auch das Europäische Parlament zählt hierzu und ist gleichzeitig das einzige direkt gewählte Organ. Es repräsentiert die Bürgerinnen und Bürger der EU und spielt eine wichtige Rolle bei der Gesetzgebung, der Haushaltsplanung und der Kontrolle der anderen EU-Institutionen. Deutschland hat als einwohnerstärkstes Land in der EU insgesamt 96 von 720 Sitzen im Parlament und trägt damit einen großen Teil dazu bei, welche politischen Richtungsentscheidungen in Brüssel getroffen werden.

Am 9. Juni 2024 waren in Braunschweig 189.994 Wahlberechtigte aufgerufen, ihre Stimme bei der Wahl des Europäischen Parlaments abzugeben. Da das Mindestalter für die Teilnahme an der Europawahl auf 16 Jahre gesenkt wurde, gab es insgesamt fast 15.000 Erstwählende in unserer Stadt. Zudem haben 508 Unionsbürgerinnen und -bürger von ihrem Recht Gebrauch gemacht, sich in Braunschweig in das Wählerverzeichnis eintragen zu lassen, um so vor Ort zu wählen.

Der Stimmzettel umfasste 34 Parteien. Im Ergebnis ist die CDU als stärkste Kraft hervorgegangen, gefolgt von SPD, Grünen und AfD. Die Wahlbeteiligung lag in Braunschweig bei 66,1 Prozent und damit zwei Prozentpunkte über der allgemeinen Wahlbeteiligung in Niedersachsen sowie 1,3 Prozentpunkte über der im Bundesgebiet.

Auffällig war auch bei dieser Wahl der hohe Anteil von Menschen, die die Möglichkeit zur Briefwahl nutzten. 44.713 Wählerinnen und Wähler machten hiervon Gebrauch. Zum Vergleich: Bei der Europawahl 2019 waren es lediglich 32.627 und bei der 2022er Landtagswahl 42.108. Nur zur Bundestagswahl 2021 lag der Anteil der Briefwahl noch höher.

Politische Wahlen sind ein zentrales Element unserer Demokratie, deren Durchführung stets einen beträchtlichen Kraftakt erfordert. Dieser kann nur durch die große Zahl an ehrenamtlichen Wahlhelfenden bewältigt werden kann. Rund 2.200 Ehrenamtliche haben als Wahlvorstände in den insgesamt 73 Wahllokalen und bei der zentralen Briefwahlauszählung in der Heinrich-Büssing-Schule unterstützt. Ihnen gilt ein besonderer Dank. Ebenso verdienen alle Kolleginnen und Kollegen der Stadtverwaltung, insbesondere vom Wahlamt oder aus anderen Abteilungen, diesen Dank, die zum Teil Monate intensiv an der Vorbereitung und reibungslosen Durchführung des Wahlsonntags gearbeitet haben.

Tobias Pollmann

Tobias Pollmann

Dezernent für Personal, Organisation, Digitalisierung und Ordnung
Stadtwahlleiter der Europawahl 2024

Ergebnisse der Europawahl 2024 im Überblick

Bundesrepublik

Im neuen EU-Parlament wird Deutschland 96 Sitze erhalten. Die Wahlbeteiligung bei der Europawahl 2024 lag in Deutschland bei 64,7 % und damit noch höher als die bereits hohe Wahlbeteiligung in 2019 (61,4 %). Diese hohe Wahlmobilisierung wurde insbesondere durch die Diskussion, welche Richtung die EU in den folgenden Jahren einschlagen wird, erreicht. Insbesondere die Befürchtung einer Zunahme von Sitzen rechter Parteien dürfte hier eine Rolle gespielt haben.

Stärkste Kraft wie auch bereits in 2019 war die CDU/CSU mit 30,0 % (+1,2 Prozentpunkte) und 29 Sitzen. Mit deutlichen Gewinnen zweitstärkste Partei wurde die AfD mit 15,9 % (+4,9 Prozentpunkte) und 15 Sitzen. Dicht gefolgt von der SPD mit 13,9 % (-1,9 Prozentpunkte) entsprechend 14 Sitzen und den GRÜNEN mit 11,9 % (-8,6 Prozentpunkte) entsprechend 12 Sitzen.

Erstmalig an einer Europawahl teilgenommen hat das BSW, das mit 6,2 % und 6 Sitzen noch vor der FDP mit 5,2 % (-0,2 Prozentpunkte) und 5 Sitzen lag.

Die weiteren 15 Sitze Deutschlands im Europaparlament entfielen auf die Parteien VOLT (3), Freie Wähler (3), DIE LINKE (3), Die PARTEI (2), Tierschutzpartei (1), ÖDP (1), Familie (1) und PdF (1).

Niedersachsen

Die Wahlbeteiligung in Niedersachsen hat sich im Vergleich zu 2019 nochmals erhöht, von 61,5 % auf 64,1 %. Auch in Niedersachsen geht die CDU als stärkste Kraft mit 31,4 % (+1,5 Prozentpunkte) hervor. Im Vergleich zu 2019 hat die SPD als zweitstärkste Kraft nur geringe Verluste hinnehmen müssen und liegt bei 19,5 % (-1,4 Prozentpunkte) und damit anders als auf der Bundesebene noch vor der AfD, die mit 13,2 % (+5,3 Prozentpunkte) einen erheblichen Zugewinn verbuchen konnte. Starke Verluste mussten die GRÜNEN hinnehmen, die nur noch 12,2 % erzielen konnten und damit im Vergleich zu 2019 ein Minus von -10,4 Prozentpunkten zu verzeichnen hatten. Mit Abstand folgen die FDP 5,3 % (+0,4), erstmalig das BSW mit 4,5 %, VOLT mit 2,2 % (+1,7) und Die PARTEI mit 1,9 % (-0,5 Prozentpunkte).

Braunschweig

Mit 66,1 % wurde in Braunschweig die zweithöchste Wahlbeteiligung seit der ersten Europawahl im Jahr 1979 erreicht (damals 68,6 %). Damit konnte die Wahlbeteiligung nochmals im Vergleich zu der bereits hohen Wahlbeteiligung 2019 gesteigert werden (vgl. S. 13). Die Wahlbeteiligung in Braunschweig liegt damit auch noch höher als auf Bundes- und Landesebene.

Wie auch bei anderen Wahlen zuvor, war auch bei der Europawahl ein erheblicher Anstieg des Briefwahlanteils zu beobachten. So haben 35,6 % aller Wähler diesen Weg der Wahl genutzt (vgl. S. 14).

Das Braunschweiger Ergebnis unterscheidet sich aber in Teilen von den Ergebnissen auf Bundes- und Landesebene (vgl. S. 15). Auch hier ist die CDU mit 22,4 % stärkste Kraft, mit einem Verlust von -0,2 Prozentpunkten im Vergleich zu 2019. Zweitstärkste Partei ist jedoch die SPD mit 20,2 % und einem Zugewinn von +0,3 Prozentpunkten. Während diese beiden Parteien also nahezu ihr Ergebnis von 2019 gehalten haben, musste die in 2019 stärkste Partei, die GRÜNEN, einen erheb-

lichen Verlust von -9,9 Prozentpunkten auf 18,1 % verkraften. Anders als im Bundes- und Landestrend liegt die AfD mit 9,6 % und einem Zugewinn von +2,8 Prozentpunkten nur auf Platz vier des Parteienspektrums.

Die FDP konnte sich mit 5,8 % im Vergleich zu 2019 leicht verbessern (+0,6 Prozentpunkte). Mit 5,1 % hat Volt ihr Ergebnis von 2019 nahezu verdreifacht (+3,7 Prozentpunkte). Das erstmalig angetretene BSW konnte aus dem Stand 4,3 % erreichen. Demgegenüber musste DIE LINKE einen Rückgang um -1,6 Prozentpunkte auf 3,1 % verbuchen.

Während die Parteien Die GRÜNEN und DIE LINKE in allen Stadtbezirken Verluste hinnehmen mussten, konnten die Parteien AfD, VOLT und BSW in allen Stadtbezirken – die FDP in allen bis auf einen – Gewinne erzielen. Bei CDU und SPD war kein einheitliches Bild zu beobachten (vgl. S. 39).

Die höchste Wahlbeteiligung ergab sich im Stadtbezirk Östliches Ringgebiet mit 77,1 %, gefolgt von Hondelage-Volkmarode mit 74,2 % und Südstadt-Rautheim-Mascherode mit 71,4 %. Die niedrigste Wahlbeteiligung lag im Stadtbezirk Weststadt vor (46,3 %), gefolgt von Westlichem Ringgebiet mit 61,6 % und Nordstadt-Schunteraue mit 63,8 % (vgl. S. 28).

Parteienanalyse Braunschweig

Christlich Demokratische Union Deutschlands

Die CDU ist bei der Europawahl 2024 stärkste Partei in Braunschweig (vgl. S. 12). Ihr Ergebnis von 2019, damals zweitstärkste Partei, konnte sie nahezu halten und liegt mit 22,4 % nur knapp unter ihrem Ergebnis aus dem Jahr 2019 (22,6 %).

Im Stadtbezirk Hondelage-Volkmarode konnte sie mit 31,1 % ihr bestes Ergebnis erzielen (vgl. S. 57). Im Stadtbezirk Östliches Ringgebiet mit 15,3 % fuhr sie ihr schlechtestes Ergebnis ein. Den höchsten Verlust im Vergleich zu 2019 musste die CDU im Stadtbezirk Weststadt verzeichnen (-2,5 Prozentpunkte), den größten Zugewinn konnte sie im Stadtbezirk Nördliche Schunter-/ Okeraue erringen (+2,3 Prozentpunkte / vgl. S. 39).

Werden die Analysebezirke genauer betrachtet, kann festgestellt werden, dass die CDU gerade in Bezirken mit einer hohen Wahlbeteiligung auch einen hohen Stimmenanteil erzielen konnte (30,0 %) und dort mit Abstand stärkste Partei ist (vgl. S. 41). In Bezirken mit geringer Wahlbeteiligung demgegenüber erhielt die CDU nur einen Stimmenanteil von 16,9 % und lag dort nur an dritter Stelle des Parteienspektrums. In ihren Hochburgen konnte sie 31,4 % der Stimmen auf sich verbuchen, in den CDU-Kellerbezirken nur 12,1 %. Während die CDU sowohl in den Bezirken mit hoher als auch mit niedriger Wahlbeteiligung und in ihren Hochburgen Verluste hinnehmen musste, gewann sie in ihren eigentlichen Kellerbezirken leicht hinzu.

In Analysebezirken mit einem hohen Anteil über 65-Jähriger wurde die CDU mit 28,7 % mit Abstand stärkste Partei. Gleiches gilt für Analysebezirke mit einem niedrigen Migrantenanteil (28,1 %). Gespiegelt hat sie in Analysebezirken mit einem niedrigen Anteil über 65-Jähriger oder einem hohen Migrantenanteil eher niedrige Werte (14,9 % bzw. 19,7 % / vgl. S. 44).

Bei genauerer Betrachtung der repräsentativen Wahlstatistik kann ferner festgehalten werden, dass die CDU ihr bei weitem größtes Wählerpotenzial bei der Personengruppe der 70-Jährigen und älter hat (42,5 % / vgl. S. 116 f.). Das geringste Wählerpotenzial konnte sie bei der Gruppe der 25 bis 34-Jährigen (9,2 %) und den unter 25-Jährigen (12,1 %) aktivieren. Dennoch hatte sie gerade in der Gruppe der unter 25-Jährigen auch ihren größten Zuwachs im Vergleich zur Europawahl 2019 (+7,9 Prozentpunkte).

Bündnis 90 / Die Grünen

Größter Verlierer der Europawahl 2024 in Braunschweig ist die Partei der GRÜNEN (vgl. S. 12). Mit einem Ergebnis von 18,1 % und einem Verlust gegenüber 2019 von -9,9 % Prozentpunkten konnte sie sich nur als drittstärkste Partei behaupten.

Ihr mit Abstand bestes Ergebnis erhielt sie im Stadtbezirk Östliches Ringgebiet mit 28,7 %, ihr schlechtestes Ergebnis lag im Stadtbezirk Weststadt mit 6,5 % (vgl. S. 58). In allen Stadtbezirken hat die Partei im Vergleich zu 2019 erhebliche Verluste verzeichnen müssen, zwischen -8,0 Prozentpunkte im Stadtbezirk Hondelage-Volkmarode und -11,3 Prozentpunkte im Stadtbezirk Westliches Ringgebiet (vgl. S. 39).

In Analysebezirken mit einer hohen Wahlbeteiligung konnten die GRÜNEN nahezu einen doppelt so hohen Stimmenanteil erzielen wie in Analysebezirken mit einer niedrigen Wahlbeteiligung (15,3 % im Vergleich zu 7,7 % (vgl. S. 41). So lag die Partei in Analysebezirken mit niedriger Wahlbeteiligung nur an fünfter Stelle, noch hinter der AfD und dem BSW. Sowohl in Bezirken mit hoher Wahlbeteiligung als auch in denen mit geringer Wahlbeteiligung mussten die GRÜNEN zweistellige Verluste verbuchen (-10,5 bzw. -11,9 Prozentpunkte / vgl. S. 39). In Ihren Hochburgen konnten die GRÜNEN weiterhin mit 28,6 % ihre Position als stärkste Partei verteidigen, mussten aber auch hier starke Verluste von -14,0 Prozentpunkten hinnehmen. In den GRÜNEN-Kellerbezirken kam die Partei nur auf einen Stimmenanteil von 5,8 % (-8,9 Prozentpunkte im Vergleich zu 2019).

Trotz erheblichen Verlusten konnten sich die GRÜNEN in den Analysebezirken mit einem niedrigen Anteil über 65-Jähriger als stärkste Partei behaupten (21,7 %), während sie in den Bezirken mit einem hohen Anteil über 65-Jähriger nur auf 10,6 % kamen (vgl. S. 44). Bei den Bezirken mit einem niedrigen Migrantenanteil konnten die GRÜNEN ein Ergebnis von 17,6 % einfahren, in den Bezirken mit einem hohen Migrantenanteil erhielten sie nur 6,0 %.

Laut repräsentativer Wahlstatistik konnten die GRÜNEN in der Altersgruppe der 25 bis 34-Jährigen ihr größtes Wählerpotenzial aktivieren (23,6 % / vgl. S. 118 f.). Mit 6,6 % ist ihr Wählerpotenzial bei den 70-Jährigen und älter am geringsten. Auffallend ist, dass die Gruppe der unter 25-Jährigen, die in der vorhergegangenen Europawahl am ehesten die Grünen gewählt hat, nun die Gruppe ist, bei denen die GRÜNEN die größten Verluste von -27,8 Prozentpunkten verzeichnen musste.

Sozialdemokratische Partei Deutschlands

Im Vergleich zur Europawahl 2019 hat die SPD ihr Ergebnis leicht verbessern können und liegt nun bei 20,2 % (2019: 19,9 %), was ihr den Platz als zweitstärkste Partei in Braunschweig sichert (vgl. S. 12).

Ihr bestes Ergebnis konnte sie im Stadtbezirk Weststadt erzielen mit 24,0 % (vgl. S. 59). Den geringsten Stimmenanteil hatte die SPD im Stadtbezirk Westliches Ringgebiet mit 17,8 %. Bei Vergleich zu 2019 kann festgestellt werden, dass die SPD zwar den größten Stimmenanteil, aber auch den höchsten Verlust mit -3,0 Prozentpunkten im Stadtbezirk Weststadt hat. Den höchsten Gewinn konnte sie im Stadtbezirk Östliches Ringgebiet verbuchen mit +1,7 Prozentpunkten (vgl. S. 39).

Wie auch die CDU kann die SPD in Analysebezirken mit einer hohen Wahlbeteiligung einen Stimmenanteil über ihrem Braunschweiger Gesamtergebnis erzielen (21,2 % (vgl. S. 41). In Bezirken mit einer niedrigen Wahlbeteiligung liegt ihr Ergebnis bei 19,3 %. Dabei fällt auf, dass die Schwankung der Stimmanteile in den Stadtbezirken bei der SPD wesentlich geringer ist als bei den meisten anderen Parteien. Auch der Unterschied zwischen den SPD-Hochburgen und SPD-Kellerbezirken fällt

nicht so hoch aus wie bei fast allen anderen Parteien. In ihren Hochburgen konnte die SPD 23,5 % erreichen, in ihren Kellerbezirken nur 16,6 %. Während die SPD in Bezirken mit geringer Wahlbeteiligung und in ihren Hochburgen leichte Stimmverluste hinnehmen musste, konnte sie in den Bezirken mit hoher Wahlbeteiligung und auch in ihren eigentlichen Kellerbezirken zulegen.

Bei Analysebezirken mit einem hohen Anteil über 65-Jähriger hatte die SPD mit 23,7 % auch ein Ergebnis über ihrem Braunschweiger Gesamtergebnis (vgl. S. 44). Gleiches gilt für Bezirke mit einem geringen Migrantenanteil (22,0 %). Auch bei diesen Analysegruppen ist zu beobachten, dass die Schwankungen zwischen Gesamtergebnis und Analysebezirken nicht so hoch ausfällt wie bei einigen anderen Parteien. So kann die SPD auch in Analysebezirken mit einem hohen Anteil an Migranten noch ein Ergebnis über ihrem Braunschweiger Gesamtergebnis erreichen (21,4 %).

Wie die CDU hat die SPD laut der repräsentativen Wahlstatistik ihr größtes Wählerpotenzial bei den 70-Jährigen und älter (34,3 % (vgl. S. 120 f.). Ihr geringstes Wählerpotenzial hat sie bei den unter 25-Jährigen (7,6 %) und bei der Gruppe der 35 bis 44-Jährigen (9,8 %). Den größten Zuwachs verbuchte die SPD bei den 70-Jährigen und älter (+5,1 Prozentpunkte).

Alternative für Deutschland

Die AfD war in Braunschweig eine der Parteien mit einem deutlichen Zugewinn. So konnte sie einen Stimmenanteil von 9,6 % erzielen, ein Plus von +2,8 Prozentpunkten im Vergleich zu 2019 (vgl. S. 12).

Mit 20,4 % hat die AfD im Stadtbezirk Weststadt ihr bestes Ergebnis erreicht, ihr schlechtestes im Stadtbezirk Östliches Ringgebiet mit 4,3 %, also diametral zu den Ergebnissen der Partei der GRÜNEN (vgl. S. 60). Gleiches gilt für die Ergebnisse in allen anderen Stadtbezirken. So hat die AfD in allen Stadtbezirken Gewinne erzielt, von +0,8 Prozentpunkten im Östlichen Ringgebiet bis +7,9 % Prozentpunkten in der Weststadt (vgl. S. 39).

Bei der Betrachtung der Analysebezirke mit hoher bzw. niedriger Wahlbeteiligung ist bei der AfD ein gegensätzliches Bild zu der CDU festzustellen (vgl. S. 41). Die AfD konnte in Analysebezirken mit einer hohen Wahlbeteiligung nur einen Stimmenanteil von 8,8 % erreichen, bei denen mit einer geringen Wahlbeteiligung 22,9 %. Die Spanne zwischen ihren Hochburgen und Kellerbezirken ist noch größer. So kam die AfD in ihren Hochburgen auf 23,3 %, in den Kellerbezirken nur auf 4,8 %. In allen Analysegruppen – hohe / geringe Wahlbeteiligung, Hochburgen / Kellerbezirke – erzielte die AfD Gewinne im Vergleich zu 2019. Wobei gerade in den Bezirken mit geringer Wahlbeteiligung und in ihren Hochburgen der Zugewinn sehr stark war (vgl. S. 42).

Nur geringe Unterschiede sind für die AfD in den Analysebezirken mit einem hohen bzw. niedrigen Anteil an über 65-Jährigen zu verzeichnen (12,7 % gegenüber 10,2 %). Demgegenüber ist die Spanne zwischen den Analysebezirken mit niedrigem Migrantenanteil und hohem Migrantenanteil signifikant (vgl. S. 44). Während die AfD in Bezirken mit niedrigem Migrantenanteil nur 8,0 % erhielt, lag der Stimmanteil in den Bezirken mit hohem Migrantenanteil bei 24,5 %, womit sie stärkste Partei in diesen Analysebezirken ist.

Ihr größtes Wählerpotenzial liegt in der Gruppe der 60 bis 69-Jährigen (14,0 %), dicht gefolgt von der Gruppe der 35 bis 44-Jährigen (13,9 % / vgl. S. 122 f.). Den höchsten Zuwachs im Vergleich zu 2019 hatte die AfD jedoch in der Gruppe der unter 25-Jährigen erzielt (+6,0 Prozentpunkte).

Freie Demokratische Partei

Im Vergleich zur Europawahl 2019 konnte die FDP ein stabiles Ergebnis verbuchen und kam in Braunschweig mit einem geringen Zuwachs von +0,6 Prozentpunkten auf 5,8 % (vgl. S. 12).

Ihr bestes Ergebnis erzielte die FDP im Stadtbezirk Lehndorf-Watenbüttel mit 6,9 %, ihr schlechtestes im Stadtbezirk Weststadt mit 3,2 % (Vgl. S. 61). Die FDP konnte dabei in allen Stadtbezirken bis auf Weststadt (-0,6 Prozentpunkte) Gewinne zwischen +0,1 und +1,2 Prozentpunkten erreichen (vgl. S.39).

Wie auch die anderen etablierten Parteien konnte auch die FDP einen wesentlich höheren Stimmanteil in Analysebezirken mit hoher Wahlbeteiligung erreichen als in Bezirken mit geringer Wahlbeteiligung (6,9 % gegenüber 2,9 % / vgl. S. 41). Sowohl in ihren Hochburgen als auch in den FDP-Kellerbezirken konnte die FDP Zugewinne erzielen, die aber in den Kellerbezirken mit +0,2 Prozentpunkten niedriger ausfielen als in den Hochburgen mit +0,9 Prozentpunkten (vgl. S. 43).

Die Altersstruktur scheint bei den FDP-Wählern eher eine untergeordnete Rolle zu spielen, so hat sie in den Analysebezirken mit einem hohen Anteil von über 65-Jährigen einen Stimmanteil von 5,6 %, in Analysebezirken mit einem niedrigen Anteil über 65-Jähriger einen Stimmanteil von 5,3 % (vgl. S. 44). Wesentlich deutlicher fällt der Unterschied in Analysebezirken mit hohem bzw. geringem Migrantenanteil aus. In den Analysebezirken mit einem hohen Migrantenanteil konnte die FDP nur 2,7 % Stimmanteil erzielen, während sie in den Analysebezirken mit einem geringen Migrantenanteil mit 6,6 % sogar über ihrem gesamtstädtischen Stimmanteil lag.

Auch in der repräsentativen Wahlstatistik lässt sich keine eindeutige Altersgruppe erkennen, die sich als Wählerpotenzial der FDP hervorhebt (vgl. S. 124 f.). Jedoch hat sie in der Altersgruppe der 25- bis 34-Jährigen ihre größten Verluste gegenüber 2019 (-2,6 Prozentpunkte) erlitten.

DIE LINKE

Mit einem Stimmanteil von 3,1 % bei der Europawahl 2024 hat DIE LINKE -1,6 Prozentpunkte auf ihr Ergebnis aus 2019 verloren (vgl. S. 12). Ein relevanter Grund dürfte darin bestehen, dass mit der Neugründung des BSW ein Teil der früheren DIE LINKE-Wählerschaft dorthin abgewandert ist.
Wie auch die Partei der Grünen muss DIE LINKE Verluste in allen Stadtbezirken hinnehmen (vgl. S. 62). Ihr bestes Ergebnis konnte DIE LINKE im Stadtbezirk Westliches Ringgebiet mit 5,2 % erzielen, während sie im Stadtbezirk Hondelage-Volkmarode mit 1,6 % ihr schlechtestes Ergebnis vorweist. Verluste musste die Partei in allen Stadtbezirken hinnehmen, zwischen -1,1 Prozentpunkten im Stadtbezirk Wabe-Schunter-Beberbach bis zu -2,3 Prozentpunkte im Stadtbezirk Südwest.

In Analysebezirken mit einer niedrigen Wahlbeteiligung erreichte sie einen wesentlich höheren Stimmanteil (4,9 %) als in Analysebezirken mit einer niedrigen Wahlbeteiligung (1,9 % / vgl. S. 41). In ihren Hochburgen konnte DIE LINKE einen doppelt so hohen Stimmanteil wie gesamtstädtisch erzielen (6,5 %), in ihren Kellerbezirken nur einen um die Hälfte niedrigeren mit 1,6 %.

Einen höheren Stimmanteil als gesamtstädtisch kann DIE LINKE bei den Analysebezirken mit einem niedrigen Anteil über 65-Jähriger erzielen (5,3 %), bei einem hohen Anteil über 65-Jähriger liegt ihr Stimmenanteil dagegen nur bei 1,8 % (vgl. S. 43 f.). Nur einen geringen Einfluss scheint der Anteil an Migranten in den Analysebezirken für die Partei zu haben, so liegen hier die Stimmanteile zwischen den Bezirken mit einem hohen zu den Bezirken mit einem niedrigen Migrantenanteil bei 3,5 % respektive 2,0 % (vgl. S. 45 f.).

Die repräsentative Wahlstatistik legt nah, dass DIE LINKE gerade unter jüngeren Menschen ihr Wählerpotenzial aktivieren kann (vgl. S. 126 f.). So hat sie in den Altersgruppen der unter 25-Jährigen (7,4 %) und der 24 bis 34-Jährigen (6,3 %) ihre größten Stimmanteile erzielen können.

VOLT

Eine weitere Partei mit deutlichen Gewinnen bei der Europawahl 2024 in Braunschweig ist die Partei VOLT (vgl. S. 12). Mit 5,1 % konnte sie ihr Ergebnis aus 2019 mehr als verdoppeln (+3,7 Prozentpunkte).

Dabei konnte die Partei VOLT in allen Stadtbezirken Zugewinne erzielen, jedoch mit großen Schwankungen zwischen 1,5 und 5,6 Prozentpunkten (vgl. S. 39). Mit je 7,6 % erreichte sie ihr bestes Ergebnis in den Stadtbezirken Westliches Ringgebiet und Nordstadt-Schunteraue (vgl. S. 63). Am schlechtesten schnitt sie im Stadtbezirk Weststadt mit 2,1 % ab.

Wie auch bei der Partei der GRÜNEN ist bei der Partei VOLT eine große Schwankung des Stimmanteils zwischen Analysebezirken mit hohem bzw. niedrigem Anteil an über 65-Jährigen zu beobachten (vgl. S. 44). Während VOLT in den Bezirken mit hohem Anteil über 65-Jähriger nur 2,8 % Stimmanteile erreichen konnte, lag sie bei den Bezirken mit einem geringen Anteil über 65-Jähriger bei einem Stimmanteil von 7,3 %. Der Unterschied in den Analysebezirken mit hohem und niedrigem Migrantenanteil fällt dagegen wesentlich geringer aus, mit 2,9 % zu 4,0 %.

Das größte Wählerpotenzial der Partei VOLT liegt nach Auswertung der repräsentativen Wahlstatistik klar bei den Altersgruppen der unter 25-Jährigen (12,6 %) und der 25 bis 34-Jährigen (12,9 % / vgl. S. 101).

Bündnis Sahra Wagenknecht

Erstmalig zu einer Europawahl trat die Partei Bündnis Sahra Wagenknecht, BSW, an und erhielt aus dem Stand 4,3 % Stimmanteil in Braunschweig (vgl. S. 12).

Die besten Ergebnisse konnte die Partei in den Stadtbezirken Weststadt (7,7 %) und Südwest (5,3 %) erzielen (vgl. S. 64). In den Stadtbezirken Östliches Ringgebiet (3,2 %) sowie Hondelage-Volkmarode und Südstadt-Rautheim-Mascherode (je 3,7 %) hatte sie ihre geringsten Stimmanteile.

In Analysebezirken mit einer geringen Wahlbeteiligung konnte das BSW mit 7,9 % nahezu einen doppelt so hohen Stimmanteil verbuchen wie gesamtstädtisch (vgl. S. 41). Hingegen fiel ihr Stimmanteil in Bezirken mit hoher Wahlbeteiligung etwas geringer aus als gesamtstädtisch (3,5 %). Wie AfD und Linke profitiert BSW augenscheinlich von eher geringer Wahlbeteiligung in den Bezirken.

Auffällig ist der große Unterschied bei Analysebezirken mit hohem bzw. niedrigem Migrantenanteil (vgl. S. 44). Während das BSW in den Analysebezirken mit niedrigem Migrantenanteil mit 3,3 % unter ihrem gesamtstädtischen Ergebnis liegt, kann sie in den Bezirken mit einem hohen Migrantenanteil ihr gesamtstädtisches Ergebnis fast verdoppeln (8,2 %).

Eine klare Präferenz einer bestimmten Altersgruppe für das BSW lässt sich anhand der repräsentativen Wahlstatistik nicht herleiten. Zwar hat das BSW in der Altersgruppe der 35 bis 44-Jährigen ihr bestes Ergebnis (5,8 %) erzielen können, jedoch ist der Unterscheid zu der Altersgruppe der über 70-Jährigen mit dem niedrigsten Wert (2,9 %) nur gering (vgl. S. 101).

Übersichtsgrafiken

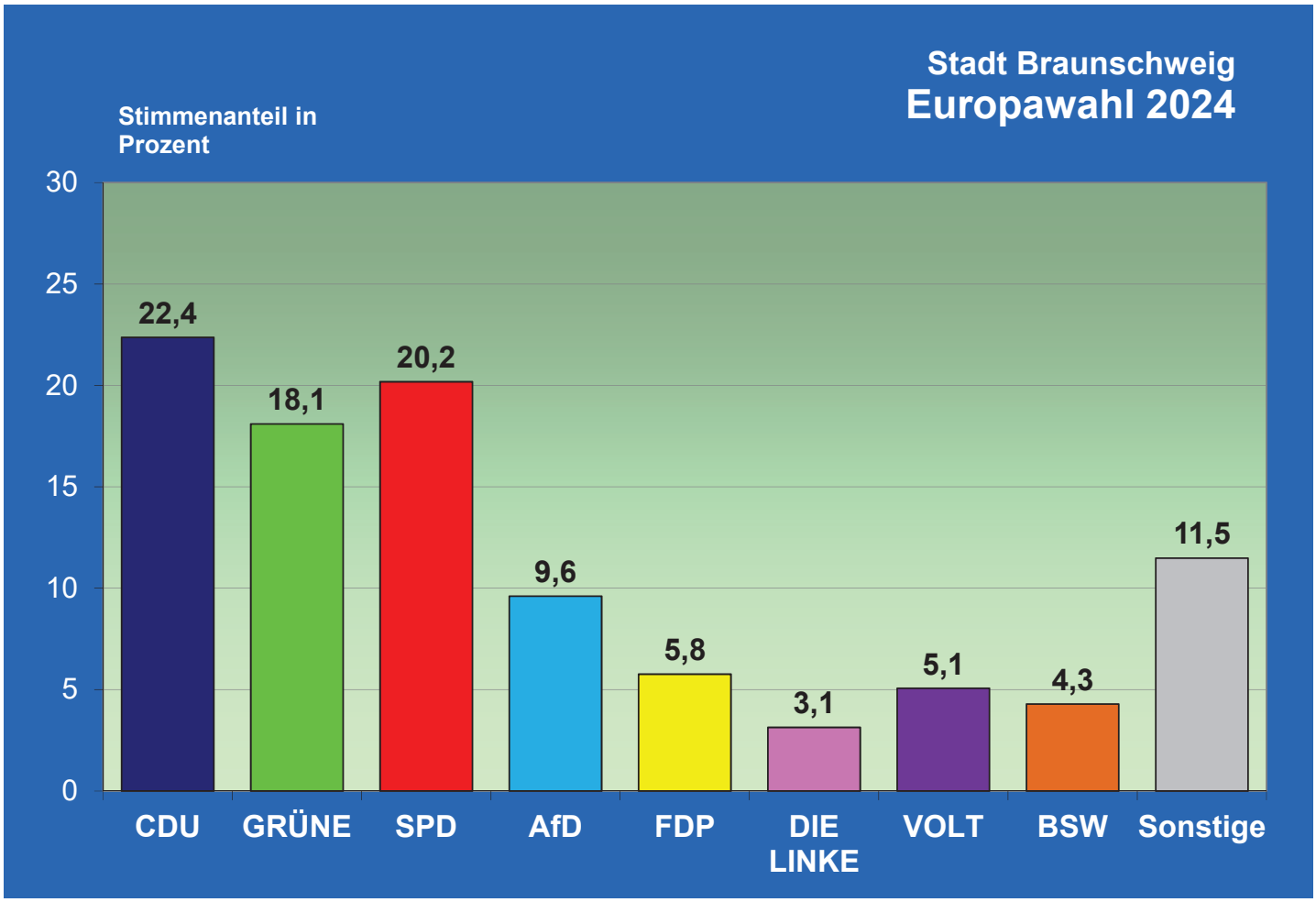

Stadt Braunschweig / Ref. Stadtentwicklung, Statistik, Vorhabenplanung / 20_Grf_Erg_BS_2024-GRAPO_EUW2024_ee.xlsx

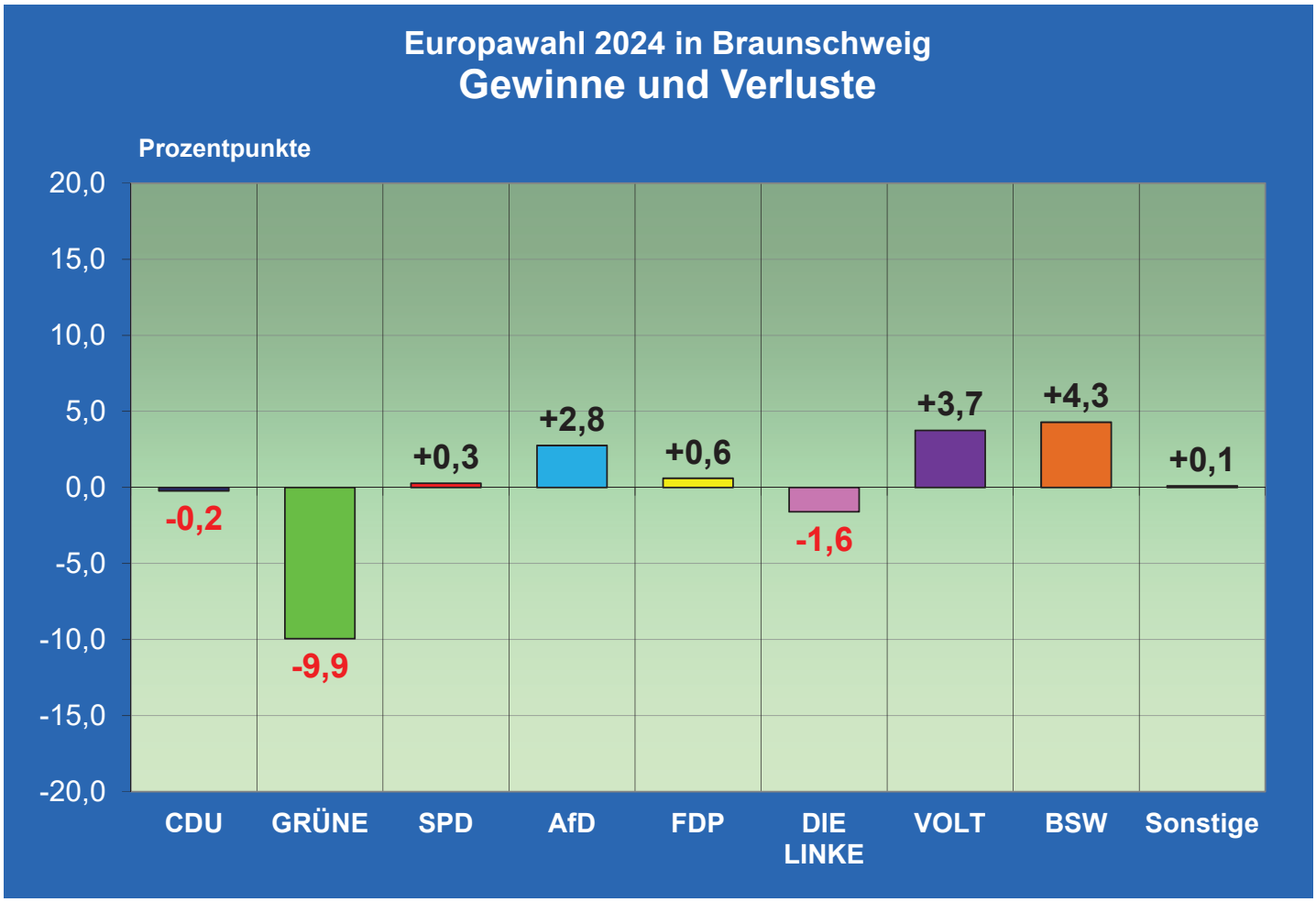

Stadt Braunschweig / Ref. Stadtentwicklung, Statistik, Vorhabenplanung / 22_Grf_Erg_BS_GV_2024-2019-GRAPO_EUW2024_ee.xlsx

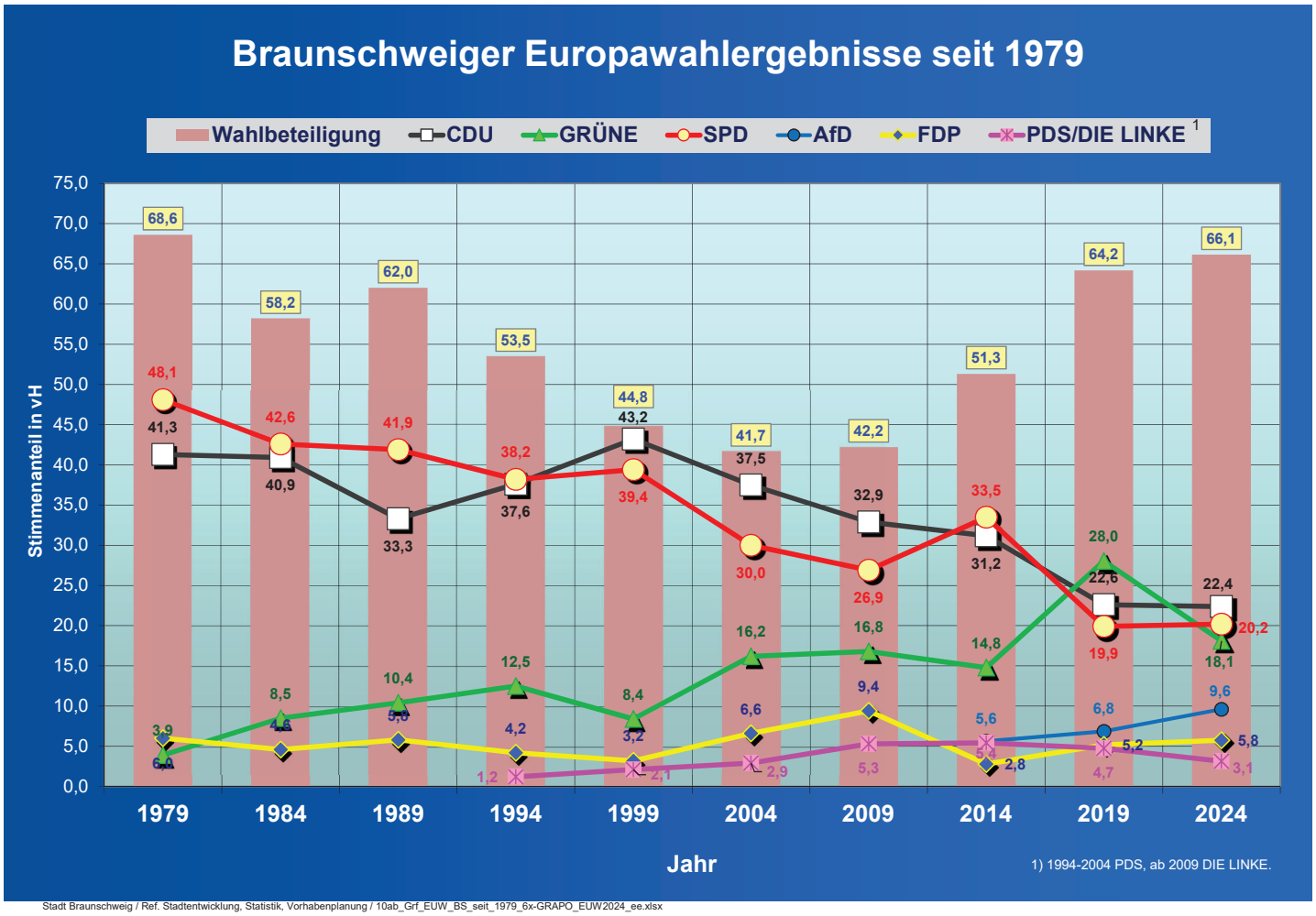

Stadt Braunschweig / Ref. Stadtentwicklung, Statistik, Vorhabenplanung / 10ab_Grf_EUW_BS_seit_1979_6x-GRAPO_EUW2024_ee.xlsx

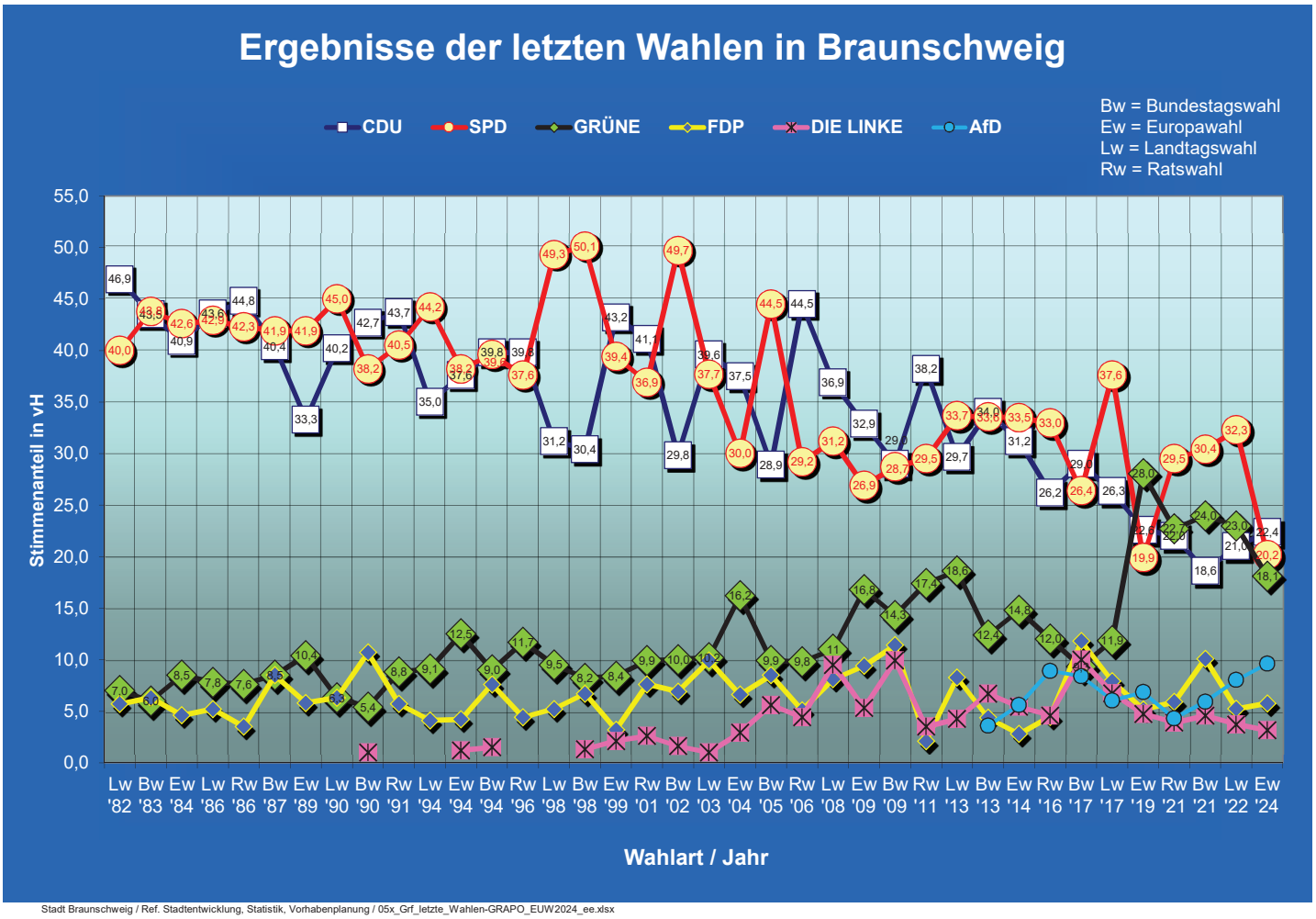

Stadt Braunschweig / Ref. Stadtentwicklung, Statistik, Vorhabenplanung / 05x_Grf_letzte_Wahlen-GRAPO_EUW2024_ee.xlsx

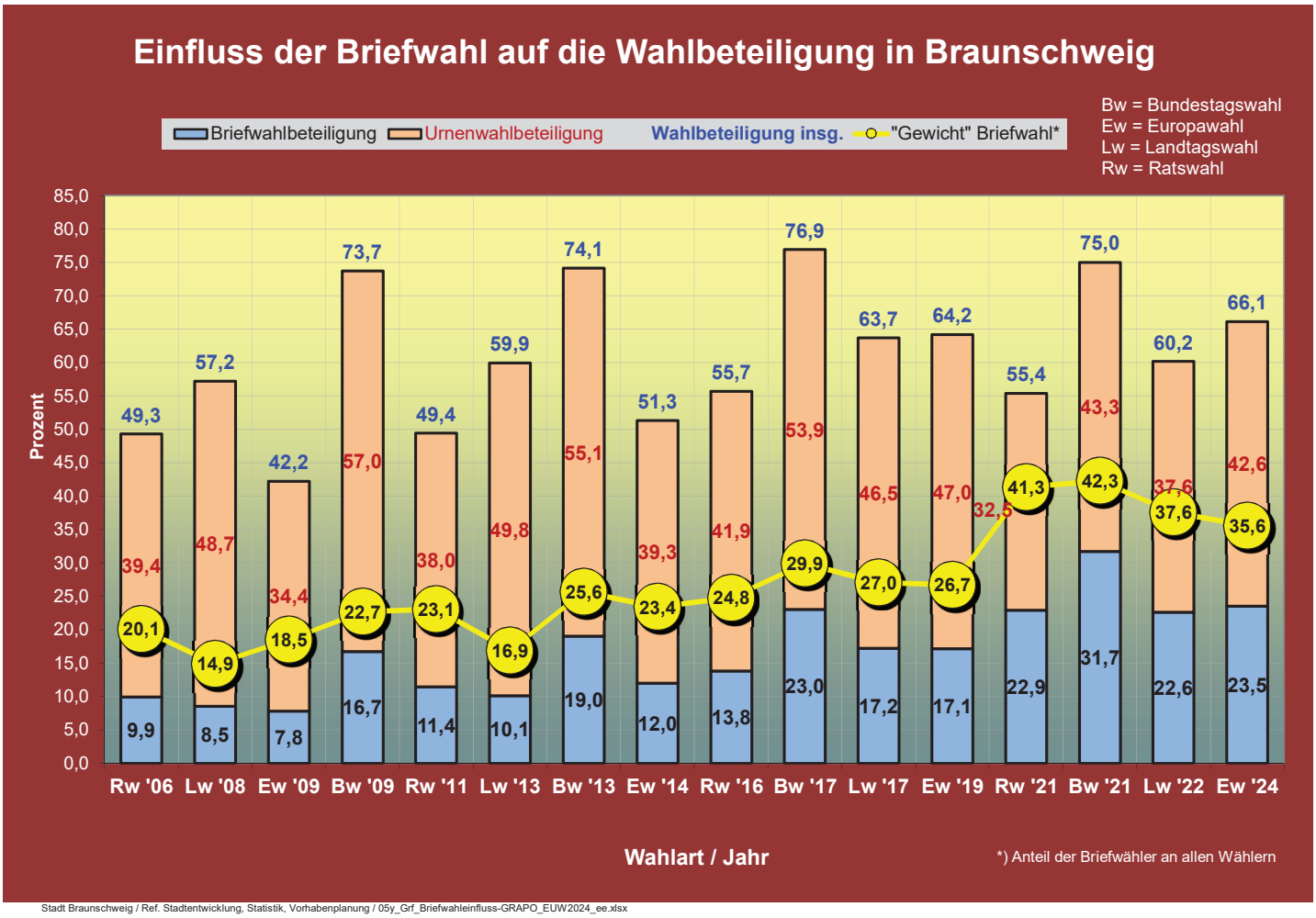

Stadt Braunschweig / Ref. Stadtentwicklung, Statistik, Vorhabenplanung / 05y_Grf_Briefwahleinfluss-GRAPO_EUW2024_ee.xlsx

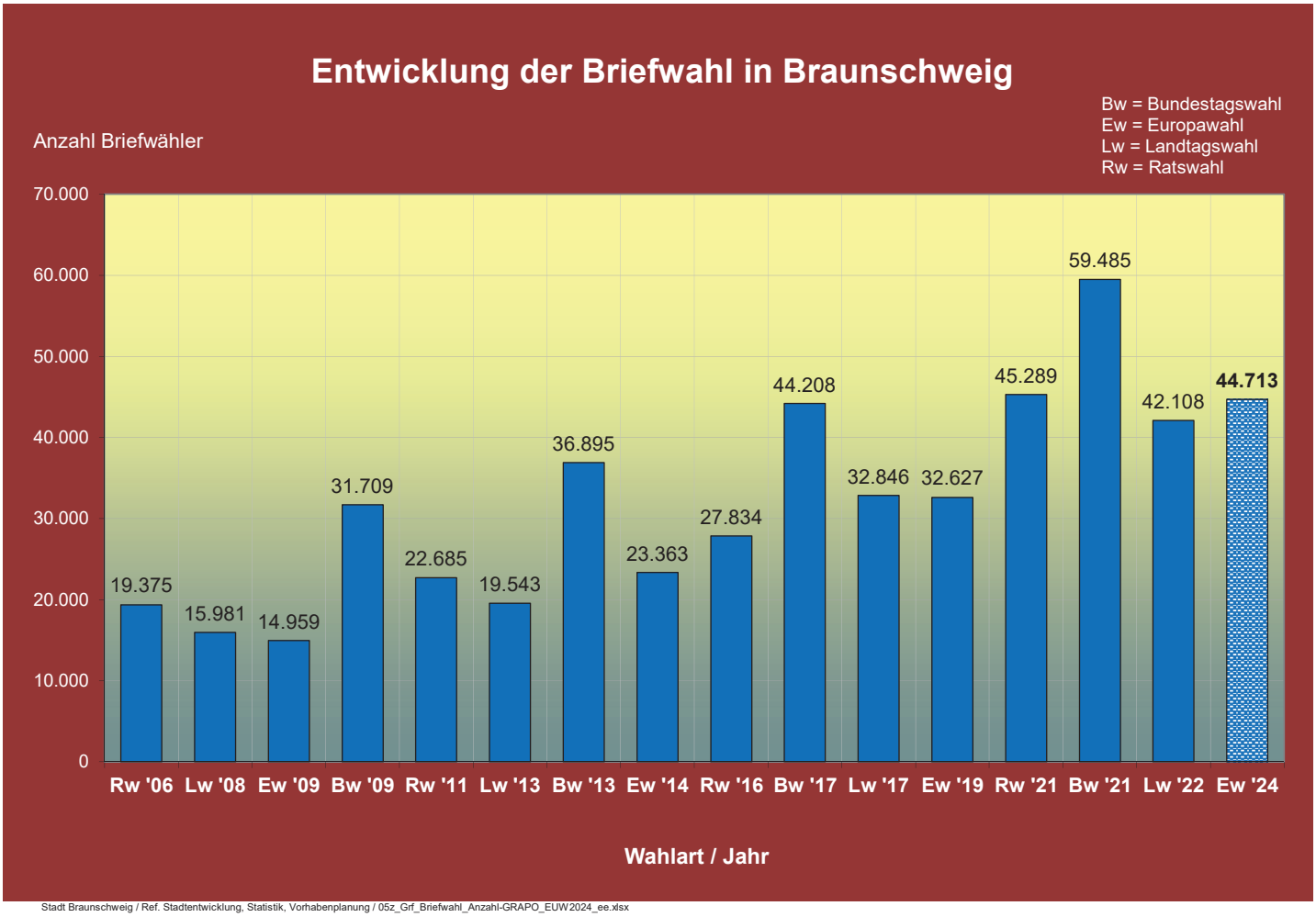

Stadt Braunschweig / Ref. Stadtentwicklung, Statistik, Vorhabenplanung / 05z_Grf_Briefwahl_Anzahl-GRAPO_EUW2024_ee.xlsx

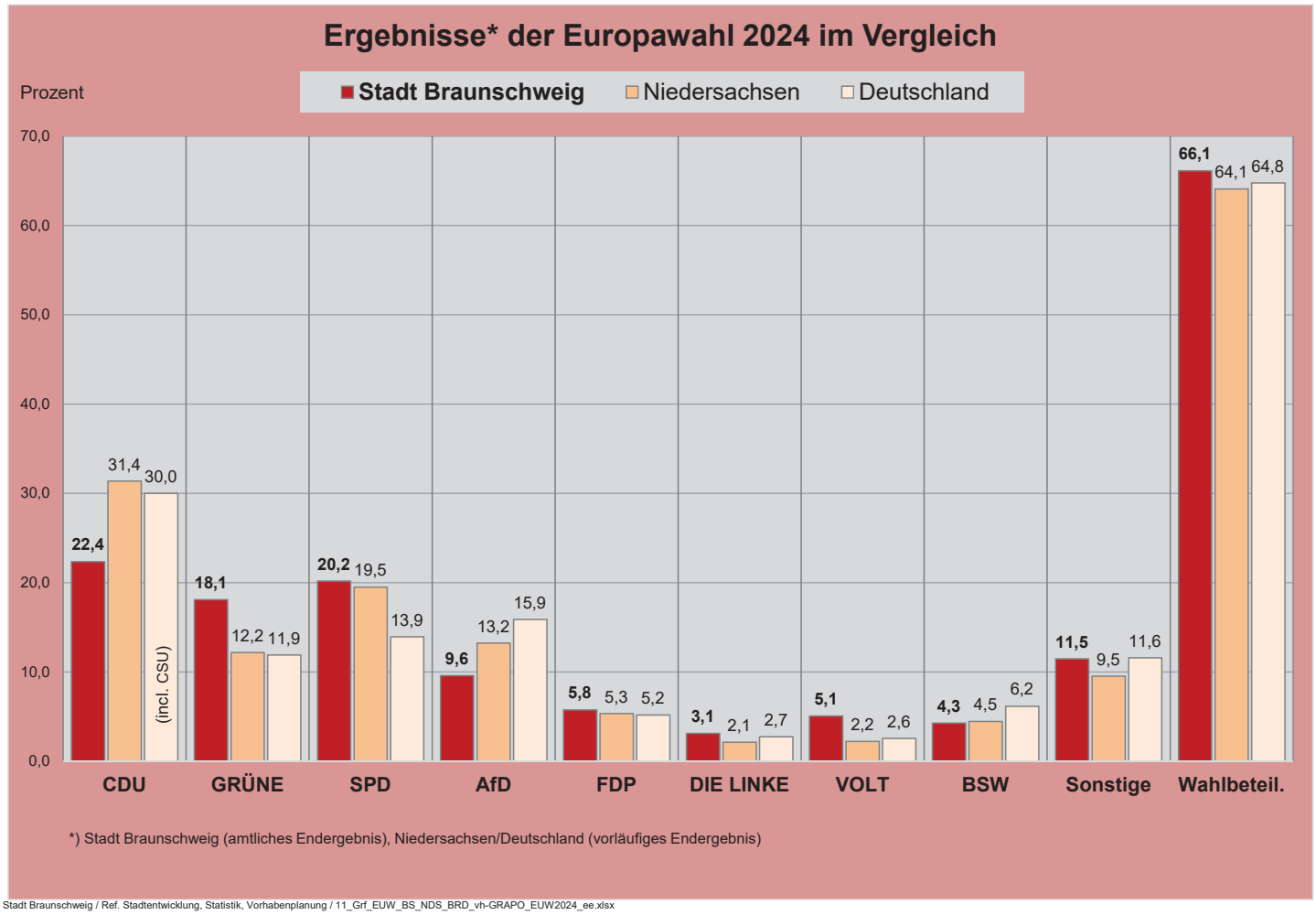

Stadt Braunschweig / Ref. Stadtentwicklung, Statistik, Vorhabenplanung / 11_Grf_EUW_BS_NDS_BRD_vh-GRAPO_EUW2024_ee.xlsx

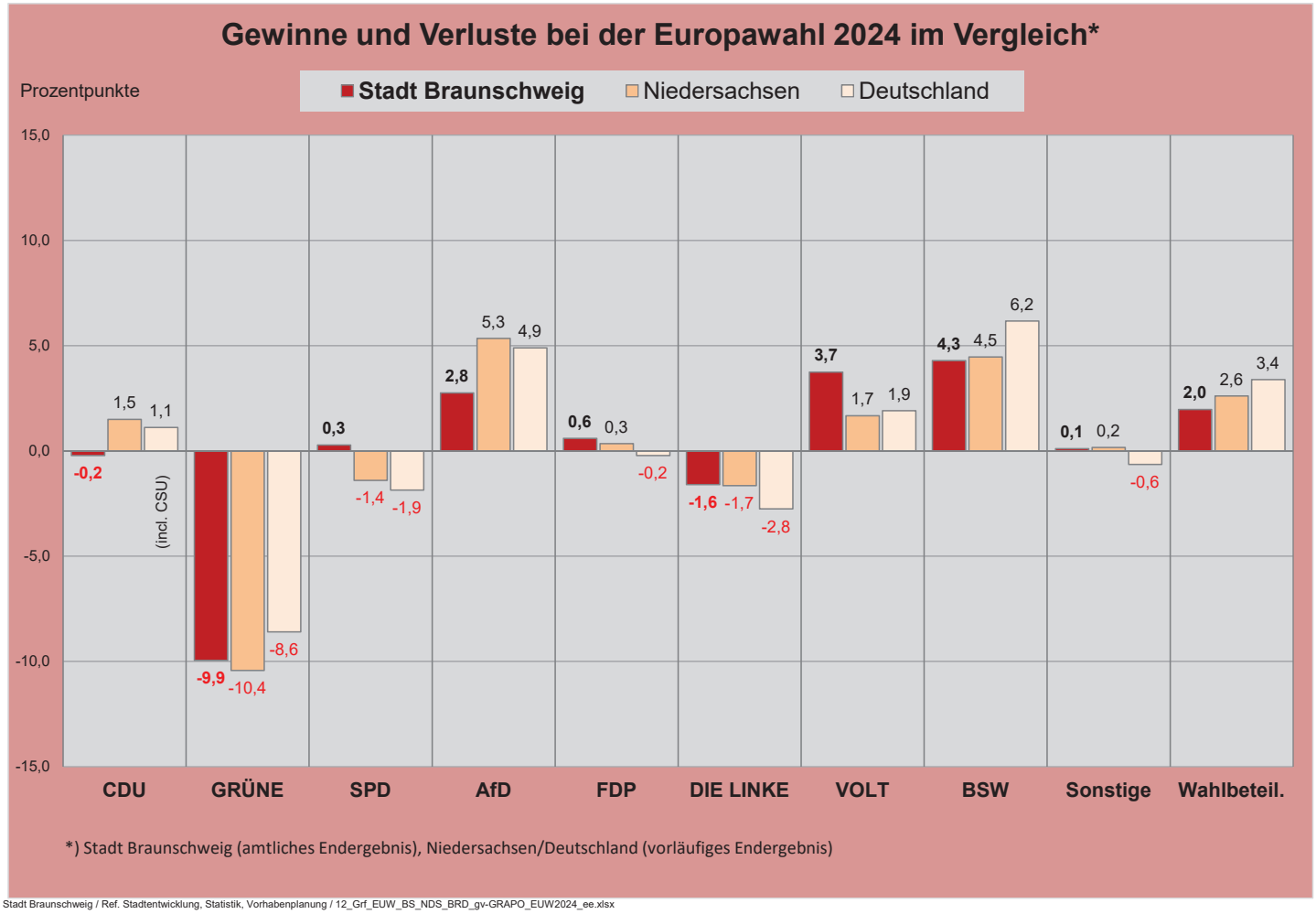

Stadt Braunschweig / Ref. Stadtentwicklung, Statistik, Vorhabenplanung / 12_Grf_EUW_BS_NDS_BRD_gv-GRAPO_EUW2024_ee.xlsx

Stadt Braunschweig
Ergebnisse der letzten Europawahlen nach Parteien
- Absolute Stimmenzahlen -

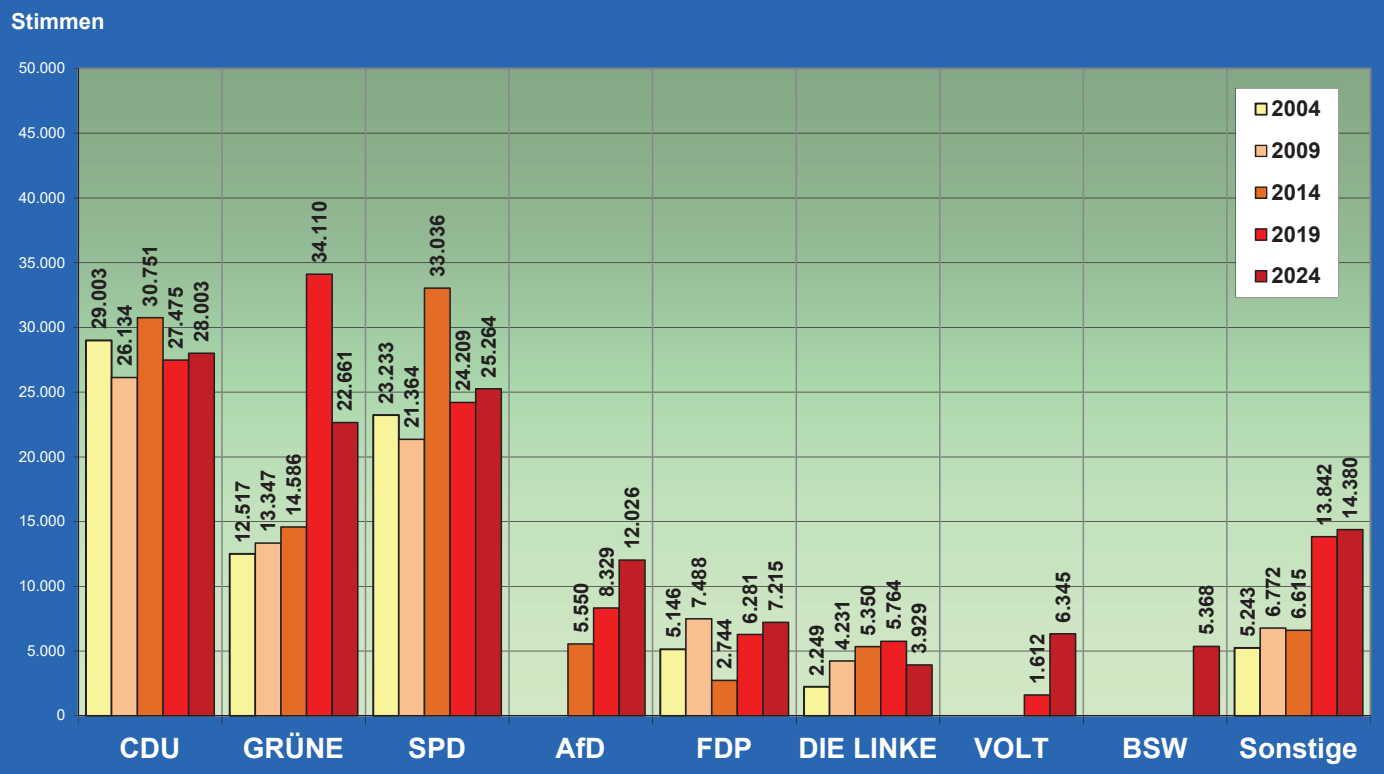

Stadt Braunschweig / Ref. Stadtentwicklung, Statistik, Vorhabenplanung / 51a_Grf_letzte_LWahlen_1abs-GRAPO_EUW2024_ee.xlsx

Stadt Braunschweig
Ergebnisse der letzten Europawahlen nach Parteien
- Stimmenanteile in Prozent -

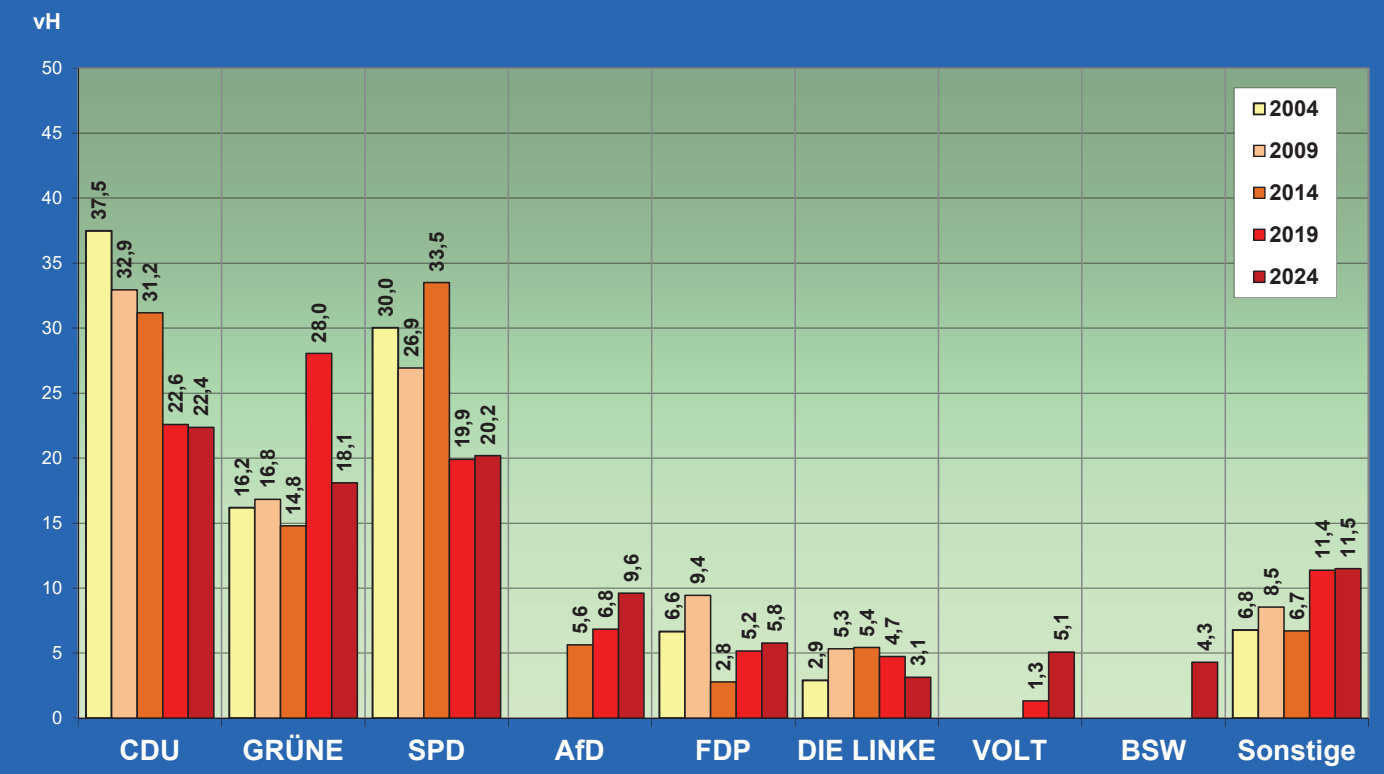

Stadt Braunschweig / Ref. Stadtentwicklung, Statistik, Vorhabenplanung / 51b_Grf_letzte_LWahlen_1vH-GRAPO_EUW2024_ee.xlsx

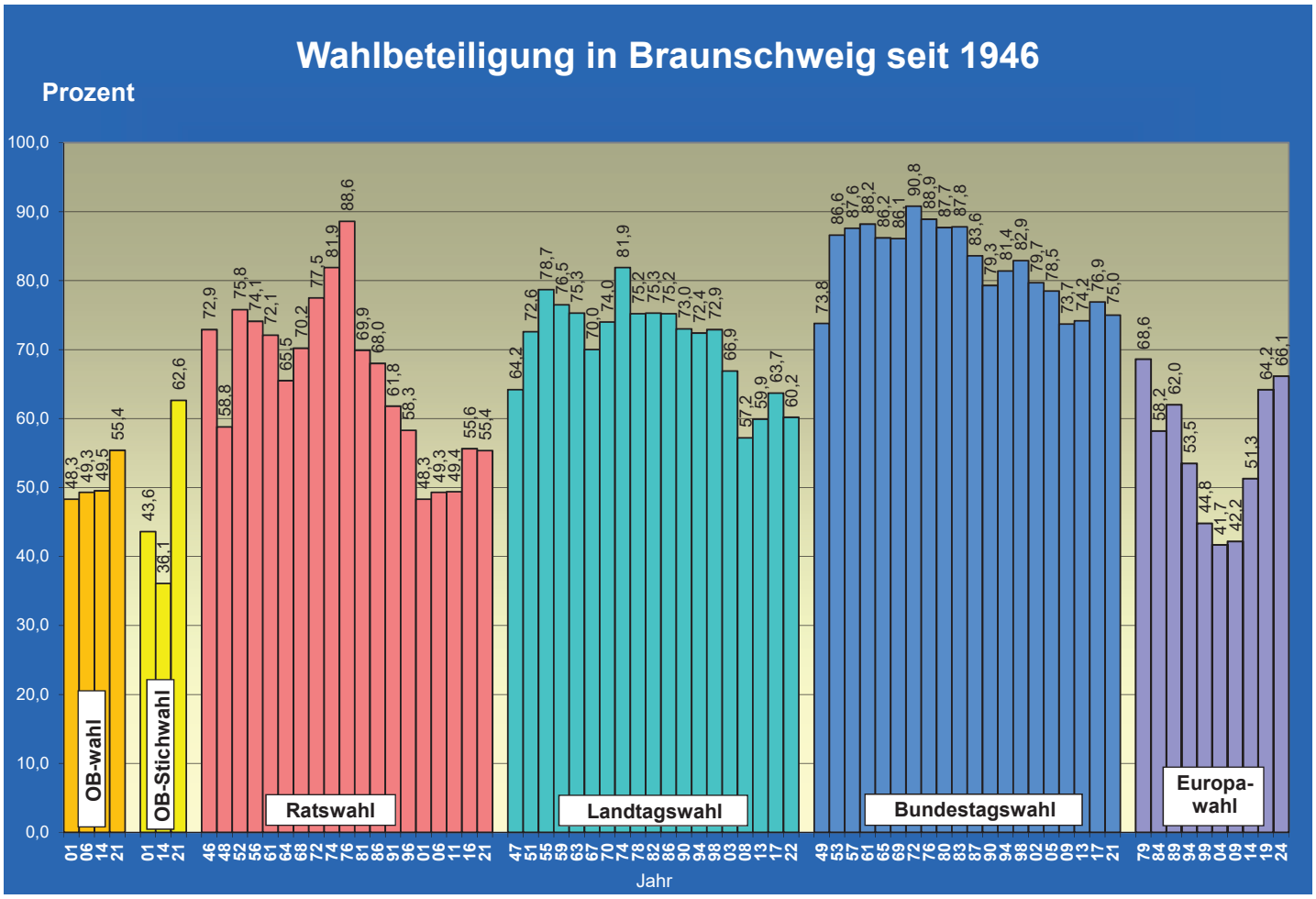

Stadt Braunschweig / Ref. Stadtentwicklung, Statistik, Vorhabenplanung / 15_Grf_Wahlbeteiligung_seit1946-GRAPO_EUW2024_ee.xlsx

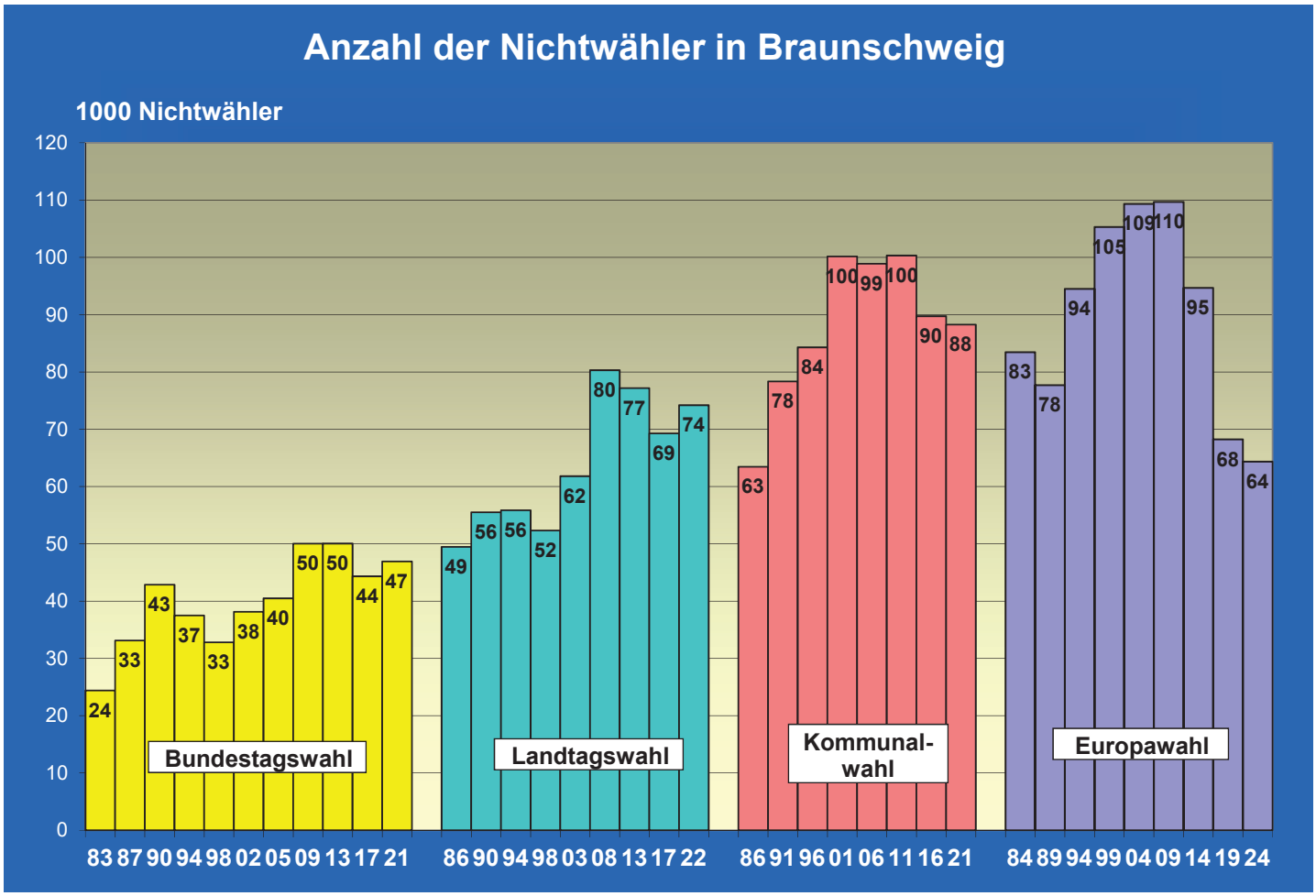

Stadt Braunschweig / Ref. Stadtentwicklung, Statistik, Vorhabenplanung / 35_Grf_Nichtwähler-GRAPO_EUW2024_ee.xlsx

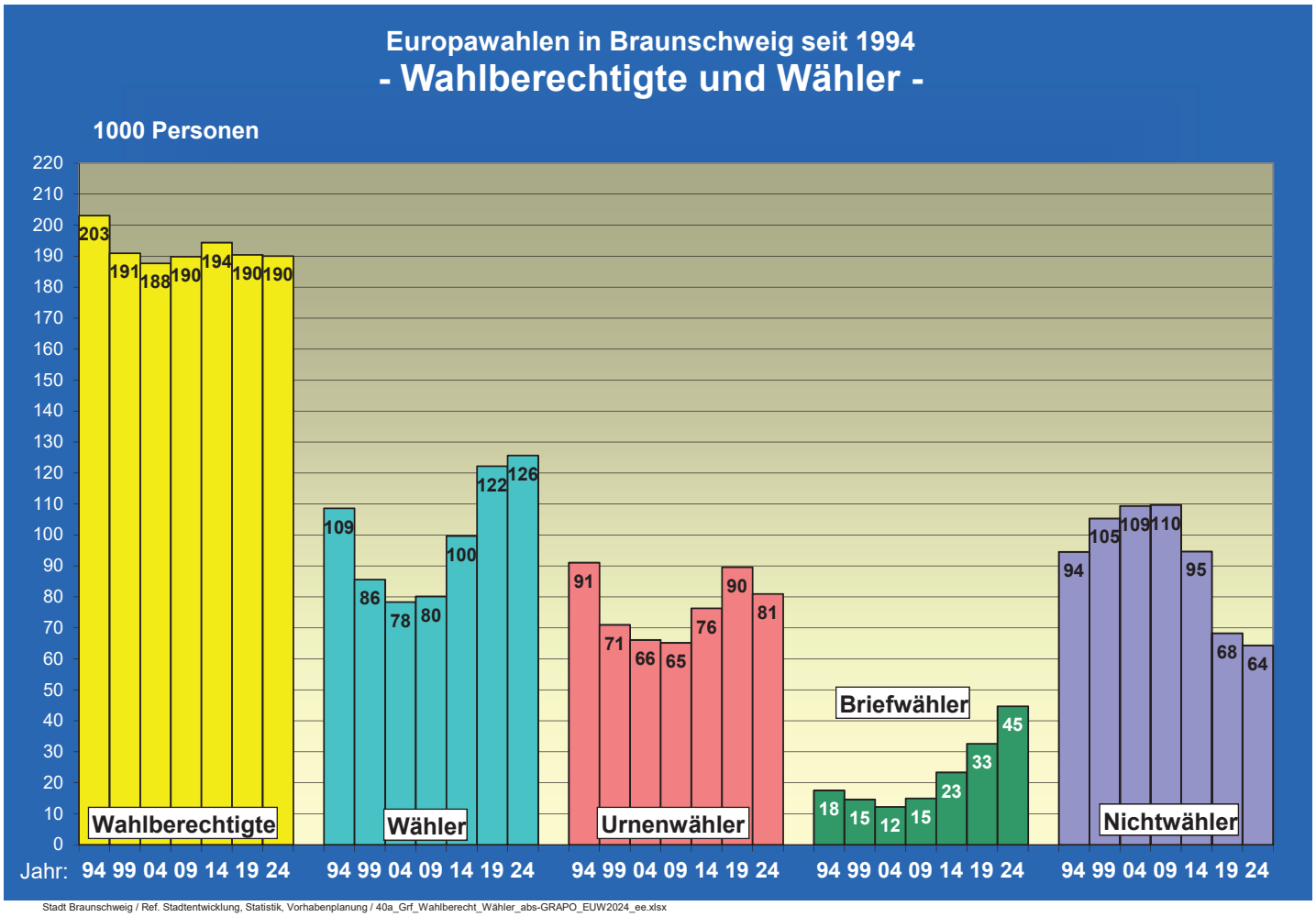

Stadt Braunschweig / Ref. Stadtentwicklung, Statistik, Vorhabenplanung / 40a_Grf_Wahlberecht_Wähler_abs-GRAPO_EUW2024_ee.xlsx

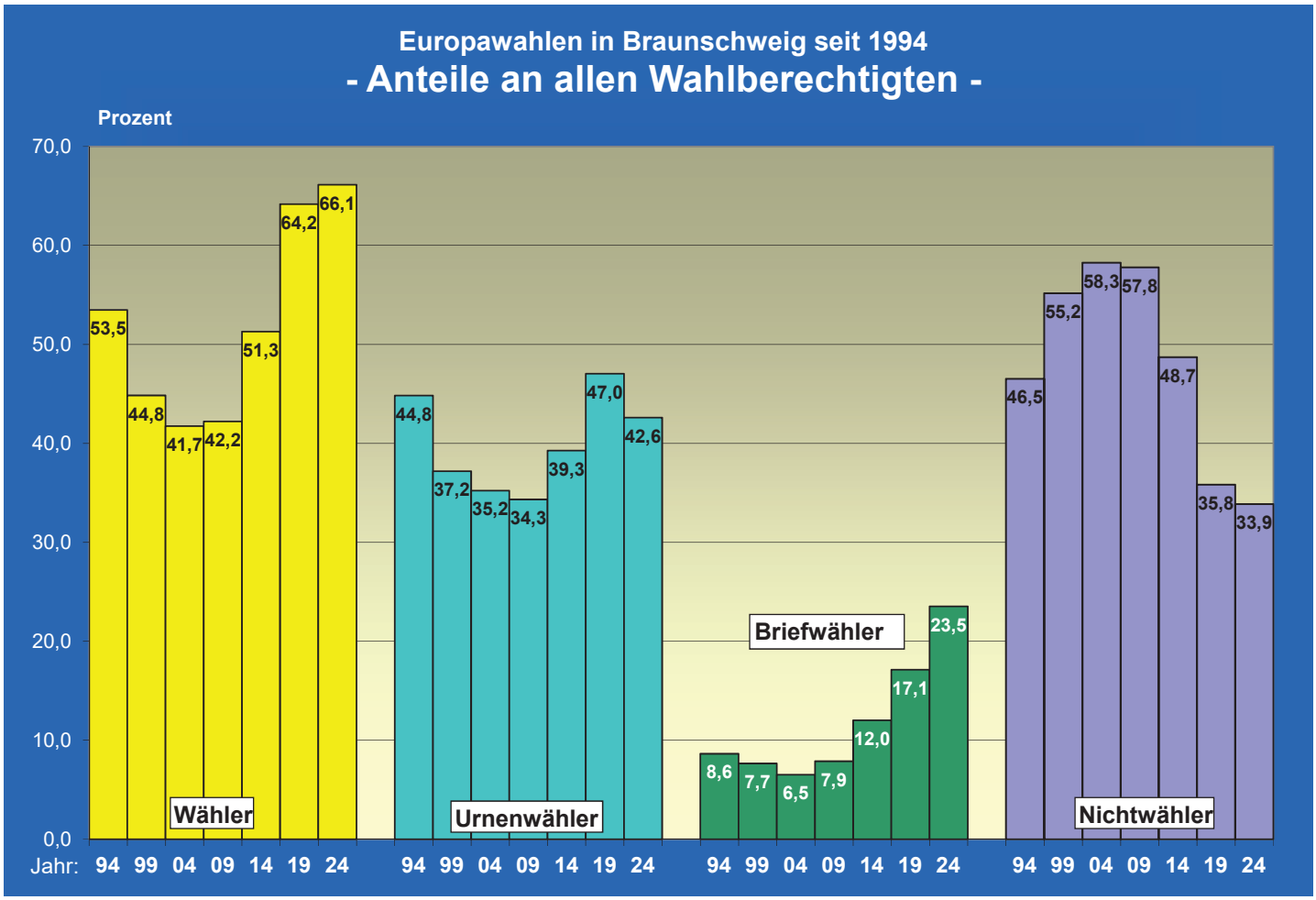

Stadt Braunschweig / Ref. Stadtentwicklung, Statistik, Vorhabenplanung / 40ba_Wahlberecht_Wähler_vh-GRAPO_EUW2024_ee.xlsx

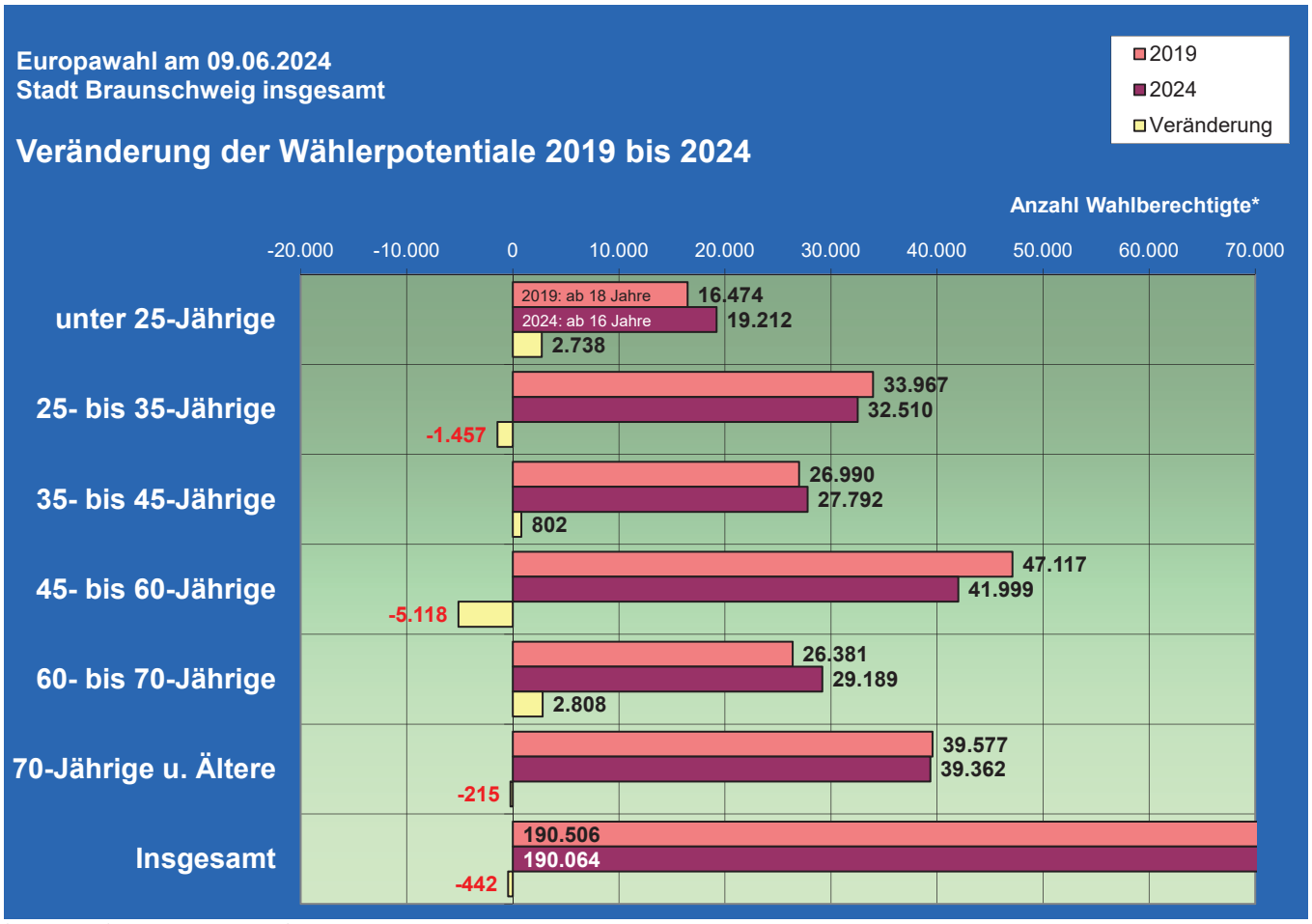

Quelle: Melderegister/Wählerverzeichnis, Bevölkerung am Ort der Hauptwhg.
*) hier: Wählerpotentiale = Deutsche, 18 Jahre u. älter (2019) / 16 Jahre u. älter (Stand Wählerverzeichnis 22.5.2024)
Stadt Braunschweig / Ref. 0120.12-phi / GRAPO_EUW2024_ee.xlsx-

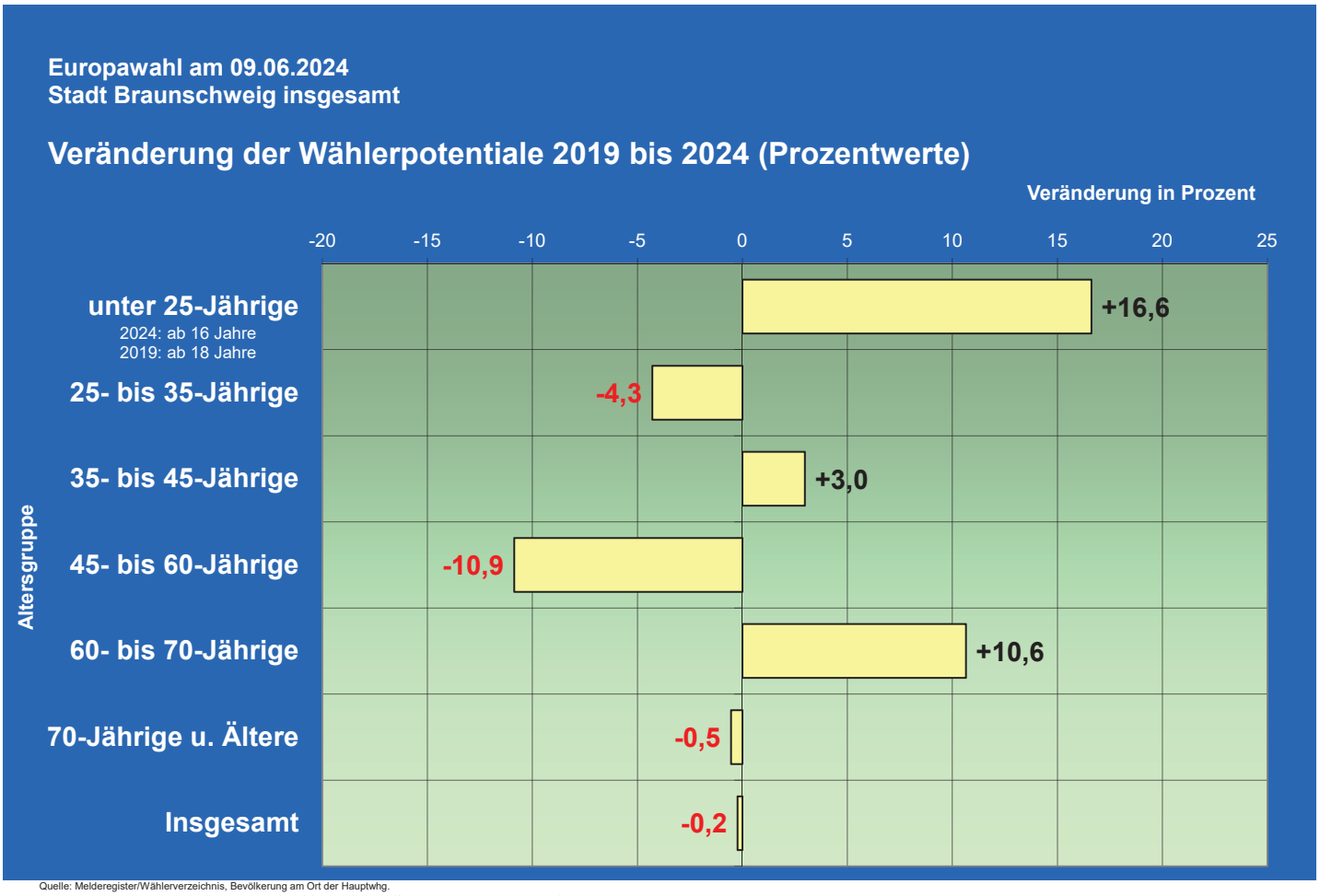

Quelle: Melderegister/Wählerverzeichnis, Bevölkerung am Ort der Hauptwhg.
hier: Wählerpotentiale = Deutsche, 18 Jahre u. älter (2019) / 16 Jahre u. älter (Stand Wählerverzeichnis 22.5.2024)
Stadt Braunschweig / Ref. 0120 / GRAPO_EUW2024_ee.xlsx-60b_Wähler

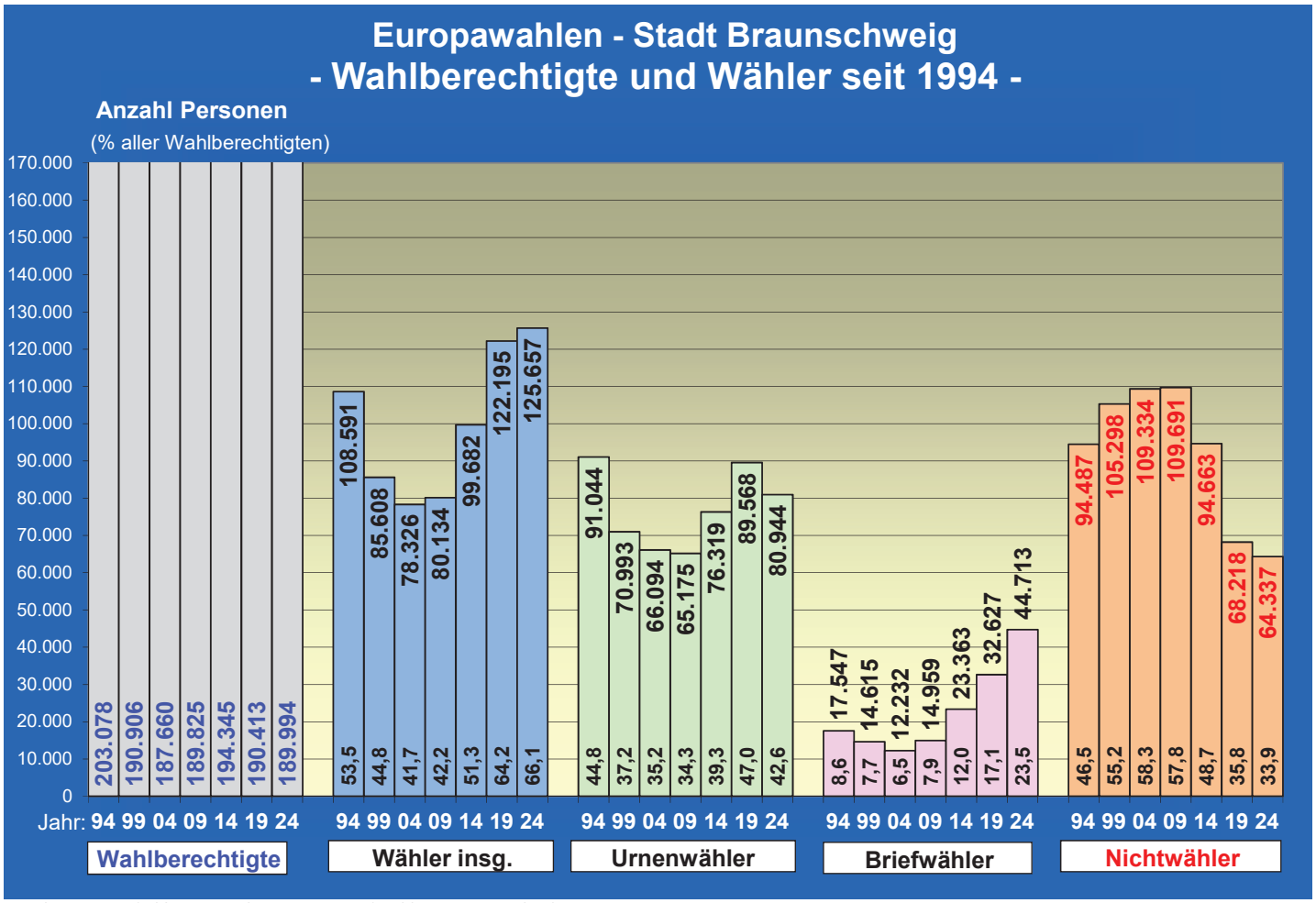

Stadt Braunschweig / Ref. Stadtentwicklung, Statistik, Vorhabenplanung / 40e_Grf_Wahlber_Wähler_LW-GRAPO_EUW2024_ee.xlsx

Analyseteil

EUROPAWAHL

am 9. Juni 2024

Stadt Braunschweig

AMTL. ENDERGEBNIS aus	**256**	von 256 Wahlbezirken,
darunter	**81**	von 81 Briefwahlbezirken.

A	Wahlberechtigte insg.		189.994	100,0 %
B	Wähler insg. / Wahlbeteiligung		125.657	66,1 %
	davon	Urnenwähler	80.944	42,6 %
		Briefwähler	44.713	23,5 %

STIMMEN:

		Stimmen	Anteil in vH
C	ungültige Stimmen	466	(0,4 %)
D	gültige Stimmen	125.191	
D01	CDU	28.003	22,4
D02	GRÜNE	22.661	18,1
D03	SPD	25.264	20,2
D04	AfD	12.026	9,6
D05	FDP	7.215	5,8
D06	DIE LINKE	3.929	3,1
D07	Die PARTEI	3.436	2,7
D08	Tierschutzpartei	2.120	1,7
D09	PIRATEN	1.075	0,9
D10	FREIE WÄHLER	853	0,7
D11	FAMILIE	519	0,4
D12	Volt	6.345	5,1
D13	ÖDP	705	0,6
D14	TIERSCHUTZ hier!	544	0,4
D15	MERA25	492	0,4
D16	HEIMAT	60	0,0
D17	PdH	458	0,4
D18	Bündnis C	168	0,1
D19	Gesundheitsforschung	70	0,1
D20	BIG	115	0,1
D21	MENSCHLICHE WELT	132	0,1
D22	DKP	50	0,0
D23	MLPD	73	0,1
D24	SGP	13	0,0
D25	ABG	47	0,0
D26	dieBasis	340	0,3
D27	BÜNDNIS DEUTSCHLAND	458	0,4
D28	BSW	5.368	4,3
D29	DAVA	625	0,5
D30	KLIMALISTE	150	0,1
D31	LETZTE GENERATION	610	0,5
D32	PDV	93	0,1
D33	PdF	941	0,8
D34	V-Partei³	233	0,2
		125.191	100

EUROPAWAHL

am 9. Juni 2024

Stadt Braunschweig

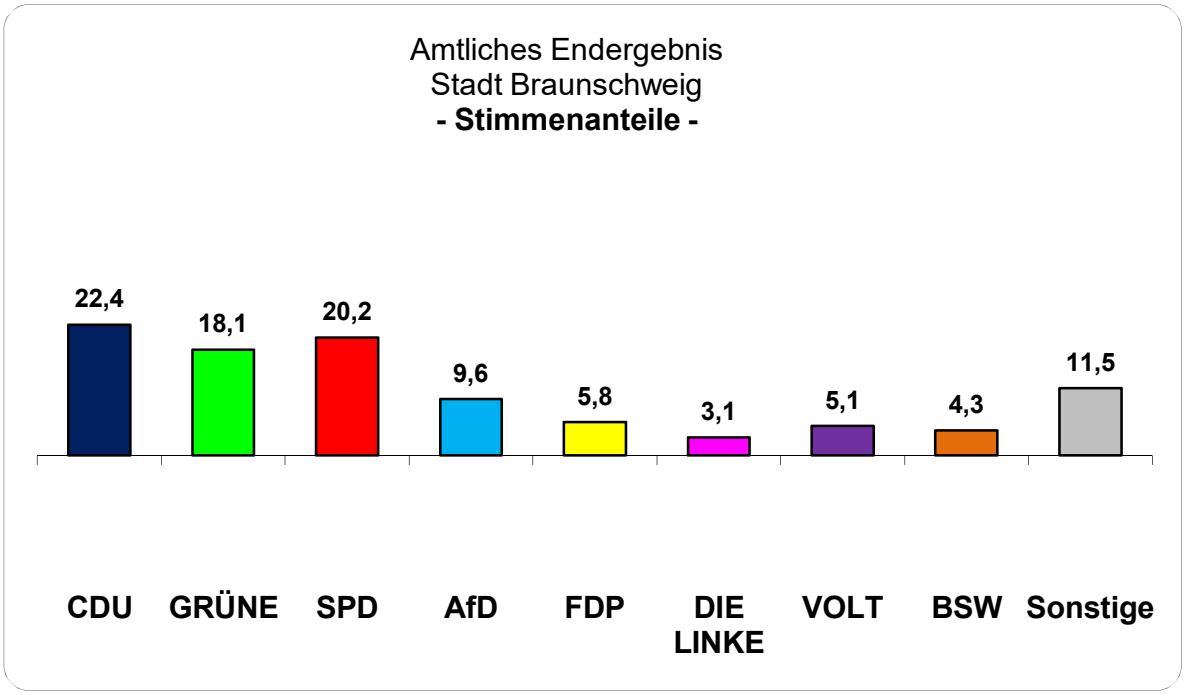

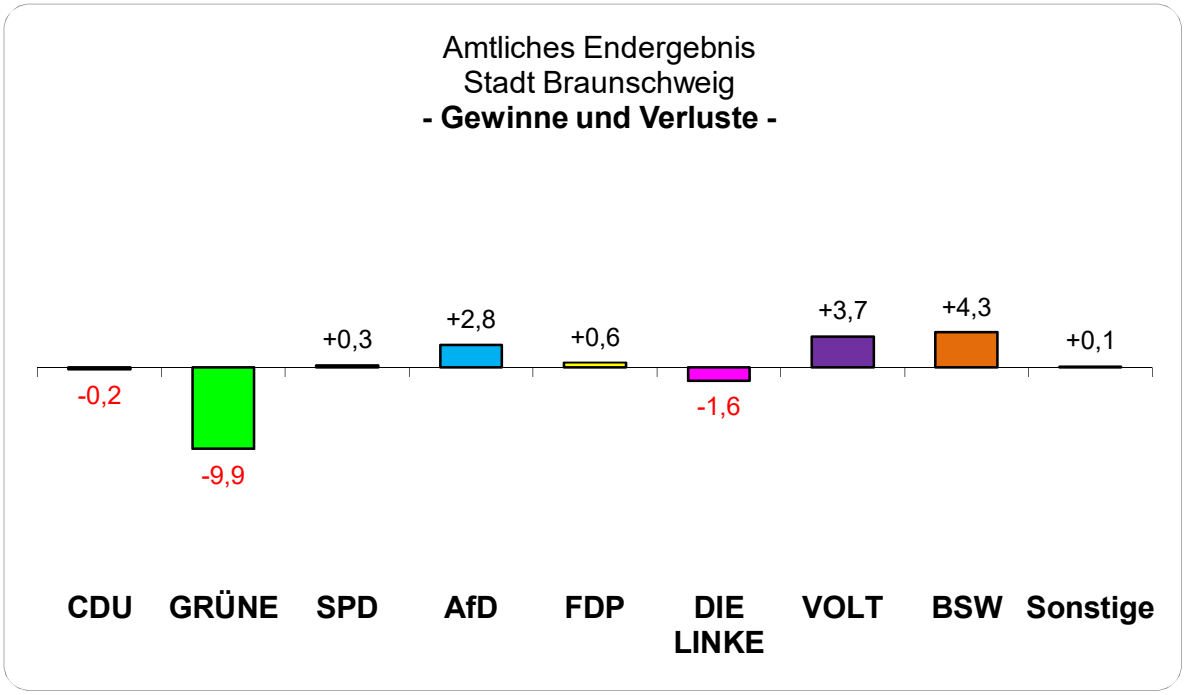

Stadt Braunschweig / Referat Stadtentwicklung, Statistik, Vorhabenplanung /
AG Statistik und Stadtforschung / BS_0120.12-phi / GRAWA_euw2024_eee.xlsx-01_Wahlergebnis BS-13.06.2024-17:26

EUROPAWAHL

am 9. Juni 2024

Stadt Braunschweig

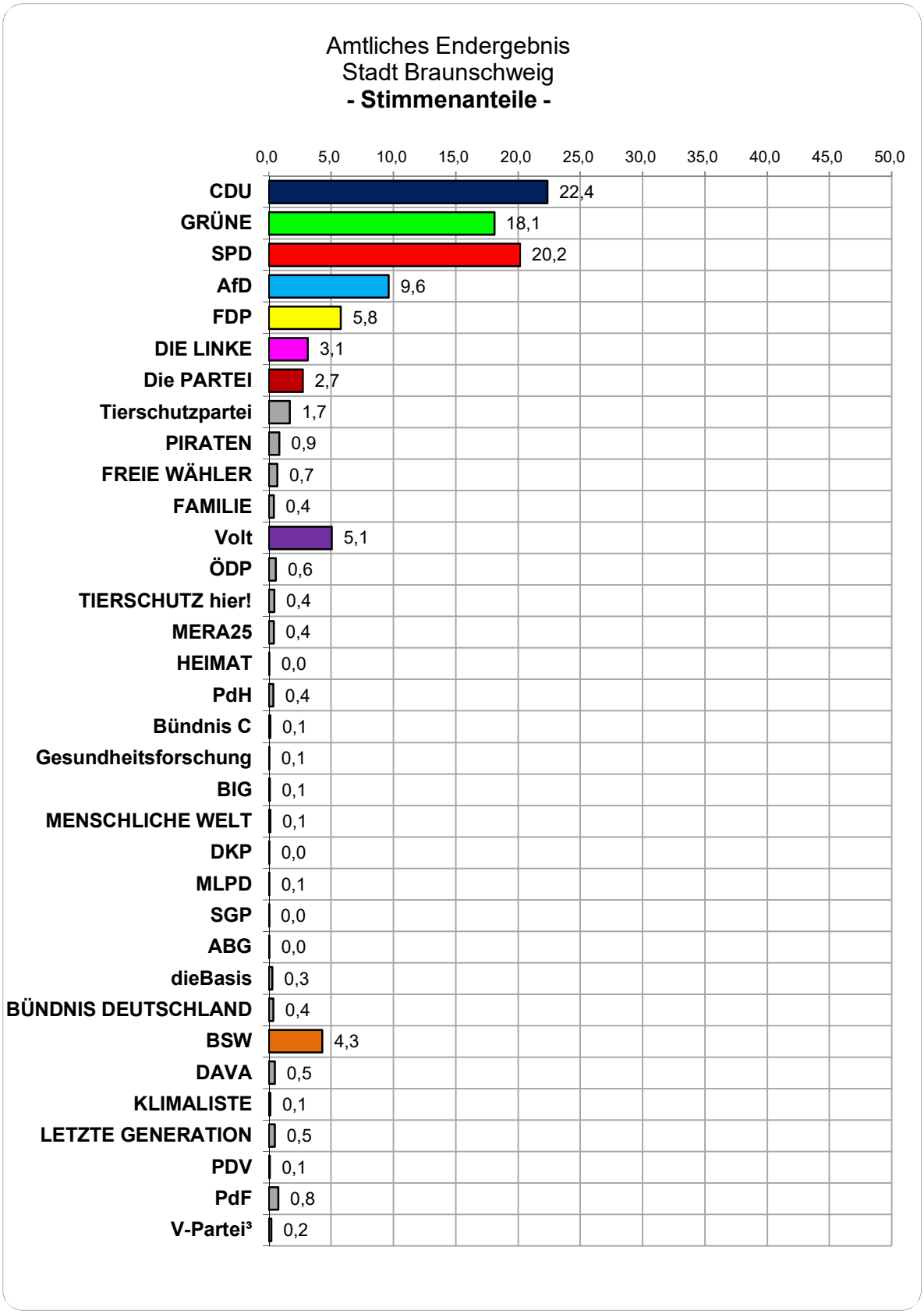

Stadt Braunschweig / Referat Stadtentwicklung, Statistik, Vorhabenplanung /
AG Statistik und Stadtforschung / BS_0120.12-phi / GRAWA_euw2024_eee.xlsx-01_Wahlergebnis BS-13.06.2024-17:26

EUROPAWAHL

am 9. Juni 2024

Stadt Braunschweig

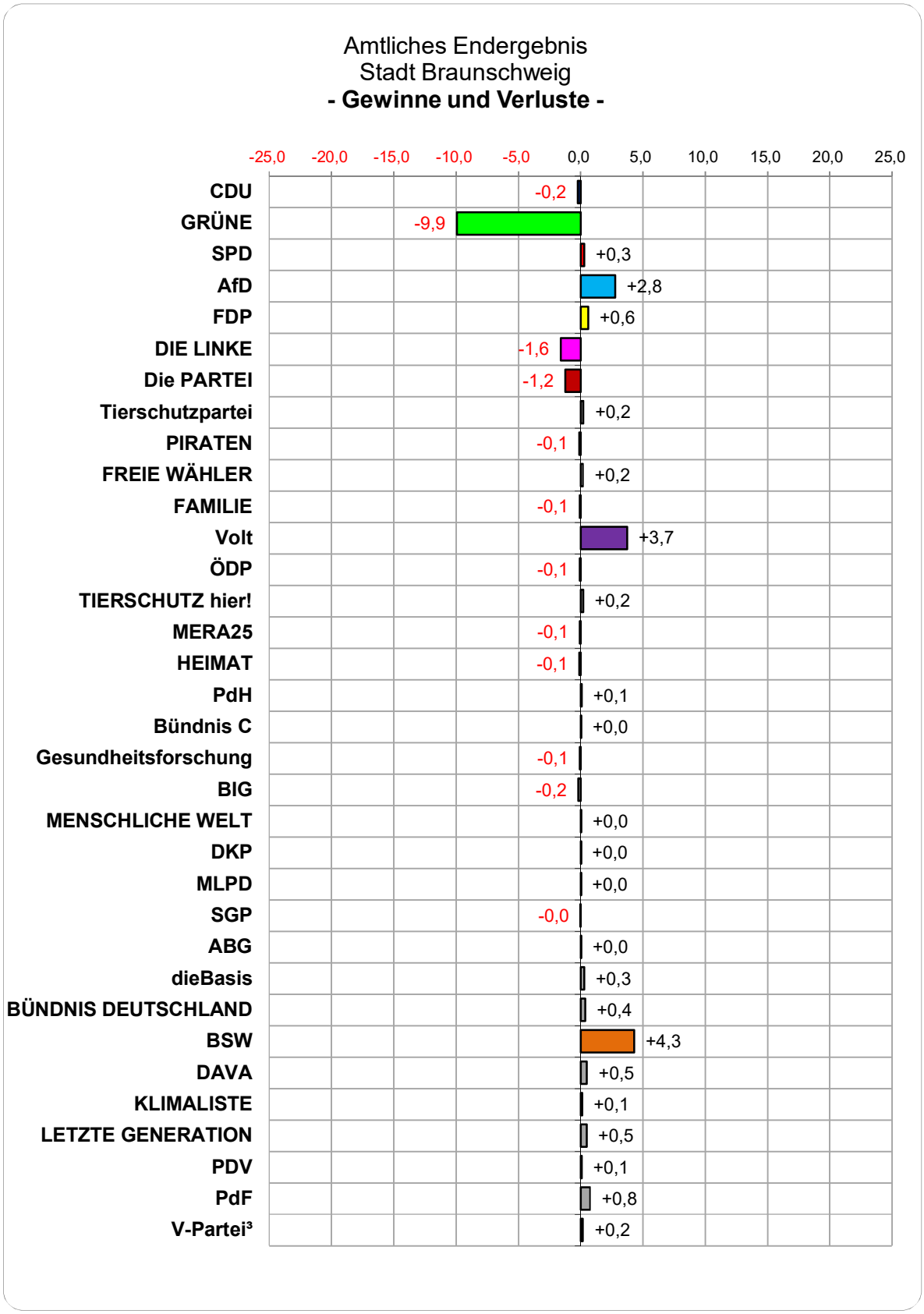

Stadt Braunschweig

Europawahl 2024
- STIMMENANTEILE -

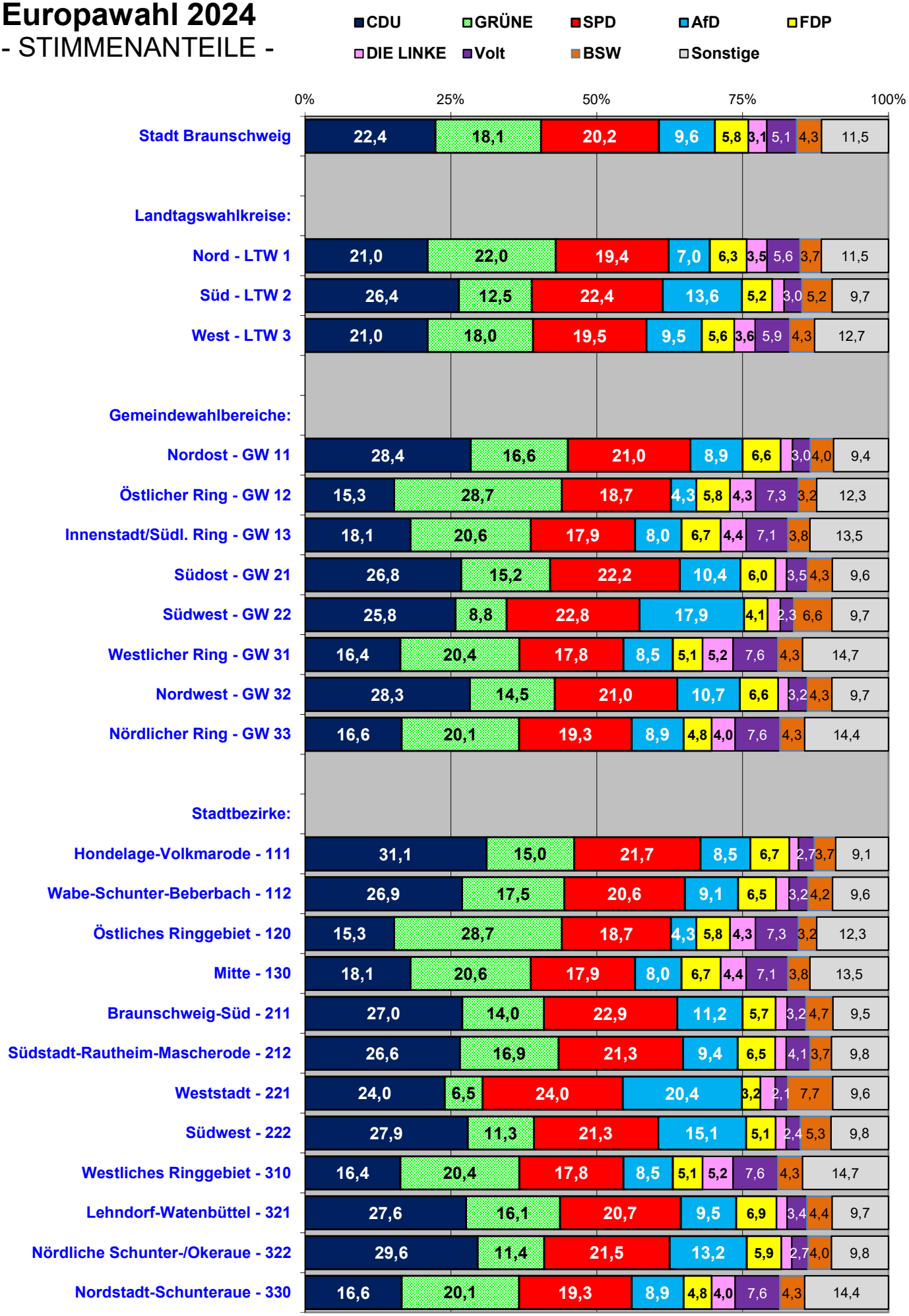

Stadt Braunschweig / Ref. 0120.12/ GRAWA_euw2024_eee.xlsx-03_Grf_OT

Stadt Braunschweig: Europawahl 2024

Gewinne und Verluste:

in Prozentpunkten zur EUW 2019

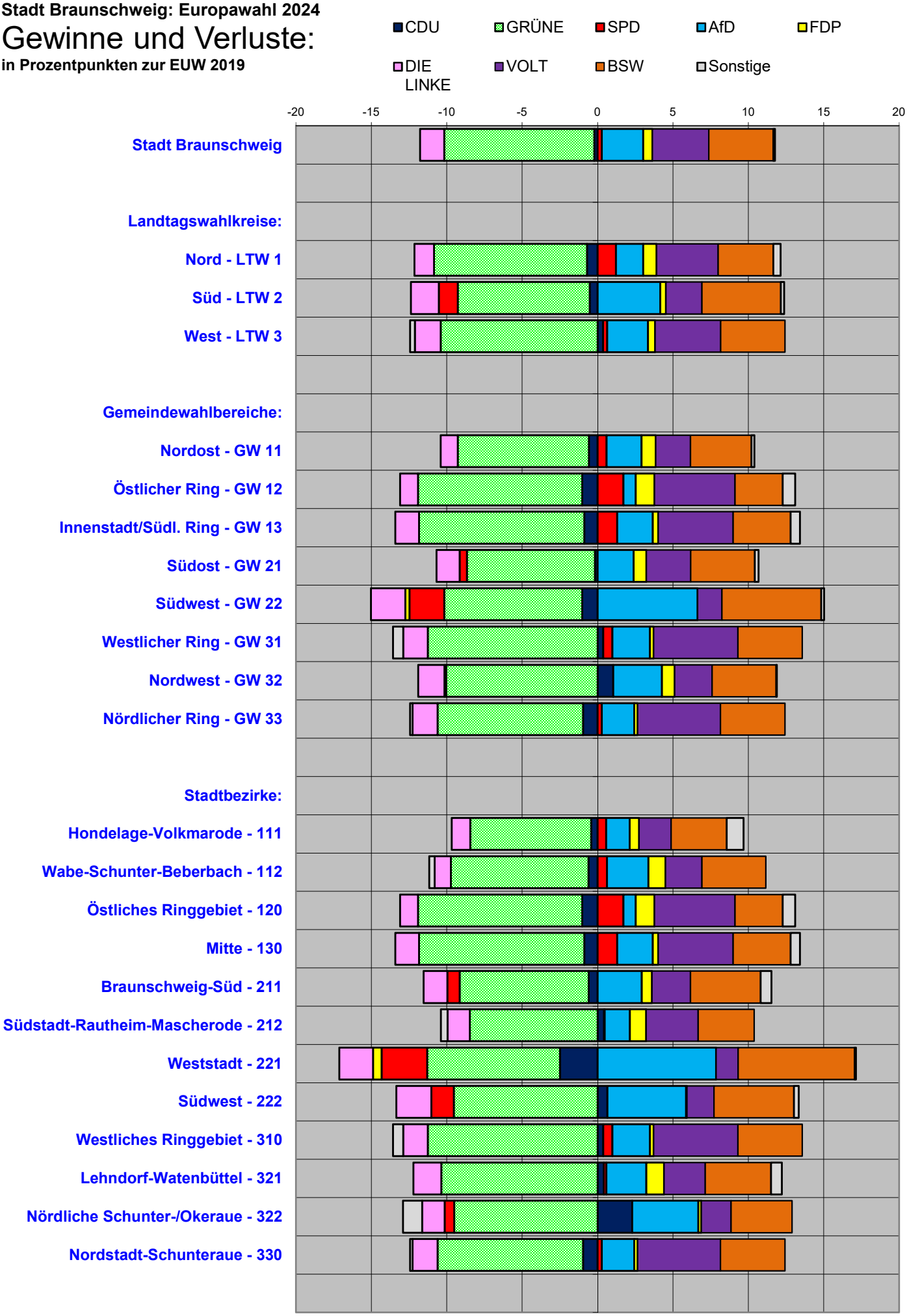

Stadt Braunschweig / Ref. 0120.12 / GRAWA_euw2024_eee.xlsx-05_Grf_OT_GVvh1 / 13.06.2024

Europawahl 2024: Wahlbeteiligung

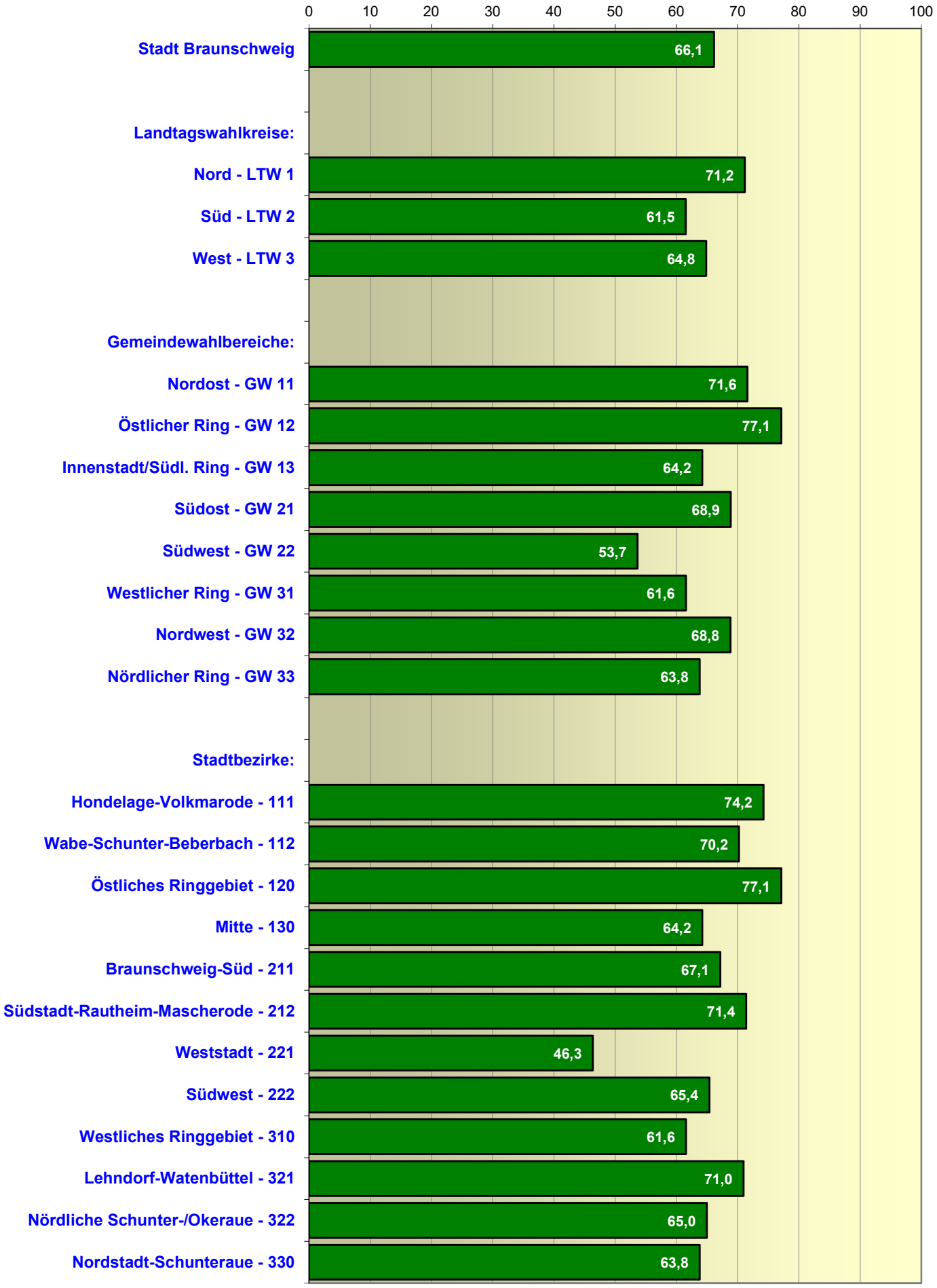

Stadt Braunschweig / Ref. 0120.12 / GRAWA_euw2024_eee.xlsx-07_Grf_OT_WB / 13.06.2024

Europawahl 2024: Wahlbeteiligung

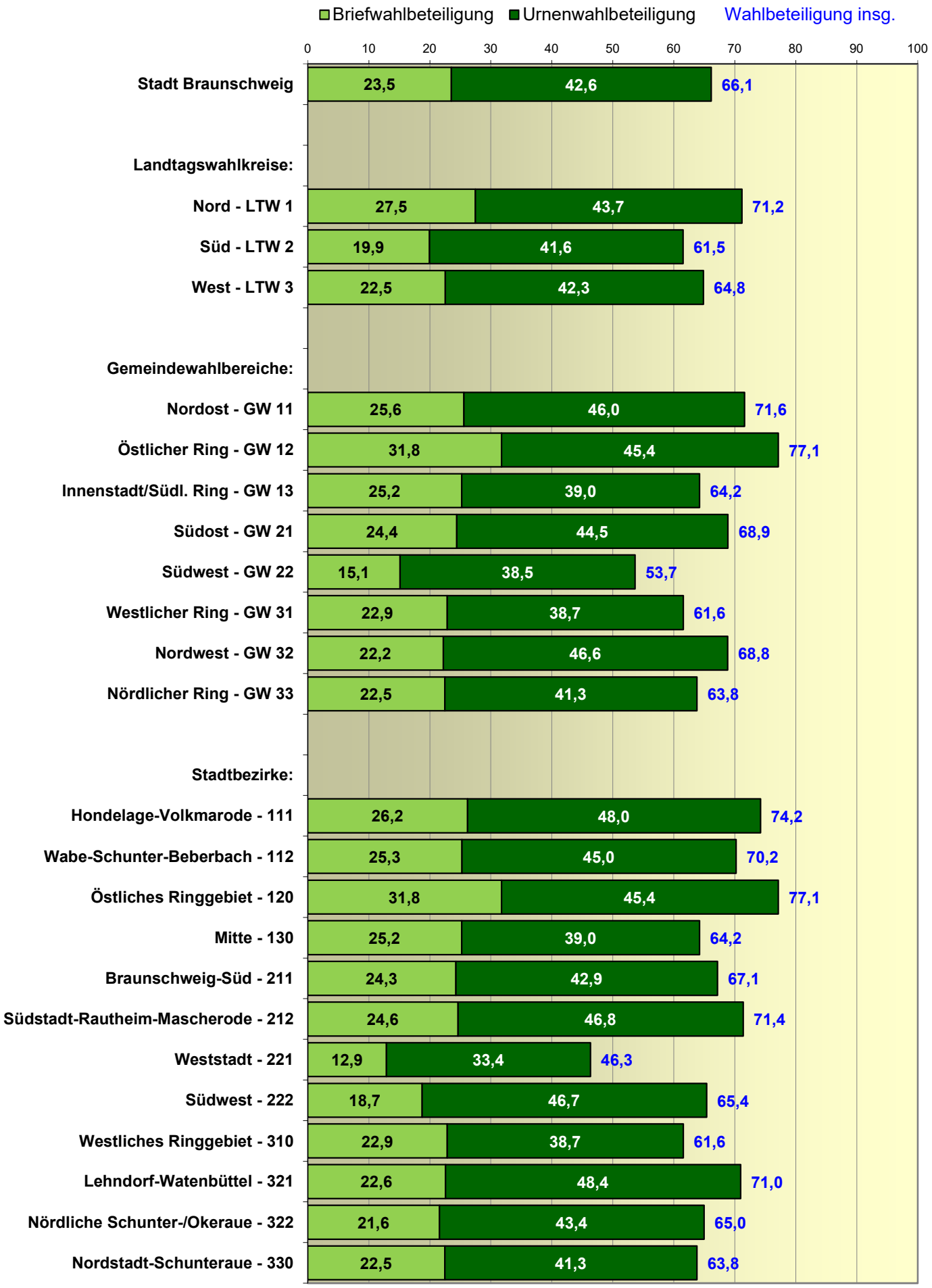

Europawahl 2024: Anteil an allen Wählern

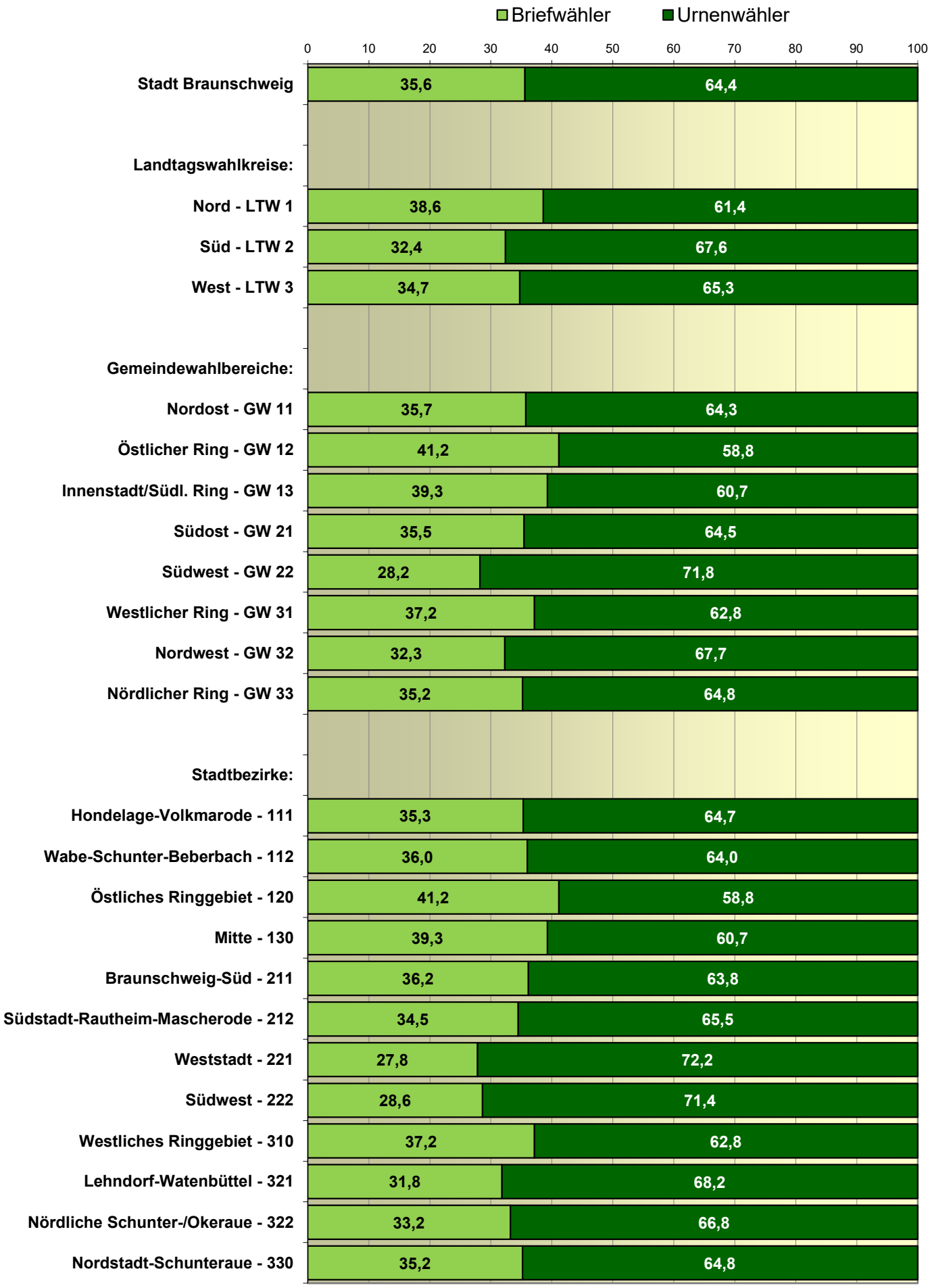

- Stimmenanteile -

Europawahl
am 9. Juni 2024

Europawahl 09.06.2024	Wahl-beteiligung	Stimmenanteile in vH - Teil 1									
		CDU	GRÜNE	SPD	AfD	FDP	DIE LINKE	Die PARTEI	Tierschutz-partei	PIRATEN	FREIE WÄHLER
Stadt Braunschweig:	66,1	22,4	18,1	20,2	9,6	5,8	3,1	2,7	1,7	0,9	0,7

Europawahl 09.06.2024 *Landtagswahlkreise:*	Wahl-beteiligung	CDU	GRÜNE	SPD	AfD	FDP	DIE LINKE	Die PARTEI	Tierschutz-partei	PIRATEN	FREIE WÄHLER
LTW 1 - Braunschweig-Nord	71,2	21,0	22,0	19,4	7,0	6,3	3,5	2,9	1,7	0,9	0,6
LTW 2 - Braunschweig-Süd	61,5	26,4	12,5	22,4	13,6	5,2	2,0	1,9	1,4	0,6	0,8
LTW 3 - Braunschweig-West	64,8	21,0	18,0	19,5	9,5	5,6	3,6	3,2	1,9	0,9	0,7

Europawahl 09.06.2024 *Gemeindewahlbereiche:*	Wahl-beteiligung	CDU	GRÜNE	SPD	AfD	FDP	DIE LINKE	Die PARTEI	Tierschutz-partei	PIRATEN	FREIE WÄHLER
GW 11 - Nordost	71,6	28,4	16,6	21,0	8,9	6,6	2,0	2,1	1,5	0,7	0,7
GW 12 - Östlicher Ring	77,1	15,3	28,7	18,7	4,3	5,8	4,3	3,6	1,7	1,1	0,5
GW 13 - Innenstadt/Südl. Ring	64,2	18,1	20,6	17,9	8,0	6,7	4,4	3,2	2,0	1,1	0,6
GW 21 - Südost	68,9	26,8	15,2	22,2	10,4	6,0	1,9	2,0	1,5	0,6	0,8
GW 22 - Südwest	53,7	25,8	8,8	22,8	17,9	4,1	2,2	1,6	1,4	0,7	0,7
GW 31 - Westlicher Ring	61,6	16,4	20,4	17,8	8,5	5,1	5,2	4,0	2,2	1,2	0,7
GW 32 - Nordwest	68,8	28,3	14,5	21,0	10,7	6,6	1,8	2,1	1,5	0,7	0,8
GW 33 - Nördlicher Ring	63,8	16,6	20,1	19,3	8,9	4,8	4,0	3,7	2,0	1,1	0,7

Europawahl 09.06.2024 *Stadtbezirke:*	Wahl-beteiligung	CDU	GRÜNE	SPD	AfD	FDP	DIE LINKE	Die PARTEI	Tierschutz-partei	PIRATEN	FREIE WÄHLER
Hondelage-Volkmarode - 111	74,2	31,1	15,0	21,7	8,5	6,7	1,6	2,1	1,3	0,6	0,8
Wabe-Schunter-Beberbach - 112	70,2	26,9	17,5	20,6	9,1	6,5	2,3	2,1	1,6	0,7	0,7
Östliches Ringgebiet - 120	77,1	15,3	28,7	18,7	4,3	5,8	4,3	3,6	1,7	1,1	0,5
Mitte - 130	64,2	18,1	20,6	17,9	8,0	6,7	4,4	3,2	2,0	1,1	0,6
Braunschweig-Süd - 211	67,1	27,0	14,0	22,9	11,2	5,7	1,9	1,9	1,5	0,6	0,6
Südstadt-Rautheim-Mascherode - 212	71,4	26,6	16,9	21,3	9,4	6,5	1,9	2,1	1,4	0,6	0,9
Weststadt - 221	46,3	24,0	6,5	24,0	20,4	3,2	2,5	1,6	1,5	0,7	0,6
Südwest - 222	65,4	27,9	11,3	21,3	15,1	5,1	1,8	1,7	1,2	0,7	0,9
Westliches Ringgebiet - 310	61,6	16,4	20,4	17,8	8,5	5,1	5,2	4,0	2,2	1,2	0,7
Lehndorf-Watenbüttel - 321	71,0	27,6	16,1	20,7	9,5	6,9	1,8	2,1	1,4	0,6	0,9
Nördliche Schunter-/Okeraue - 322	65,0	29,6	11,4	21,5	13,2	5,9	1,8	2,1	1,8	0,8	0,6
Nordstadt-Schunteraue - 330	63,8	16,6	20,1	19,3	8,9	4,8	4,0	3,7	2,0	1,1	0,7

- Stimmenanteile -

Europawahl
am 9. Juni 2024

Europawahl 09.06.2024	Wahl-beteiligung	Stimmenanteile in vH - Teil 2									
		FAMILIE	Volt	ÖDP	TIER-SCHUTZ hier!	MERA25	HEIMAT	PdH	Bündnis C	Gesund-heitsfor-schung	BIG
Stadt Braunschweig:	66,1	0,4	5,1	0,6	0,4	0,4	0,0	0,4	0,1	0,1	0,1

Europawahl 09.06.2024 Landtagswahlkreise:	Wahl-beteiligung	FAMILIE	Volt	ÖDP	TIER-SCHUTZ hier!	MERA25	HEIMAT	PdH	Bündnis C	Gesund-heitsfor-schung	BIG
LTW 1 - Braunschweig-Nord	71,2	0,3	5,6	0,7	0,4	0,4	0,0	0,4	0,1	0,0	0,1
LTW 2 - Braunschweig-Süd	61,5	0,5	3,0	0,5	0,5	0,2	0,0	0,2	0,2	0,1	0,1
LTW 3 - Braunschweig-West	64,8	0,4	5,9	0,5	0,5	0,5	0,1	0,4	0,2	0,1	0,1

Europawahl 09.06.2024 Gemeindewahlbereiche:	Wahl-beteiligung	FAMILIE	Volt	ÖDP	TIER-SCHUTZ hier!	MERA25	HEIMAT	PdH	Bündnis C	Gesund-heitsfor-schung	BIG
GW 11 - Nordost	71,6	0,5	3,0	0,6	0,4	0,2	0,0	0,2	0,1	0,0	0,0
GW 12 - Östlicher Ring	77,1	0,2	7,3	0,8	0,4	0,5	0,0	0,5	0,1	0,0	0,1
GW 13 - Innenstadt/Südl. Ring	64,2	0,2	7,1	0,6	0,4	0,6	0,1	0,6	0,1	0,1	0,1
GW 21 - Südost	68,9	0,5	3,5	0,6	0,5	0,2	0,0	0,2	0,1	0,1	0,1
GW 22 - Südwest	53,7	0,6	2,3	0,4	0,4	0,3	0,0	0,2	0,2	0,0	0,1
GW 31 - Westlicher Ring	61,6	0,3	7,6	0,6	0,4	0,7	0,0	0,6	0,2	0,1	0,1
GW 32 - Nordwest	68,8	0,5	3,2	0,4	0,5	0,2	0,0	0,2	0,2	0,1	0,1
GW 33 - Nördlicher Ring	63,8	0,4	7,6	0,6	0,5	0,7	0,1	0,5	0,2	0,0	0,1

Europawahl 09.06.2024 Stadtbezirke:	Wahl-beteiligung	FAMILIE	Volt	ÖDP	TIER-SCHUTZ hier!	MERA25	HEIMAT	PdH	Bündnis C	Gesund-heitsfor-schung	BIG
Hondelage-Volkmarode - 111	74,2	0,4	2,7	0,6	0,4	0,1	0,1	0,1	0,1	0,0	0,0
Wabe-Schunter-Beberbach - 112	70,2	0,5	3,2	0,5	0,4	0,2	0,0	0,3	0,0	0,0	0,0
Östliches Ringgebiet - 120	77,1	0,2	7,3	0,8	0,4	0,5	0,0	0,5	0,1	0,0	0,1
Mitte - 130	64,2	0,2	7,1	0,6	0,4	0,6	0,1	0,6	0,1	0,1	0,1
Braunschweig-Süd - 211	67,1	0,5	3,2	0,6	0,5	0,2	0,1	0,3	0,1	0,1	0,1
Südstadt-Rautheim-Mascherode - 212	71,4	0,5	4,1	0,5	0,4	0,2	0,0	0,2	0,1	0,1	0,1
Weststadt - 221	46,3	0,6	2,1	0,4	0,4	0,3	0,0	0,2	0,3	0,0	0,2
Südwest - 222	65,4	0,7	2,4	0,4	0,6	0,3	0,0	0,2	0,1	0,0	0,1
Westliches Ringgebiet - 310	61,6	0,3	7,6	0,6	0,4	0,7	0,0	0,6	0,2	0,1	0,1
Lehndorf-Watenbüttel - 321	71,0	0,5	3,4	0,4	0,4	0,2	0,0	0,2	0,2	0,1	0,1
Nördliche Schunter-/Okeraue - 322	65,0	0,5	2,7	0,4	0,6	0,2	0,0	0,2	0,1	0,1	0,1
Nordstadt-Schunteraue - 330	63,8	0,4	7,6	0,6	0,5	0,7	0,1	0,5	0,2	0,0	0,1

- Stimmenanteile -

Europawahl
am 9. Juni 2024

Europawahl 09.06.2024	Wahl-beteiligung	Stimmenanteile in vH - Teil 3									
		MENSCH-LICHE WELT	DKP	MLPD	SGP	ABG	dieBasis	BÜNDNIS DEUTSCH-LAND	BSW	DAVA	KLIMA-LISTE
Stadt Braunschweig:	66,1	0,1	0,0	0,1	0,0	0,0	0,3	0,4	4,3	0,5	0,1

Europawahl 09.06.2024 Landtagswahlkreise:	Wahl-beteiligung	MENSCH-LICHE WELT	DKP	MLPD	SGP	ABG	dieBasis	BÜNDNIS DEUTSCH-LAND	BSW	DAVA	KLIMA-LISTE
LTW 1 - Braunschweig-Nord	71,2	0,1	0,0	0,1	0,0	0,0	0,3	0,4	3,7	0,3	0,1
LTW 2 - Braunschweig-Süd	61,5	0,1	0,0	0,0	0,0	0,1	0,3	0,4	5,2	0,5	0,1
LTW 3 - Braunschweig-West	64,8	0,1	0,0	0,1	0,0	0,0	0,2	0,3	4,3	0,7	0,1

Europawahl 09.06.2024 Gemeindewahlbereiche:	Wahl-beteiligung	MENSCH-LICHE WELT	DKP	MLPD	SGP	ABG	dieBasis	BÜNDNIS DEUTSCH-LAND	BSW	DAVA	KLIMA-LISTE
GW 11 - Nordost	71,6	0,1	0,0	0,0	0,0	0,1	0,3	0,4	4,0	0,3	0,1
GW 12 - Östlicher Ring	77,1	0,1	0,0	0,1	0,0	0,0	0,3	0,3	3,2	0,2	0,2
GW 13 - Innenstadt/Südl. Ring	64,2	0,1	0,0	0,1	0,0	0,0	0,4	0,4	3,8	0,6	0,2
GW 21 - Südost	68,9	0,1	0,0	0,0	0,0	0,0	0,3	0,4	4,3	0,3	0,1
GW 22 - Südwest	53,7	0,1	0,0	0,0	0,0	0,1	0,3	0,4	6,6	0,7	0,0
GW 31 - Westlicher Ring	61,6	0,1	0,1	0,1	0,0	0,0	0,2	0,3	4,3	0,9	0,2
GW 32 - Nordwest	68,8	0,1	0,0	0,0	0,0	0,0	0,2	0,3	4,3	0,5	0,1
GW 33 - Nördlicher Ring	63,8	0,1	0,1	0,1	0,0	0,0	0,3	0,4	4,3	0,7	0,2

Europawahl 09.06.2024 Stadtbezirke:	Wahl-beteiligung	MENSCH-LICHE WELT	DKP	MLPD	SGP	ABG	dieBasis	BÜNDNIS DEUTSCH-LAND	BSW	DAVA	KLIMA-LISTE
Hondelage-Volkmarode - 111	74,2	0,1	0,0	0,0	0,0	0,0	0,3	0,6	3,7	0,1	0,1
Wabe-Schunter-Beberbach - 112	70,2	0,1	0,0	0,0	0,0	0,1	0,3	0,4	4,2	0,3	0,1
Östliches Ringgebiet - 120	77,1	0,1	0,0	0,1	0,0	0,0	0,3	0,3	3,2	0,2	0,2
Mitte - 130	64,2	0,1	0,0	0,1	0,0	0,0	0,4	0,4	3,8	0,6	0,2
Braunschweig-Süd - 211	67,1	0,1	0,1	0,0	0,0	0,1	0,2	0,3	4,7	0,4	0,1
Südstadt-Rautheim-Mascherode - 212	71,4	0,1	0,0	0,1	0,0	0,0	0,3	0,5	3,7	0,3	0,1
Weststadt - 221	46,3	0,1	0,0	0,1	0,0	0,0	0,2	0,4	7,7	1,0	0,0
Südwest - 222	65,4	0,1	0,0	0,0	0,0	0,1	0,3	0,4	5,3	0,4	0,0
Westliches Ringgebiet - 310	61,6	0,1	0,1	0,1	0,0	0,0	0,2	0,3	4,3	0,9	0,2
Lehndorf-Watenbüttel - 321	71,0	0,1	0,0	0,0	0,0	0,0	0,3	0,3	4,4	0,5	0,1
Nördliche Schunter-/Okeraue - 322	65,0	0,2	0,0	0,1	0,0	0,0	0,2	0,4	4,0	0,4	0,0
Nordstadt-Schunteraue - 330	63,8	0,1	0,1	0,1	0,0	0,0	0,3	0,4	4,3	0,7	0,2

Europawahl
am 9. Juni 2024

- Stimmenanteile -

Europawahl 09.06.2024	Wahl-beteiligung	Stimmenanteile in vH - Teil 4			
		LETZTE GENE-RATION	PDV	PdF	V-Partei³
Stadt Braunschweig:	66,1	0,5	0,1	0,8	0,2

Europawahl 09.06.2024 Landtagswahlkreise:	Wahl-beteiligung	LETZTE GENE-RATION	PDV	PdF	V-Partei³
LTW 1 - Braunschweig-Nord	71,2	0,6	0,1	0,8	0,2
LTW 2 - Braunschweig-Süd	61,5	0,3	0,1	0,6	0,2
LTW 3 - Braunschweig-West	64,8	0,5	0,1	0,8	0,2

Europawahl 09.06.2024 Gemeindewahlbereiche:	Wahl-beteiligung	LETZTE GENE-RATION	PDV	PdF	V-Partei³
GW 11 - Nordost	71,6	0,2	0,1	0,7	0,1
GW 12 - Östlicher Ring	77,1	0,8	0,0	0,8	0,2
GW 13 - Innenstadt/Südl. Ring	64,2	0,8	0,1	0,9	0,2
GW 21 - Südost	68,9	0,3	0,1	0,6	0,2
GW 22 - Südwest	53,7	0,2	0,1	0,7	0,2
GW 31 - Westlicher Ring	61,6	0,7	0,1	0,9	0,2
GW 32 - Nordwest	68,8	0,2	0,1	0,6	0,1
GW 33 - Nördlicher Ring	63,8	0,8	0,1	0,9	0,3

Europawahl 09.06.2024 Stadtbezirke:	Wahl-beteiligung	LETZTE GENE-RATION	PDV	PdF	V-Partei³
Hondelage-Volkmarode - 111	74,2	0,2	0,1	0,8	0,2
Wabe-Schunter-Beberbach - 112	70,2	0,2	0,1	0,7	0,1
Östliches Ringgebiet - 120	77,1	0,8	0,0	0,8	0,2
Mitte - 130	64,2	0,8	0,1	0,9	0,2
Braunschweig-Süd - 211	67,1	0,3	0,1	0,5	0,1
Südstadt-Rautheim-Mascherode - 212	71,4	0,3	0,1	0,7	0,2
Weststadt - 221	46,3	0,2	0,1	0,5	0,2
Südwest - 222	65,4	0,2	0,1	1,0	0,2
Westliches Ringgebiet - 310	61,6	0,7	0,1	0,9	0,2
Lehndorf-Watenbüttel - 321	71,0	0,3	0,1	0,7	0,1
Nördliche Schunter-/Okeraue - 322	65,0	0,1	0,1	0,4	0,2
Nordstadt-Schunteraue - 330	63,8	0,8	0,1	0,9	0,3

Europawahl
am 9. Juni 2024

- Absolute Stimmenzahlen -

Europawahl 09.06.2024	Wahl-berech-tigte	Wähler	STIMMEN - Teil 1								
			Gültige Stimmen	CDU	GRÜNE	SPD	AfD	FDP	DIE LINKE	Die PARTEI	Tierschutz-partei
Stadt Braunschweig:	189 994	125 657	125 191	28 003	22 661	25 264	12 026	7 215	3 929	3 436	2 120

Europawahl 09.06.2024 Landtagswahlkreise:	Wahl-berech-tigte	Wähler	Gültige Erst-stimmen	CDU	GRÜNE	SPD	AfD	FDP	DIE LINKE	Die PARTEI	Tierschutz-partei
LTW 1 - Braunschweig-Nord	65 862	46 882	46 731	9 815	10 259	9 051	3 293	2 962	1 619	1 360	795
LTW 2 - Braunschweig-Süd	51 761	31 845	31 695	8 358	3 961	7 113	4 304	1 644	642	589	450
LTW 3 - Braunschweig-West	72 371	46 930	46 765	9 830	8 441	9 100	4 429	2 609	1 668	1 487	875

Europawahl 09.06.2024 Gemeindewahlbereiche:	Wahl-berech-tigte	Wähler	Gültige Erst-stimmen	CDU	GRÜNE	SPD	AfD	FDP	DIE LINKE	Die PARTEI	Tierschutz-partei
GW 11 - Nordost	24 761	17 732	17 672	5 022	2 939	3 713	1 577	1 160	356	366	263
GW 12 - Östlicher Ring	21 351	16 466	16 431	2 510	4 718	3 079	711	953	712	592	274
GW 13 - Innenstadt/Südl. Ring	19 750	12 684	12 628	2 283	2 602	2 259	1 005	849	551	402	258
GW 21 - Südost	26 735	18 416	18 342	4 913	2 792	4 075	1 911	1 102	350	372	268
GW 22 - Südwest	25 026	13 429	13 353	3 445	1 169	3 038	2 393	542	292	217	182
GW 31 - Westlicher Ring	25 447	15 666	15 615	2 554	3 182	2 786	1 324	794	813	617	340
GW 32 - Nordwest	26 374	18 153	18 078	5 110	2 629	3 792	1 940	1 188	326	387	278
GW 33 - Nördlicher Ring	20 550	13 111	13 072	2 166	2 630	2 522	1 165	627	529	483	257

Europawahl 09.06.2024 Stadtbezirke:	Wahl-berech-tigte	Wähler	Gültige Erst-stimmen	CDU	GRÜNE	SPD	AfD	FDP	DIE LINKE	Die PARTEI	Tierschutz-partei
111 Hondelage-Volkmarode	8 542	6 341	6 326	1 968	950	1 371	539	423	99	133	84
112 Wabe-Schunter-Beberbach	16 219	11 391	11 346	3 054	1 989	2 342	1 038	737	257	233	179
120 Östliches Ringgebiet	21 351	16 466	16 431	2 510	4 718	3 079	711	953	712	592	274
130 Mitte	19 750	12 684	12 628	2 283	2 602	2 259	1 005	849	551	402	258
211 Braunschweig-Süd	15 805	10 613	10 570	2 849	1 477	2 419	1 183	600	206	205	159
212 Südstadt-Rautheim-Mascherode	10 930	7 803	7 772	2 064	1 315	1 656	728	502	144	167	109
221 Weststadt	15 404	7 138	7 085	1 697	459	1 702	1 448	225	179	110	106
222 Südwest	9 622	6 291	6 268	1 748	710	1 336	945	317	113	107	76
310 Westliches Ringgebiet	25 447	15 666	15 615	2 554	3 182	2 786	1 324	794	813	617	340
321 Lehndorf-Watenbüttel	17 015	12 073	12 019	3 316	1 938	2 490	1 139	829	218	257	167
322 Nördliche Schunter-/Okeraue	9 359	6 080	6 059	1 794	691	1 302	801	359	108	130	111
330 Nordstadt-Schunteraue	20 550	13 111	13 072	2 166	2 630	2 522	1 165	627	529	483	257

Europawahl
am 9. Juni 2024

- Absolute Stimmenzahlen -

Europawahl 09.06.2024	Wahl-berech-tigte	Wähler	STIMMEN - Teil 2								
			PIRATEN	FREIE WÄHLER	FAMILIE	Volt	ÖDP	TIER-SCHUTZ hier!	MERA25	HEIMAT	PdH
Stadt Braunschweig:	189 994	125 657	1 075	853	519	6 345	705	544	492	60	458

Europawahl 09.06.2024 Landtagswahlkreise:	Wahl-berech-tigte	Wähler	PIRATEN	FREIE WÄHLER	FAMILIE	Volt	ÖDP	TIER-SCHUTZ hier!	MERA25	HEIMAT	PdH
LTW 1 - Braunschweig-Nord	65 862	46 882	431	275	149	2 632	304	181	190	22	192
LTW 2 - Braunschweig-Süd	51 761	31 845	201	239	174	952	155	149	69	14	73
LTW 3 - Braunschweig-West	72 371	46 930	443	339	196	2 761	246	214	233	24	193

Europawahl 09.06.2024 Gemeindewahlbereiche:	Wahl-berech-tigte	Wähler	PIRATEN	FREIE WÄHLER	FAMILIE	Volt	ÖDP	TIER-SCHUTZ hier!	MERA25	HEIMAT	PdH
GW 11 - Nordost	24 761	17 732	118	125	86	530	98	72	33	8	44
GW 12 - Östlicher Ring	21 351	16 466	178	74	32	1 204	129	62	79	4	74
GW 13 - Innenstadt/Südl. Ring	19 750	12 684	135	76	31	898	77	47	78	10	74
GW 21 - Südost	26 735	18 416	104	139	93	651	106	89	31	9	43
GW 22 - Südwest	25 026	13 429	97	100	81	301	49	60	38	5	30
GW 31 - Westlicher Ring	25 447	15 666	184	113	48	1 193	93	68	103	6	88
GW 32 - Nordwest	26 374	18 153	120	141	94	571	75	84	40	6	39
GW 33 - Nördlicher Ring	20 550	13 111	139	85	54	997	78	62	90	12	66

Europawahl 09.06.2024 Stadtbezirke:	Wahl-berech-tigte	Wähler	PIRATEN	FREIE WÄHLER	FAMILIE	Volt	ÖDP	TIER-SCHUTZ hier!	MERA25	HEIMAT	PdH
111 Hondelage-Volkmarode	8 542	6 341	36	48	27	170	38	24	9	4	9
112 Wabe-Schunter-Beberbach	16 219	11 391	82	77	59	360	60	48	24	4	35
120 Östliches Ringgebiet	21 351	16 466	178	74	32	1 204	129	62	79	4	74
130 Mitte	19 750	12 684	135	76	31	898	77	47	78	10	74
211 Braunschweig-Süd	15 805	10 613	61	68	56	336	68	56	16	7	30
212 Südstadt-Rautheim-Mascherode	10 930	7 803	43	71	37	315	38	33	15	2	13
221 Weststadt	15 404	7 138	53	46	40	150	27	25	18	3	15
222 Südwest	9 622	6 291	44	54	41	151	22	35	20	2	15
310 Westliches Ringgebiet	25 447	15 666	184	113	48	1 193	93	68	103	6	88
321 Lehndorf-Watenbüttel	17 015	12 073	72	106	64	405	51	45	26	4	26
322 Nördliche Schunter-/Okeraue	9 359	6 080	48	35	30	166	24	39	14	2	13
330 Nordstadt-Schunteraue	20 550	13 111	139	85	54	997	78	62	90	12	66

Europawahl
am 9. Juni 2024

- Absolute Stimmenzahlen -

Europawahl 09.06.2024	Wahl-berech-tigte	Wähler	STIMMEN - Teil 3								
			Bündnis C	Gesund-heitsfor-schung	BIG	MENSCH-LICHE WELT	DKP	MLPD	SGP	ABG	dieBasis
Stadt Braunschweig:	189 994	125 657	168	70	115	132	50	73	13	47	340

Europawahl 09.06.2024 Landtagswahlkreise:	Wahl-berech-tigte	Wähler	Bündnis C	Gesund-heitsfor-schung	BIG	MENSCH-LICHE WELT	DKP	MLPD	SGP	ABG	dieBasis
LTW 1 - Braunschweig-Nord	65 862	46 882	37	17	33	45	14	26	3	16	143
LTW 2 - Braunschweig-Süd	51 761	31 845	48	21	38	33	15	12	4	17	85
LTW 3 - Braunschweig-West	72 371	46 930	83	32	44	54	21	35	6	14	112

Europawahl 09.06.2024 Gemeindewahlbereiche:	Wahl-berech-tigte	Wähler	Bündnis C	Gesund-heitsfor-schung	BIG	MENSCH-LICHE WELT	DKP	MLPD	SGP	ABG	dieBasis
GW 11 - Nordost	24 761	17 732	13	2	6	13	2	2	1	9	47
GW 12 - Östlicher Ring	21 351	16 466	14	6	11	23	6	16	0	2	43
GW 13 - Innenstadt/Südl. Ring	19 750	12 684	10	9	16	9	6	8	2	5	53
GW 21 - Südost	26 735	18 416	22	18	19	17	9	7	2	9	49
GW 22 - Südwest	25 026	13 429	26	3	19	16	6	5	2	8	36
GW 31 - Westlicher Ring	25 447	15 666	26	11	10	22	9	10	3	2	34
GW 32 - Nordwest	26 374	18 153	32	15	16	21	4	7	2	6	45
GW 33 - Nördlicher Ring	20 550	13 111	25	6	18	11	8	18	1	6	33

Europawahl 09.06.2024 Stadtbezirke:	Wahl-berech-tigte	Wähler	Bündnis C	Gesund-heitsfor-schung	BIG	MENSCH-LICHE WELT	DKP	MLPD	SGP	ABG	dieBasis
111 Hondelage-Volkmarode	8 542	6 341	8	1	3	4	0	0	0	1	16
112 Wabe-Schunter-Beberbach	16 219	11 391	5	1	3	9	2	2	1	8	31
120 Östliches Ringgebiet	21 351	16 466	14	6	11	23	6	16	0	2	43
130 Mitte	19 750	12 684	10	9	16	9	6	8	2	5	53
211 Braunschweig-Süd	15 805	10 613	12	11	11	12	6	3	2	9	24
212 Südstadt-Rautheim-Mascherode	10 930	7 803	10	7	8	5	3	4	0	0	25
221 Weststadt	15 404	7 138	18	1	13	10	3	4	1	3	16
222 Südwest	9 622	6 291	8	2	6	6	3	1	1	5	20
310 Westliches Ringgebiet	25 447	15 666	26	11	10	22	9	10	3	2	34
321 Lehndorf-Watenbüttel	17 015	12 073	23	11	12	8	4	2	2	5	33
322 Nördliche Schunter-/Okeraue	9 359	6 080	9	4	4	13	0	5	0	1	12
330 Nordstadt-Schunteraue	20 550	13 111	25	6	18	11	8	18	1	6	33

Europawahl
am 9. Juni 2024

- Absolute Stimmenzahlen -

Europawahl 09.06.2024	Wahl-berech-tigte	Wähler	STIMMEN - Teil 4							
			BÜNDNIS DEUTSCH-LAND	BSW	DAVA	KLIMA-LISTE	LETZTE GENE-RATION	PDV	PdF	V-Partei³
Stadt Braunschweig:	189 994	125 657	458	5 368	625	150	610	93	941	233

Europawahl 09.06.2024 Landtagswahlkreise:	Wahl-berech-tigte	Wähler	BÜNDNIS DEUTSCH-LAND	BSW	DAVA	KLIMA-LISTE	LETZTE GENE-RATION	PDV	PdF	V-Partei³
LTW 1 - Braunschweig-Nord	65 862	46 882	182	1 713	145	70	273	31	372	81
LTW 2 - Braunschweig-Süd	51 761	31 845	124	1 661	160	20	83	31	206	50
LTW 3 - Braunschweig-West	72 371	46 930	152	1 994	320	60	254	31	363	102

Europawahl 09.06.2024 Gemeindewahlbereiche:	Wahl-berech-tigte	Wähler	BÜNDNIS DEUTSCH-LAND	BSW	DAVA	KLIMA-LISTE	LETZTE GENE-RATION	PDV	PdF	V-Partei³
GW 11 - Nordost	24 761	17 732	78	714	45	18	41	17	129	25
GW 12 - Östlicher Ring	21 351	16 466	54	519	30	25	132	4	128	33
GW 13 - Innenstadt/Südl. Ring	19 750	12 684	50	480	70	27	100	10	115	23
GW 21 - Südost	26 735	18 416	73	781	62	18	54	17	109	28
GW 22 - Südwest	25 026	13 429	51	880	98	2	29	14	97	22
GW 31 - Westlicher Ring	25 447	15 666	49	666	137	25	114	10	142	39
GW 32 - Nordwest	26 374	18 153	55	769	90	12	38	14	108	24
GW 33 - Nördlicher Ring	20 550	13 111	48	559	93	23	102	7	113	39

Europawahl 09.06.2024 Stadtbezirke:	Wahl-berech-tigte	Wähler	BÜNDNIS DEUTSCH-LAND	BSW	DAVA	KLIMA-LISTE	LETZTE GENE-RATION	PDV	PdF	V-Partei³
111 Hondelage-Volkmarode	8 542	6 341	35	233	8	7	13	6	49	10
112 Wabe-Schunter-Beberbach	16 219	11 391	43	481	37	11	28	11	80	15
120 Östliches Ringgebiet	21 351	16 466	54	519	30	25	132	4	128	33
130 Mitte	19 750	12 684	50	480	70	27	100	10	115	23
211 Braunschweig-Süd	15 805	10 613	34	492	39	9	31	12	54	13
212 Südstadt-Rautheim-Mascherode	10 930	7 803	39	289	23	9	23	5	55	15
221 Weststadt	15 404	7 138	26	548	73	1	16	5	33	11
222 Südwest	9 622	6 291	25	332	25	1	13	9	64	11
310 Westliches Ringgebiet	25 447	15 666	49	666	137	25	114	10	142	39
321 Lehndorf-Watenbüttel	17 015	12 073	33	524	66	10	32	7	83	11
322 Nördliche Schunter-/Okeraue	9 359	6 080	22	245	24	2	6	7	25	13
330 Nordstadt-Schunteraue	20 550	13 111	48	559	93	23	102	7	113	39

Stadt Braunschweig

Europawahl
am 9. Juni 2024

- Gewinne/Verluste (Prozentpunkte) -

Europawahl 09.06.2024	Wahl-beteiligung	Gewinn/Verlust (Prozentpunkte)								
		CDU	GRÜNE	SPD	AfD	FDP	DIE LINKE	VOLT	BSW	Sonstige
Stadt Braunschweig:	+2,0	-0,2	-9,9	+0,3	+2,8	+0,6	-1,6	+3,7	+4,3	+0,1

Europawahl 09.06.2024 *Landtagswahlkreise:*	Wahl-beteiligung	CDU	GRÜNE	SPD	AfD	FDP	DIE LINKE	VOLT	BSW	Sonstige
LTW 1 - Braunschweig-Nord	+1,2	-0,7	-10,1	+1,2	+1,8	+0,9	-1,3	+4,1	+3,7	+0,5
LTW 2 - Braunschweig-Süd	+3,1	-0,5	-8,7	-1,3	+4,2	+0,4	-1,9	+2,4	+5,2	+0,2
LTW 3 - Braunschweig-West	+1,8	+0,4	-10,4	+0,3	+2,7	+0,5	-1,7	+4,3	+4,3	-0,3

Europawahl 09.06.2024 *Gemeindewahlbereiche:*	Wahl-beteiligung	CDU	GRÜNE	SPD	AfD	FDP	DIE LINKE	VOLT	BSW	Sonstige
GW 11 - Nordost	+2,1	-0,6	-8,7	+0,6	+2,3	+0,9	-1,1	+2,3	+4,0	+0,2
GW 12 - Östlicher Ring	+0,9	-1,0	-10,9	+1,7	+0,8	+1,2	-1,2	+5,3	+3,2	+0,8
GW 13 - Innenstadt/Südl. Ring	+0,1	-0,9	-11,0	+1,3	+2,3	+0,4	-1,6	+5,0	+3,8	+0,6
GW 21 - Südost	+2,3	-0,2	-8,5	-0,5	+2,4	+0,8	-1,5	+2,9	+4,3	+0,2
GW 22 - Südwest	+3,6	-1,0	-9,2	-2,3	+6,6	-0,3	-2,3	+1,6	+6,6	+0,2
GW 31 - Westlicher Ring	+1,1	+0,4	-11,3	+0,6	+2,5	+0,3	-1,6	+5,6	+4,3	-0,7
GW 32 - Nordwest	+2,7	+1,0	-10,0	-0,1	+3,2	+0,8	-1,7	+2,5	+4,3	+0,0
GW 33 - Nördlicher Ring	+1,2	-1,0	-9,6	+0,3	+2,2	+0,2	-1,7	+5,5	+4,3	-0,2

Europawahl 09.06.2024 *Stadtbezirke:*	Wahl-beteiligung	CDU	GRÜNE	SPD	AfD	FDP	DIE LINKE	VOLT	BSW	Sonstige
111 Hondelage-Volkmarode	+1,6	-0,4	-8,0	+0,6	+1,6	+0,6	-1,2	+2,1	+3,7	+1,1
112 Wabe-Schunter-Beberbach	+2,5	-0,6	-9,1	+0,6	+2,8	+1,1	-1,1	+2,4	+4,2	-0,4
120 Östliches Ringgebiet	+0,9	-1,0	-10,9	+1,7	+0,8	+1,2	-1,2	+5,3	+3,2	+0,8
130 Mitte	+0,1	-0,9	-11,0	+1,3	+2,3	+0,4	-1,6	+5,0	+3,8	+0,6
211 Braunschweig-Süd	+2,4	-0,6	-8,6	-0,8	+2,9	+0,7	-1,6	+2,6	+4,7	+0,7
212 Südstadt-Rautheim-Mascherode	+1,9	+0,4	-8,5	+0,0	+1,7	+1,1	-1,5	+3,4	+3,7	-0,4
221 Weststadt	+3,9	-2,5	-8,8	-3,0	+7,9	-0,6	-2,2	+1,5	+7,7	+0,1
222 Südwest	+2,6	+0,7	-9,5	-1,5	+5,2	+0,1	-2,3	+1,8	+5,3	+0,3
310 Westliches Ringgebiet	+1,1	+0,4	-11,3	+0,6	+2,5	+0,3	-1,6	+5,6	+4,3	-0,7
321 Lehndorf-Watenbüttel	+2,6	+0,4	-10,4	+0,2	+2,7	+1,2	-1,8	+2,7	+4,4	+0,7
322 Nördliche Schunter-/Okeraue	+2,9	+2,3	-9,5	-0,6	+4,4	+0,2	-1,5	+2,0	+4,0	-1,3
330 Nordstadt-Schunteraue	+1,2	-1,0	-9,6	+0,3	+2,2	+0,2	-1,7	+5,5	+4,3	-0,2

Europawahl
am 9. Juni 2024

- Gewinne/Verluste (Absolute Stimmenzahlen) -

Europawahl 09.06.2024	Wahl-berech-tigte	Wähler	STIMMEN									
			Gültige Stimmen	CDU	GRÜNE	SPD	AfD	FDP	DIE LINKE	VOLT	BSW	Sonst.
Stadt Braunschweig:	- 419	+3 462	+3 569	+ 528	-11 449	+1 055	+3 697	+ 934	-1 835	+4 733	+5 368	+ 538

Europawahl 09.06.2024 Landtagswahlkreise:	Wahl-berech-tigte	Wähler	Gültige Stimmen	CDU	GRÜNE	SPD	AfD	FDP	DIE LINKE	VOLT	BSW	Sonst.
LTW 1 - Braunschweig-Nord	+ 76	+ 856	+ 854	- 143	-4 463	+ 728	+ 890	+ 457	- 569	+1 919	+1 713	+ 322
LTW 2 - Braunschweig-Süd	- 7	+1 626	+1 672	+ 283	-2 416	- 2	+1 476	+ 200	- 522	+ 764	+1 661	+ 228
LTW 3 - Braunschweig-West	- 488	+ 980	+1 043	+ 388	-4 570	+ 329	+1 331	+ 277	- 744	+2 050	+1 994	- 12

Europawahl 09.06.2024 Gemeindewahlbereiche:	Wahl-berech-tigte	Wähler	Gültige Stimmen	CDU	GRÜNE	SPD	AfD	FDP	DIE LINKE	VOLT	BSW	Sonst.
GW 11 - Nordost	+ 446	+ 841	+ 846	+ 144	-1 323	+ 278	+ 466	+ 214	- 173	+ 414	+ 714	+ 112
GW 12 - Östlicher Ring	+ 248	+ 384	+ 390	- 103	-1 636	+ 348	+ 149	+ 221	- 174	+ 885	+ 519	+ 181
GW 13 - Innenstadt/Südl. Ring	- 618	- 369	- 382	- 184	-1 504	+ 102	+ 275	+ 22	- 222	+ 620	+ 480	+ 29
GW 21 - Südost	+ 724	+1 099	+1 113	+ 269	-1 294	+ 165	+ 528	+ 213	- 243	+ 545	+ 781	+ 149
GW 22 - Südwest	- 731	+ 527	+ 559	+ 14	-1 122	- 167	+ 948	- 13	- 279	+ 219	+ 880	+ 79
GW 31 - Westlicher Ring	- 778	- 180	- 147	+ 35	-1 804	+ 70	+ 379	+ 32	- 265	+ 869	+ 666	- 129
GW 32 - Nordwest	+ 154	+ 823	+ 833	+ 416	-1 611	+ 155	+ 645	+ 201	- 283	+ 454	+ 769	+ 87
GW 33 - Nördlicher Ring	+ 136	+ 337	+ 357	- 63	-1 155	+ 104	+ 307	+ 44	- 196	+ 727	+ 559	+ 30

Europawahl 09.06.2024 Stadtbezirke:	Wahl-berech-tigte	Wähler	Gültige Stimmen	CDU	GRÜNE	SPD	AfD	FDP	DIE LINKE	VOLT	BSW	Sonst.
111 Hondelage-Volkmarode	- 26	+ 120	+ 131	+ 15	- 478	+ 64	+ 108	+ 47	- 74	+ 135	+ 233	+ 81
112 Wabe-Schunter-Beberbach	+ 472	+ 721	+ 715	+ 129	- 845	+ 214	+ 358	+ 167	- 99	+ 279	+ 481	+ 31
120 Östliches Ringgebiet	+ 248	+ 384	+ 390	- 103	-1 636	+ 348	+ 149	+ 221	- 174	+ 885	+ 519	+ 181
130 Mitte	- 618	- 369	- 382	- 184	-1 504	+ 102	+ 275	+ 22	- 222	+ 620	+ 480	+ 29
211 Braunschweig-Süd	+ 74	+ 435	+ 446	+ 61	- 805	+ 20	+ 347	+ 93	- 150	+ 273	+ 492	+ 115
212 Südstadt-Rautheim-Mascherode	+ 650	+ 664	+ 667	+ 208	- 489	+ 145	+ 181	+ 120	- 93	+ 272	+ 289	+ 34
221 Weststadt	- 688	+ 305	+ 309	- 95	- 577	- 130	+ 596	- 29	- 144	+ 105	+ 548	+ 35
222 Südwest	- 43	+ 222	+ 250	+ 109	- 545	- 37	+ 352	+ 16	- 135	+ 114	+ 332	+ 44
310 Westliches Ringgebiet	- 778	- 180	- 147	+ 35	-1 804	+ 70	+ 379	+ 32	- 265	+ 869	+ 666	- 129
321 Lehndorf-Watenbüttel	+ 320	+ 659	+ 661	+ 230	-1 071	+ 155	+ 364	+ 179	- 198	+ 333	+ 524	+ 145
322 Nördliche Schunter-/Okeraue	- 166	+ 164	+ 172	+ 186	- 540	+ 0	+ 281	+ 22	- 85	+ 121	+ 245	- 58
330 Nordstadt-Schunteraue	+ 136	+ 337	+ 357	- 63	-1 155	+ 104	+ 307	+ 44	- 196	+ 727	+ 559	+ 30

Stadt Braunschweig

Europawahl 2024

Stimmenanteile nach Analysebezirken I

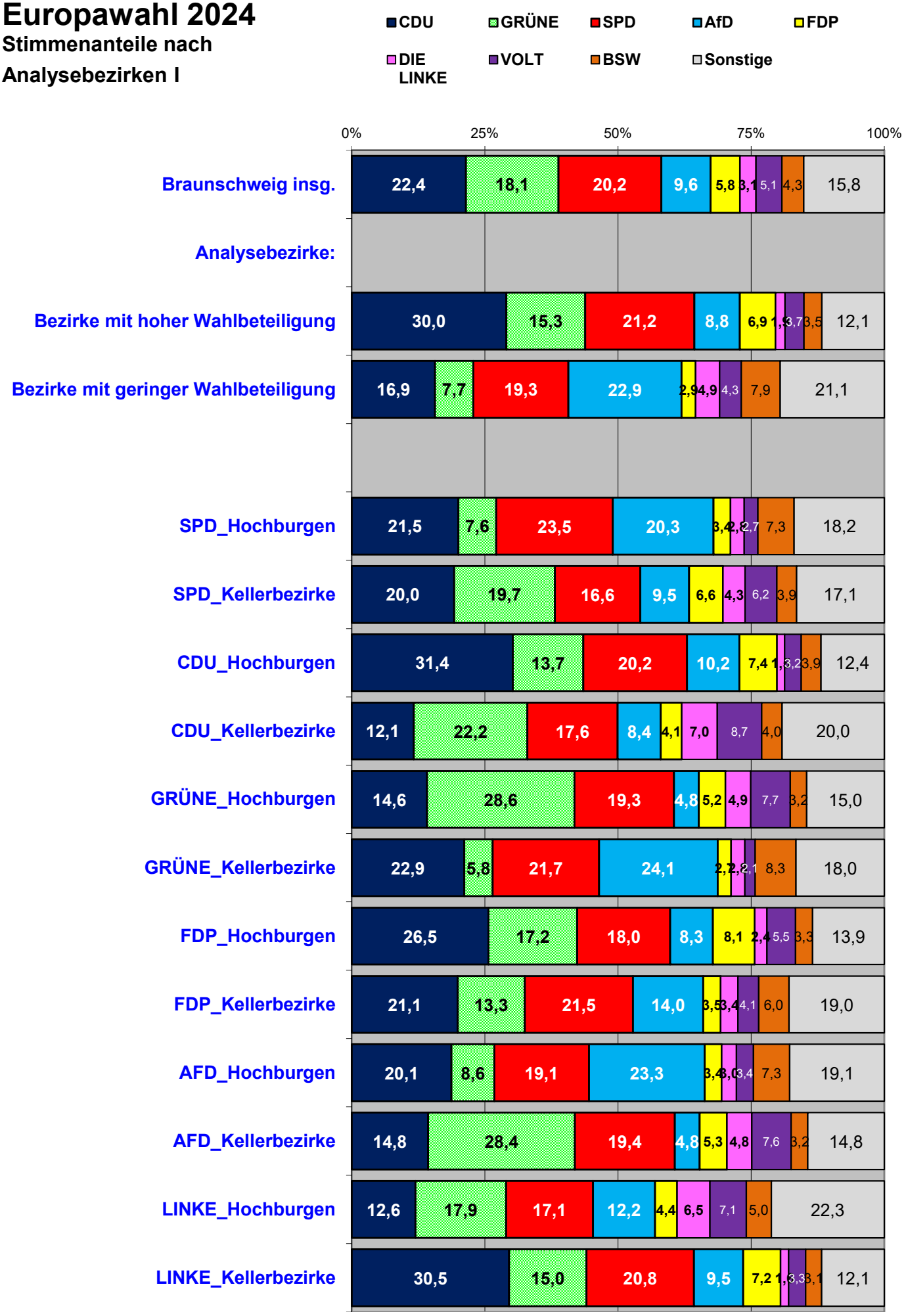

Stadt Braunschweig / Ref. 0120.12 / GRAWA_euw2024_eee.xlsx-20_Grf_ABZ_VH / 13.06.2024

Stadt Braunschweig: EUW 2024

Gewinne und Verluste

in Prozentpunkten zur EUW 2019
nach Analysebezirken I



Stadt Braunschweig / Ref. 0120.12 / GRAWA_euw2024_eee.xlsx-21_Grf_ABZ_GVvh / 13.06.2024

Europawahl
am 9. Juni 2024

Ergebnisse nach Analysebezirken I
Stimmenanteile

EUW 09.06.2024 STIMMENANTEILE	Wahl-beteiligung	CDU	GRÜNE	SPD	AfD	FDP	DIE LINKE	VOLT	BSW	Sonstige
Stadt Braunschweig insgesamt:	*66,1*	22,4	18,1	20,2	9,6	5,8	3,1	5,1	4,3	15,8
Analysebezirke I:										
Bezirke mit hoher Wahlbeteiligung	*52,3*	30,0	15,3	21,2	8,8	6,9	1,9	3,7	3,5	12,1
Bezirke mit geringer Wahlbeteiligung	*29,6*	16,9	7,7	19,3	22,9	2,9	4,9	4,3	7,9	21,1
SPD_Hochburgen	*37,4*	21,5	7,6	23,5	20,3	3,4	2,8	2,7	7,3	18,2
SPD_Kellerbezirke	*41,8*	20,0	19,7	16,6	9,5	6,6	4,3	6,2	3,9	17,1
CDU_Hochburgen	*47,9*	31,4	13,7	20,2	10,2	7,4	1,5	3,2	3,9	12,4
CDU_Kellerbezirke	*42,9*	12,1	22,2	17,6	8,4	4,1	7,0	8,7	4,0	20,0
GRÜNE_Hochburgen	*46,9*	14,6	28,6	19,3	4,8	5,2	4,9	7,7	3,2	15,0
GRÜNE_Kellerbezirke	*33,0*	22,9	5,8	21,7	24,1	2,7	2,8	2,1	8,3	18,0
FDP_Hochburgen	*45,2*	26,5	17,2	18,0	8,3	8,1	2,4	5,5	3,3	13,9
FDP_Kellerbezirke	*40,1*	21,1	13,3	21,5	14,0	3,5	3,4	4,1	6,0	19,0
AFD_Hochburgen	*36,0*	20,1	8,6	19,1	23,3	3,4	3,0	3,4	7,3	19,1
AFD_Kellerbezirke	*46,8*	14,8	28,4	19,4	4,8	5,3	4,8	7,6	3,2	14,8
LINKE_Hochburgen	*38,8*	12,6	17,9	17,1	12,2	4,4	6,5	7,1	5,0	22,3
LINKE_Kellerbezirke	*51,2*	30,5	15,0	20,8	9,5	7,2	1,6	3,3	3,1	12,1

Gewinn/Verlust EUW 2024/2019 (Prozentpunkte)	Wahl-beteiligung	CDU	GRÜNE	SPD	AfD	FDP	DIE LINKE	VOLT	BSW	Sonstige
Stadt Braunschweig insgesamt:	+2,0	-0,2	-9,9	+0,3	+2,8	+0,6	-1,6	+3,7	+4,3	+0,1
Analysebezirke I:										
Bezirke mit hoher Wahlbeteiligung	*-4,3*	-0,3	-10,5	+0,7	+2,8	+0,7	-0,6	+3,0	+3,5	+0,6
Bezirke mit geringer Wahlbeteiligung	*-0,1*	-0,9	-11,9	-2,4	+10,6	-1,1	-2,4	+2,5	+7,9	-2,3
SPD_Hochburgen	-0,1	-0,4	-11,7	-2,4	+8,6	-1,2	-2,2	+2,1	+7,3	-0,1
SPD_Kellerbezirke	-6,4	+0,3	-14,3	+2,4	+4,1	+0,5	-1,5	+4,2	+3,9	+0,5
CDU_Hochburgen	-5,3	-1,1	-10,1	+0,8	+3,5	+1,2	-1,5	+2,6	+3,9	+0,7
CDU_Kellerbezirke	-5,0	+1,5	-14,2	+1,0	+3,0	-0,4	-0,7	+5,7	+4,0	-0,0
GRÜNE_Hochburgen	-8,3	+0,4	-14,0	+3,4	+1,4	+0,9	-0,9	+5,2	+3,2	+0,4
GRÜNE_Kellerbezirke	+0,3	-2,6	-8,9	-4,2	+10,0	-0,9	-2,2	+1,3	+8,3	-0,7
FDP_Hochburgen	-4,9	+0,0	-12,1	+1,9	+2,6	+0,9	-1,4	+4,3	+3,3	+0,4
FDP_Kellerbezirke	-2,0	+0,2	-10,6	-1,6	+4,3	+0,2	-1,5	+2,9	+6,0	+0,2
AFD_Hochburgen	-0,6	+0,2	-11,3	-4,1	+9,9	-0,8	-2,5	+2,5	+7,3	-1,3
AFD_Kellerbezirke	-8,6	+0,5	-14,2	+3,3	+1,4	+1,0	-1,1	+5,5	+3,2	+0,4
LINKE_Hochburgen	-4,6	+0,7	-13,9	+0,4	+5,5	+0,2	-2,4	+4,7	+5,0	-0,1
LINKE_Kellerbezirke	-5,0	-0,4	-10,8	+1,0	+3,2	+1,2	-0,8	+2,6	+3,1	+1,0

Stadt Braunschweig

Europawahl 2024

Stimmenanteile nach Analysebezirken II

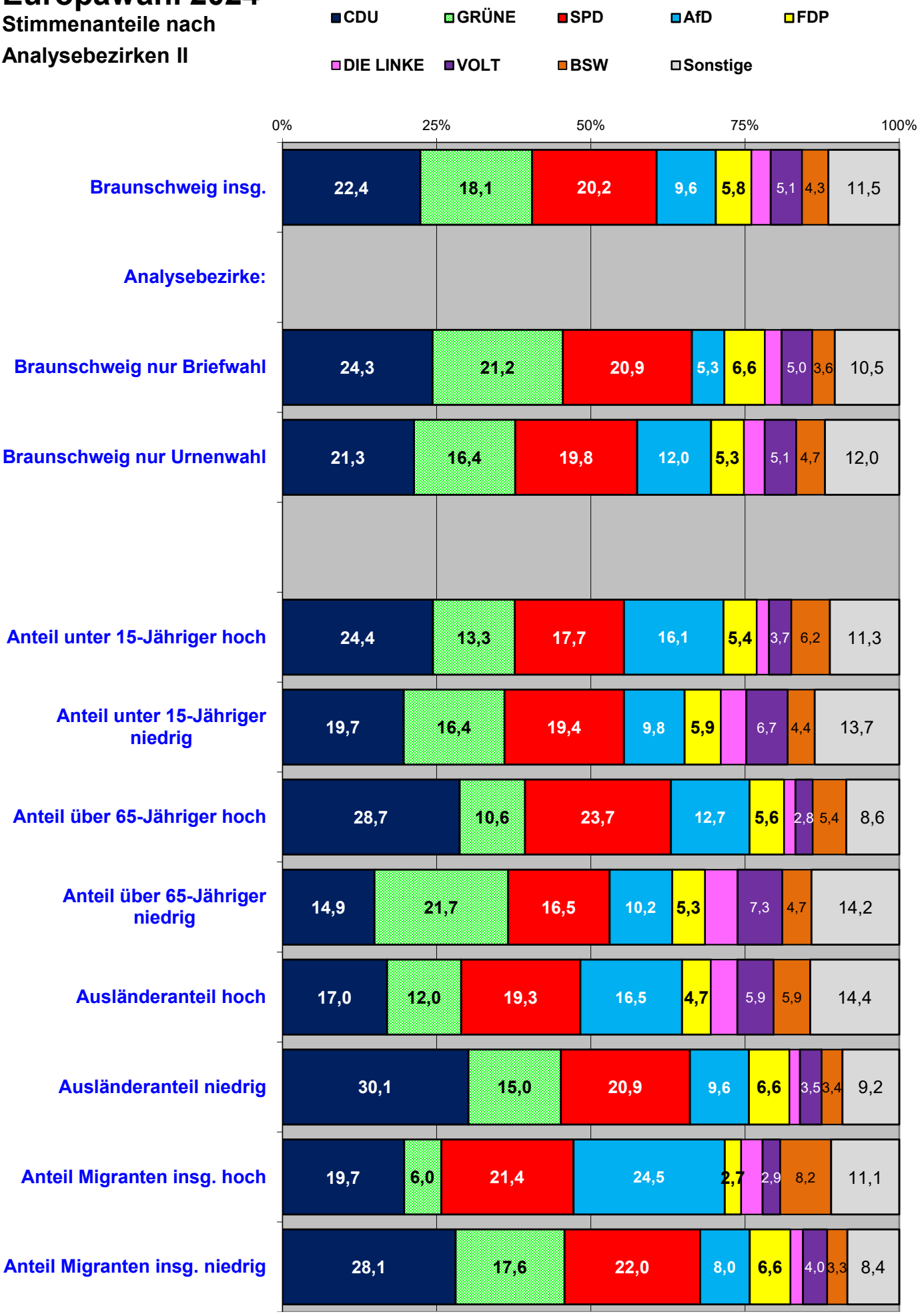

Stadt Braunschweig / Ref. 0120.12 / GRAWA_euw2024_eee.xlsx-40_Grf_ABZ_VH_Erst / 13.06.2024

Stadt Braunschweig: EUW 2024

Gewinne und Verluste

in Prozentpunkten zur EUW 2019
nach Analysebezirken II

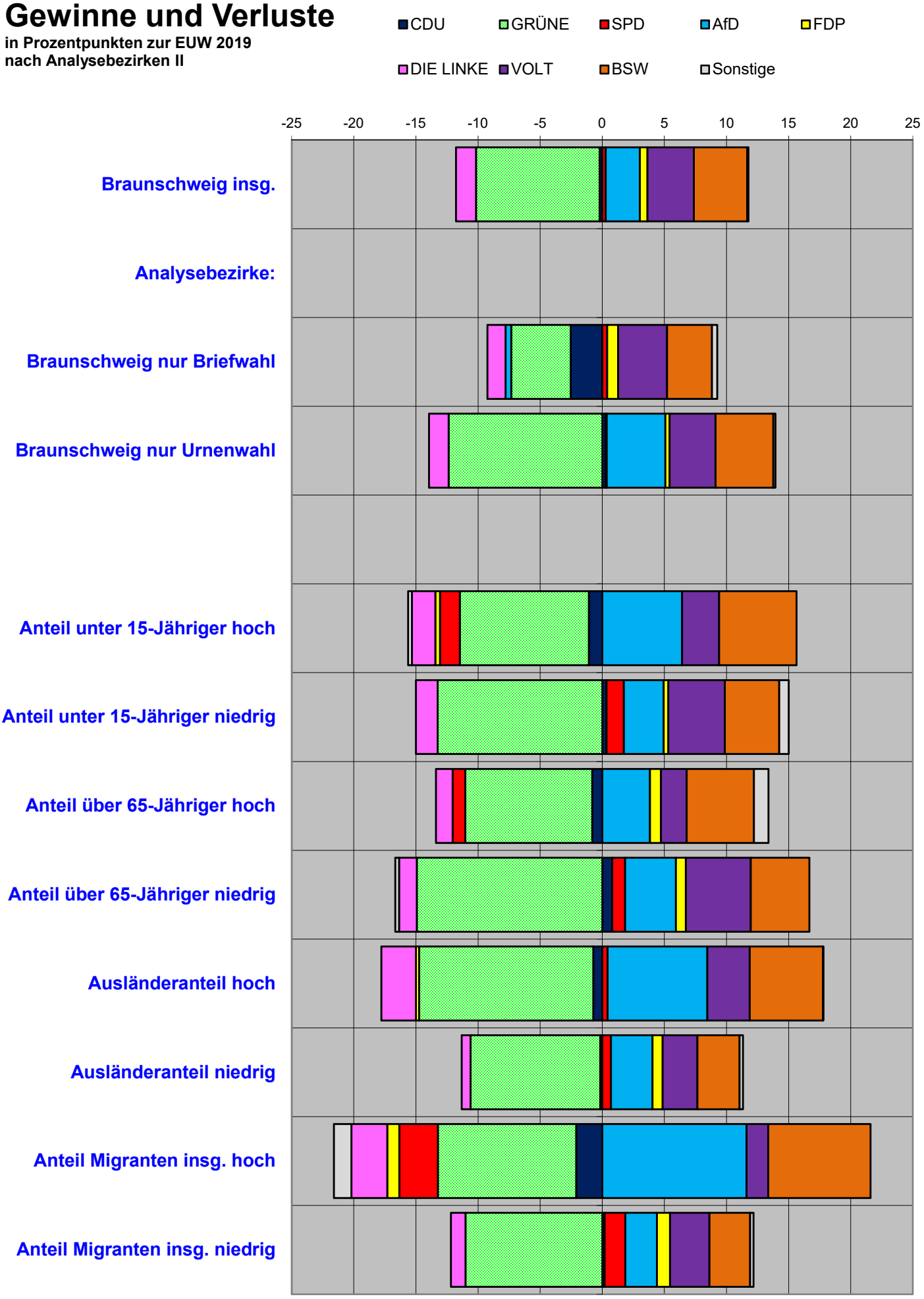

Stadt Braunschweit / Ref. 0120.12 / GRAWA_euw2024_eee.xlsx-41_Grf_ABZ_GVvh_Erst / 13.06.2024

Europawahl
am 9. Juni 2024

Ergebnisse nach Analysebezirken II
Stimmenanteile

EUW 09.06.2024 STIMMEN	Wahl-beteiligung	CDU	GRÜNE	SPD	AfD	FDP	DIE LINKE	VOLT	BSW	Sonstige
Stadt Braunschweig insgesamt:	*66,1*	22,4	18,1	20,2	9,6	5,8	3,1	5,1	4,3	11,5
Analysebezirke II:										
Braunschweig nur Briefwahl	*23,3*	24,3	21,2	20,9	5,3	6,6	2,7	5,0	3,6	10,5
Braunschweig nur Urnenwahl	*42,8*	21,3	16,4	19,8	12,0	5,3	3,4	5,1	4,7	12,0
Anteil unter 15-Jähriger hoch	*41,2*	24,4	13,3	17,7	16,1	5,4	2,0	3,7	6,2	11,3
Anteil unter 15-Jähriger niedrig	*37,5*	19,7	16,4	19,4	9,8	5,9	4,1	6,7	4,4	13,7
Anteil über 65-Jähriger hoch	*43,2*	28,7	10,6	23,7	12,7	5,6	1,8	2,8	5,4	8,6
Anteil über 65-Jähriger niedrig	*45,4*	14,9	21,7	16,5	10,2	5,3	5,3	7,3	4,7	14,2
Ausländeranteil hoch	*34,0*	17,0	12,0	19,3	16,5	4,7	4,3	5,9	5,9	14,4
Ausländeranteil niedrig	*51,1*	30,1	15,0	20,9	9,6	6,6	1,7	3,5	3,4	9,2
Anteil Migranten insg. hoch	*31,8*	19,7	6,0	21,4	24,5	2,7	3,5	2,9	8,2	11,1
Anteil Migranten insg. niedrig	*51,2*	28,1	17,6	22,0	8,0	6,6	2,0	4,0	3,3	8,4

Gewinn/Verlust EUW 2024/2019 (Prozentpunkte)	Wahl-beteiligung	CDU	GRÜNE	SPD	AfD	FDP	DIE LINKE	VOLT	BSW	Sonstige
Stadt Braunschweig insgesamt:	+2,0	-0,2	-9,9	+0,3	+2,8	+0,6	-1,6	+3,7	+4,3	+0,1
Analysebezirke II:										
Braunschweig nur Briefwahl	*+6,3*	-2,5	-4,8	+0,4	-0,5	+0,9	-1,5	+3,9	+3,6	+0,4
Braunschweig nur Urnenwahl	*-4,3*	+0,3	-12,4	+0,1	+4,7	+0,3	-1,6	+3,7	+4,7	+0,2
Anteil unter 15-Jähriger hoch	-0,8	-1,1	-10,4	-1,6	+6,4	-0,4	-1,9	+3,0	+6,2	-0,3
Anteil unter 15-Jähriger niedrig	-5,9	+0,3	-13,2	+1,4	+3,2	+0,4	-1,8	+4,5	+4,4	+0,8
Anteil über 65-Jähriger hoch	-3,9	-0,8	-10,2	-1,0	+3,8	+0,9	-1,3	+2,1	+5,4	+1,2
Anteil über 65-Jähriger niedrig	-4,7	+0,8	-14,9	+1,0	+4,1	+0,8	-1,4	+5,2	+4,7	-0,3
Ausländeranteil hoch	-2,6	-0,7	-14,0	+0,4	+8,0	-0,3	-2,8	+3,4	+5,9	+0,0
Ausländeranteil niedrig	-5,0	-0,2	-10,4	+0,7	+3,3	+0,8	-0,7	+2,8	+3,4	+0,3
Anteil Migranten insg. hoch	+1,5	-2,1	-11,1	-3,1	+11,6	-1,0	-2,9	+1,7	+8,2	-1,4
Anteil Migranten insg. niedrig	-5,8	+0,2	-11,0	+1,7	+2,5	+1,1	-1,2	+3,2	+3,3	+0,3

Stadt Braunschweig

Europawahl 2024

Stimmenanteile nach Analysebezirken III

(nur Urnenwahl / ohne Briefwahl)

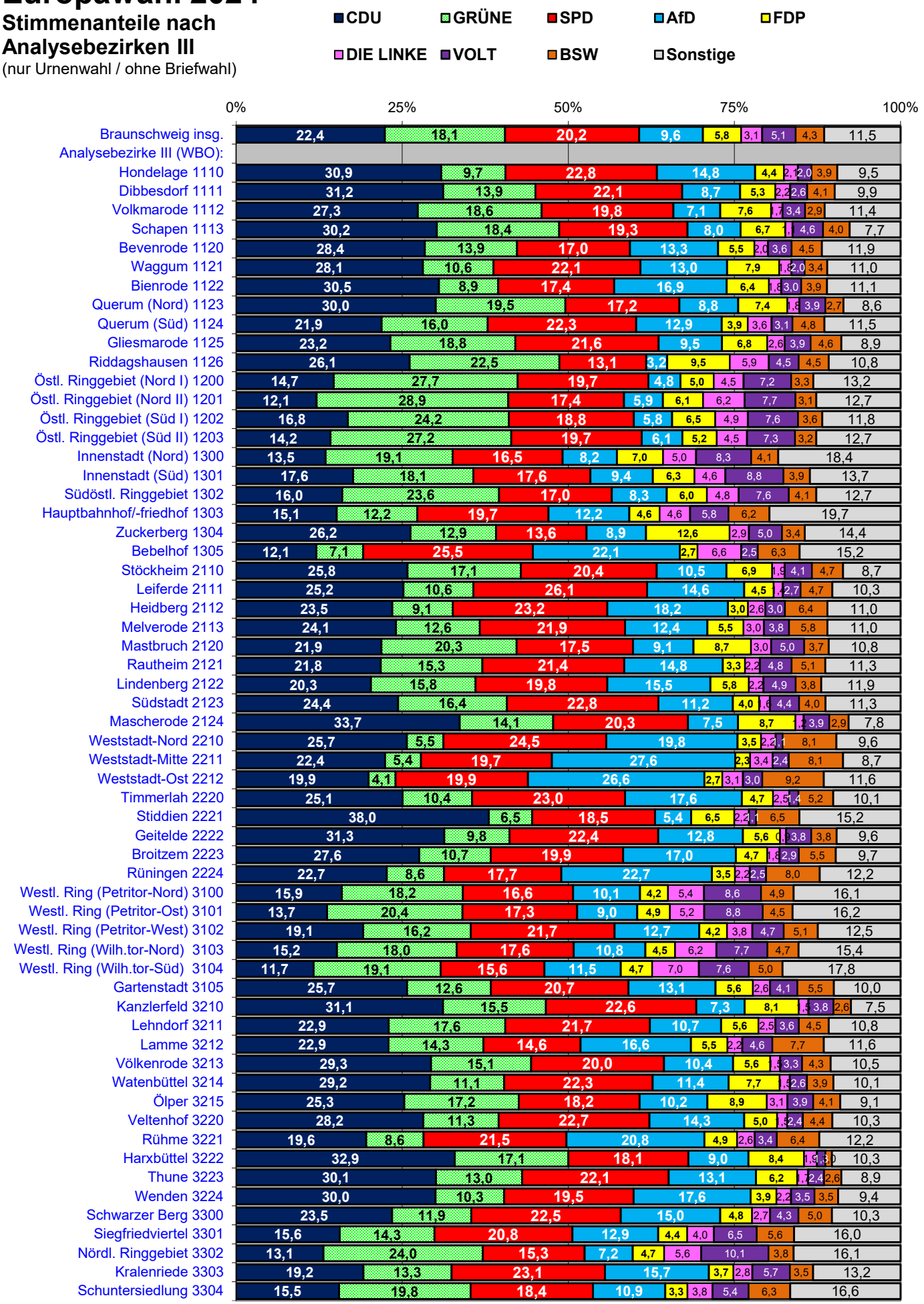

Stadt Braunschweig / Ref. 0120.12 / GRAWA_euw2024_eee.xlsx-60_Grf_WBO_VH / WBO_Ergebnisse = nur Urnenwahl (ohne Briefwahl)

Stadt Braunschweig: EUW 2024

Gewinne und Verluste

in Prozentpunkten zur EUW 2019
nach Analysebezirken III
(nur Urnenwahl / ohne Briefwahl)

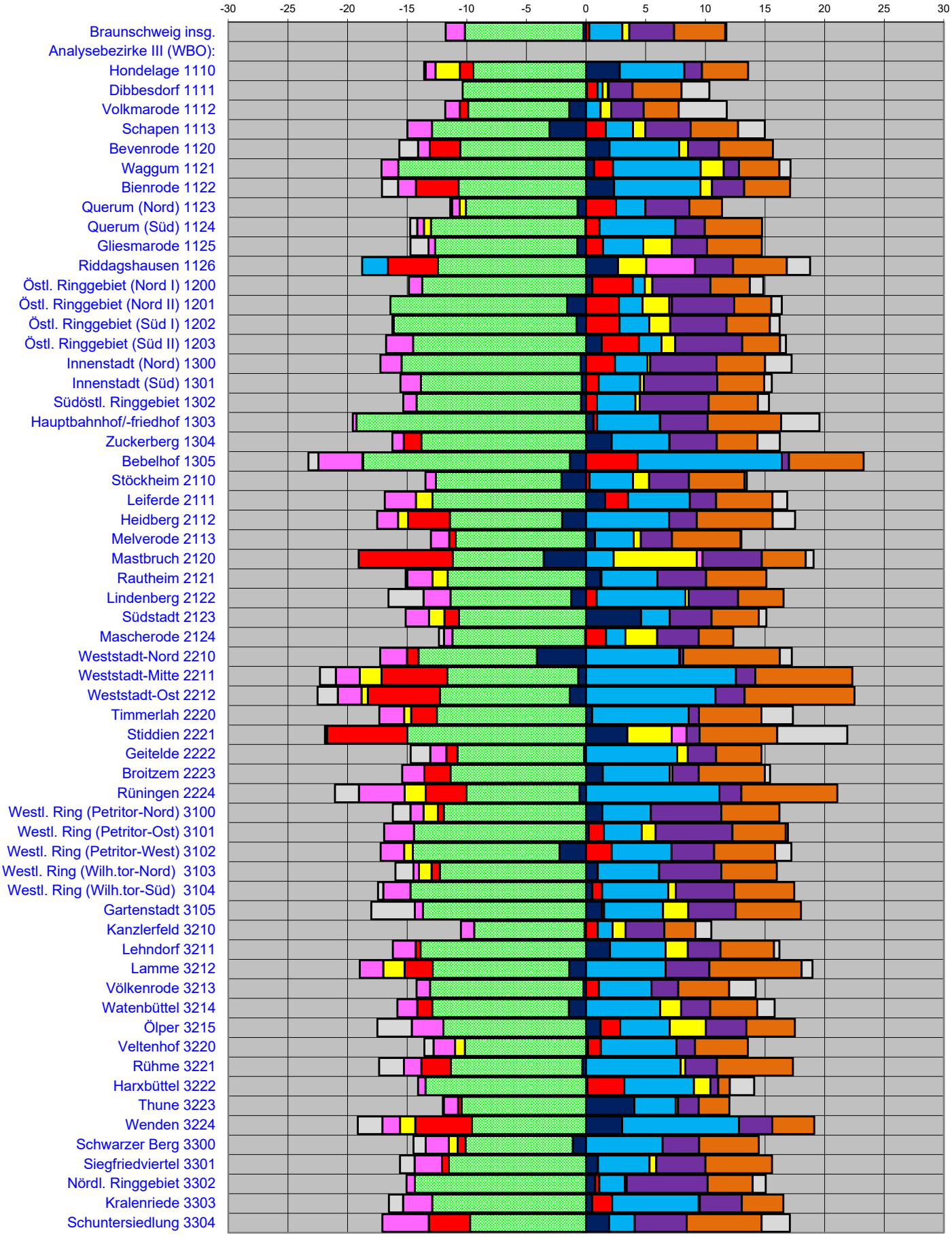

Stadt Braunschweig / Ref. 0120.12 / GRAWA_euw2024_eee.xlsx-61_Grf_WBO_GVvh / WBO_Ergebnisse = nur Urnenwahl (ohne Briefwahl)

Europawahl
am 9. Juni 2024

Ergebnisse nach Analysebezirken III
Stimmenanteile

EUW 09.06.2024 STIMMENANTEILE	Wahl-beteiligung	CDU	GRÜNE	SPD	AfD	FDP	DIE LINKE	VOLT	BSW	Sonstige
Stadt Braunschweig insgesamt:	*66,1*	22,4	18,1	20,2	9,6	5,8	3,1	5,1	4,3	11,5
Analysebezirke III: Ortsteile (WBO) (nur Urnenwahl / ohne Briefwahl)										
Hondelage 1110	*49,3*	30,9	9,7	22,8	14,8	4,4	2,1	2,0	3,9	9,5
Dibbesdorf 1111	*51,0*	31,2	13,9	22,1	8,7	5,3	2,2	2,6	4,1	9,9
Volkmarode 1112	*45,4*	27,3	18,6	19,8	7,1	7,6	1,7	3,4	2,9	11,4
Schapen 1113	*49,8*	30,2	18,4	19,3	8,0	6,7	1,1	4,6	4,0	7,7
Bevenrode 1120	*51,4*	28,4	13,9	17,0	13,3	5,5	2,0	3,6	4,5	11,9
Waggum 1121	*47,0*	28,1	10,6	22,1	13,0	7,9	1,8	2,0	3,4	11,0
Bienrode 1122	*45,2*	30,5	8,9	17,4	16,9	6,4	1,8	3,0	3,9	11,1
Querum (Nord) 1123	*42,8*	30,0	19,5	17,2	8,8	7,4	1,8	3,9	2,7	8,6
Querum (Süd) 1124	*43,7*	21,9	16,0	22,3	12,9	3,9	3,6	3,1	4,8	11,5
Gliesmarode 1125	*43,8*	23,2	18,8	21,6	9,5	6,8	2,6	3,9	4,6	8,9
Riddagshausen 1126	*53,0*	26,1	22,5	13,1	3,2	9,5	5,9	4,5	4,5	10,8
Östl. Ringgebiet (Nord I) 1200	*48,5*	14,7	27,7	19,7	4,8	5,0	4,5	7,2	3,3	13,2
Östl. Ringgebiet (Nord II) 1201	*41,7*	12,1	28,9	17,4	5,9	6,1	6,2	7,7	3,1	12,7
Östl. Ringgebiet (Süd I) 1202	*41,5*	16,8	24,2	18,8	5,8	6,5	4,9	7,6	3,6	11,8
Östl. Ringgebiet (Süd II) 1203	*46,0*	14,2	27,2	19,7	6,1	5,2	4,5	7,3	3,2	12,7
Innenstadt (Nord) 1300	*35,6*	13,5	19,1	16,5	8,2	7,0	5,0	8,3	4,1	18,4
Innenstadt (Süd) 1301	*38,4*	17,6	18,1	17,6	9,4	6,3	4,6	8,8	3,9	13,7
Südöstl. Ringgebiet 1302	*43,9*	16,0	23,6	17,0	8,3	6,0	4,8	7,6	4,1	12,7
Hauptbahnhof/-friedhof 1303	*37,9*	15,1	12,2	19,7	12,2	4,6	4,6	5,8	6,2	19,7
Zuckerberg 1304	*45,8*	26,2	12,9	13,6	8,9	12,6	2,9	5,0	3,4	14,4
Bebelhof 1305	*34,5*	12,1	7,1	25,5	22,1	2,7	6,6	2,5	6,3	15,2
Stöckheim 2110	*44,1*	25,8	17,1	20,4	10,5	6,9	1,9	4,1	4,7	8,7
Leiferde 2111	*50,4*	25,2	10,6	26,1	14,6	4,5	1,4	2,7	4,7	10,3
Heidberg 2112	*38,9*	23,5	9,1	23,2	18,2	3,0	2,6	3,0	6,4	11,0
Melverode 2113	*45,5*	24,1	12,6	21,9	12,4	5,5	3,0	3,8	5,8	11,0
Mastbruch 2120	*43,3*	21,9	20,3	17,5	9,1	8,7	3,0	5,0	3,7	10,8
Rautheim 2121	*44,3*	21,8	15,3	21,4	14,8	3,3	2,2	4,8	5,1	11,3
Lindenberg 2122	*46,1*	20,3	15,8	19,8	15,5	5,8	2,2	4,9	3,8	11,9
Südstadt 2123	*48,7*	24,4	16,4	22,8	11,2	4,0	1,6	4,4	4,0	11,3
Mascherode 2124	*49,9*	33,7	14,1	20,3	7,5	8,7	1,2	3,9	2,9	7,8
Weststadt-Nord 2210	*35,6*	25,7	5,5	24,5	19,8	3,5	2,2	1,1	8,1	9,6
Weststadt-Mitte 2211	*34,3*	22,4	5,4	19,7	27,6	2,3	3,4	2,4	8,1	8,7
Weststadt-Ost 2212	*28,0*	19,9	4,1	19,9	26,6	2,7	3,1	3,0	9,2	11,6
Timmerlah 2220	*52,5*	25,1	10,4	23,0	17,6	4,7	2,5	1,4	5,2	10,1
Stiddien 2221	*60,8*	38,0	6,5	18,5	5,4	6,5	2,2	1,1	6,5	15,2
Geitelde 2222	*50,0*	31,3	9,8	22,4	12,8	5,6	0,9	3,8	3,8	9,6
Broitzem 2223	*47,1*	27,6	10,7	19,9	17,0	4,7	1,8	2,9	5,5	9,7
Rüningen 2224	*39,6*	22,7	8,6	17,7	22,7	3,5	2,2	2,5	8,0	12,2
Westl. Ring (Petritor-Nord) 3100	*35,8*	15,9	18,2	16,6	10,1	4,2	5,4	8,6	4,9	16,1
Westl. Ring (Petritor-Ost) 3101	*38,5*	13,7	20,4	17,3	9,0	4,9	5,2	8,8	4,5	16,2
Westl. Ring (Petritor-West) 3102	*41,0*	19,1	16,2	21,7	12,7	4,2	3,8	4,7	5,1	12,5
Westl. Ring (Wilhelmitor-Nord) 3103	*36,5*	15,2	18,0	17,6	10,8	4,5	6,2	7,7	4,7	15,4
Westl. Ring (Wilhelmitor-Süd) 3104	*41,1*	11,7	19,1	15,6	11,5	4,7	7,0	7,6	5,0	17,8
Gartenstadt 3105	*46,9*	25,7	12,6	20,7	13,1	5,6	2,6	4,1	5,5	10,0
Kanzlerfeld 3210	*53,9*	31,1	15,5	22,6	7,3	8,1	1,5	3,8	2,6	7,5
Lehndorf 3211	*43,6*	22,9	17,6	21,7	10,7	5,6	2,5	3,6	4,5	10,8
Lamme 3212	*49,6*	22,9	14,3	14,6	16,6	5,5	2,2	4,6	7,7	11,6
Völkenrode 3213	*53,2*	29,3	15,1	20,0	10,4	5,6	1,5	3,3	4,3	10,5
Watenbüttel 3214	*46,4*	29,2	11,1	22,3	11,4	7,7	1,5	2,6	3,9	10,1
Ölper 3215	*53,2*	25,3	17,2	18,2	10,2	8,9	3,1	3,9	4,1	9,1
Veltenhof 3220	*41,8*	28,2	11,3	22,7	14,3	5,0	1,5	2,4	4,4	10,3
Rühme 3221	*39,4*	19,6	8,6	21,5	20,8	4,9	2,6	3,4	6,4	12,2
Harxbüttel 3222	*55,5*	32,9	17,1	18,1	9,0	8,4	1,9	1,3	1,0	10,3
Thune 3223	*49,7*	30,1	13,0	22,1	13,1	6,2	1,7	2,4	2,6	8,9
Wenden 3224	*42,9*	30,0	10,3	19,5	17,6	3,9	2,2	3,5	3,5	9,4
Schwarzer Berg 3300	*40,9*	23,5	11,9	22,5	15,0	4,8	2,7	4,3	5,0	10,3
Siegfriedviertel 3301	*35,9*	15,6	14,3	20,8	12,9	4,4	4,0	6,5	5,6	16,0
Nördl. Ringgebiet 3302	*44,5*	13,1	24,0	15,3	7,2	4,7	5,6	10,1	3,8	16,1
Kralenriede 3303	*39,9*	19,2	13,3	23,1	15,7	3,7	2,8	5,7	3,5	13,2
Schuntersiedlung 3304	*50,8*	15,5	19,8	18,4	10,9	3,3	3,8	5,4	6,3	16,6

Europawahl
am 9. Juni 2024

Ergebnisse nach Analysebezirken III
Stimmenanteile

Gewinn/Verlust EUW 2024/2019 (Prozentpunkte)	Wahl-beteiligung	CDU	GRÜNE	SPD	AfD	FDP	DIE LINKE	VOLT	BSW	Sonstige
Stadt Braunschweig insgesamt:	+2,0	-0,2	-9,9	+0,3	+2,8	+0,6	-1,6	+3,7	+4,3	+0,1
Analysebezirke III: Ortsteile (WBO) (nur Urnenwahl / ohne Briefwahl)										
Hondelage 1110	-2,5	2,8	-9,5	-1,1	5,4	-2,0	-0,8	1,5	3,9	-0,1
Dibbesdorf 1111	-8,5	0,1	-10,3	0,9	0,4	0,4	0,1	2,0	4,1	2,3
Volkmarode 1112	-6,2	-1,4	-8,5	-0,7	1,2	0,9	-1,2	2,7	2,9	4,0
Schapen 1113	-6,9	-3,1	-9,9	1,7	2,3	1,0	-2,1	3,8	4,0	2,2
Bevenrode 1120	-6,0	2,0	-10,5	-2,6	5,8	0,7	-1,0	2,6	4,5	-1,6
Waggum 1121	-7,0	0,7	-15,7	1,6	7,4	1,9	-1,4	1,3	3,4	0,9
Bienrode 1122	-2,0	2,4	-10,7	-3,6	7,2	1,0	-1,5	2,7	3,9	-1,3
Querum (Nord) 1123	-6,9	-0,7	-9,4	2,5	2,5	-0,5	-0,6	3,7	2,7	-0,1
Querum (Süd) 1124	-4,3	-0,1	-13,0	1,1	6,4	-0,6	-0,6	2,5	4,8	-0,6
Gliesmarode 1125	-4,2	-0,7	-11,9	1,4	3,4	2,4	-0,6	2,9	4,6	-1,5
Riddagshausen 1126	-1,6	2,7	-12,4	-4,2	-2,2	2,4	4,1	3,2	4,5	2,0
Östl. Ringgebiet (Nord I) 1200	-6,3	0,5	-13,7	3,4	1,0	0,6	-1,1	4,9	3,3	1,1
Östl. Ringgebiet (Nord II) 1201	-7,6	-1,6	-14,8	2,7	2,0	2,3	0,2	5,2	3,1	0,9
Östl. Ringgebiet (Süd I) 1202	-8,9	-0,8	-15,3	2,8	2,5	1,7	-0,1	4,7	3,6	0,8
Östl. Ringgebiet (Süd II) 1203	-8,9	1,3	-14,5	3,1	1,9	1,1	-2,3	5,6	3,2	0,5
Innenstadt (Nord) 1300	-6,2	-0,5	-15,0	2,4	2,7	0,2	-1,8	5,6	4,1	2,2
Innenstadt (Süd) 1301	-5,9	-0,4	-13,5	1,1	3,5	0,3	-1,7	6,2	3,9	0,6
Südöstl. Ringgebiet 1302	-7,4	-0,4	-13,8	0,9	3,2	0,4	-1,1	5,8	4,1	0,9
Hauptbahnhof/-friedhof 1303	-3,2	0,6	-19,2	0,3	5,3	0,0	-0,3	4,0	6,2	3,2
Zuckerberg 1304	-3,5	2,1	-13,8	-1,5	4,8	0,0	-1,0	4,0	3,4	1,9
Bebelhof 1305	-1,9	-1,4	-17,3	4,3	12,1	-0,1	-3,7	0,6	6,3	-0,8
Stöckheim 2110	-9,6	-2,1	-10,5	0,3	3,7	1,3	-0,9	3,3	4,7	0,2
Leiferde 2111	-2,3	1,6	-12,9	1,9	5,2	-1,4	-2,6	2,2	4,7	1,2
Heidberg 2112	-4,2	-2,0	-9,4	-3,5	7,0	-0,8	-1,8	2,3	6,4	1,9
Melverode 2113	-3,0	0,7	-10,9	-0,5	3,2	0,6	-1,5	2,6	5,8	0,0
Mastbruch 2120	0,5	-3,6	-7,6	-7,9	2,3	7,0	0,5	5,0	3,7	0,7
Rautheim 2121	-6,7	1,2	-11,6	0,1	4,7	-1,3	-2,1	4,1	5,1	-0,1
Lindenberg 2122	-3,4	-1,2	-10,1	0,9	7,4	0,3	-2,3	4,1	3,8	-2,9
Südstadt 2123	-4,8	4,6	-10,7	-1,2	2,4	-1,3	-1,9	3,5	4,0	0,6
Mascherode 2124	-3,7	-0,1	-11,1	1,7	1,6	2,7	-0,7	3,5	2,9	-0,4
Weststadt-Nord 2210	0,8	-4,1	-9,9	-1,0	7,8	0,1	-2,2	0,3	8,1	1,0
Weststadt-Mitte 2211	1,7	-0,7	-11,0	-5,5	12,6	-1,8	-2,0	1,6	8,1	-1,3
Weststadt-Ost 2212	3,0	-1,4	-10,9	-6,0	10,9	-0,5	-2,0	2,4	9,2	-1,7
Timmerlah 2220	-1,4	0,5	-12,5	-2,2	8,1	-0,6	-2,1	0,9	5,2	2,6
Stiddien 2221	-2,3	3,5	-15,0	-6,8	-0,2	3,7	1,2	1,1	6,5	5,9
Geitelde 2222	-5,3	-0,2	-10,6	-0,9	7,6	0,9	-1,4	2,4	3,8	-1,6
Broitzem 2223	-2,3	1,4	-11,4	-2,2	5,6	0,2	-1,9	2,2	5,5	0,4
Rüningen 2224	-4,0	-0,5	-9,5	-3,4	11,2	-1,8	-3,8	1,8	8,0	-2,0
Westl. Ring (Petritor-Nord) 3100	-5,8	1,4	-11,9	-0,5	4,1	-1,2	-1,1	5,9	4,9	-1,5
Westl. Ring (Petritor-Ost) 3101	-4,7	0,2	-14,4	1,3	3,2	1,2	-2,5	6,4	4,5	0,2
Westl. Ring (Petritor-West) 3102	-6,0	-2,2	-12,3	2,2	5,0	-0,7	-2,0	3,6	5,1	1,4
Westl. Ring (Wilhelmitor-Nord) 3103	-4,8	1,0	-12,3	-0,7	5,1	-1,0	-0,5	5,2	4,7	-1,5
Westl. Ring (Wilhelmitor-Süd) 3104	-4,4	0,5	-14,7	0,8	5,6	0,6	-2,3	4,9	5,0	-0,4
Gartenstadt 3105	-3,3	1,3	-13,7	0,2	4,9	2,1	-0,7	4,0	5,5	-3,7
Kanzlerfeld 3210	-6,0	-0,1	-9,2	1,0	1,2	1,1	-1,1	3,2	2,6	1,3
Lehndorf 3211	-4,6	2,0	-13,9	-0,4	4,7	1,9	-1,9	2,7	4,5	0,5
Lamme 3212	-2,4	-1,4	-11,4	-2,4	6,7	-1,8	-2,0	3,7	7,7	0,9
Völkenrode 3213	-1,3	-0,2	-12,9	1,1	4,4	0,0	-1,1	2,2	4,3	2,2
Watenbüttel 3214	-4,5	-1,4	-11,5	-1,3	6,2	1,7	-1,6	2,4	3,9	1,5
Ölper 3215	0,8	1,2	-12,0	1,7	4,2	3,0	-2,6	3,4	4,1	-2,9
Veltenhof 3220	-6,6	0,2	-10,2	1,1	6,4	-0,8	-1,8	1,5	4,4	-0,8
Rühme 3221	-0,4	-0,3	-11,0	-2,5	7,9	0,4	-1,4	2,7	6,4	-2,1
Harxbüttel 3222	-3,5	0,1	-13,5	3,1	5,8	1,4	-0,6	0,7	1,0	2,0
Thune 3223	-5,0	4,0	-10,4	-0,3	3,5	0,2	-1,2	1,7	2,6	-0,1
Wenden 3224	-3,3	3,0	-9,6	-4,8	9,8	-1,3	-1,5	2,8	3,5	-2,1
Schwarzer Berg 3300	-2,6	-1,1	-9,0	-0,7	6,4	-0,7	-1,9	3,1	5,0	-1,0
Siegfriedviertel 3301	-3,3	1,0	-11,5	-0,6	4,3	0,6	-2,3	4,1	5,6	-1,2
Nördl. Ringgebiet 3302	-5,7	0,8	-14,4	0,4	2,2	0,1	-0,7	6,8	3,8	1,1
Kralenriede 3303	-1,6	0,5	-12,9	1,7	7,3	0,1	-2,4	3,5	3,5	-1,2
Schuntersiedlung 3304	-4,3	1,9	-9,7	-3,5	2,2	-0,0	-3,9	4,4	6,3	2,4

Europawahl
am 9. Juni 2024

Ergebnisse nach Analysebezirken III
Absolute Stimmenzahlen

EUW 09.06.2024 STIMMEN	Wahl-berechtigte	Wähler	Gültige Stimmen	CDU	GRÜNE	SPD	AfD	FDP	DIE LINKE	VOLT	BSW	Sonst.
Stadt Braunschweig insgesamt:	189.994	125.657	125.191	28.003	22.661	25.264	12.026	7.215	3.929	6.345	5.368	14.380
Analysebezirke III: Ortsteile (WBO) (nur Urnenwahl / ohne Briefwahl)												
Hondelage 1110	2.986	1.472	1.470	454	142	335	217	64	31	30	57	140
Dibbesdorf 1111	1.150	586	584	182	81	129	51	31	13	15	24	58
Volkmarode 1112	3.091	1.404	1.401	383	261	278	99	107	24	48	41	160
Schapen 1113	1.315	655	652	197	120	126	52	44	7	30	26	50
Bevenrode 1120	1.254	645	641	182	89	109	85	35	13	23	29	76
Waggum 1121	2.581	1.212	1.206	339	128	267	157	95	22	24	41	133
Bienrode 1122	1.323	598	596	182	53	104	101	38	11	18	23	66
Querum (Nord) 1123	1.802	772	769	231	150	132	68	57	14	30	21	66
Querum (Süd) 1124	3.210	1.403	1.397	306	223	312	180	55	50	44	67	160
Gliesmarode 1125	5.628	2.467	2.458	571	462	530	234	168	64	97	113	219
Riddagshausen 1126	421	223	222	58	50	29	7	21	13	10	10	24
Östl. Ringgebiet (Nord I) 1200	7.614	3.694	3.688	542	1.021	725	178	186	165	264	122	485
Östl. Ringgebiet (Nord II) 1201	2.541	1.060	1.057	128	305	184	62	64	66	81	33	134
Östl. Ringgebiet (Süd I) 1202	2.935	1.218	1.213	204	294	228	70	79	59	92	44	143
Östl. Ringgebiet (Süd II) 1203	8.261	3.797	3.788	538	1.030	745	231	196	172	275	120	481
Innenstadt (Nord) 1300	4.393	1.562	1.553	209	297	257	127	108	77	129	63	286
Innenstadt (Süd) 1301	5.703	2.191	2.181	384	395	384	205	137	101	191	86	298
Südöstl. Ringgebiet 1302	5.620	2.467	2.453	392	579	416	203	148	117	186	101	311
Hauptbahnhof/-friedhof 1303	1.333	505	502	76	61	99	61	23	23	29	31	99
Zuckerberg 1304	834	382	381	100	49	52	34	48	11	19	13	55
Bebelhof 1305	1.867	644	638	77	45	163	141	17	42	16	40	97
Stöckheim 2110	5.470	2.410	2.403	620	410	491	252	166	45	99	112	208
Leiferde 2111	1.473	743	739	186	78	193	108	33	10	20	35	76
Heidberg 2112	5.959	2.318	2.297	540	209	534	417	70	60	68	146	253
Melverode 2113	2.903	1.321	1.317	317	166	288	163	72	40	50	76	145
Mastbruch 2120	1.067	462	462	101	94	81	42	40	14	23	17	50
Rautheim 2121	2.652	1.174	1.166	254	178	249	173	39	26	56	59	132
Lindenberg 2122	1.891	871	863	175	136	171	134	50	19	42	33	103
Südstadt 2123	2.189	1.067	1.062	259	174	242	119	42	17	47	42	120
Mascherode 2124	3.131	1.562	1.557	524	219	316	117	135	19	60	45	122
Weststadt-Nord 2210	5.830	2.073	2.063	530	114	505	408	73	45	22	167	199
Weststadt-Mitte 2211	6.623	2.271	2.249	504	122	443	620	51	76	55	183	195
Weststadt-Ost 2212	2.951	826	813	162	33	162	216	22	25	24	75	94
Timmerlah 2220	1.803	946	938	235	98	216	165	44	23	13	49	95
Stiddien 2221	153	93	92	35	6	17	5	6	2	1	6	14
Geitelde 2222	900	450	447	140	44	100	57	25	4	17	17	43
Broitzem 2223	4.500	2.119	2.114	583	227	421	359	100	39	62	117	206
Rüningen 2224	2.266	898	895	203	77	158	203	31	20	22	72	109
Westl. Ring (Petritor-Nord) 3100	4.374	1.565	1.558	248	284	258	157	66	84	134	76	251
Westl. Ring (Petritor-Ost) 3101	6.928	2.670	2.659	364	542	459	240	131	137	235	119	432
Westl. Ring (Petritor-West) 3102	2.634	1.079	1.076	206	174	233	137	45	41	51	55	134
Westl. Ring (Wilhelmitor-Nord) 3103	4.376	1.597	1.588	241	286	280	171	71	99	122	74	244
Westl. Ring (Wilhelmitor-Süd) 3104	5.725	2.354	2.341	273	448	365	269	111	164	177	118	416
Gartenstadt 3105	1.410	661	657	169	83	136	86	37	17	27	36	66
Kanzlerfeld 3210	3.068	1.653	1.645	512	255	372	120	134	24	62	43	123
Lehndorf 3211	5.576	2.430	2.414	554	424	525	259	136	61	86	108	261
Lamme 3212	3.649	1.810	1.800	413	257	263	299	99	40	82	139	208
Völkenrode 3213	1.416	753	750	220	113	150	78	42	11	25	32	79
Watenbüttel 3214	2.144	995	989	289	110	221	113	76	15	26	39	100
Ölper 3215	1.162	618	616	156	106	112	63	55	19	24	25	56
Veltenhof 3220	2.219	928	926	261	105	210	132	46	14	22	41	95
Rühme 3221	2.121	836	833	163	72	179	173	41	22	28	53	102
Harxbüttel 3222	559	310	310	102	53	56	28	26	6	4	3	32
Thune 3223	1.335	663	662	199	86	146	87	41	11	16	17	59
Wenden 3224	3.125	1.340	1.329	399	137	259	234	52	29	47	47	125
Schwarzer Berg 3300	3.443	1.407	1.401	329	167	315	210	67	38	60	70	145
Siegfriedviertel 3301	5.416	1.947	1.932	301	276	401	249	85	77	125	108	310
Nördl. Ringgebiet 3302	7.967	3.543	3.537	465	848	542	256	168	197	358	134	569
Kralenriede 3303	2.312	923	919	176	122	212	144	34	26	52	32	121
Schuntersiedlung 3304	1.412	717	717	111	142	132	78	24	27	39	45	119

Europawahl
am 9. Juni 2024

Ergebnisse nach Analysebezirken III
Absolute Stimmenzahlen

Gewinn/Verlust EUW 2024/2019 (Prozentpunkte)	Wahl-berechtigte	Wähler *innen	Gültige Stimmen	CDU	GRÜNE	SPD	AfD	FDP	DIE LINKE	VOLT	BSW	Sonst.
Stadt Braunschweig insgesamt:	-419	+3.462	+3.569	+528	-11.449	+1.055	+3.697	+934	-1.835	+4.733	+5.368	+538
Analysebezirke III: Ortsteile (WBO) (nur Urnenwahl / ohne Briefwahl)												
Hondelage 1110	-50	-101	-94	+15	-157	-39	+71	-36	-15	+21	+57	-11
Dibbesdorf 1111	-29	-115	-114	-35	-88	-19	-7	-3	-2	+11	+24	+5
Volkmarode 1112	+37	-174	-171	-69	-165	-45	+7	+1	-22	+37	+41	+44
Schapen 1113	+16	-82	-84	-48	-88	-4	+10	+2	-16	+24	+26	+10
Bevenrode 1120	+30	-58	-59	-3	-82	-28	+33	+2	-8	+16	+29	-18
Waggum 1121	-24	-194	-190	-44	-240	-20	+78	+12	-23	+14	+41	-8
Bienrode 1122	-22	-37	-32	+5	-70	-28	+40	+4	-10	+16	+23	-12
Querum (Nord) 1123	+6	-122	-125	-44	-108	+1	+11	-14	-8	+28	+21	-12
Querum (Süd) 1124	-128	-198	-197	-44	-238	-26	+76	-17	-16	+33	+67	-32
Gliesmarode 1125	+603	+52	+50	-6	-278	+45	+86	+61	-12	+73	+113	-32
Riddagshausen 1126	+7	-3	-4	+5	-29	-10	-5	+5	+9	+7	+10	+4
Östl. Ringgebiet (Nord I) 1200	+260	-338	-326	-27	-642	+72	+25	+9	-59	+172	+122	+2
Östl. Ringgebiet (Nord II) 1201	-22	-203	-205	-45	-246	-1	+13	+16	-10	+50	+33	-15
Östl. Ringgebiet (Süd I) 1202	+16	-252	-256	-55	-287	-7	+22	+9	-14	+50	+44	-18
Östl. Ringgebiet (Süd II) 1203	-6	-737	-732	-45	-855	-3	+41	+14	-135	+201	+120	-70
Innenstadt (Nord) 1300	-182	-347	-351	-56	-353	-12	+23	-20	-51	+77	+63	-22
Innenstadt (Süd) 1301	-293	-464	-466	-92	-441	-54	+48	-21	-67	+122	+86	-47
Südöstl. Ringgebiet 1302	-3	-420	-424	-80	-497	-46	+58	-15	-52	+134	+101	-27
Hauptbahnhof/-friedhof 1303	-13	-48	-49	-4	-112	-8	+23	-2	-4	+19	+31	+8
Zuckerberg 1304	+41	-9	-9	+6	-55	-7	+18	-1	-4	+15	+13	+6
Bebelhof 1305	-168	-96	-92	-21	-133	+8	+68	-3	-33	+2	+40	-20
Stöckheim 2110	+454	-281	-277	-127	-329	-49	+69	+17	-29	+78	+112	-19
Leiferde 2111	-24	-47	-46	+1	-106	+3	+34	-13	-21	+16	+35	+5
Heidberg 2112	-308	-384	-383	-144	-287	-183	+117	-34	-57	+51	+146	+8
Melverode 2113	-48	-110	-106	-15	-169	-31	+33	+3	-25	+33	+76	-11
Mastbruch 2120	+789	+343	+344	+71	+61	+51	+34	+38	+11	+23	+17	+38
Rautheim 2121	-68	-212	-215	-30	-193	-45	+33	-25	-34	+46	+59	-26
Lindenberg 2122	-82	-104	-99	-32	-113	-11	+56	-3	-24	+35	+33	-40
Südstadt 2123	-38	-125	-121	+25	-146	-42	+15	-20	-25	+36	+42	-6
Mascherode 2124	+49	-89	-91	-32	-196	+9	+20	+36	-13	+54	+45	-14
Weststadt-Nord 2210	-84	+15	+24	-78	-201	-14	+164	+2	-45	+6	+167	+23
Weststadt-Mitte 2211	-424	-28	-31	-22	-252	-132	+278	-42	-47	+36	+183	-33
Weststadt-Ost 2212	-180	+42	+43	-2	-82	-38	+95	-3	-14	+20	+75	-8
Timmerlah 2220	+33	-8	-11	+2	-120	-23	+75	-6	-20	+8	+49	+24
Stiddien 2221	-23	-18	-15	-2	-17	-10	-1	+3	+1	+1	+6	+4
Geitelde 2222	+6	-44	-42	-14	-56	-14	+32	+2	-7	+10	+17	-12
Broitzem 2223	-58	-134	-121	-2	-267	-73	+105	-1	-44	+46	+117	-2
Rüningen 2224	-1	-90	-78	-23	-99	-47	+91	-20	-39	+16	+72	-29
Westl. Ring (Petritor-Nord) 3100	+224	-159	-153	-1	-232	-34	+54	-27	-27	+88	+76	-50
Westl. Ring (Petritor-Ost) 3101	-361	-485	-478	-58	-550	-43	+56	+13	-103	+160	+119	-72
Westl. Ring (Petritor-West) 3102	-110	-211	-206	-68	-191	-17	+38	-18	-33	+36	+55	-8
Westl. Ring (Wilhelmitor-Nord) 3103	-162	-276	-278	-24	-279	-62	+66	-32	-26	+76	+74	-71
Westl. Ring (Wilhelmitor-Süd) 3104	-309	-393	-387	-31	-476	-38	+107	-1	-89	+104	+118	-81
Gartenstadt 3105	-60	-77	-80	-11	-111	-15	+26	+11	-7	+26	+36	-35
Kanzlerfeld 3210	-116	-252	-255	-82	-215	-39	+5	+0	-25	+52	+43	+6
Lehndorf 3211	-40	-275	-282	-11	-424	-72	+96	+34	-59	+64	+108	-18
Lamme 3212	+369	+105	+109	+1	-178	-24	+131	-24	-31	+67	+139	+28
Völkenrode 3213	+62	+15	+16	+3	-92	+11	+34	+1	-8	+17	+32	+18
Watenbüttel 3214	+16	-89	-87	-41	-133	-33	+57	+12	-19	+24	+39	+7
Ölper 3215	+29	+24	+23	+13	-67	+14	+27	+20	-15	+21	+25	-15
Veltenhof 3220	-32	-161	-162	-44	-129	-25	+46	-17	-22	+13	+41	-25
Rühme 3221	-109	-52	-47	-12	-101	-32	+60	+1	-14	+22	+53	-24
Harxbüttel 3222	+25	-5	-4	-1	-43	+9	+18	+4	-2	+2	+3	+6
Thune 3223	-21	-78	-72	+8	-86	-18	+16	-3	-10	+11	+17	-7
Wenden 3224	-29	-117	-119	+8	-151	-92	+121	-23	-24	+36	+47	-41
Schwarzer Berg 3300	-212	-183	-172	-58	-162	-49	+75	-20	-35	+41	+70	-34
Siegfriedviertel 3301	-389	-330	-332	-29	-308	-82	+55	-2	-65	+72	+108	-81
Nördl. Ringgebiet 3302	+845	-30	-23	+24	-517	+9	+75	+4	-26	+239	+134	+35
Kralenriede 3303	-159	-104	-105	-15	-146	-7	+58	-3	-28	+30	+32	-26
Schuntersiedlung 3304	+51	-33	-28	+10	-78	-31	+13	-1	-30	+31	+45	+13

Stadt Braunschweig

Europawahl 2024

Stimmenanteile nach Analysebezirke IV Briefwahlbezirke

CDU | GRÜNE | SPD | AFD | FDP | DIE LINKE | VOLT | BSW | Sonstige

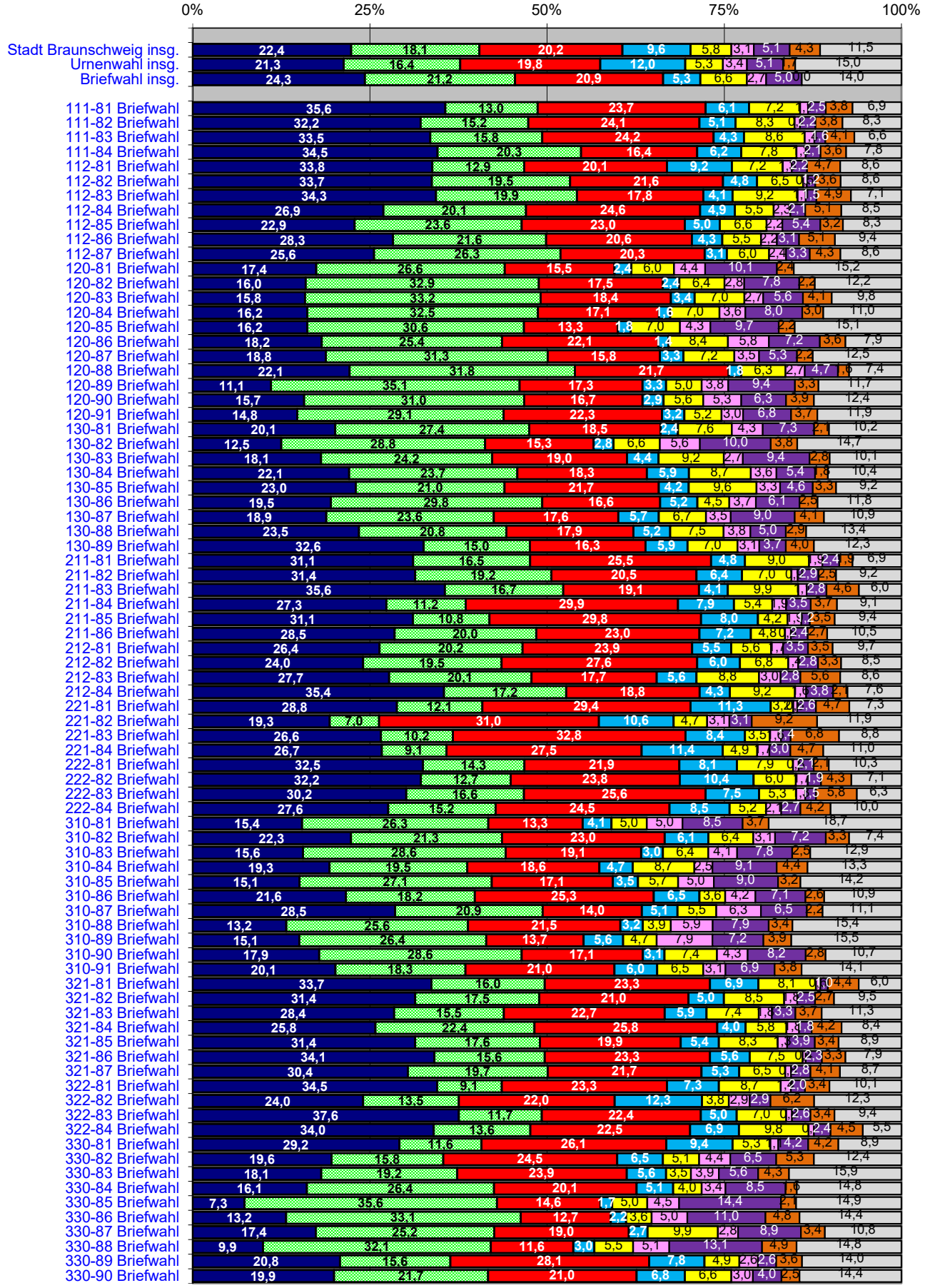

Stadt Braunschweig

Europawahl 2024

Stimmenzahl

Analysebezirke IV Briefwahlbezirke

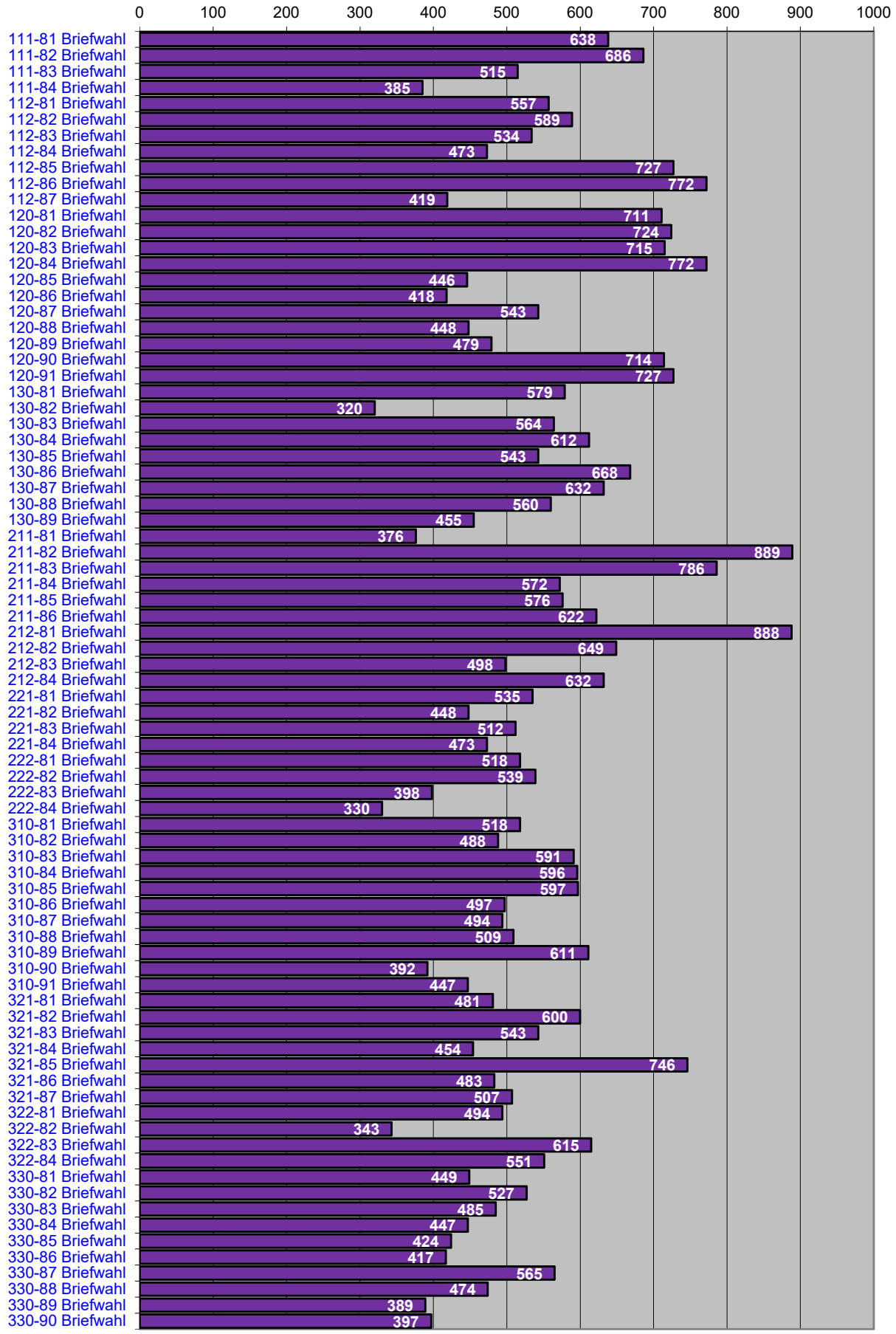

Stadt Braunschweig

Europawahl 2024

Anteile von Urnen- und Briefwahlstimmen nach Parteien

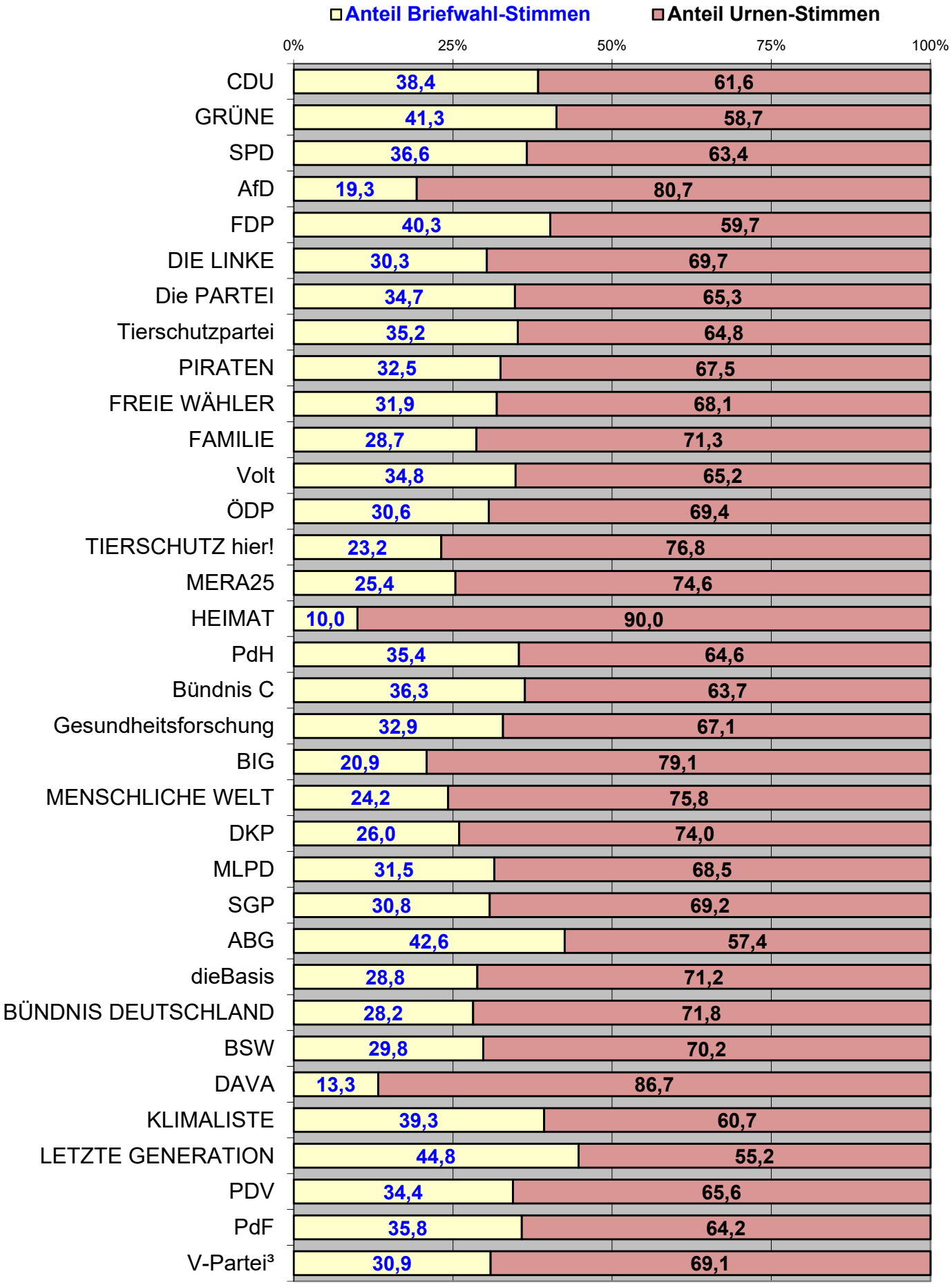

Stadt Braunschweig / Ref. 0120.12-phi / GRAWA_euw2024_eee.xlsx-78a_Grf_Exkurs_Briefw_UB

Stadt Braunschweig
Europawahl 2024
Stimmenanteil der Parteien an der Urne und bei der Briefwahl

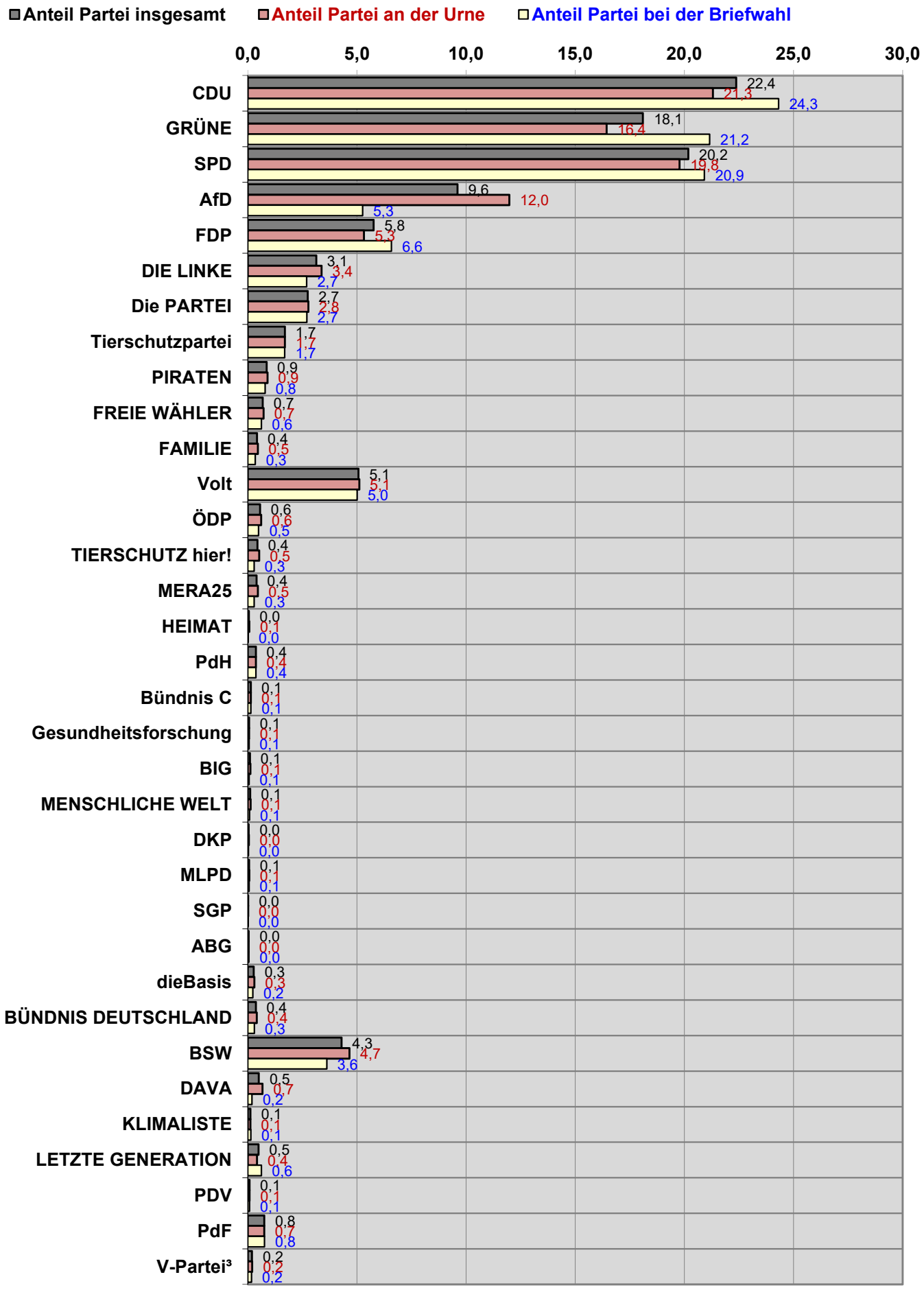

Stadt Braunschweig / Ref. 0120.12-phi / GRAWA_euw2024_eee.xlsx-78c_Grf_Exkurs_Briefw_vgl

Stadt Braunschweig **Europawahl 2024**

Parteienprofil "CDU"

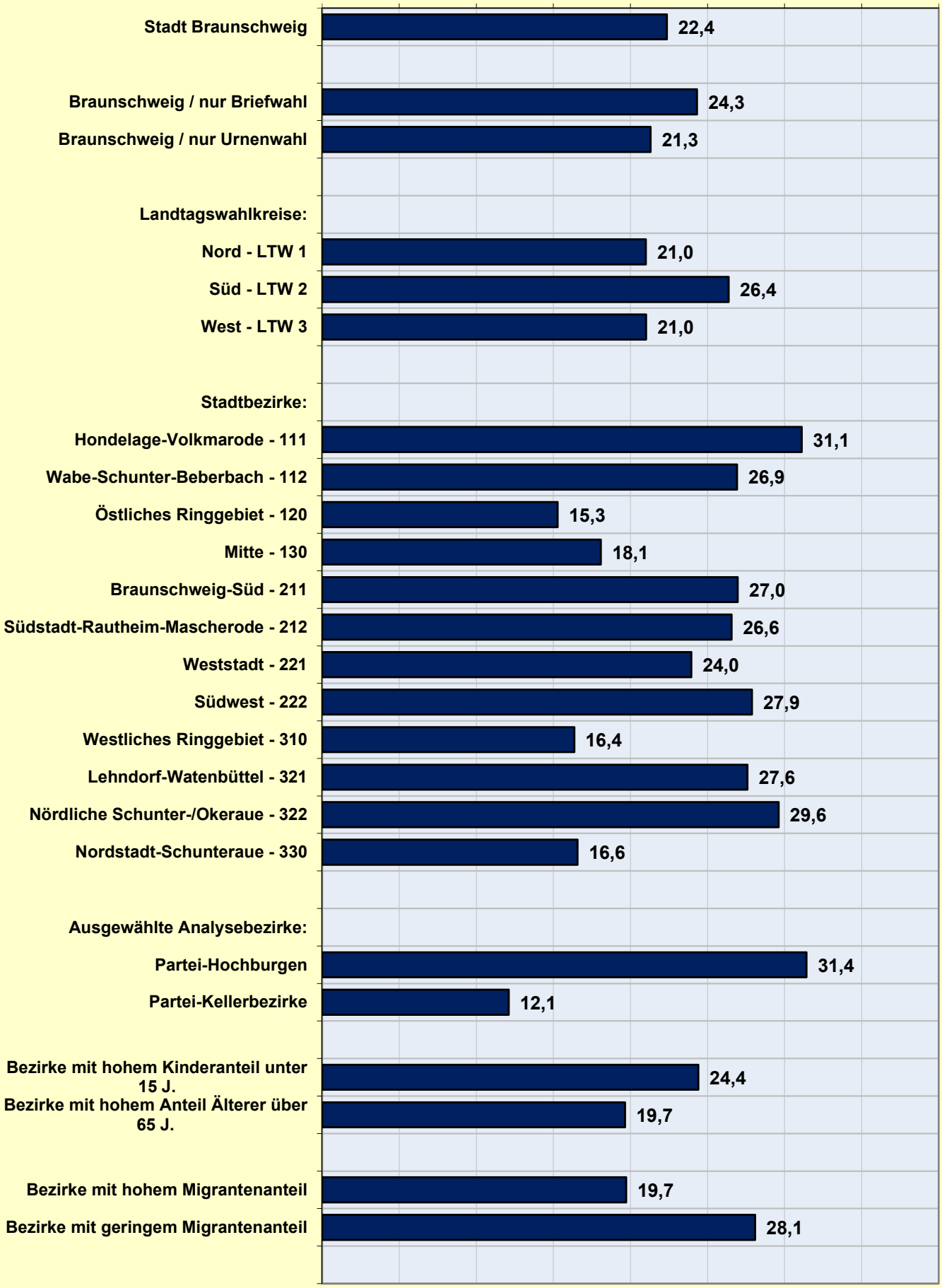

Stadt Braunschweig **Europawahl 2024**

Parteienprofil "GRÜNE"

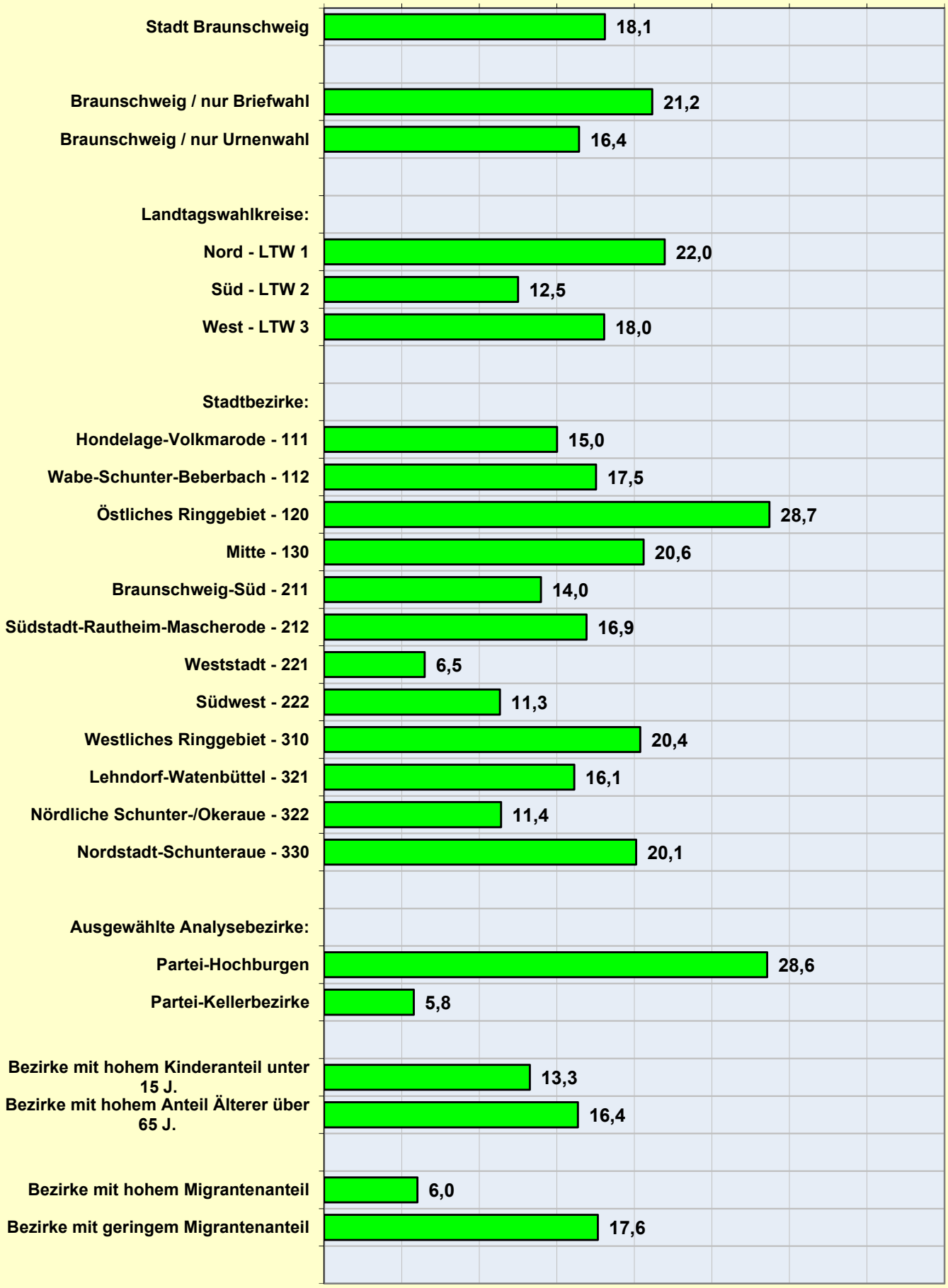

Stadt Braunschweig **Europawahl 2024**

Parteienprofil "SPD"

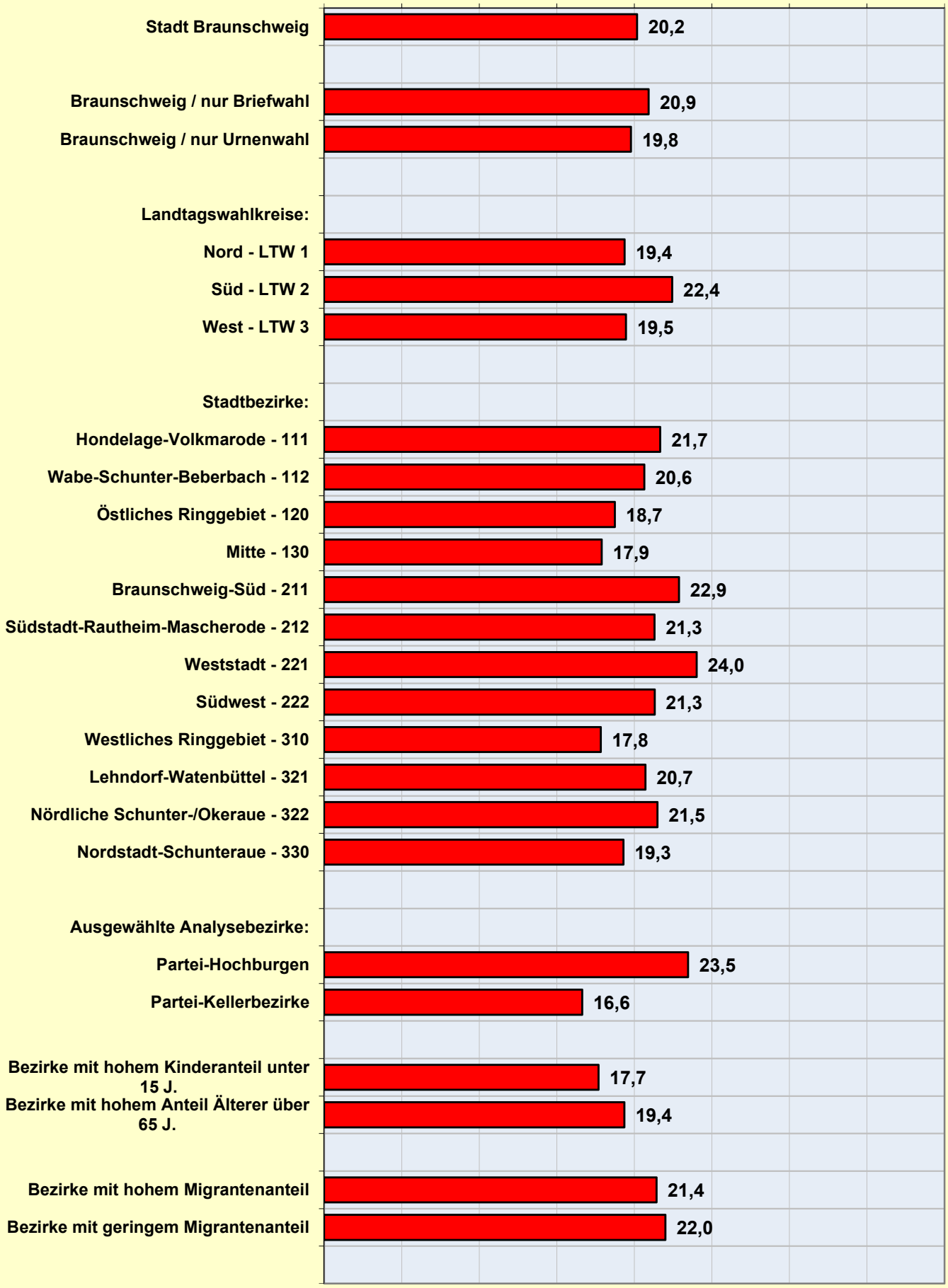

Stadt Braunschweig **Europawahl 2024**

Parteienprofil "AfD"

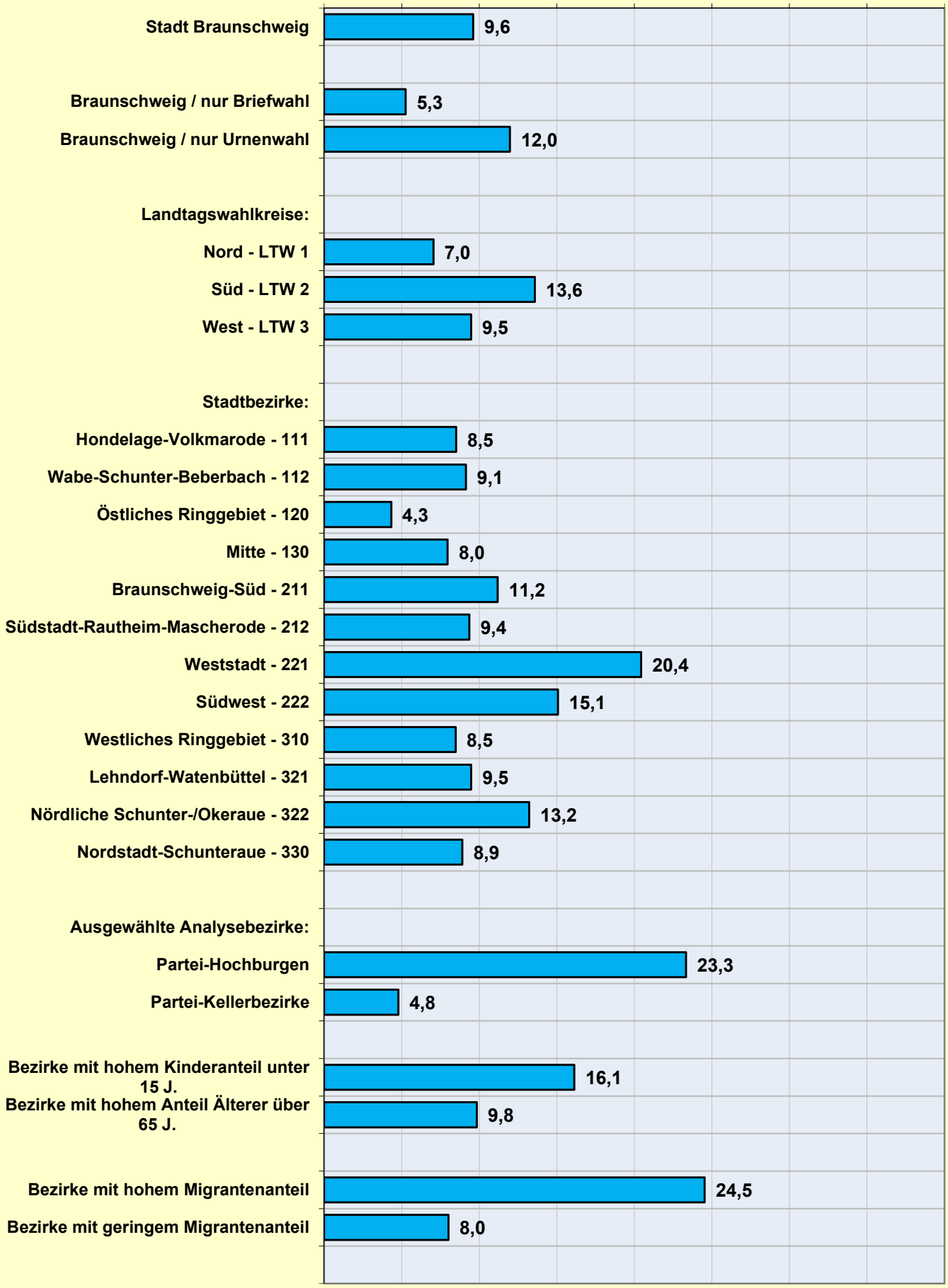

Stadt Braunschweig **Europawahl 2024**

Parteienprofil "FDP"

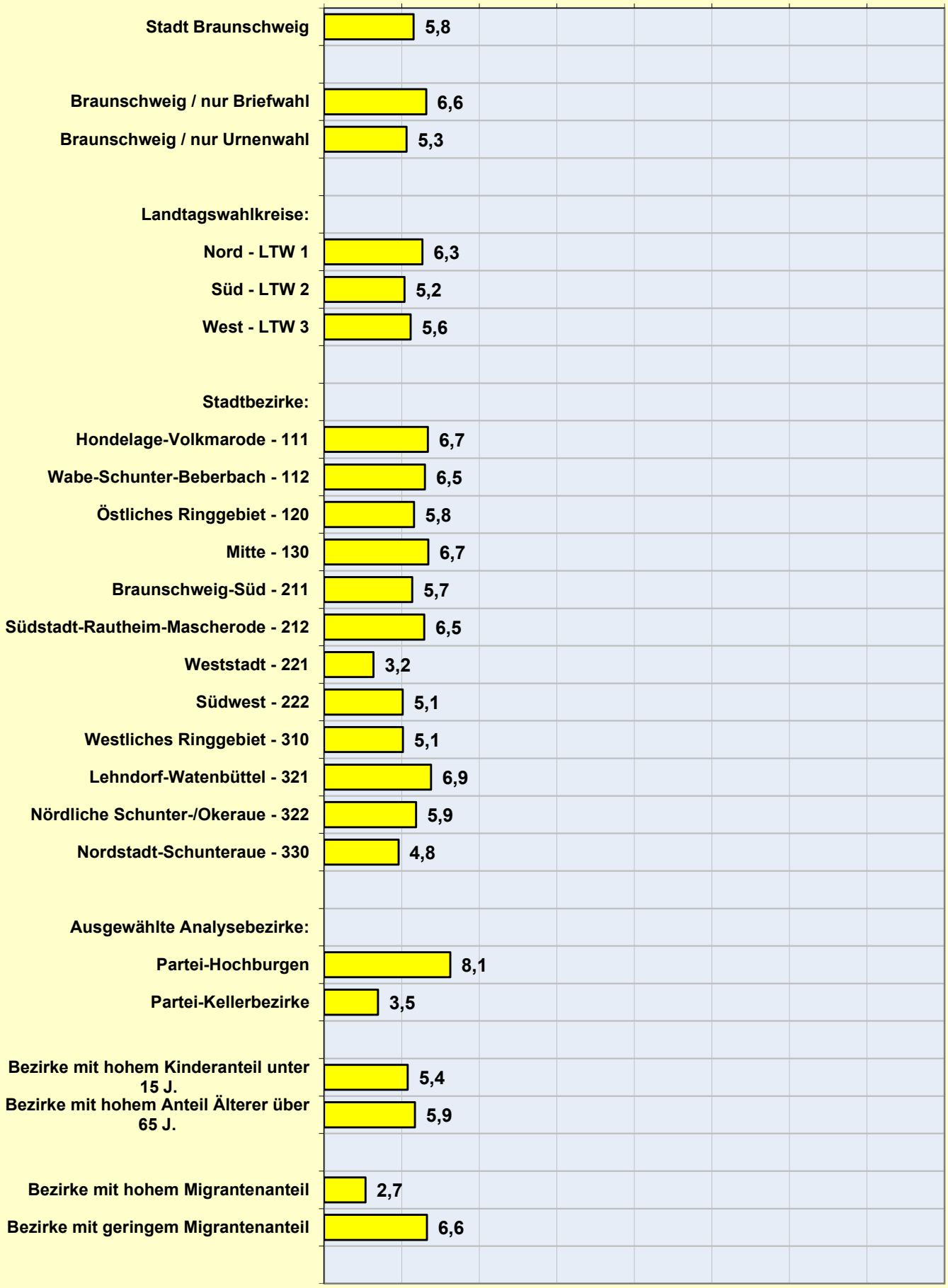

Stadt Braunschweig **Europawahl 2024**

Parteienprofil "DIE LINKE"

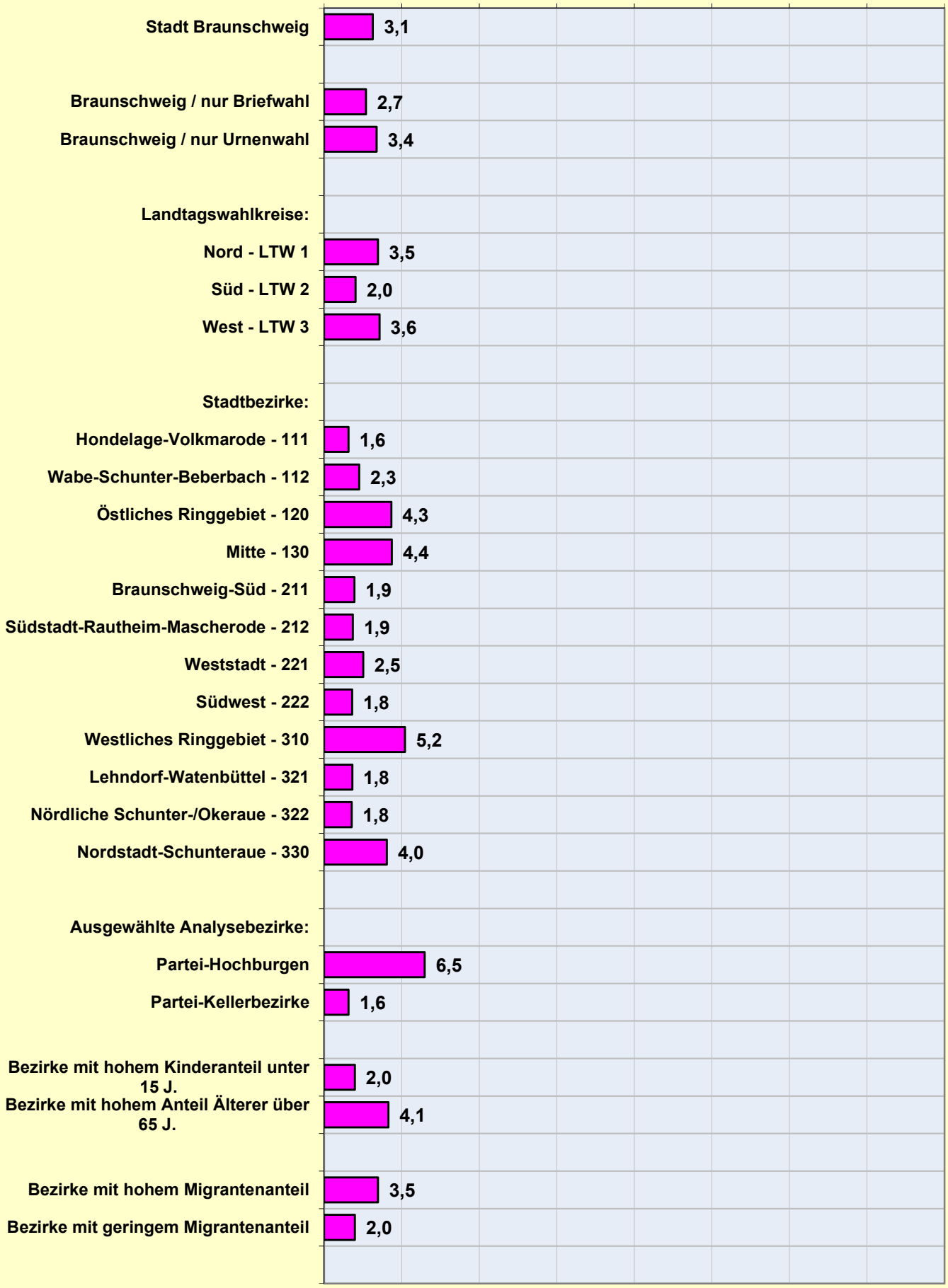

Stadt Braunschweig **Europawahl 2024**

Parteienprofil "VOLT"

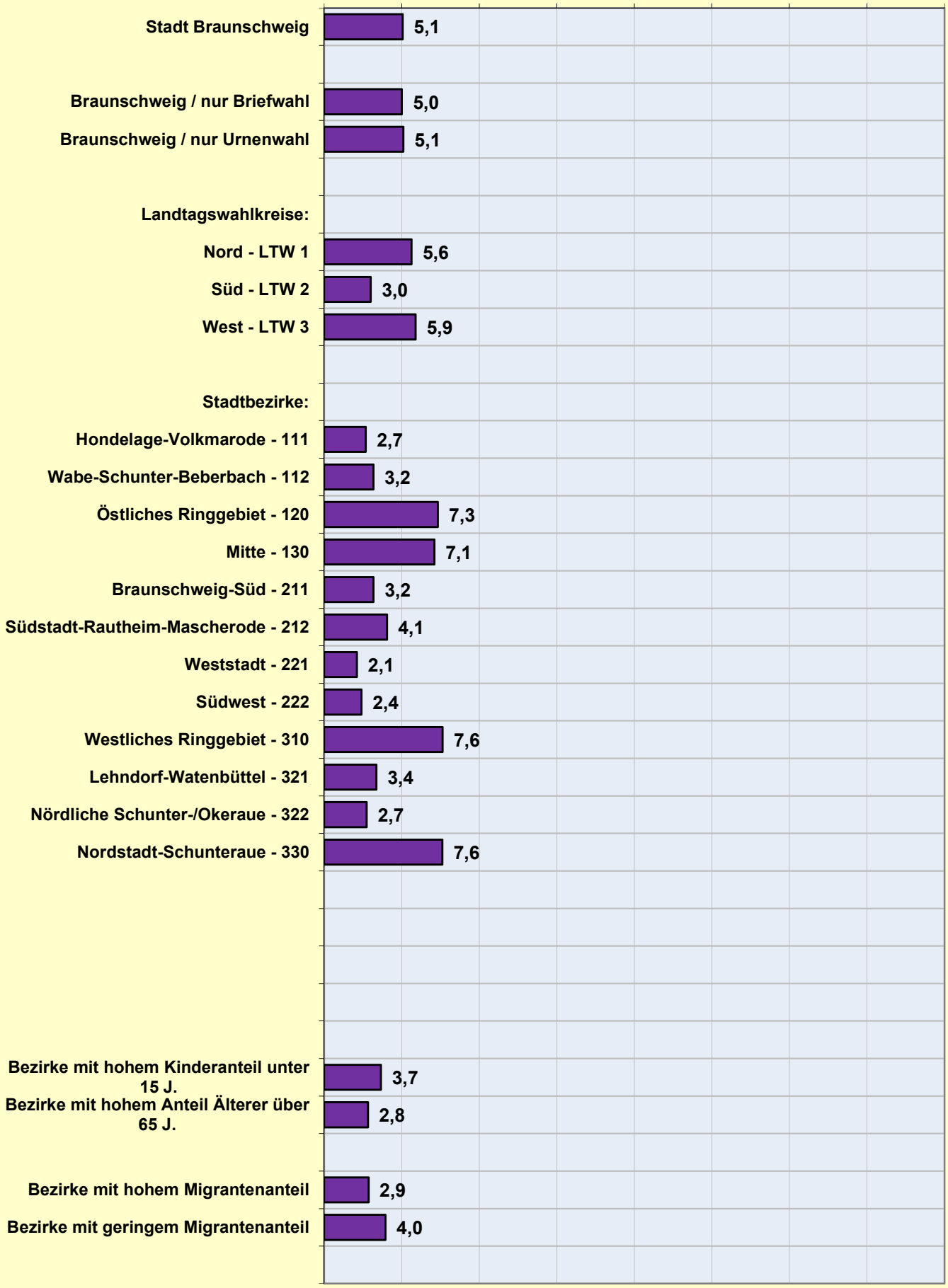

Stadt Braunschweig **Europawahl 2024**

Parteienprofil " BSW"

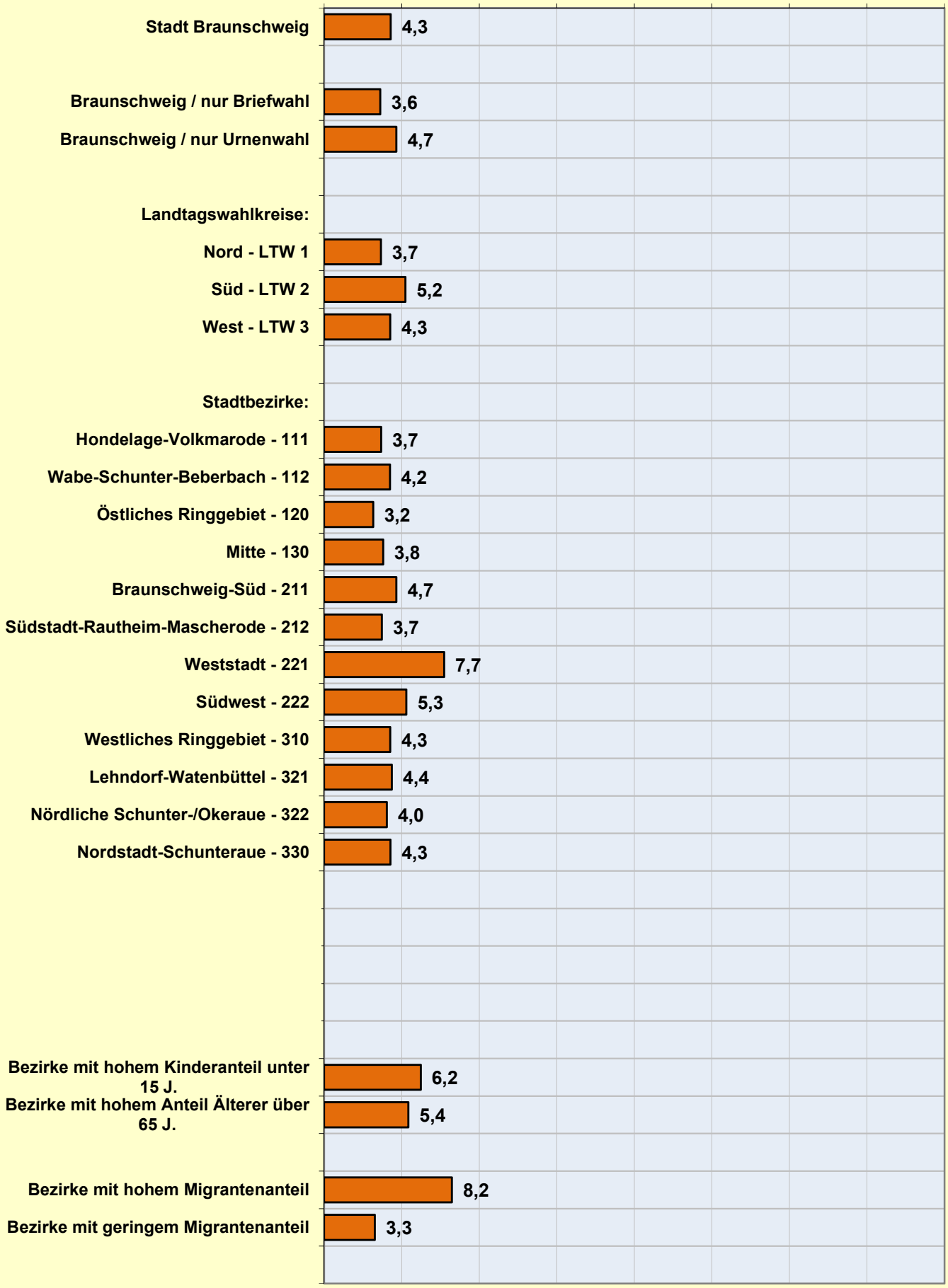

Stadt Braunschweig: Europawahl 2024

LTW 1 Braunschweig-Nord

CDU GRÜ SPD AFD FDP LINKE VOLT BSW Sonst

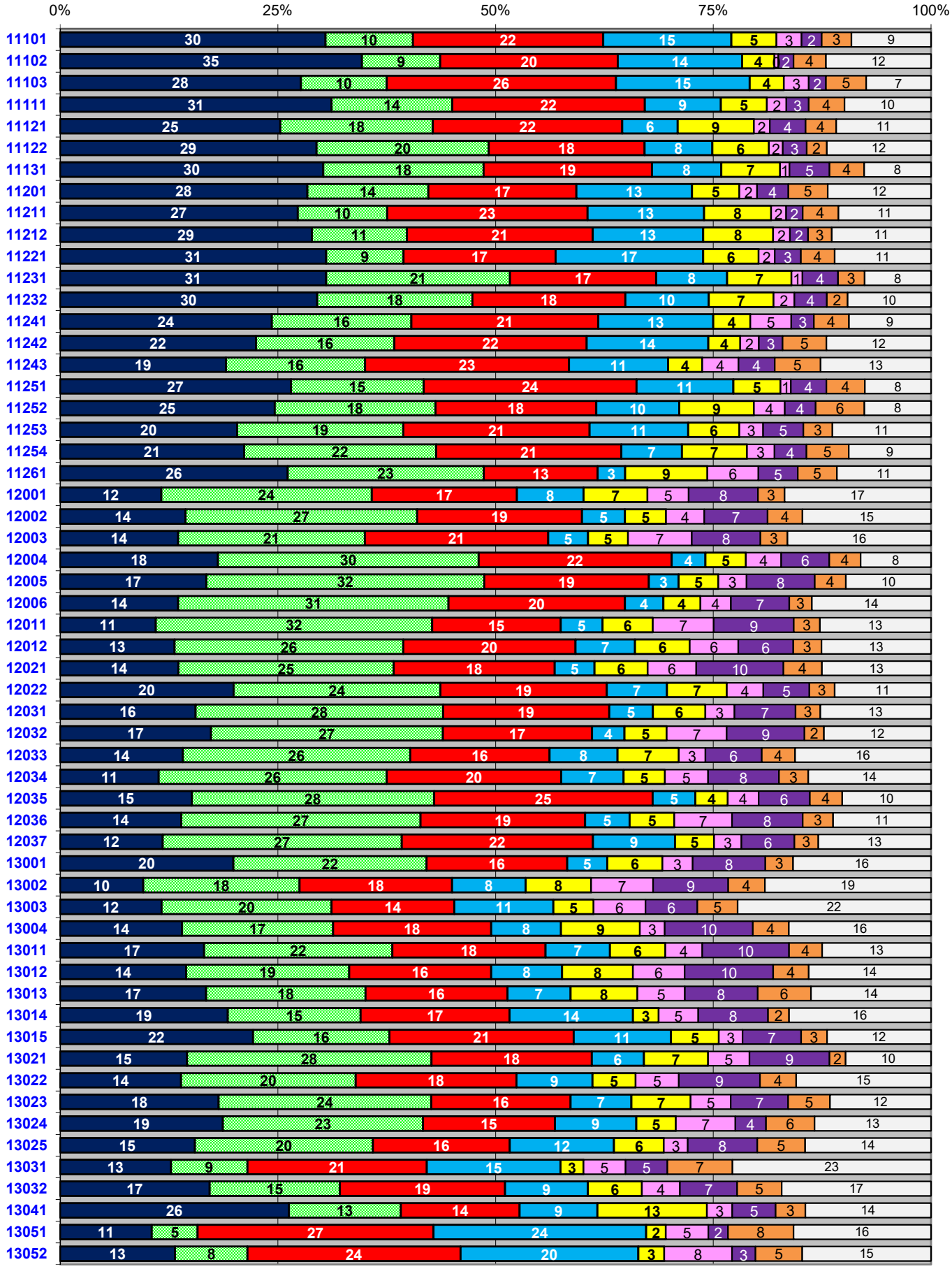

Stadt Braunschweig / Ref. 0120.12 / GRAWA_euw2024_eee.xlsx-80_Grf_LTW-1 / 13.06.2024

Stadt Braunschweig: Europawahl 2024

LTW 2 Braunschweig-Süd

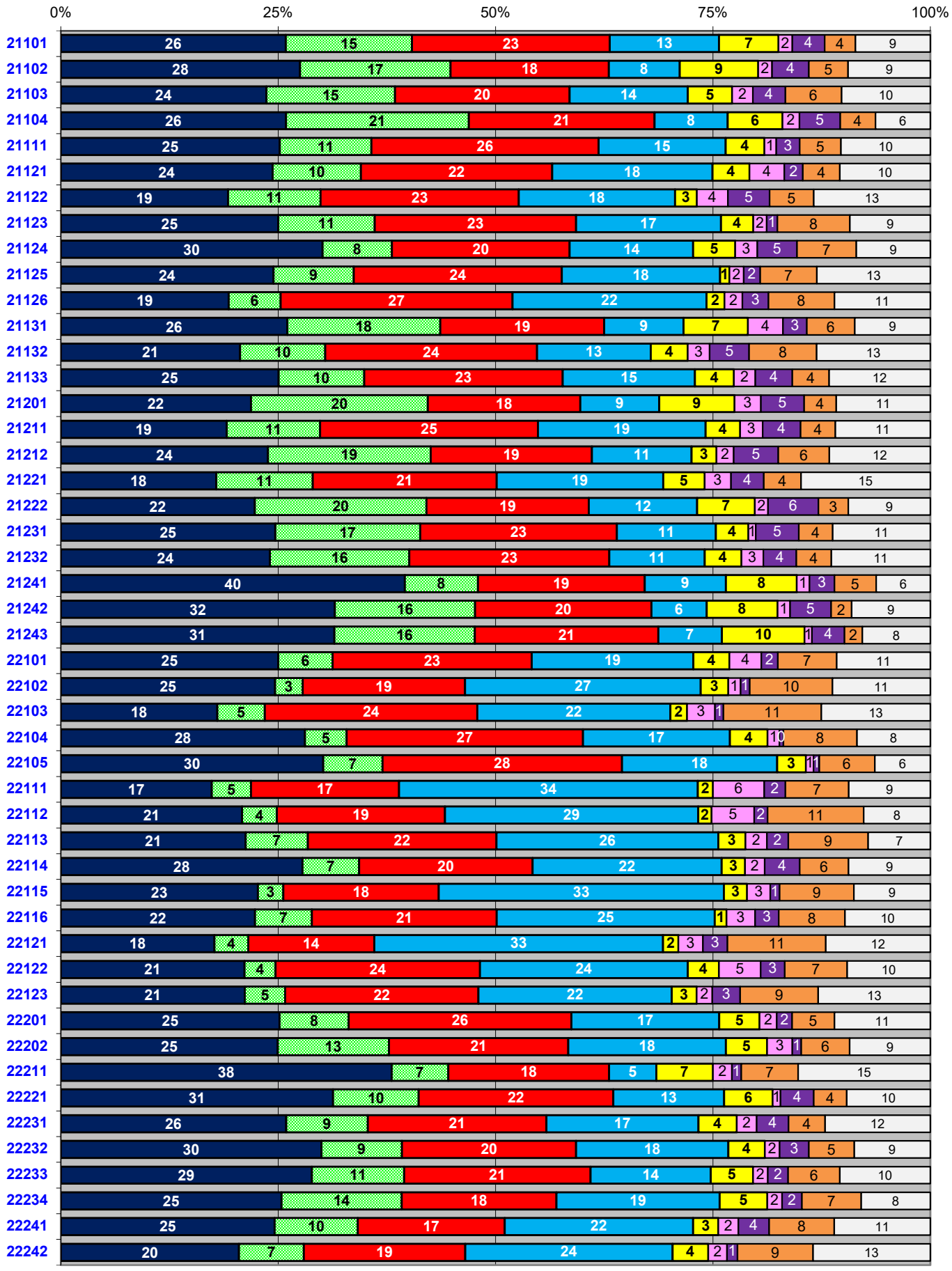

Stadt Braunschweig / Ref. 0120.12 / GRAWA_euw2024_eee.xlsx-81_Grf_LTW-2 / 13.06.2024

Stadt Braunschweig: Europawahl 2024

LTW 3 Braunschweig-West

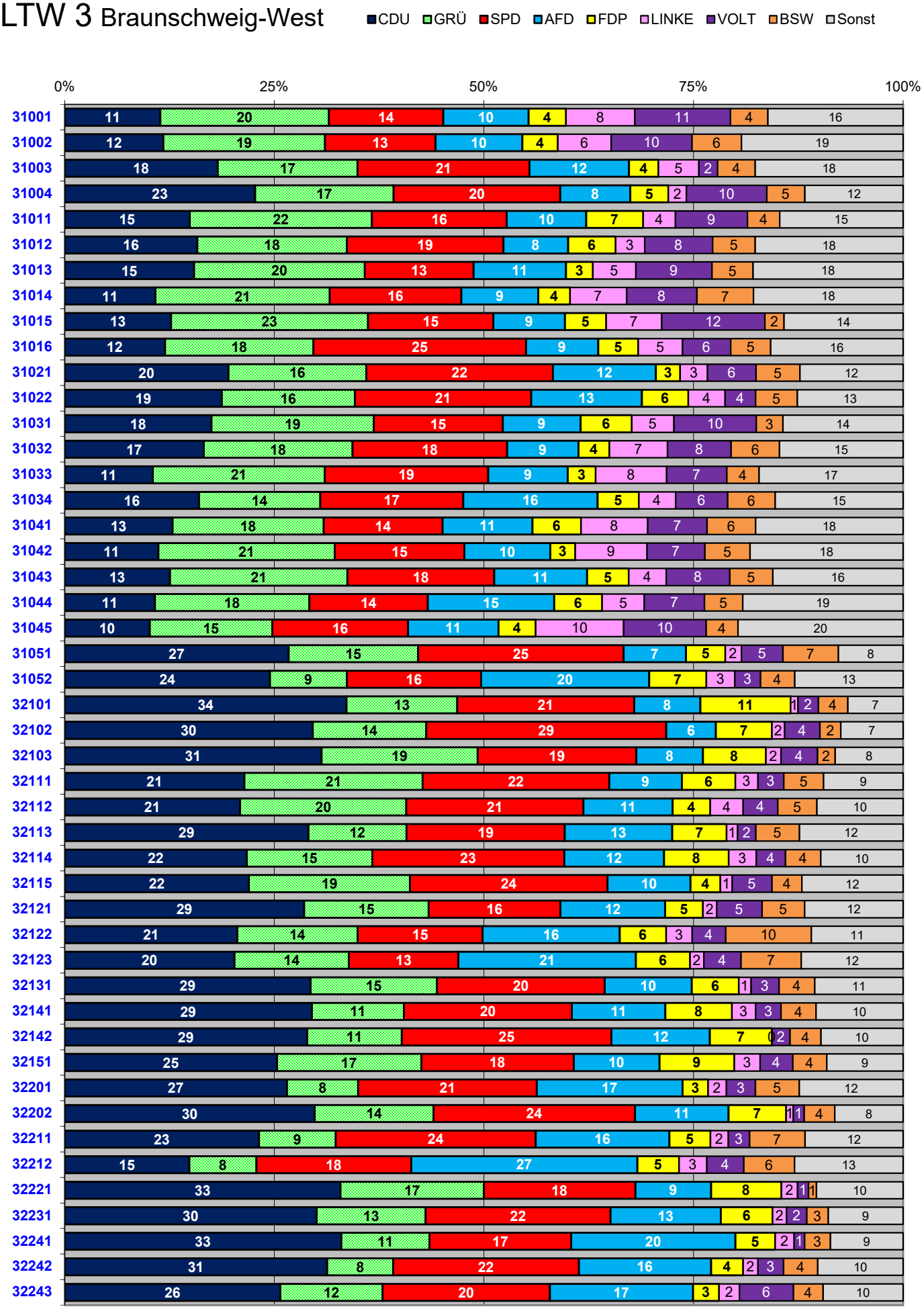

Stadt Braunschweig / Ref. 0120.12 / GRAWA_euw2024_eee.xlsx-82_Grf_LTW-3 / 13.06.2024

Stadt Braunschweig
Amtl. Endergebnisse
der Europawahl am 09.06.2024

Aktuelle "Hochburgen und Kellerbezirke" aus der EUW 2024
Rangfolge der allg. Wahlbezirke
(jeweils 25 aus 175 WBZ)

Rang	EUW24: Wahlbeteiligung	WBTL
1	22211 Stiddien	60,78
2	32221 Harxbüttel	55,46
3	32102 Kanzlerfeld-Südwest	55,06
4	32101 Kanzlerfeld-West	54,89
5	21242 Mascherode-Süd	53,85
6	32151 Ölper	53,18
7	32131 Völkenrode	53,18
8	11261 Riddagshausen	52,97
9	22202 Timmerlah-Ost	52,78
10	32103 Kanzlerfeld-Ost	52,34
11	12004 Malerviertel	52,22
12	22201 Timmerlah-West	52,13
13	31051 Gartenstadt-Ost	51,77
14	11201 Bevenrode	51,44
15	33041 Schuntersiedlung-West	51,11
16	32122 Lamme-Süd	50,97
17	11101 Hondelage-Nord	50,96
18	11111 Dibbesdorf	50,96
19	12006 Hagenring	50,85
20	32123 Lamme-Ost	50,51
21	33042 Schuntersiedlung-Ost	50,47
22	21111 Leiferde	50,44
23	33026 Altes Hochschulviertel	50,17
24	22221 Geitelde	50,00
25	21243 Mascherode-Nordwest	49,96
151	31016 Sackring-Ost	35,51
152	31032 Altstadtring-Süd	35,48
153	31014 Rennelberg	35,31
154	13015 Am Neustadtmühlengraben	35,19
155	31031 Altstadtring-Nord	34,84
156	31045 Frankfurter Straße-West	34,84
157	21125 Heidberg-Zentrum	34,60
158	33012 Siegfriedviertel-Nordost	34,50
159	13031 Hauptbahnhof	34,49
160	33015 Siegfriedviertel-Südwest	34,35
161	33013 Siegfriedviertel-Südost	34,26
162	21123 Heidberg-Südost	33,78
163	31001 Eichtal	33,75
164	31003 Celler Straße-Nordwest	33,16
165	33004 Schwarzer Berg-Nordwest	32,72
166	13003 An der Katharinenkirche	30,97
167	22102 Emsstraße-West	29,96
168	33016 Siegfriedviertel-West	29,14
169	22122 Neckarstraße	29,13
170	13051 Bebelhof-West	28,92
171	22111 Elbestraße-Süd	28,83
172	22123 Lahnstraße	27,91
173	22112 Saalestraße	27,22
174	22121 Münchenstraße-Südost	27,14
175	22103 Elbestraße-Ost	27,12

MIN	27,1
MAX	60,8
MITTELWERT	42,9
7 % Quantil (12 Bezirke)	33,76
93 % Quantil (12 Bezirke)	51,71

Rang	EUW24: CDU-Stimmen	CDU
1	21241 Mascherode-Mitte	39,57
2	22211 Stiddien	38,04
3	11102 Hondelage-Mitte/Gewerbegebiet	34,65
4	32101 Kanzlerfeld-West	33,63
5	32241 Wenden-Nordwest	32,99
6	32221 Harxbüttel	32,90
7	21242 Mascherode-Süd	31,52
8	21243 Mascherode-Nordwest	31,46
9	22221 Geitelde	31,32
10	32242 Wenden-Ost	31,30
11	11111 Dibbesdorf	31,16
12	32103 Kanzlerfeld-Ost	30,63
13	11221 Bienrode	30,54
14	11231 Querum-Nord	30,53
15	11101 Hondelage-Nord	30,47
16	11131 Schapen	30,21
17	22105 Rheinring-Nordwest	30,18
18	21124 Heidberg-Südwest	30,11
19	32231 Thune	30,06
20	22232 Broitzem-Südwest	29,97
21	32202 Veltenhof-Süd	29,83
22	32102 Kanzlerfeld-Südwest	29,58
23	11232 Querum-Nordost	29,52
24	32141 Watenbüttel-Nordost	29,49
25	11122 Volkmarode-West	29,44
151	31041 Westbahnhof	12,88
152	13031 Hauptbahnhof	12,72
153	31015 Holwedestraße	12,69
154	33026 Altes Hochschulviertel	12,61
155	31043 Juliusstraße-Ost	12,56
156	31016 Sackring-Ost	11,96
157	12037 Georg-Westermann-Allee	11,76
157	31002 Am Weißen Roß	11,76
159	13003 An der Katharinenkirche	11,65
160	12001 Gliesmaroder Straße-Nordost	11,62
161	31001 Eichtal	11,41
162	12034 Prinzenpark-Mitte	11,31
163	31042 Cyriaksring-Ost	11,17
164	12011 Humboldtstraße	10,98
165	33027 Am Wendenwehr	10,91
166	31014 Rennelberg	10,81
167	31044 Frankfurter Straße-Ost	10,77
168	13051 Bebelhof-West	10,53
169	31033 Altstadtring-West	10,51
170	31045 Frankfurter Straße-West	10,16
171	33021 Wendenring-Süd	9,98
172	33023 Am Nordbahnhof Ludwigstraße	9,62
173	13002 Am Hagenmarkt	9,53
174	33025 Rebenring-Nord	9,21
175	33022 Wendenring-Nord	6,45

MIN	6,5
MAX	39,6
MITTELWERT	21,0
7 % Quantil (12 Bezirke)	11,20
93 % Quantil (12 Bezirke)	30,54

Rang	EUW24: GRÜNE-Stimmen	GRÜNE
1	12005 An der Paulikirche	31,92
2	12011 Humboldtstraße	31,74
3	12006 Hagenring	31,05
4	12004 Malerviertel	29,94
5	33021 Wendenring-Süd	28,98
6	12031 Stadtpark	28,43
7	13021 Adolfstraße/Leonhardstraße	28,07
8	12035 Prinzenpark-Süd	27,84
9	12036 Altewiekring-Südost	27,48
10	12037 Georg-Westermann-Allee	27,45
11	33026 Altes Hochschulviertel	26,77
12	12032 Prinzenpark-Nord	26,63
13	12002 Karlstraße-Mitte	26,59
14	12012 Kasernenstraße	26,26
15	12034 Prinzenpark-Mitte	26,19
16	12033 Kastanienallee	26,10
17	33025 Rebenring-Nord	25,75
18	33023 Am Nordbahnhof Ludwigstraße	25,09
19	12021 Am Theater	24,75
20	13023 Viewegs-Garten	24,40
21	12001 Gliesmaroder Straße-Nordost	24,16
22	12022 Giersberg	23,76
23	31015 Holwedestraße	23,48
24	33042 Schuntersiedlung-Ost	23,32
25	33022 Wendenring-Nord	23,23
151	21241 Mascherode-Mitte	8,39
152	33004 Schwarzer Berg-Nordwest	8,37
153	13052 Bebelhof-Ost	8,33
154	32212 Vorwerksiedlung	7,99
155	21124 Heidberg-Südwest	7,95
156	22201 Timmerlah-West	7,95
157	32242 Wenden-Ost	7,89
158	22242 Rüningen-Süd	7,47
159	22113 Ilmenaustraße	7,16
160	22105 Rheinring-Nordwest	6,83
161	22116 Lechstraße	6,54
162	22211 Stiddien	6,52
163	22114 Weserstraße	6,50
164	22101 Rheinring-Ost	6,25
165	21126 Heidberg-Nordwest	5,98
166	22103 Elbestraße-Ost	5,47
167	13051 Bebelhof-West	5,26
168	22104 Rheinring-Südwest	4,79
169	22123 Lahnstraße	4,66
170	22111 Elbestraße-Süd	4,51
171	22112 Saalestraße	3,99
172	22121 Münchenstraße-Südost	3,89
173	22122 Neckarstraße	3,59
174	22102 Emsstraße-West	3,17
175	22115 Isarstraße	2,93

MIN	2,9
MAX	31,9
MITTELWERT	15,8
7 % Quantil (12 Bezirke)	6,51
93 % Quantil (12 Bezirke)	26,53

Rang	EUW24: SPD-Stimmen	SPD
1	32102 Kanzlerfeld-Südwest	28,63
2	22105 Rheinring-Nordwest	27,53
3	22104 Rheinring-Südwest	27,17
4	13051 Bebelhof-West	27,07
5	21126 Heidberg-Nordwest	26,67
6	11103 Hondelage-West	26,32
7	33012 Siegfriedviertel-Nordost	26,20
8	21111 Leiferde	26,12
9	22201 Timmerlah-West	25,61
10	31016 Sackring-Ost	25,36
11	12035 Prinzenpark-Süd	25,10
12	21211 Rautheim-West	25,05
13	32142 Watenbüttel-Südwest	25,00
14	33003 Schwarzer Berg-West	24,94
15	31051 Gartenstadt-Ost	24,52
16	13052 Bebelhof-Ost	24,46
17	11251 Pappelberg	24,45
18	22103 Elbestraße-Ost	24,44
19	21132 Melverode-Nord	24,37
20	32202 Veltenhof-Süd	24,03
21	21125 Heidberg-Zentrum	23,91
22	32211 Lincolnsiedlung	23,83
23	32115 Lehndorf-Siedlung-Süd	23,56
24	22122 Neckarstraße	23,51
25	33031 Kralenriede-Nordwest	23,42
151	33027 Am Wendenwehr	15,76
152	32121 Lamme-Nord	15,73
153	13025 Am Bürgerpark	15,71
154	31014 Rennelberg	15,68
155	33026 Altes Hochschulviertel	15,49
156	31042 Cyriaksring-Ost	15,46
157	31031 Altstadtring-Nord	15,38
158	13024 Rimpaus-Garten	15,15
159	33042 Schuntersiedlung-Ost	15,01
160	31015 Holwedestraße	14,96
161	32122 Lamme-Süd	14,91
162	12011 Humboldtstraße	14,77
163	22121 Münchenstraße-Südost	14,49
164	31041 Westbahnhof	14,16
165	31044 Frankfurter Straße-Ost	14,11
166	13003 An der Katharinenkirche	14,09
167	13041 Zuckerberg	13,65
168	31001 Eichtal	13,65
169	33025 Rebenring-Nord	13,55
170	31002 Am Weißen Roß	13,18
171	32123 Lamme-Ost	13,08
172	11261 Riddagshausen	13,06
173	31013 Rudolfplatz-Ost	12,99
174	33022 Wendenring-Nord	12,26
175	33023 Am Nordbahnhof Ludwigstraße	11,34

MIN	11,3
MAX	28,6
MITTELWERT	19,7
7 % Quantil (12 Bezirke)	14,54
93 % Quantil (12 Bezirke)	24,99

Rang	EUW24: AFD-Stimmen	AFD
1	22111 Elbestraße-Süd	34,38
2	22121 Münchenstraße-Südost	33,22
3	22115 Isarstraße	32,80
4	22112 Saalestraße	29,14
5	22102 Emsstraße-West	27,11
6	32212 Vorwerksiedlung	27,00
7	33004 Schwarzer Berg-Nordwest	25,55
8	22113 Ilmenaustraße	25,50
9	22116 Lechstraße	25,07
10	13051 Bebelhof-West	24,44
11	22122 Neckarstraße	23,90
12	22242 Rüningen-Süd	23,86
13	21126 Heidberg-Nordwest	22,30
14	22123 Lahnstraße	22,22
15	22103 Elbestraße-Ost	22,19
16	22114 Weserstraße	21,75
17	22241 Rüningen-Nord	21,67
18	32123 Lamme-Ost	21,18
19	13052 Bebelhof-Ost	20,43
20	31052 Gartenstadt-West	20,07
21	32241 Wenden-Nordwest	19,59
22	21211 Rautheim-West	19,28
23	21221 Lindenberg-West	19,14
24	22234 Broitzem-Nordost	18,75
25	22101 Rheinring-Ost	18,58
151	11254 Gliesmarode-Nord	6,96
152	12022 Giersberg	6,90
153	12012 Kasernenstraße	6,83
154	11121 Volkmarode-Ost	6,36
155	21242 Mascherode-Süd	6,34
156	13021 Adolfstraße/Leonhardstraße	5,98
157	33026 Altes Hochschulviertel	5,97
158	32102 Kanzlerfeld-Südwest	5,92
159	22211 Stiddien	5,43
160	33021 Wendenring-Süd	5,23
161	33027 Am Wendenwehr	5,15
162	12036 Altewiekring-Südost	5,13
163	12031 Stadtpark	5,02
164	12002 Karlstraße-Mitte	4,92
165	12035 Prinzenpark-Süd	4,90
166	12011 Humboldtstraße	4,79
167	13001 Inselwall	4,61
168	12003 Gliesmaroder Straße-Ost	4,58
169	12021 Am Theater	4,58
170	12006 Hagenring	4,41
171	33028 Am Nordbahnhof	4,37
172	12004 Malerviertel	3,89
173	12032 Prinzenpark-Nord	3,72
174	12005 An der Paulikirche	3,42
175	11261 Riddagshausen	3,15

MIN	3,2
MAX	34,4
MITTELWERT	12,5
7 % Quantil (12 Bezirke)	5,04
93 % Quantil (12 Bezirke)	22,29

Rang	EUW24: FDP-Stimmen	FDP
1	13041 Zuckerberg	12,60
2	32101 Kanzlerfeld-West	10,77
3	21243 Mascherode-Nordwest	9,52
4	11261 Riddagshausen	9,46
5	13004 Wendentorwall	9,07
6	21102 Stöckheim-Südost	9,02
7	32151 Ölper	8,93
8	11121 Volkmarode-Ost	8,76
9	21201 Mastbruch-Siedlung	8,66
10	11252 Gliesmarode-Südost	8,58
11	32221 Harxbüttel	8,39
12	21241 Mascherode-Mitte	8,15
13	21242 Mascherode-Süd	8,15
14	13012 Kennedyplatz	8,15
15	11212 Waggum-West	8,03
16	32141 Watenbüttel-Nordost	7,94
17	11211 Waggum-Ost	7,72
18	32114 Lehndorf-Mitte	7,71
19	13013 An der Martinikirche	7,69
20	13002 Am Hagenmarkt	7,54
21	32103 Kanzlerfeld-Ost	7,51
22	11254 Gliesmarode-Nord	7,48
23	11232 Querum-Nordost	7,45
24	21131 Melverode-Südwest	7,42
25	32142 Watenbüttel-Südwest	7,39
151	22113 Ilmenaustraße	3,13
152	32243 Wenden-Südwest	3,10
153	33013 Siegfriedviertel-Südost	3,05
154	32201 Veltenhof-Nord	3,04
155	31042 Cyriaksring-Ost	2,98
156	13052 Bebelhof-Ost	2,96
157	13014 Gördelingerstraße	2,94
158	22241 Rüningen-Nord	2,92
159	31021 Rudolfplatz-West	2,89
160	22123 Lahnstraße	2,87
161	21212 Rautheim-Ost	2,87
162	33021 Wendenring-Süd	2,85
163	22114 Weserstraße	2,69
164	22115 Isarstraße	2,67
165	33004 Schwarzer Berg-Nordwest	2,64
166	13031 Hauptbahnhof	2,63
167	21122 Am Schulzentrum Heidberg	2,53
168	13051 Bebelhof-West	2,26
169	21126 Heidberg-Nordwest	2,07
170	22103 Elbestraße-Ost	1,93
171	22121 Münchenstraße-Südost	1,77
172	22111 Elbestraße-Süd	1,74
173	22112 Saalestraße	1,53
174	22116 Lechstraße	1,36
175	21125 Heidberg-Zentrum	1,09

MIN	1,1
MAX	12,6
MITTELWERT	5,2
7 % Quantil (12 Bezirke)	2,72
93 % Quantil (12 Bezirke)	8,15

Rang	DIE LINKE-Stimmen	DIE LINKE
1	31045 Frankfurter Straße-West	10,48
2	33021 Wendenring-Süd	8,79
3	31042 Cyriaksring-Ost	8,57
4	31033 Altstadtring-West	8,46
5	31001 Eichtal	8,19
6	31041 Westbahnhof	7,94
7	13052 Bebelhof-Ost	7,80
8	12003 Gliesmaroder Straße-Ost	7,33
9	13002 Am Hagenmarkt	7,10
10	12011 Humboldtstraße	6,99
11	31032 Altstadtring-Süd	6,91
12	12032 Prinzenpark-Nord	6,89
13	33026 Altes Hochschulviertel	6,86
14	13024 Rimpaus-Garten	6,82
15	31014 Rennelberg	6,76
16	31015 Holwedestraße	6,63
17	12036 Altewiekring-Südost	6,62
18	31002 Am Weißen Roß	6,35
19	33028 Am Nordbahnhof	6,15
20	13003 An der Katharinenkirche	5,96
21	13012 Kennedyplatz	5,91
22	22111 Elbestraße-Süd	5,90
23	11261 Riddagshausen	5,86
24	33023 Am Nordbahnhof Ludwigstraße	5,84
25	12021 Am Theater	5,59
151	21102 Stöckheim-Südost	1,60
152	11122 Volkmarode-West	1,59
153	21101 Stöckheim-Nordost	1,57
154	21123 Heidberg-Südost	1,54
155	32102 Kanzlerfeld-Südwest	1,53
156	21222 Lindenberg-Ost	1,50
157	32131 Völkenrode	1,47
158	21242 Mascherode-Süd	1,45
159	21241 Mascherode-Mitte	1,44
160	22102 Emsstraße-West	1,41
161	32115 Lehndorf-Siedlung-Süd	1,39
162	22104 Rheinring-Südwest	1,37
163	21111 Leiferde	1,35
164	32113 Lehndorf-Alt	1,30
165	11231 Querum-Nord	1,27
166	11251 Pappelberg	1,17
167	11131 Schapen	1,07
168	22221 Geitelde	0,89
169	22105 Rheinring-Nordwest	0,88
170	32101 Kanzlerfeld-West	0,88
171	32202 Veltenhof-Süd	0,86
172	21231 Südstadt-Ost	0,85
172	21243 Mascherode-Nordwest	0,85
174	11102 Hondelage-Mitte/Gewerbegebiet	0,44
175	32142 Watenbüttel-Südwest	0,00

MIN	0,0
MAX	10,5
MITTELWERT	3,5
7 % Quantil (12 Bezirke)	1,36
93 % Quantil (12 Bezirke)	6,85

Rang	EUW24: VOLT-Stimmen	VOLT
1	33022 Wendenring-Nord	15,81
2	33027 Am Wendenwehr	13,03
3	33023 Am Nordbahnhof Ludwigstraße	12,71
4	31015 Holwedestraße	12,31
5	31001 Eichtal	11,41
6	13012 Kennedyplatz	10,18
7	33026 Altes Hochschulviertel	10,18
8	13004 Wendentorwall	10,10
9	12021 Am Theater	10,00
10	13011 Am Schloßpark	9,96
11	31045 Frankfurter Straße-West	9,84
12	31031 Altstadtring-Nord	9,81
13	31002 Am Weißen Roß	9,65
14	31004 Rudolfplatz-Nord	9,57
15	33025 Rebenring-Nord	9,49
16	13022 An der Stadthalle	9,33
17	13021 Adolfstraße/Leonhardstraße	9,20
18	12011 Humboldtstraße	9,18
19	31013 Rudolfplatz-Ost	9,07
20	12032 Prinzenpark-Nord	8,94
21	33028 Am Nordbahnhof	8,93
22	33021 Wendenring-Süd	8,79
23	13002 Am Hagenmarkt	8,65
24	31011 Am Maschplatz	8,60
25	33013 Siegfriedviertel-Südost	8,40
151	13051 Bebelhof-West	2,26
152	31003 Celler Straße-Nordwest	2,24
153	32142 Watenbüttel-Südwest	2,17
154	32113 Lehndorf-Alt	2,17
155	21121 Heidberg-Nordost	2,13
156	11212 Waggum-West	2,09
157	11103 Hondelage-West	1,97
158	22101 Rheinring-Ost	1,91
159	21125 Heidberg-Zentrum	1,90
160	11211 Waggum-Ost	1,89
161	22201 Timmerlah-West	1,77
162	11102 Hondelage-Mitte/Gewerbegebiet	1,75
163	22112 Saalestraße	1,53
164	32221 Harxbüttel	1,29
165	32202 Veltenhof-Süd	1,29
166	32241 Wenden-Nordwest	1,24
167	21123 Heidberg-Südost	1,23
168	22242 Rüningen-Süd	1,20
169	22211 Stiddien	1,09
170	22115 Isarstraße	1,07
171	22102 Emsstraße-West	1,06
172	22202 Timmerlah-Ost	1,03
173	22103 Elbestraße-Ost	0,96
174	22105 Rheinring-Nordwest	0,66
175	22104 Rheinring-Südwest	0,46

MIN	0,5
MAX	15,8
MITTELWERT	5,1
7 % Quantil (12 Bezirke)	1,57
93 % Quantil (12 Bezirke)	9,63

Stadt Braunschweig
Amtl. Endergebnisse
der Europawahl am 09.06.2024

Aktuelle "Hochburgen und Kellerbezirke" aus der EUW 2024
Rangfolge der allg. Wahlbezirke
(jeweils 25 aus 175 WBZ)

Rang	EUW24: BSW-Stimmen	BSW
1	22121 Münchenstraße-Südost	11,31
2	22103 Elbestraße-Ost	11,25
3	22112 Saalestraße	11,04
4	32122 Lamme-Süd	10,23
5	22102 Emsstraße-West	9,51
6	22113 Ilmenaustraße	9,17
7	22123 Lahnstraße	8,96
8	22242 Rüningen-Süd	8,67
9	22115 Isarstraße	8,53
10	22104 Rheinring-Südwest	8,45
11	21123 Heidberg-Südost	8,33
12	33042 Schuntersiedlung-Ost	8,04
13	21132 Melverode-Nord	7,79
14	22116 Lechstraße	7,63
15	21126 Heidberg-Nordwest	7,59
16	13051 Bebelhof-West	7,52
17	22241 Rüningen-Nord	7,50
18	13031 Hauptbahnhof	7,46
19	22111 Elbestraße-Süd	7,29
20	32123 Lamme-Ost	7,18
21	22122 Neckarstraße	7,17
22	33004 Schwarzer Berg-Nordwest	7,05
23	21124 Heidberg-Südwest	6,82
23	22234 Broitzem-Nordost	6,82
25	22101 Rheinring-Ost	6,77
151	11231 Querum-Nord	3,05
151	33013 Siegfriedviertel-Südost	3,05
153	12011 Humboldtstraße	2,99
154	13015 Am Neustadtmühlengraben	2,99
155	12022 Giersberg	2,89
156	33026 Altes Hochschulviertel	2,88
157	33021 Wendenring-Süd	2,85
158	12031 Stadtpark	2,84
159	12037 Georg-Westermann-Allee	2,75
160	11212 Waggum-West	2,73
161	33031 Kralenriede-Nordwest	2,70
162	12006 Hagenring	2,59
163	32231 Thune	2,57
164	32102 Kanzlerfeld-Südwest	2,48
165	13014 Gördelingerstraße	2,41
166	11232 Querum-Nordost	2,39
167	21242 Mascherode-Süd	2,36
168	11122 Volkmarode-West	2,31
169	31015 Holwedestraße	2,27
170	12032 Prinzenpark-Nord	2,23
171	32103 Kanzlerfeld-Ost	2,10
172	21243 Mascherode-Nordwest	2,04
173	33022 Wendenring-Nord	1,94
174	13021 Adolfstraße/Leonhardstraße	1,84
175	32221 Harxbüttel	0,97

MIN	1,0
MAX	11,3
MITTELWERT	4,8
7 % Quantil (12 Bezirke)	2,57
93 % Quantil (12 Bezirke)	7,76

Rang	EUW24: Sonstige-Stimmen	Sonstige
1	13031 Hauptbahnhof	22,81
2	13003 An der Katharinenkirche	22,22
3	33022 Wendenring-Nord	20,65
4	31045 Frankfurter Straße-West	19,68
5	31002 Am Weißen Roß	19,29
6	33023 Am Nordbahnhof Ludwigstraße	19,24
7	31044 Frankfurter Straße-Ost	19,14
8	33027 Am Wendenwehr	19,09
9	13002 Am Hagenmarkt	19,07
10	31042 Cyriaksring-Ost	18,25
11	31013 Rudolfplatz-Ost	17,89
12	31014 Rennelberg	17,84
13	31012 Am Amalienplatz	17,65
14	31003 Celler Straße-Nordwest	17,63
15	31041 Westbahnhof	17,60
16	33016 Siegfriedviertel-West	17,57
17	33014 Siegfriedviertel-Mitte	17,42
18	33011 Siegfriedviertel-Nord	17,42
19	31033 Altstadtring-West	17,18
20	33013 Siegfriedviertel-Südost	17,18
21	13032 Streitberg/Hauptfriedhof	17,15
22	33042 Schuntersiedlung-Ost	16,89
23	12001 Gliesmaroder Straße-Nordost	16,82
24	12003 Gliesmaroder Straße-Ost	16,48
25	13004 Wendentorwall	16,32
151	22115 Isarstraße	8,80
152	22232 Broitzem-Südwest	8,75
153	21131 Melverode-Südwest	8,69
154	32241 Wenden-Nordwest	8,66
155	21101 Stöckheim-Nordost	8,63
156	21124 Heidberg-Südwest	8,52
157	22104 Rheinring-Südwest	8,45
158	32202 Veltenhof-Süd	8,15
159	32103 Kanzlerfeld-Ost	8,11
160	12004 Malerviertel	8,08
161	22234 Broitzem-Nordost	7,95
162	21243 Mascherode-Nordwest	7,82
163	31051 Gartenstadt-Ost	7,71
164	11131 Schapen	7,67
164	22112 Saalestraße	7,67
166	11252 Gliesmarode-Südost	7,65
167	11231 Querum-Nord	7,63
168	11251 Pappelberg	7,61
169	11103 Hondelage-West	7,46
170	32102 Kanzlerfeld-Südwest	7,44
171	22113 Ilmenaustraße	7,16
172	32101 Kanzlerfeld-West	6,59
173	22105 Rheinring-Nordwest	6,39
174	21104 Stöckheim-Nordwest	6,31
175	21241 Mascherode-Mitte	6,24

MIN	6,2
MAX	22,8
MITTELWERT	12,4
7 % Quantil (12 Bezirke)	7,73
93 % Quantil (12 Bezirke)	17,64

Kartenteil

Stadt Braunschweig

Europawahl 2024

Wahlbeteiligung*

- ohne Briefwahl -

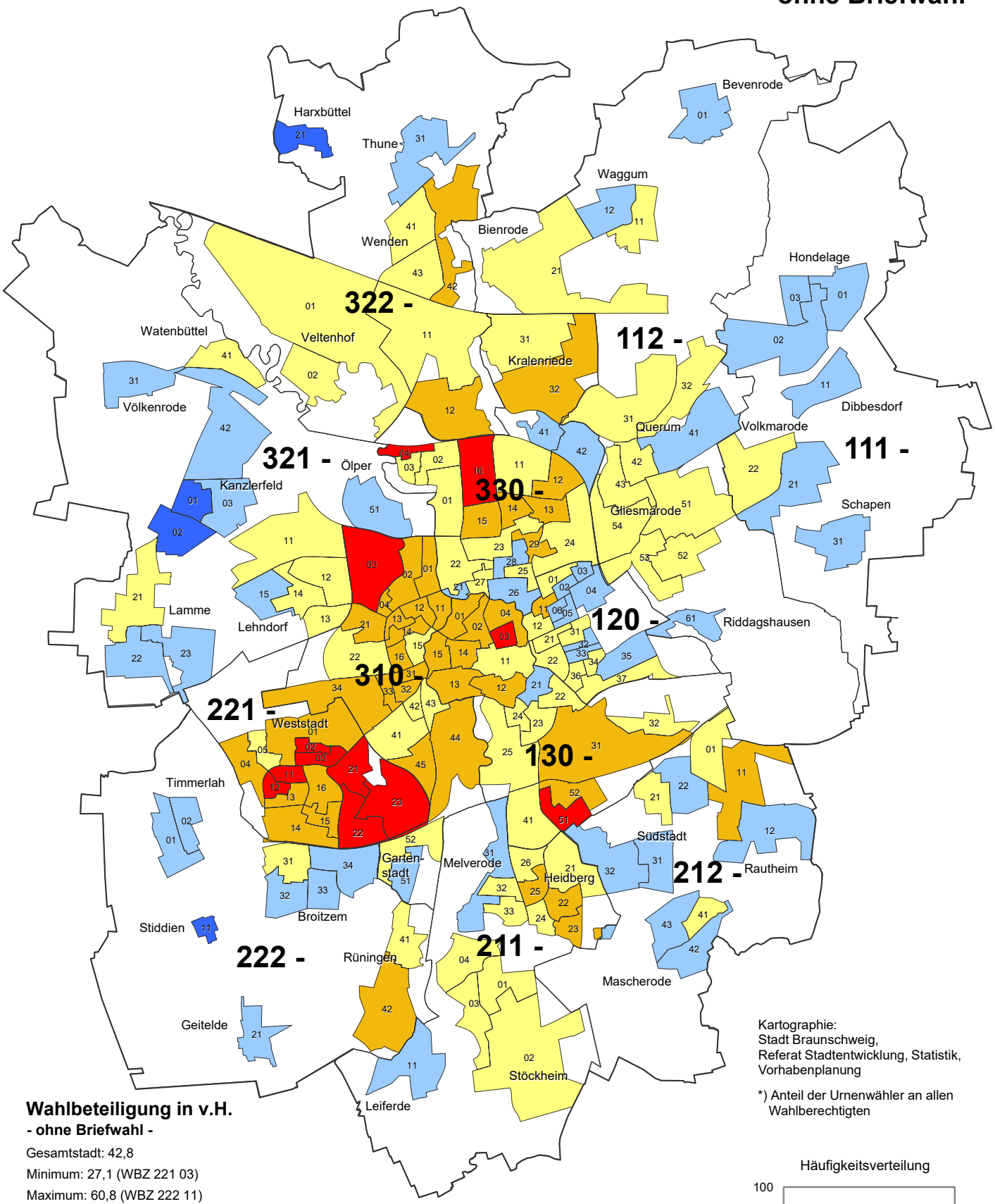

Kartographie:
Stadt Braunschweig,
Referat Stadtentwicklung, Statistik,
Vorhabenplanung

*) Anteil der Urnenwähler an allen Wahlberechtigten

Wahlbeteiligung in v.H.
- ohne Briefwahl -

Gesamtstadt: 42,8

Minimum: 27,1 (WBZ 221 03)

Maximum: 60,8 (WBZ 222 11)

	unter	33,8	(12)
33,8	bis unter	40,6	(44)
40,6	bis unter	47,3	(68)
47,3	bis unter	54,1	(47)
54,1	und mehr		(4)

Wahlbeteiligung insgesamt (inkl. Briefwahl): 66,1 %

211 — Grenze und Nummer des Stadtbezirks

Grenze des Wahlbezirks

Häufigkeitsverteilung

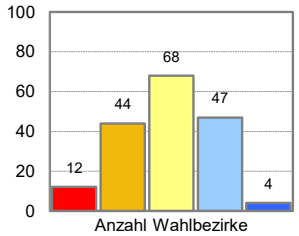

Stadt Braunschweig

Europawahl 2024

Wahlbeteiligung*

Veränderung zur Europawahl 2019

(Prozentpunkte)

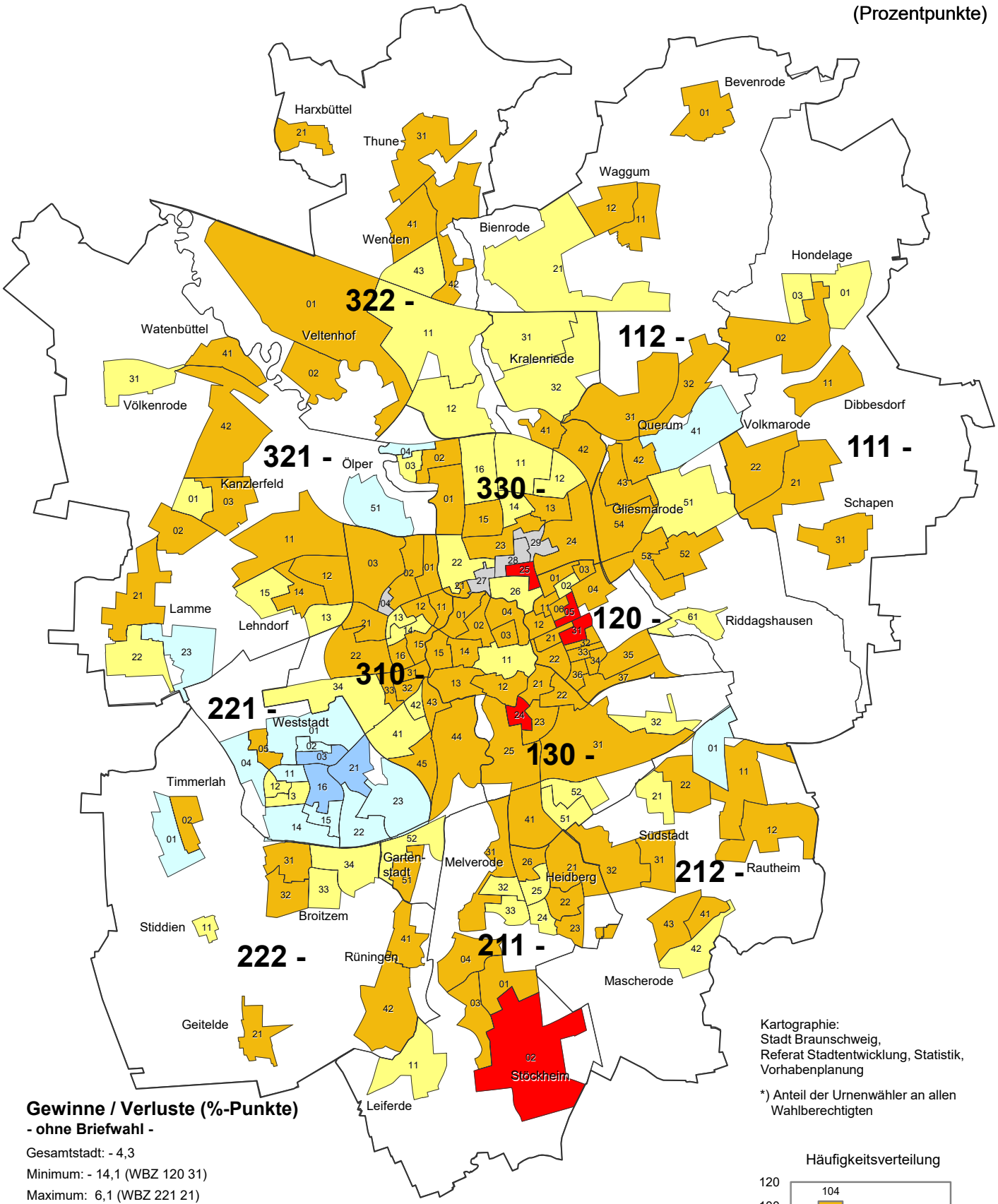

Kartographie:
Stadt Braunschweig,
Referat Stadtentwicklung, Statistik,
Vorhabenplanung

*) Anteil der Urnenwähler an allen Wahlberechtigten

Gewinne / Verluste (%-Punkte)
- ohne Briefwahl -

Gesamtstadt: - 4,3

Minimum: - 14,1 (WBZ 120 31)

Maximum: 6,1 (WBZ 221 21)

	unter	-10,0	(5)
-10,0	bis unter	-3,0	(104)
-3,0	bis unter	0,0	(45)
0,0	bis unter	3,0	(14)
3,0	bis unter	10,0	(3)
10,0	und mehr		(0)

Neuer WBZ, Werte daher nicht vergleichbar

211 — Grenze und Nummer des Stadtbezirks

Grenze des Wahlbezirks

Wahlbeteiligung insgesamt (inkl. Briefwahl): 2,0 %-Pkt.

Häufigkeitsverteilung

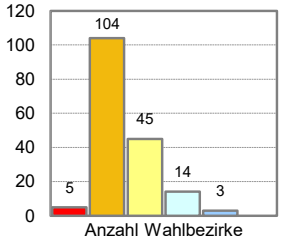

Stimmenanteile der Parteien (ohne Briefwahl)

CDU

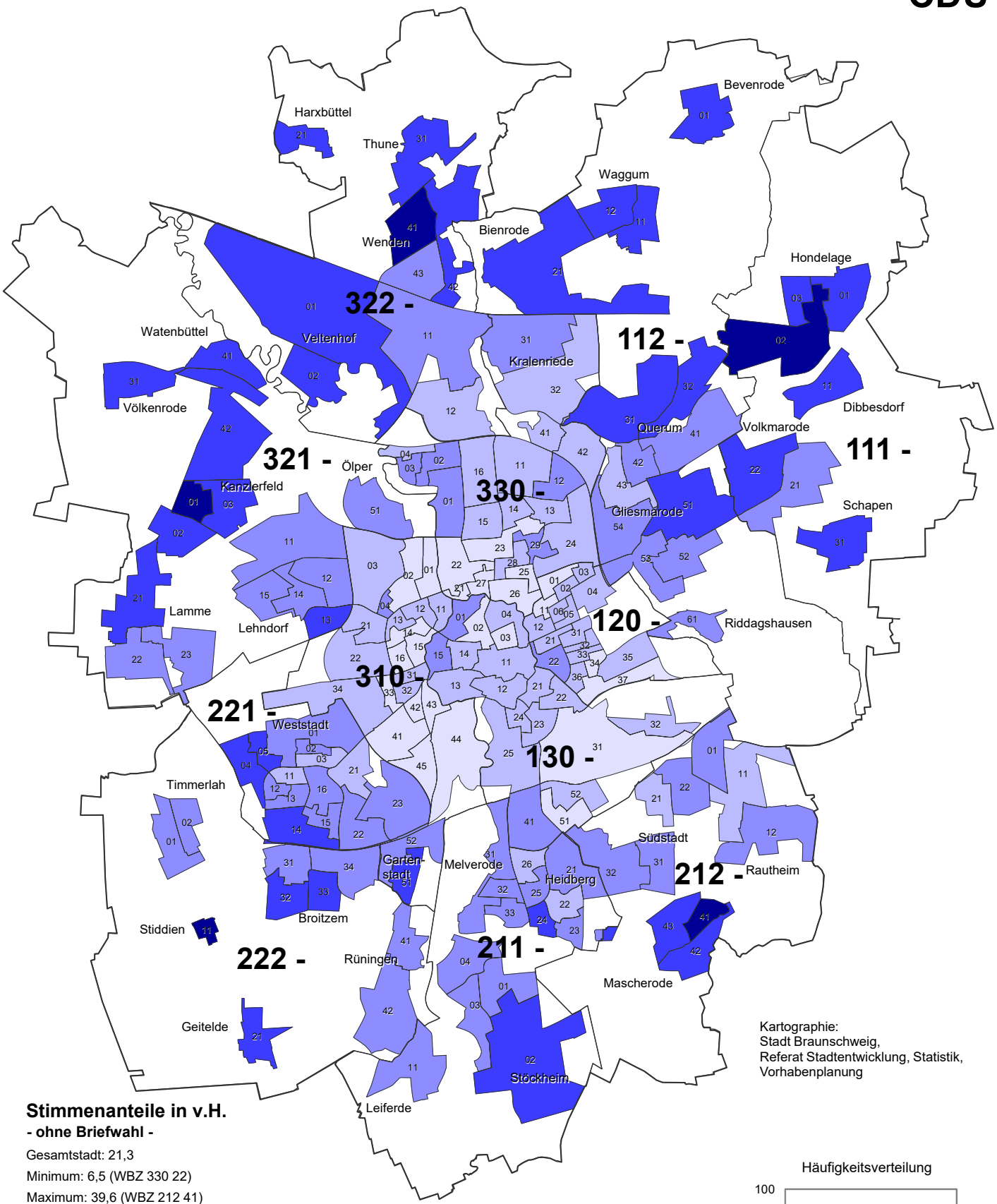

Kartographie:
Stadt Braunschweig,
Referat Stadtentwicklung, Statistik,
Vorhabenplanung

Stimmenanteile in v.H.
- ohne Briefwahl -

Gesamtstadt: 21,3
Minimum: 6,5 (WBZ 330 22)
Maximum: 39,6 (WBZ 212 41)

	unter	13,1	(25)
13,1	bis unter	19,7	(53)
19,7	bis unter	26,4	(57)
26,4	bis unter	33,0	(35)
33,0	und mehr		(5)

Stimmenanteile insgesamt (inkl. Briefwahl): 22,4 %

211 — Grenze und Nummer des Stadtbezirks
Grenze des Wahlbezirks

Häufigkeitsverteilung

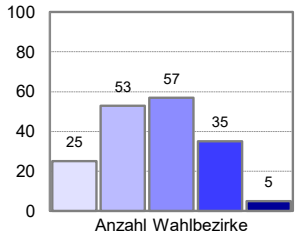

Stadt Braunschweig

Europawahl 2024

CDU

Veränderung zur Europawahl 2019

(Prozentpunkte)

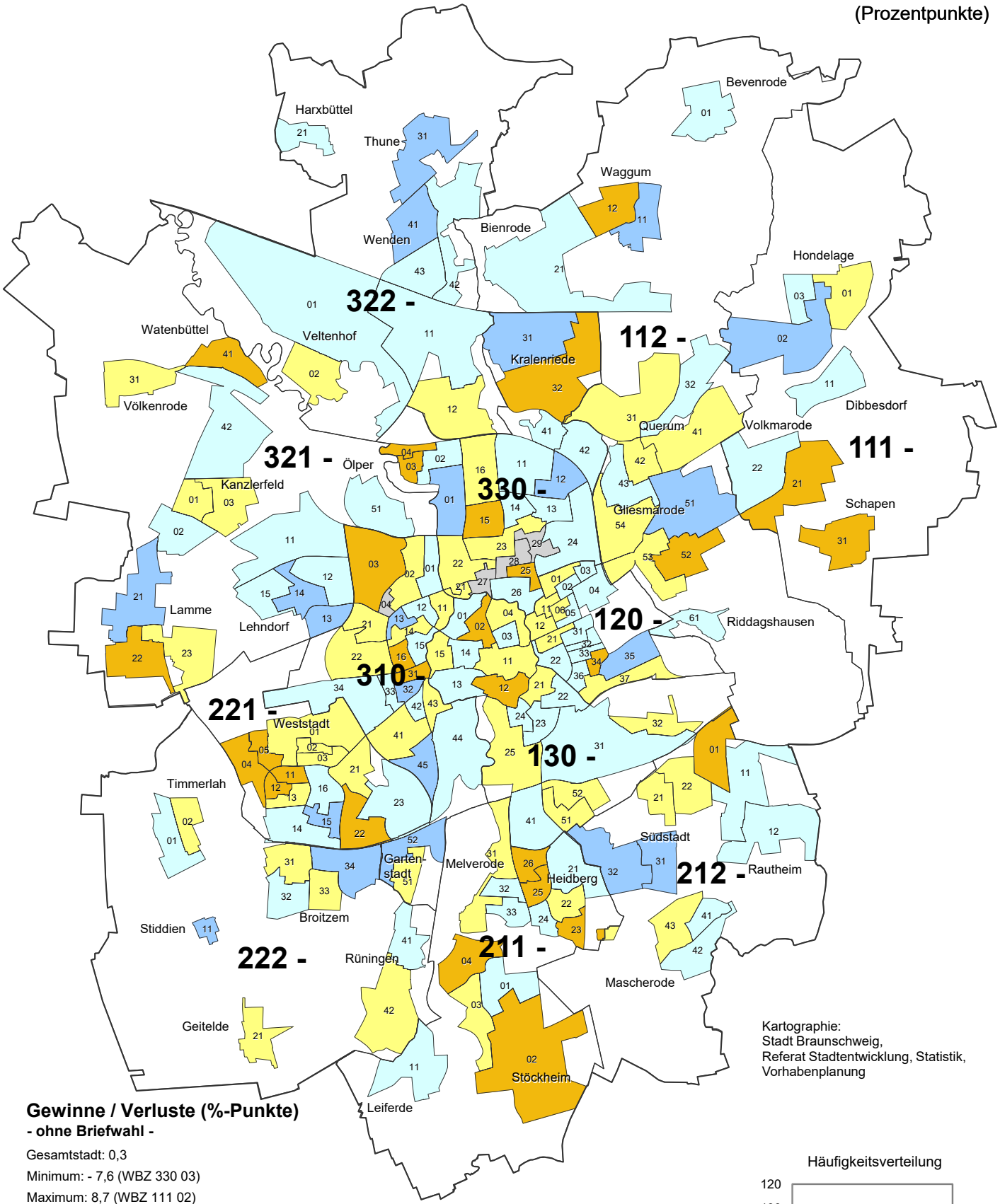

Kartographie:
Stadt Braunschweig,
Referat Stadtentwicklung, Statistik,
Vorhabenplanung

Gewinne / Verluste (%-Punkte)
- ohne Briefwahl -

Gesamtstadt: 0,3
Minimum: - 7,6 (WBZ 330 03)
Maximum: 8,7 (WBZ 111 02)

	unter	-10,0	(0)
-10,0	bis unter	-3,0	(28)
-3,0	bis unter	0,0	(54)
0,0	bis unter	3,0	(68)
3,0	bis unter	10,0	(21)
10,0	und mehr		(0)
Neuer WBZ, Werte daher nicht vergleichbar			

211 — Grenze und Nummer des Stadtbezirks
Grenze des Wahlbezirks

Stimmenanteile insgesamt (inkl. Briefwahl): - 0,2 %-Pkt.

Häufigkeitsverteilung

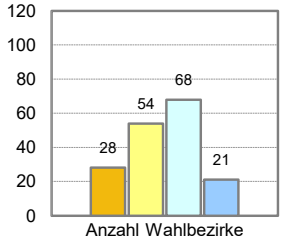

Stimmenanteile der Parteien (ohne Briefwahl)

GRÜNE

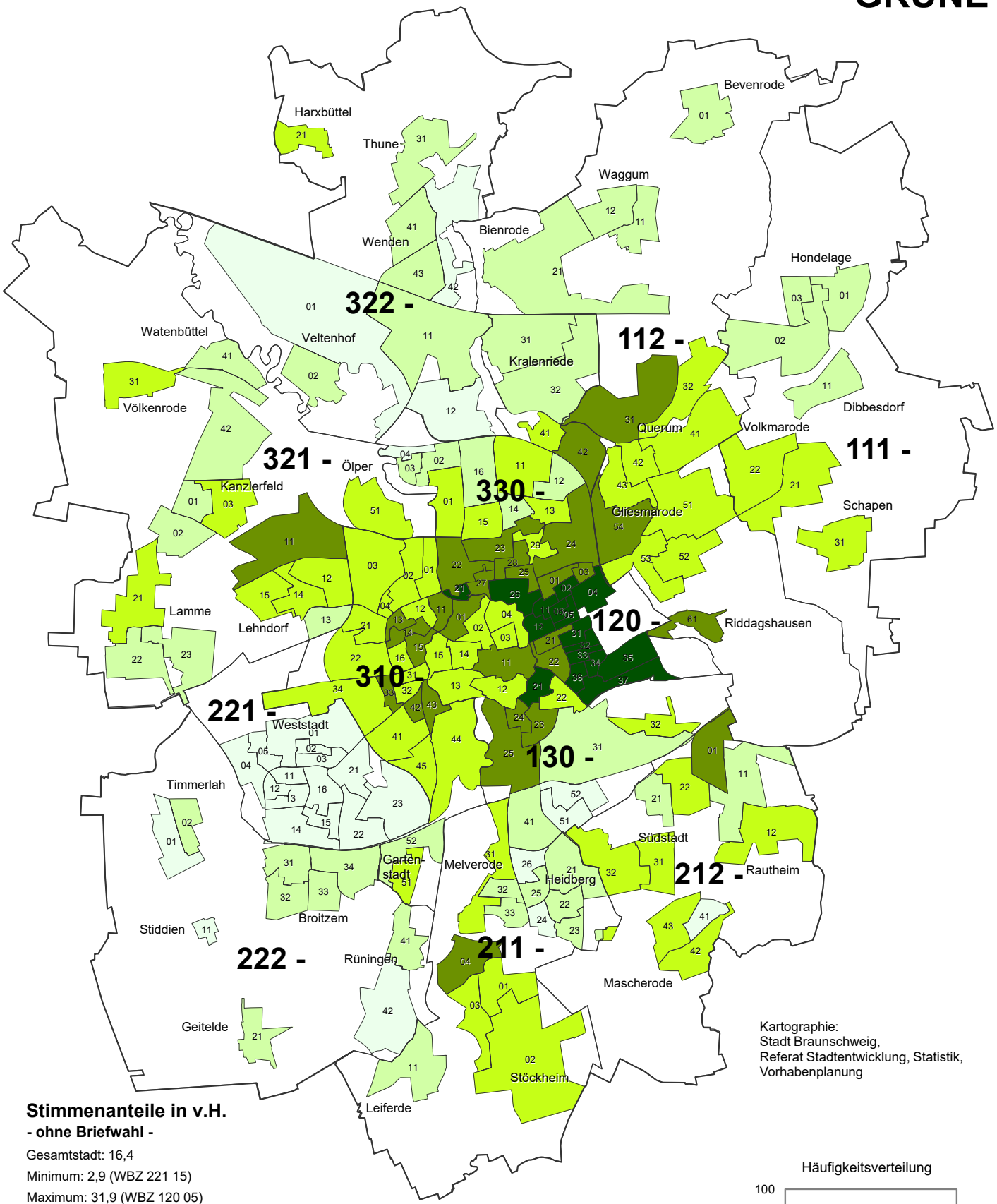

Kartographie:
Stadt Braunschweig,
Referat Stadtentwicklung, Statistik,
Vorhabenplanung

Stimmenanteile in v.H.
- ohne Briefwahl -

Gesamtstadt: 16,4
Minimum: 2,9 (WBZ 221 15)
Maximum: 31,9 (WBZ 120 05)

	unter	8,7	(26)
8,7	bis unter	14,5	(46)
14,5	bis unter	20,3	(58)
20,3	bis unter	26,1	(29)
26,1	und mehr		(16)

Stimmenanteile insgesamt (inkl. Briefwahl): 18,1 %

211 — Grenze und Nummer des Stadtbezirks
Grenze des Wahlbezirks

Häufigkeitsverteilung

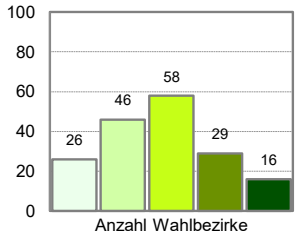

Stadt Braunschweig

Europawahl 2024

GRÜNE

Veränderung zur Europawahl 2019

(Prozentpunkte)

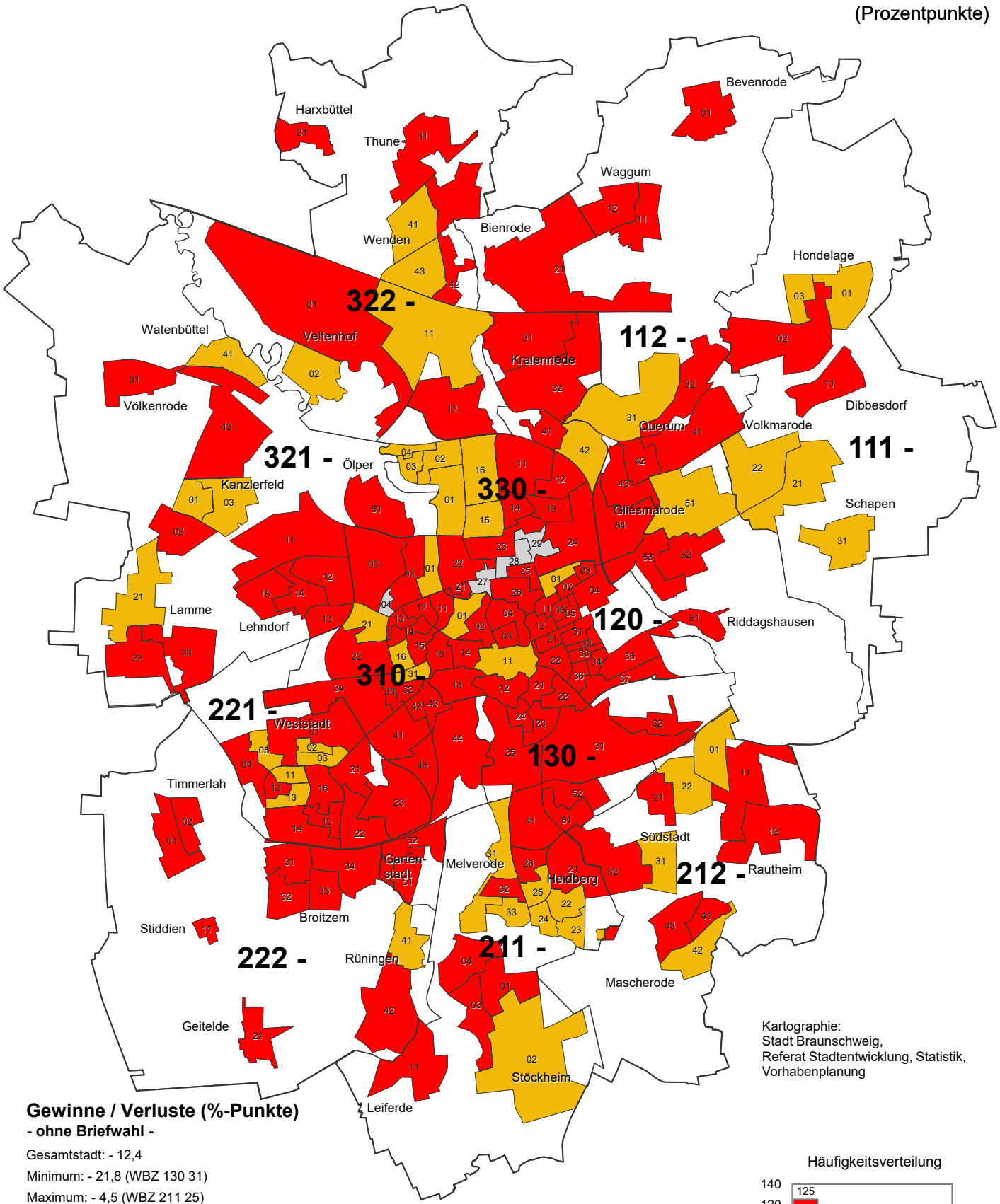

Kartographie:
Stadt Braunschweig,
Referat Stadtentwicklung, Statistik,
Vorhabenplanung

Gewinne / Verluste (%-Punkte)
- ohne Briefwahl -

Gesamtstadt: - 12,4

Minimum: - 21,8 (WBZ 130 31)

Maximum: - 4,5 (WBZ 211 25)

	unter	-10,0	(125)
-10,0	bis unter	-3,0	(46)
-3,0	bis unter	0,0	(0)
0,0	bis unter	3,0	(0)
3,0	bis unter	10,0	(0)
10,0	und mehr		(0)
Neuer WBZ, Werte daher nicht vergleichbar			

211 — Grenze und Nummer des Stadtbezirks

Grenze des Wahlbezirks

Stimmenanteile insgesamt (inkl. Briefwahl): - 9,9 %-Pkt.

Häufigkeitsverteilung

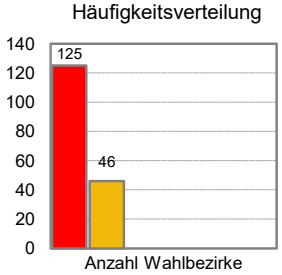

Stimmenanteile der Parteien (ohne Briefwahl)

SPD

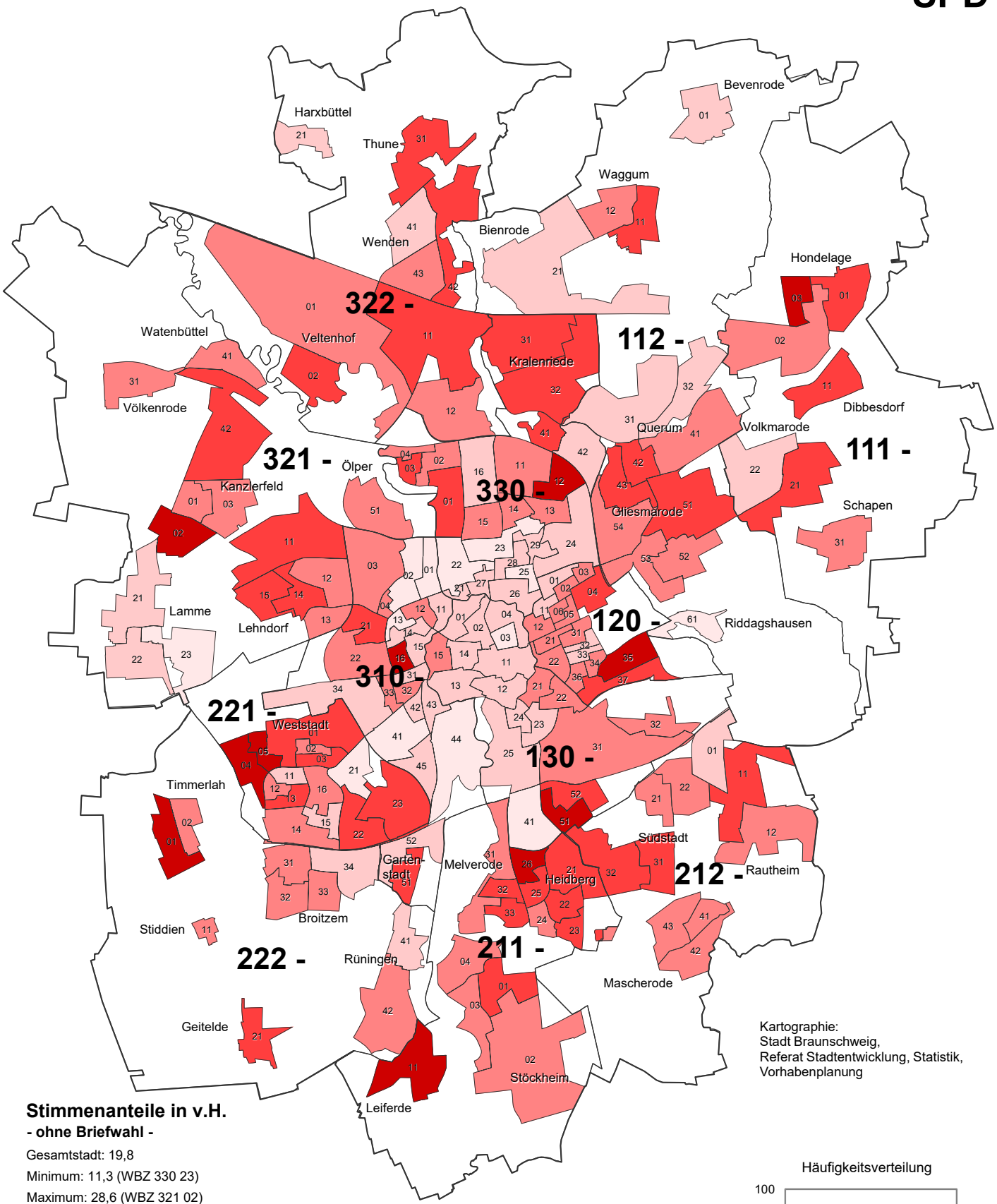

Kartographie:
Stadt Braunschweig,
Referat Stadtentwicklung, Statistik,
Vorhabenplanung

Stimmenanteile in v.H.
- ohne Briefwahl -

Gesamtstadt: 19,8
Minimum: 11,3 (WBZ 330 23)
Maximum: 28,6 (WBZ 321 02)

	unter	14,8	(13)
14,8	bis unter	18,2	(45)
18,2	bis unter	21,7	(65)
21,7	bis unter	25,1	(41)
25,1	und mehr		(11)

Stimmenanteile insgesamt (inkl. Briefwahl): 20,2 %

211 — Grenze und Nummer des Stadtbezirks
Grenze des Wahlbezirks

Häufigkeitsverteilung

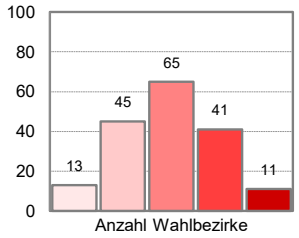

Stadt Braunschweig

Europawahl 2024

SPD

Veränderung zur Europawahl 2019

(Prozentpunkte)

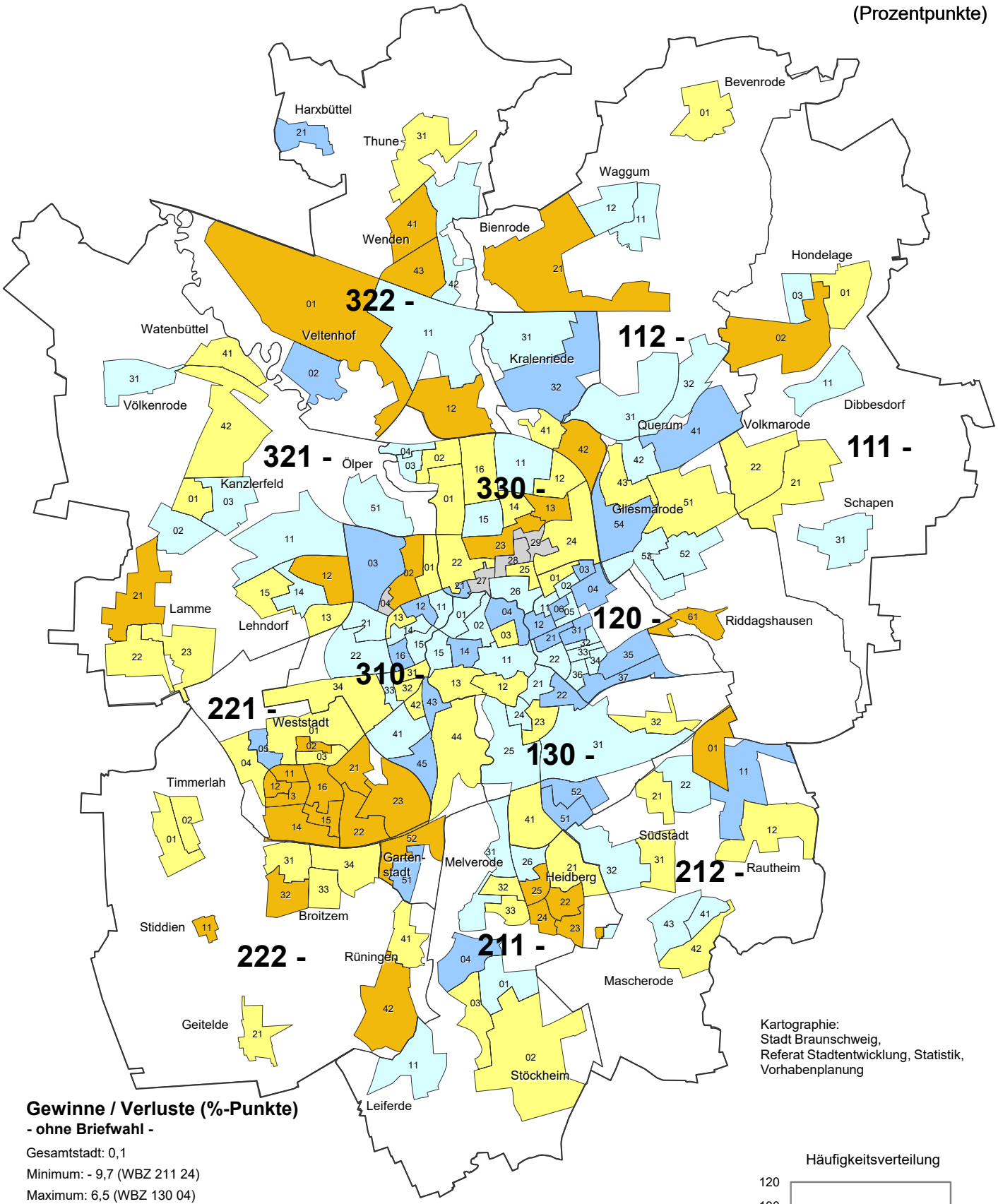

Kartographie:
Stadt Braunschweig,
Referat Stadtentwicklung, Statistik,
Vorhabenplanung

Gewinne / Verluste (%-Punkte)
- ohne Briefwahl -

Gesamtstadt: 0,1
Minimum: - 9,7 (WBZ 211 24)
Maximum: 6,5 (WBZ 130 04)

	unter	-10,0	(0)
-10,0	bis unter	-3,0	(32)
-3,0	bis unter	0,0	(56)
0,0	bis unter	3,0	(55)
3,0	bis unter	10,0	(28)
10,0	und mehr		(0)
Neuer WBZ, Werte daher nicht vergleichbar			

211 — Grenze und Nummer des Stadtbezirks
Grenze des Wahlbezirks

Stimmenanteile insgesamt (inkl. Briefwahl): 0,3 %-Pkt.

Häufigkeitsverteilung

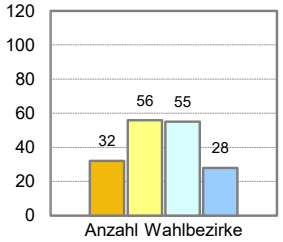

Stimmenanteile der Parteien (ohne Briefwahl)

AfD

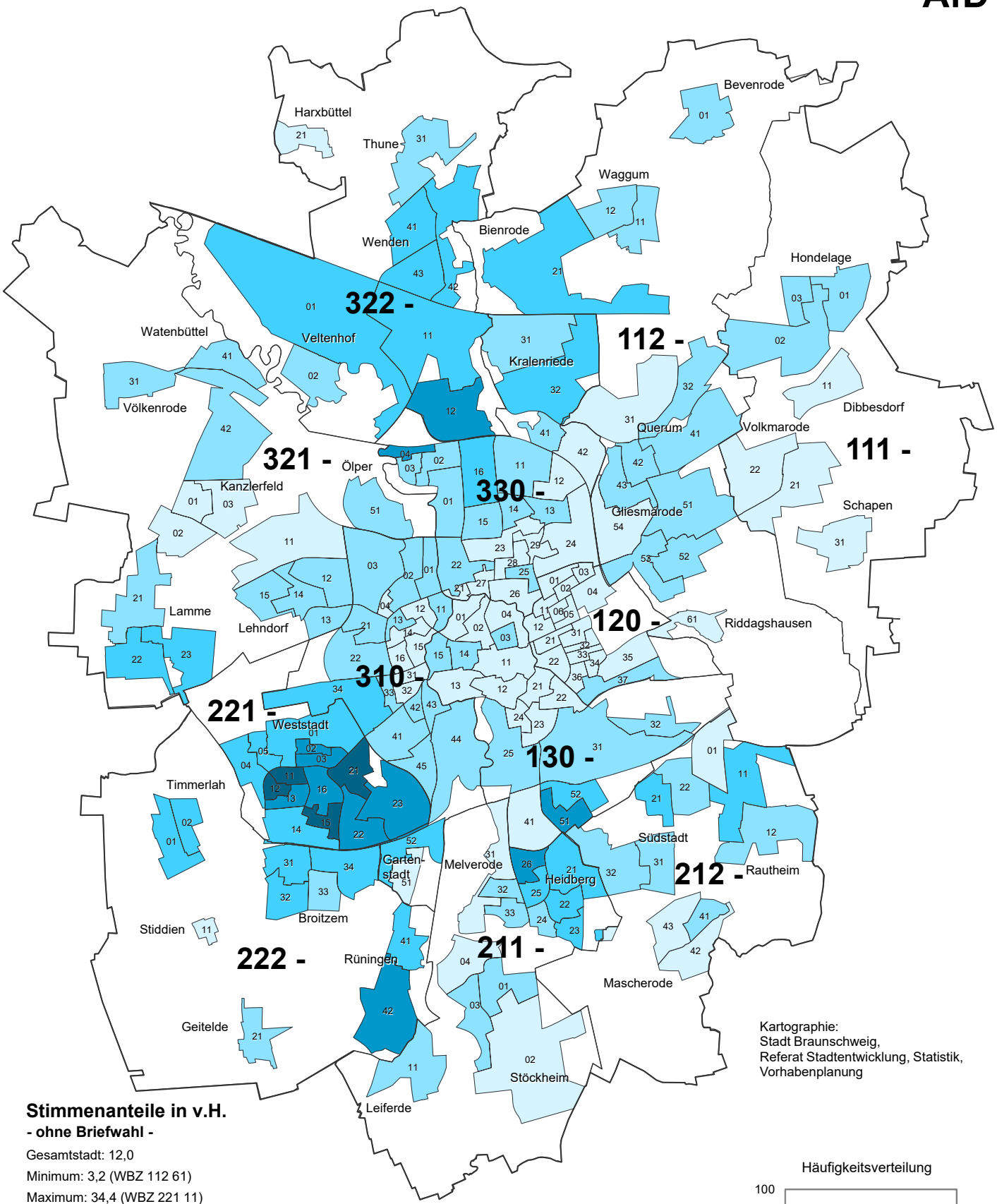

Kartographie:
Stadt Braunschweig,
Referat Stadtentwicklung, Statistik,
Vorhabenplanung

Stimmenanteile in v.H.
- ohne Briefwahl -

Gesamtstadt: 12,0
Minimum: 3,2 (WBZ 112 61)
Maximum: 34,4 (WBZ 221 11)

	unter	9,4	(63)
9,4	bis unter	15,7	(68)
15,7	bis unter	21,9	(29)
21,9	bis unter	28,2	(11)
28,2	und mehr		(4)

Stimmenanteile insgesamt (inkl. Briefwahl): 9,6 %

211 — Grenze und Nummer des Stadtbezirks
Grenze des Wahlbezirks

Häufigkeitsverteilung

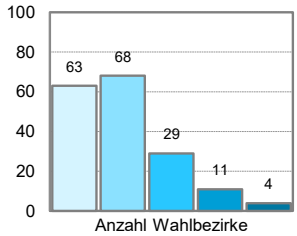

Stadt Braunschweig

Europawahl 2024

AfD

Veränderung zur Europawahl 2019

(Prozentpunkte)

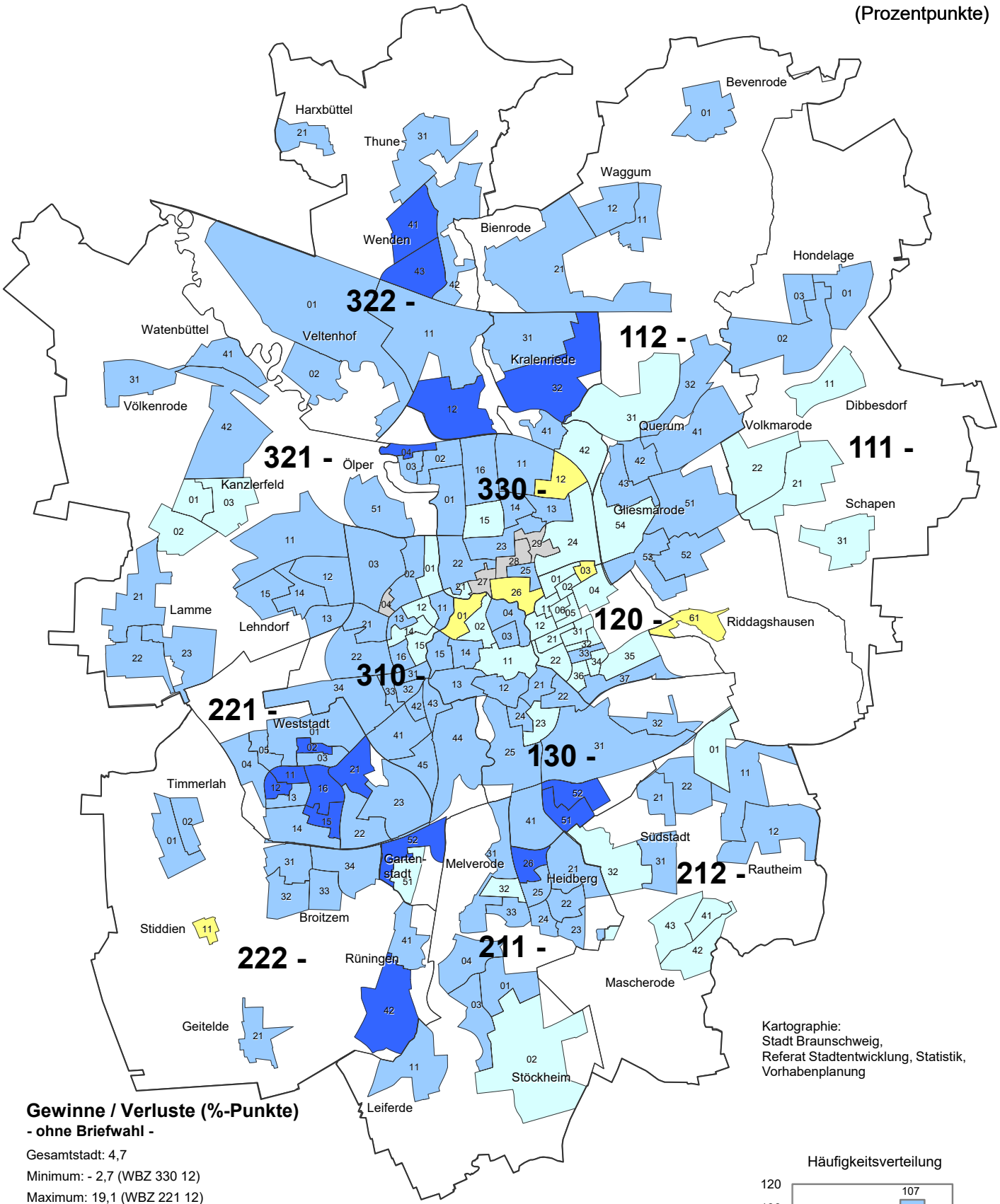

Kartographie:
Stadt Braunschweig,
Referat Stadtentwicklung, Statistik,
Vorhabenplanung

Gewinne / Verluste (%-Punkte)
- ohne Briefwahl -

Gesamtstadt: 4,7
Minimum: - 2,7 (WBZ 330 12)
Maximum: 19,1 (WBZ 221 12)

	unter	-10,0	(0)
-10,0	bis unter	-3,0	(0)
-3,0	bis unter	0,0	(6)
0,0	bis unter	3,0	(42)
3,0	bis unter	10,0	(107)
10,0	und mehr		(16)
Neuer WBZ, Werte daher nicht vergleichbar			

211 — Grenze und Nummer des Stadtbezirks
Grenze des Wahlbezirks

Stimmenanteile insgesamt (inkl. Briefwahl): 2,8 %-Pkt.

Häufigkeitsverteilung

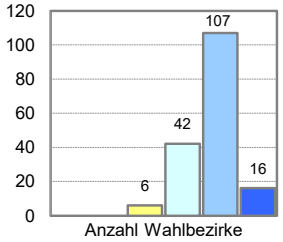

Stimmenanteile der Parteien (ohne Briefwahl)

FDP

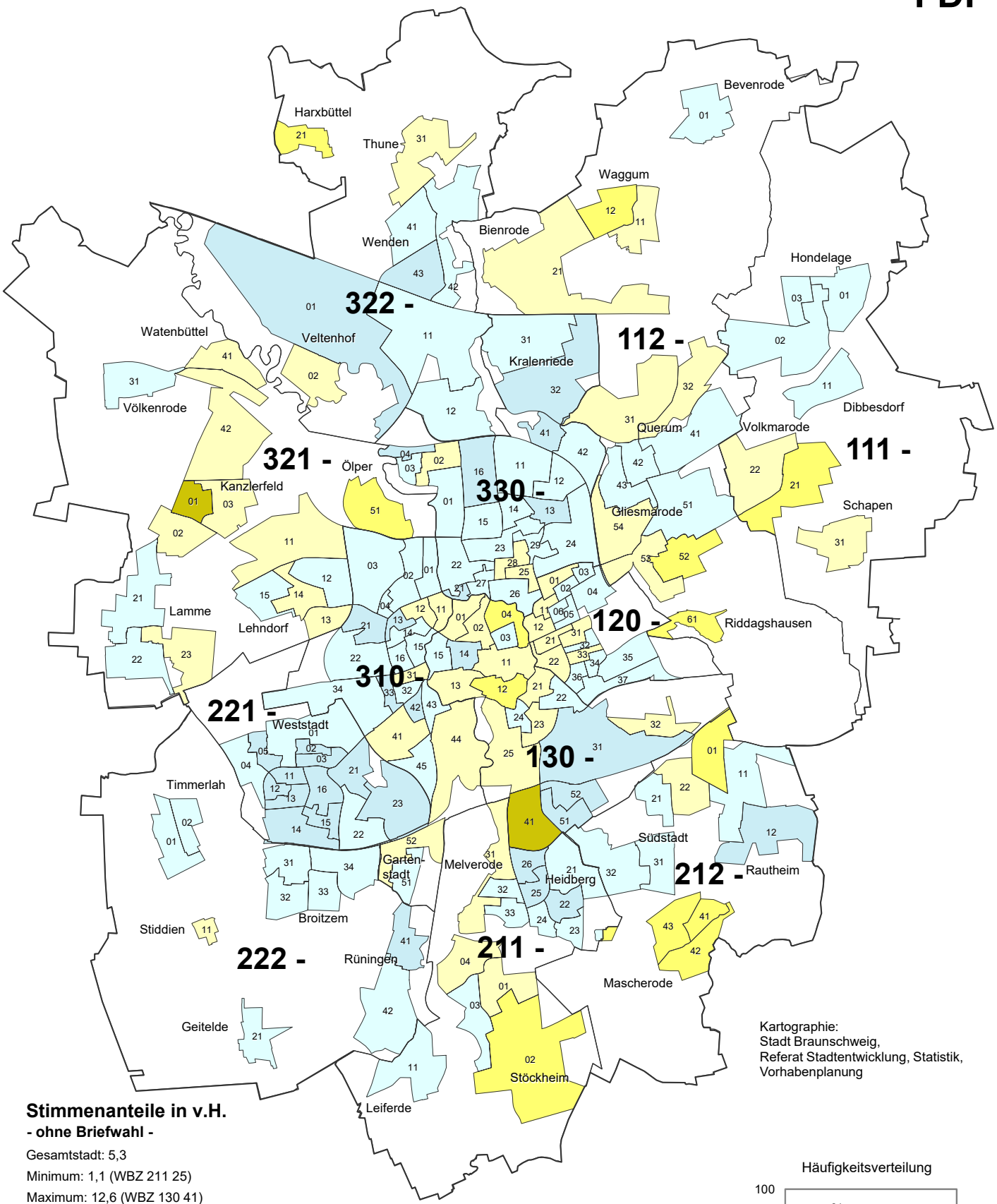

Kartographie:
Stadt Braunschweig,
Referat Stadtentwicklung, Statistik,
Vorhabenplanung

Stimmenanteile in v.H.
- ohne Briefwahl -

Gesamtstadt: 5,3
Minimum: 1,1 (WBZ 211 25)
Maximum: 12,6 (WBZ 130 41)

	unter	3,4	(32)
3,4	bis unter	5,7	(81)
5,7	bis unter	8,0	(47)
8,0	bis unter	10,3	(13)
10,3	und mehr		(2)

Stimmenanteile insgesamt (inkl. Briefwahl): 5,8 %

211 Grenze und Nummer des Stadtbezirks
Grenze des Wahlbezirks

Häufigkeitsverteilung

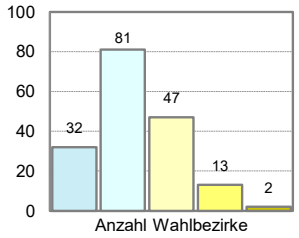

Stadt Braunschweig

Europawahl 2024

FDP

Veränderung zur Europawahl 2019

(Prozentpunkte)

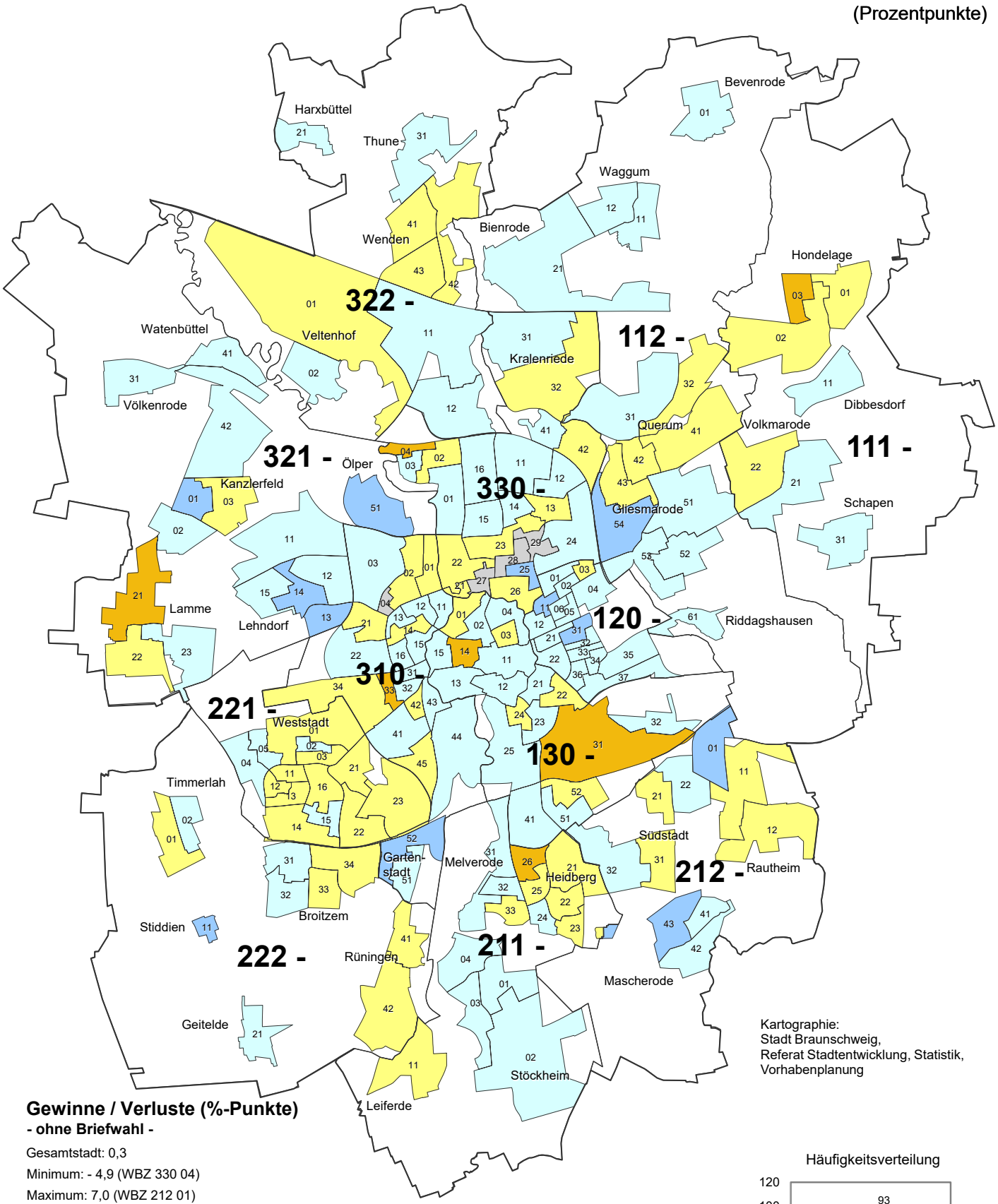

Kartographie:
Stadt Braunschweig,
Referat Stadtentwicklung, Statistik,
Vorhabenplanung

Gewinne / Verluste (%-Punkte)
- ohne Briefwahl -

Gesamtstadt: 0,3
Minimum: - 4,9 (WBZ 330 04)
Maximum: 7,0 (WBZ 212 01)

	unter	-10,0	(0)
-10,0	bis unter	-3,0	(7)
-3,0	bis unter	0,0	(59)
0,0	bis unter	3,0	(93)
3,0	bis unter	10,0	(12)
10,0	und mehr		(0)
Neuer WBZ, Werte daher nicht vergleichbar			

211 Grenze und Nummer des Stadtbezirks

Grenze des Wahlbezirks

Stimmenanteile insgesamt (inkl. Briefwahl): 0,6 %-Pkt.

Häufigkeitsverteilung

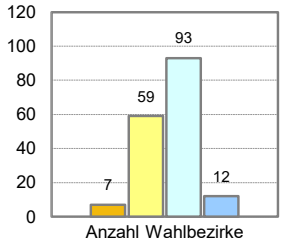

Stimmenanteile der Parteien (ohne Briefwahl)

DIE LINKE

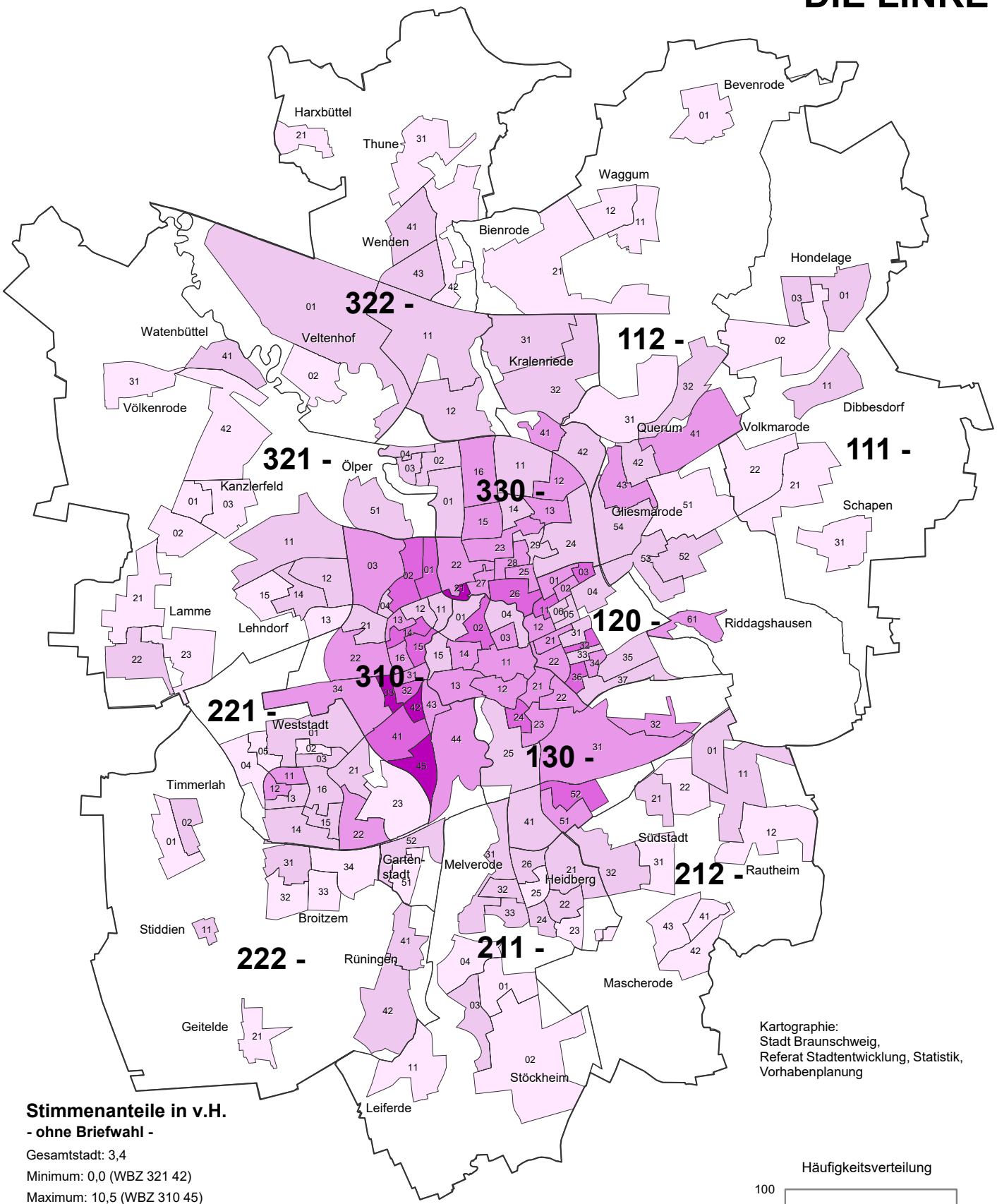

Kartographie:
Stadt Braunschweig,
Referat Stadtentwicklung, Statistik,
Vorhabenplanung

Stimmenanteile in v.H.
- ohne Briefwahl -

Gesamtstadt: 3,4
Minimum: 0,0 (WBZ 321 42)
Maximum: 10,5 (WBZ 310 45)

	unter 2,1	(45)
2,1 bis unter 4,2		(71)
4,2 bis unter 6,3		(41)
6,3 bis unter 8,4		(14)
8,4 und mehr		(4)

Stimmenanteile insgesamt (inkl. Briefwahl): 3,1 %

211 Grenze und Nummer des Stadtbezirks
Grenze des Wahlbezirks

Häufigkeitsverteilung

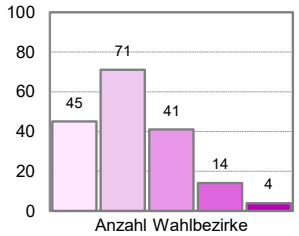

Stadt Braunschweig

Europawahl 2024

DIE LINKE

Veränderung zur Europawahl 2019

(Prozentpunkte)

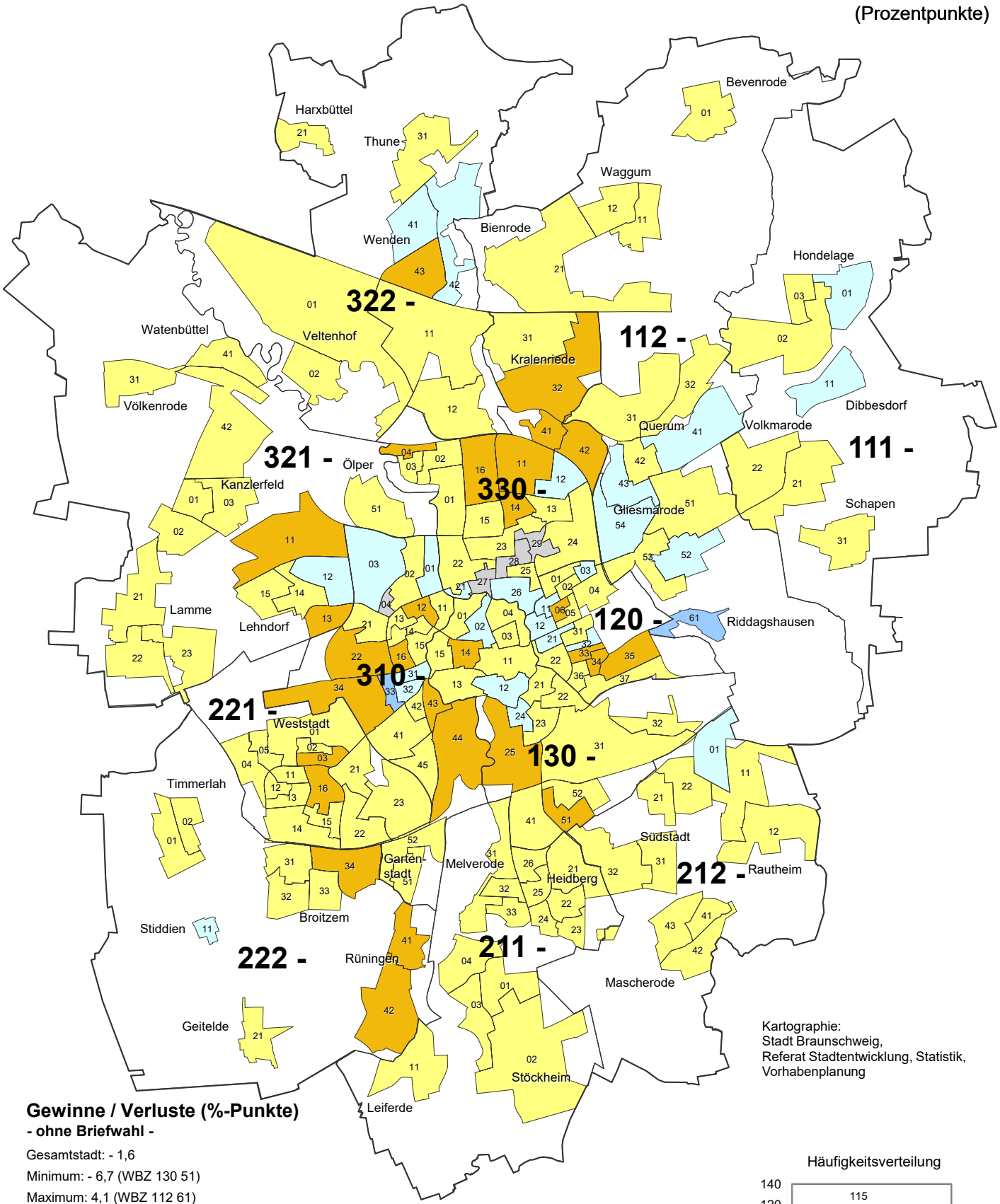

Kartographie:
Stadt Braunschweig,
Referat Stadtentwicklung, Statistik,
Vorhabenplanung

Gewinne / Verluste (%-Punkte)
- ohne Briefwahl -

Gesamtstadt: - 1,6

Minimum: - 6,7 (WBZ 130 51)

Maximum: 4,1 (WBZ 112 61)

	unter	-10,0	(0)
-10,0	bis unter	-3,0	(28)
-3,0	bis unter	0,0	(115)
0,0	bis unter	3,0	(26)
3,0	bis unter	10,0	(2)
10,0	und mehr		(0)

Neuer WBZ, Werte daher nicht vergleichbar

211 — Grenze und Nummer des Stadtbezirks

Grenze des Wahlbezirks

Stimmenanteile insgesamt (inkl. Briefwahl): - 1,6 %-Pkt.

Häufigkeitsverteilung

Stimmenanteile der Parteien (ohne Briefwahl)

Volt

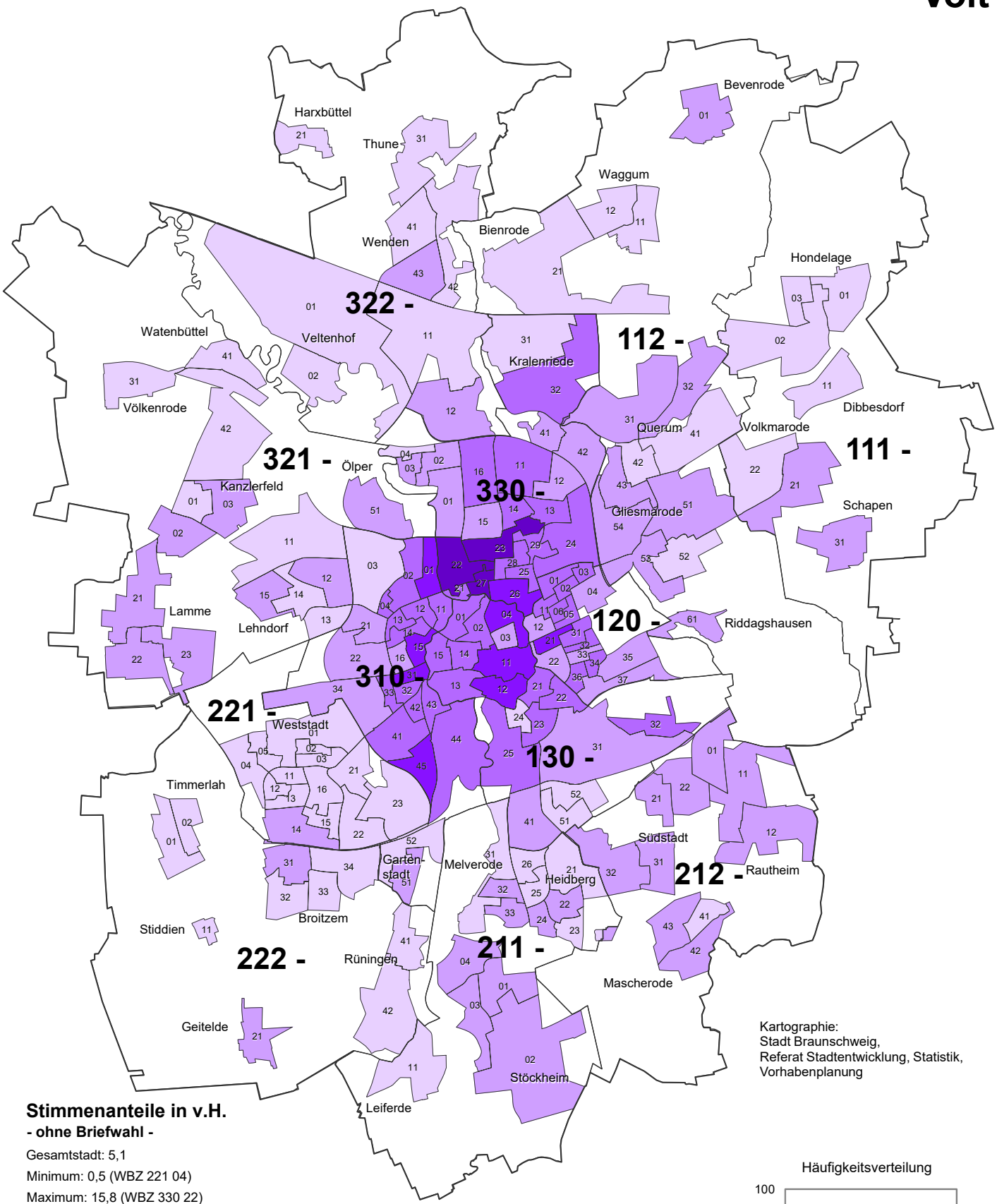

Kartographie:
Stadt Braunschweig,
Referat Stadtentwicklung, Statistik,
Vorhabenplanung

Stimmenanteile in v.H.
- ohne Briefwahl -

Gesamtstadt: 5,1
Minimum: 0,5 (WBZ 221 04)
Maximum: 15,8 (WBZ 330 22)

	unter	3,6	(60)
3,6	bis unter	6,6	(61)
6,6	bis unter	9,7	(42)
9,7	bis unter	12,7	(9)
12,7	und mehr		(3)

Stimmenanteile insgesamt (inkl. Briefwahl): 5,1 %

211 — Grenze und Nummer des Stadtbezirks
Grenze des Wahlbezirks

Häufigkeitsverteilung

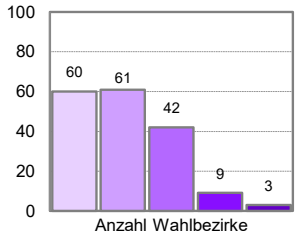

Stadt Braunschweig

Europawahl 2024

Volt

Veränderung zur Europawahl 2019

(Prozentpunkte)

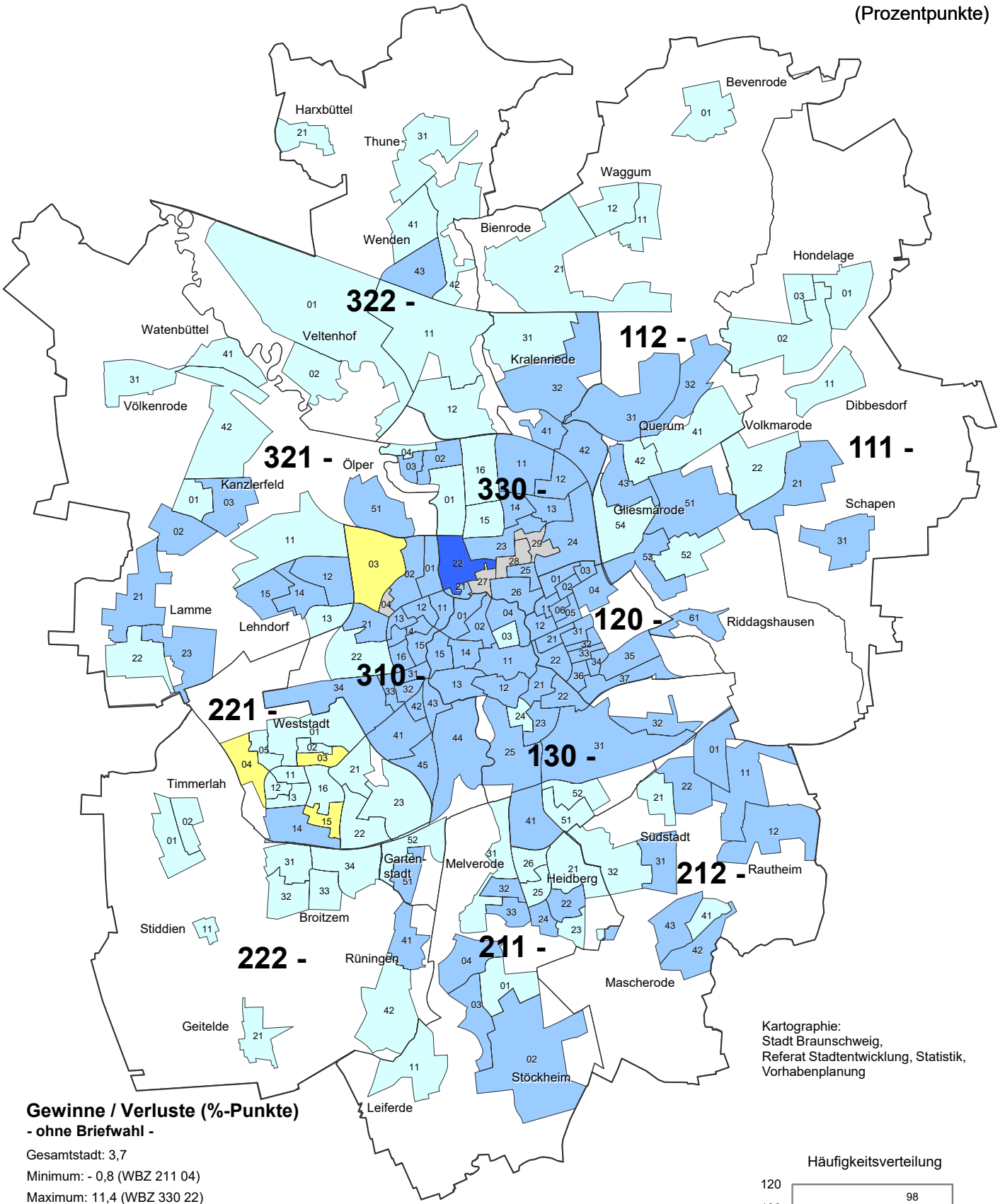

Kartographie:
Stadt Braunschweig,
Referat Stadtentwicklung, Statistik,
Vorhabenplanung

Gewinne / Verluste (%-Punkte)
- ohne Briefwahl -

Gesamtstadt: 3,7
Minimum: - 0,8 (WBZ 211 04)
Maximum: 11,4 (WBZ 330 22)

	unter	-10,0	(0)
-10,0	bis unter	-3,0	(0)
-3,0	bis unter	0,0	(4)
0,0	bis unter	3,0	(68)
3,0	bis unter	10,0	(98)
10,0	und mehr		(1)
Neuer WBZ, Werte daher nicht vergleichbar			

211 — Grenze und Nummer des Stadtbezirks
Grenze des Wahlbezirks

Stimmenanteile insgesamt (inkl. Briefwahl): 3,7 %-Pkt.

Häufigkeitsverteilung

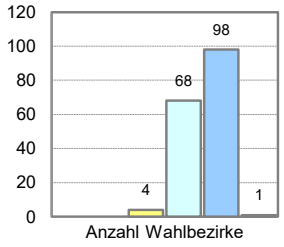

Stimmenanteile der Parteien (ohne Briefwahl)

BSW

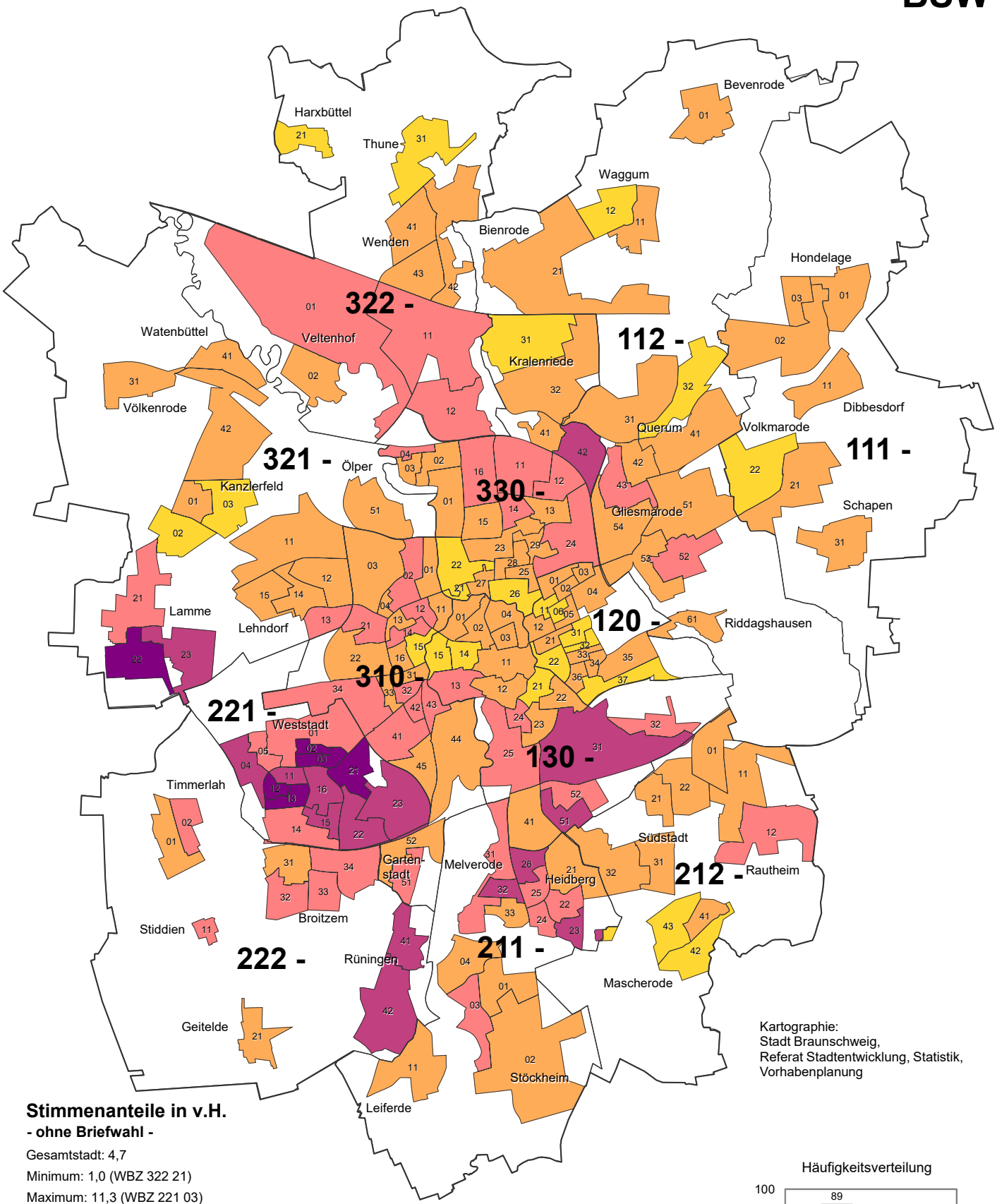

Kartographie:
Stadt Braunschweig,
Referat Stadtentwicklung, Statistik,
Vorhabenplanung

Stimmenanteile in v.H.
- ohne Briefwahl -

Gesamtstadt: 4,7
Minimum: 1,0 (WBZ 322 21)
Maximum: 11,3 (WBZ 221 03)

	unter 3,1	(23)
3,1	bis unter 5,1	(89)
5,1	bis unter 7,2	(42)
7,2	bis unter 9,2	(15)
9,2	und mehr	(6)

Stimmenanteile insgesamt (inkl. Briefwahl): 4,3 %

211 — Grenze und Nummer des Stadtbezirks
Grenze des Wahlbezirks

Häufigkeitsverteilung

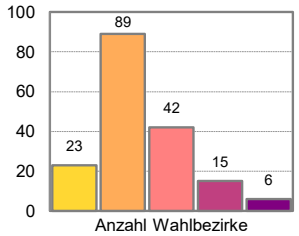

Stadt Braunschweig

Europawahl 2024

BSW

Veränderung zur Europawahl 2019

(Prozentpunkte)

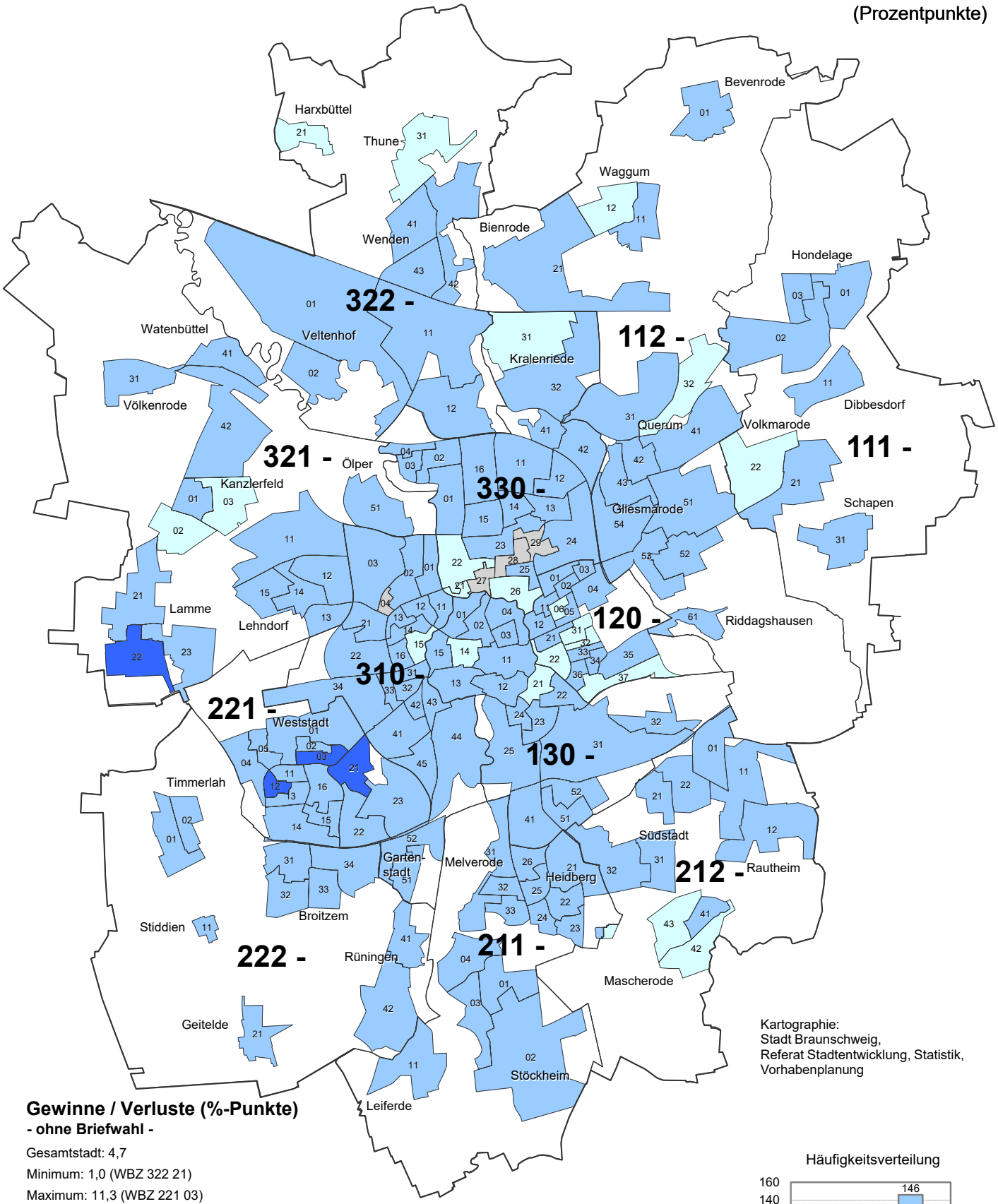

Kartographie:
Stadt Braunschweig,
Referat Stadtentwicklung, Statistik,
Vorhabenplanung

Gewinne / Verluste (%-Punkte)
- ohne Briefwahl -

Gesamtstadt: 4,7
Minimum: 1,0 (WBZ 322 21)
Maximum: 11,3 (WBZ 221 03)

	unter	-10,0	(0)
-10,0	bis unter	-3,0	(0)
-3,0	bis unter	0,0	(0)
0,0	bis unter	3,0	(21)
3,0	bis unter	10,0	(146)
10,0	und mehr		(4)
Neuer WBZ, Werte daher nicht vergleichbar			

211 — Grenze und Nummer des Stadtbezirks
Grenze des Wahlbezirks

Stimmenanteile insgesamt (inkl. Briefwahl): 4,3 %-Pkt.

Häufigkeitsverteilung

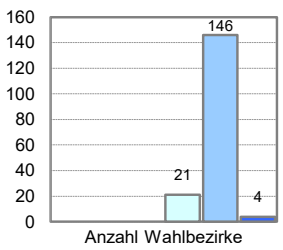

Stimmenanteile der Parteien (ohne Briefwahl)

Sonstige

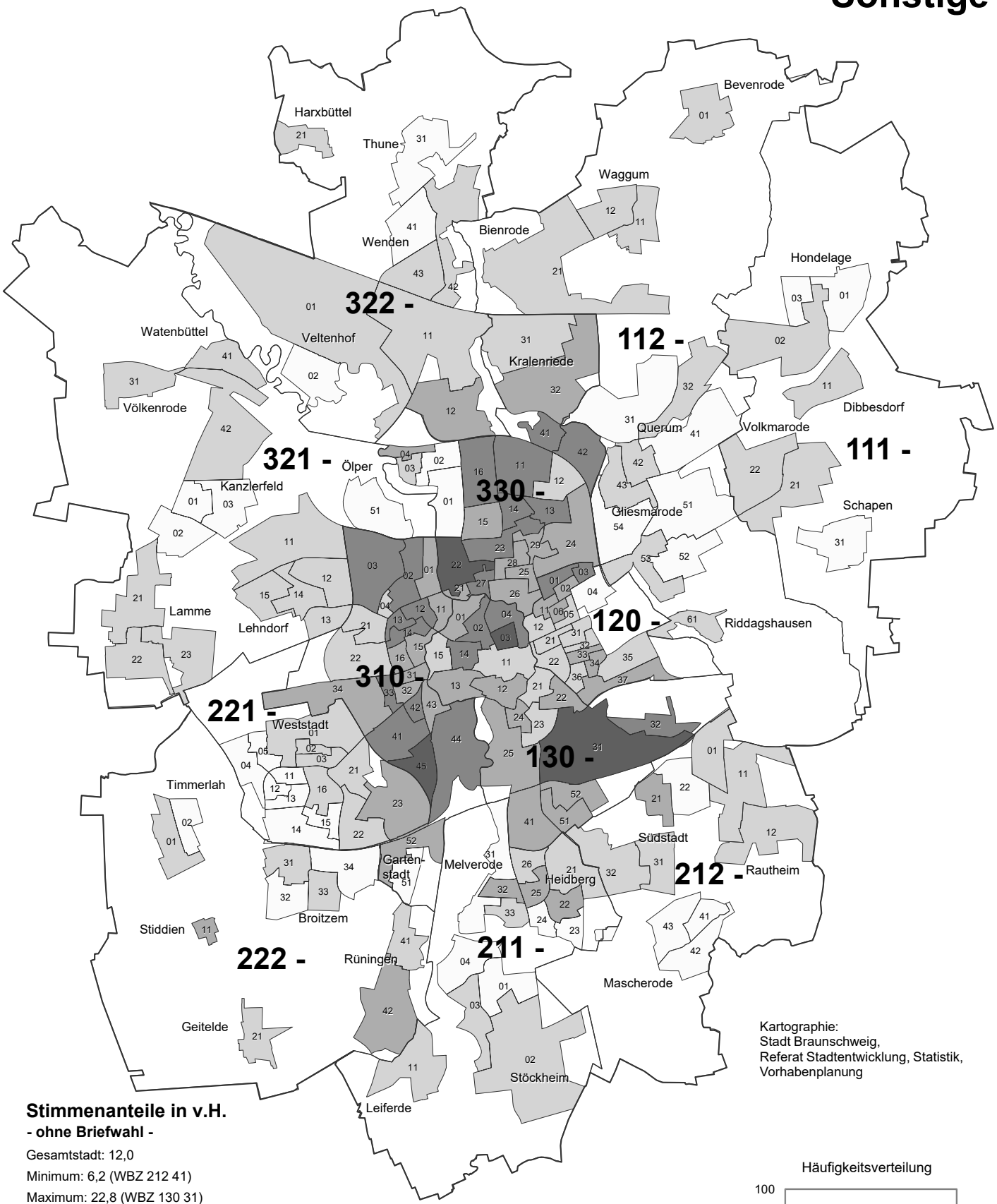

Kartographie:
Stadt Braunschweig,
Referat Stadtentwicklung, Statistik,
Vorhabenplanung

Stimmenanteile in v.H.
- ohne Briefwahl -

Gesamtstadt: 12,0
Minimum: 6,2 (WBZ 212 41)
Maximum: 22,8 (WBZ 130 31)

	unter	9,5	(38)
9,5	bis unter	12,8	(69)
12,8	bis unter	16,2	(41)
16,2	bis unter	19,5	(23)
19,5	und mehr		(4)

Stimmenanteile insgesamt (inkl. Briefwahl): 11,5 %

211 Grenze und Nummer des Stadtbezirks
Grenze des Wahlbezirks

Häufigkeitsverteilung

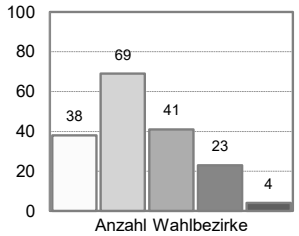

Stadt Braunschweig

Europawahl 2024

Stärkste Partei

nach Wahlbezirken*

- ohne Briefwahl -

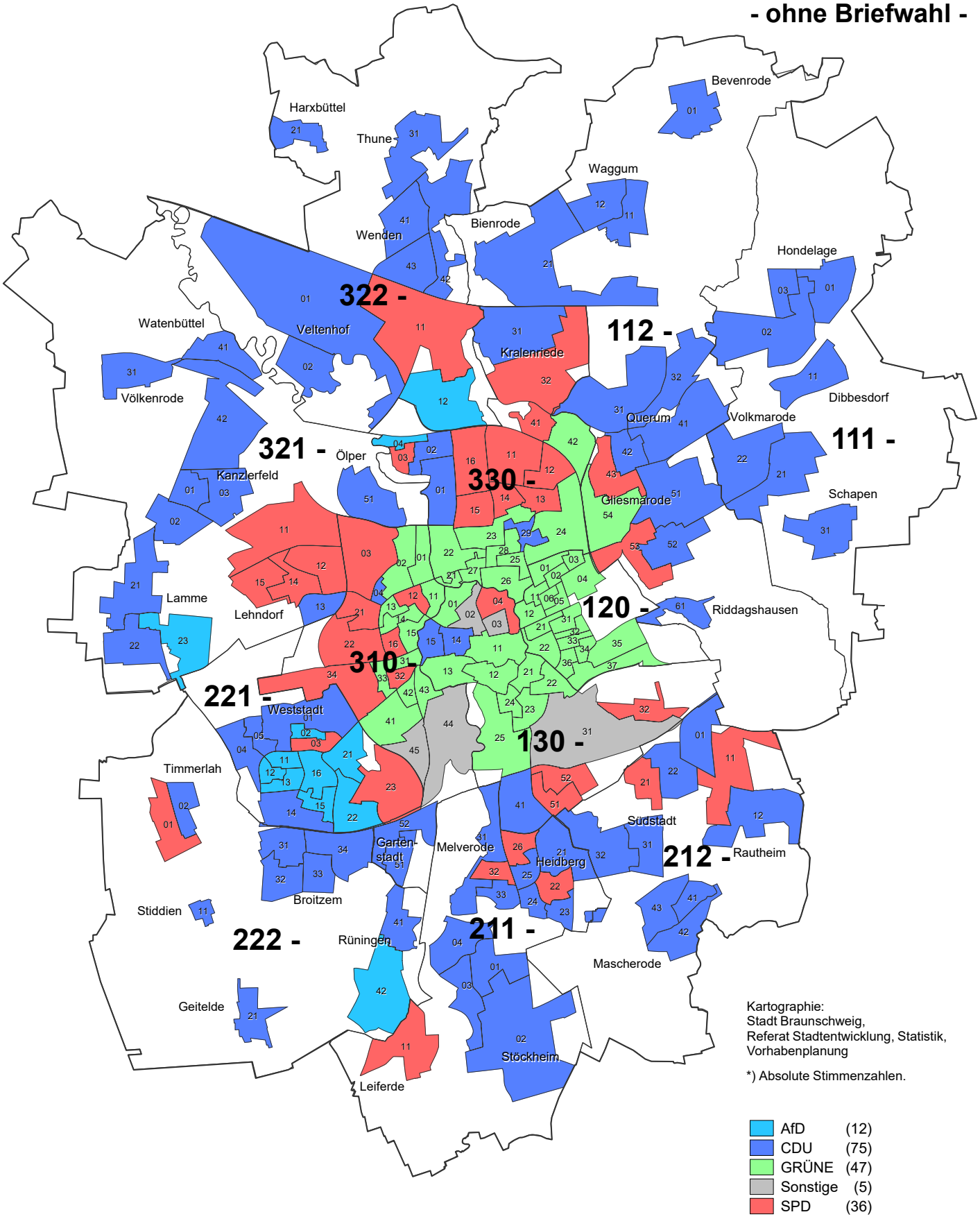

211 Grenze und Nummer des Stadtbezirks

Grenze des Wahlbezirks

Stadt Braunschweig

Europawahl 2024

Stimmenmehrheiten

nach Wahlbezirken*

- ohne Briefwahl -

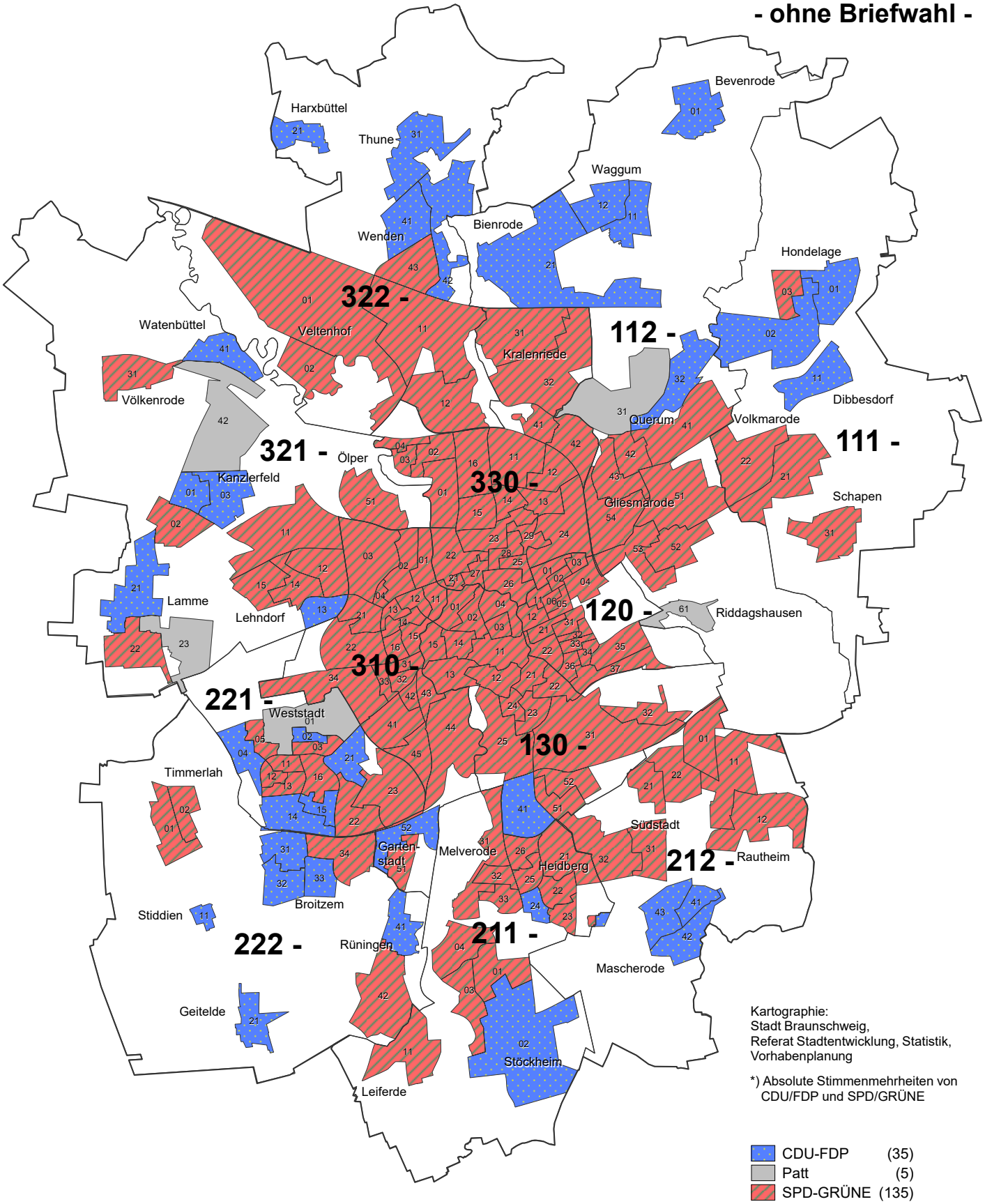

Kartographie:
Stadt Braunschweig,
Referat Stadtentwicklung, Statistik,
Vorhabenplanung

*) Absolute Stimmenmehrheiten von CDU/FDP und SPD/GRÜNE

CDU-FDP	(35)
Patt	(5)
SPD-GRÜNE	(135)

211 — Grenze und Nummer des Stadtbezirks

Grenze des Wahlbezirks

Stadt Braunschweig

Europawahl 2024

Briefwahlanträge in den Wahlbezirken

Anteil an allen Wahlberechtigten*

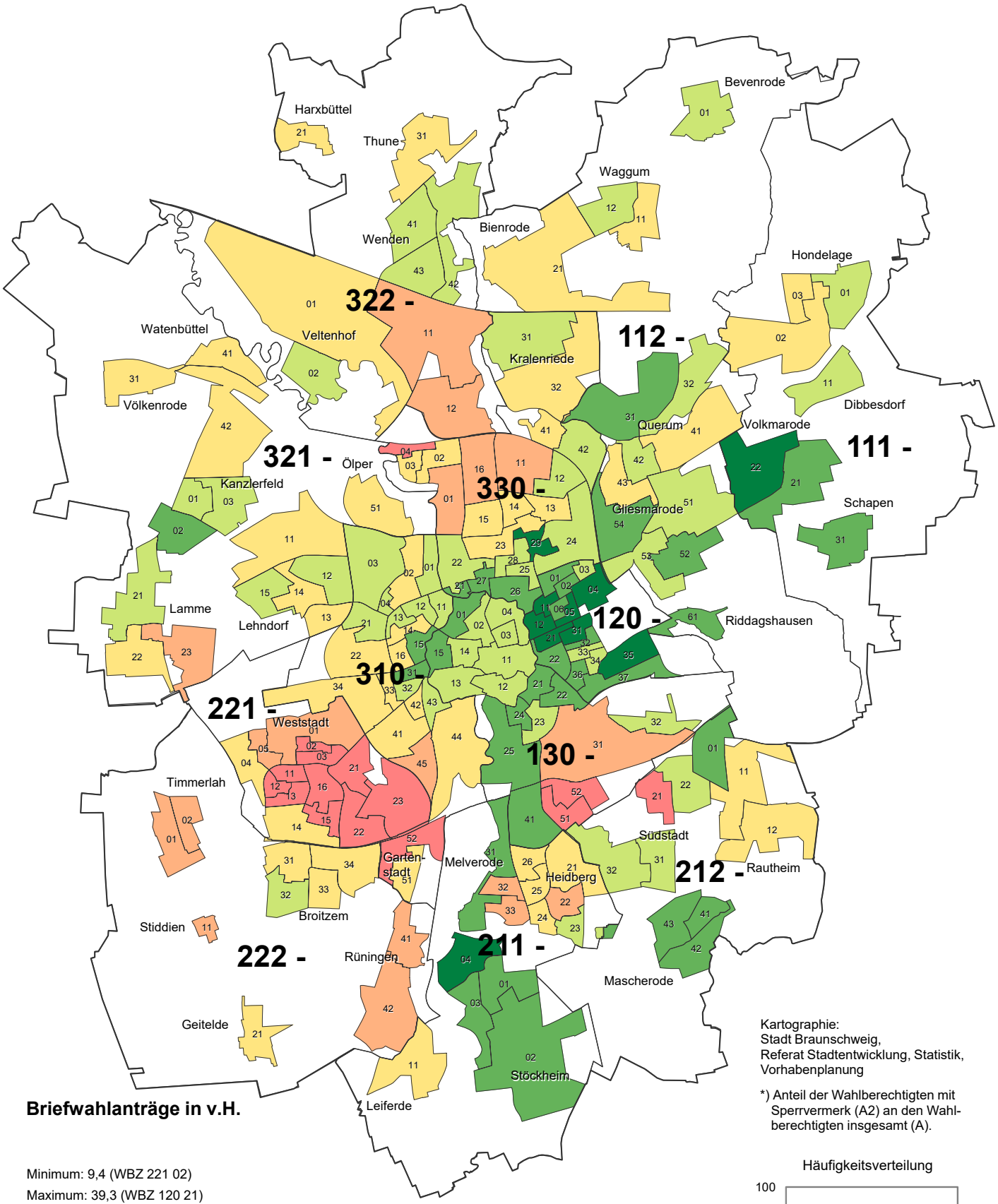

Kartographie:
Stadt Braunschweig,
Referat Stadtentwicklung, Statistik, Vorhabenplanung

*) Anteil der Wahlberechtigten mit Sperrvermerk (A2) an den Wahlberechtigten insgesamt (A).

Briefwahlanträge in v.H.

Minimum: 9,4 (WBZ 221 02)
Maximum: 39,3 (WBZ 120 21)

	unter	14,4	(15)
14,4	bis unter	19,4	(18)
19,4	bis unter	24,4	(48)
24,4	bis unter	29,3	(50)
29,3	bis unter	34,3	(34)
34,3	und mehr		(10)

Anteil der Briefwahlanträge insgesamt: 24,9 %

211 — Grenze und Nummer des Stadtbezirks

Grenze des Wahlbezirks

Häufigkeitsverteilung

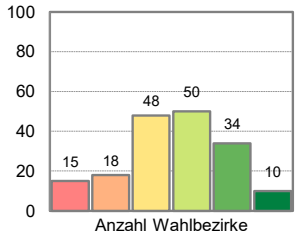

Briefwahlbeteiligung in den Briefwahlbezirken

Anteil an allen Wahlberechtigten*

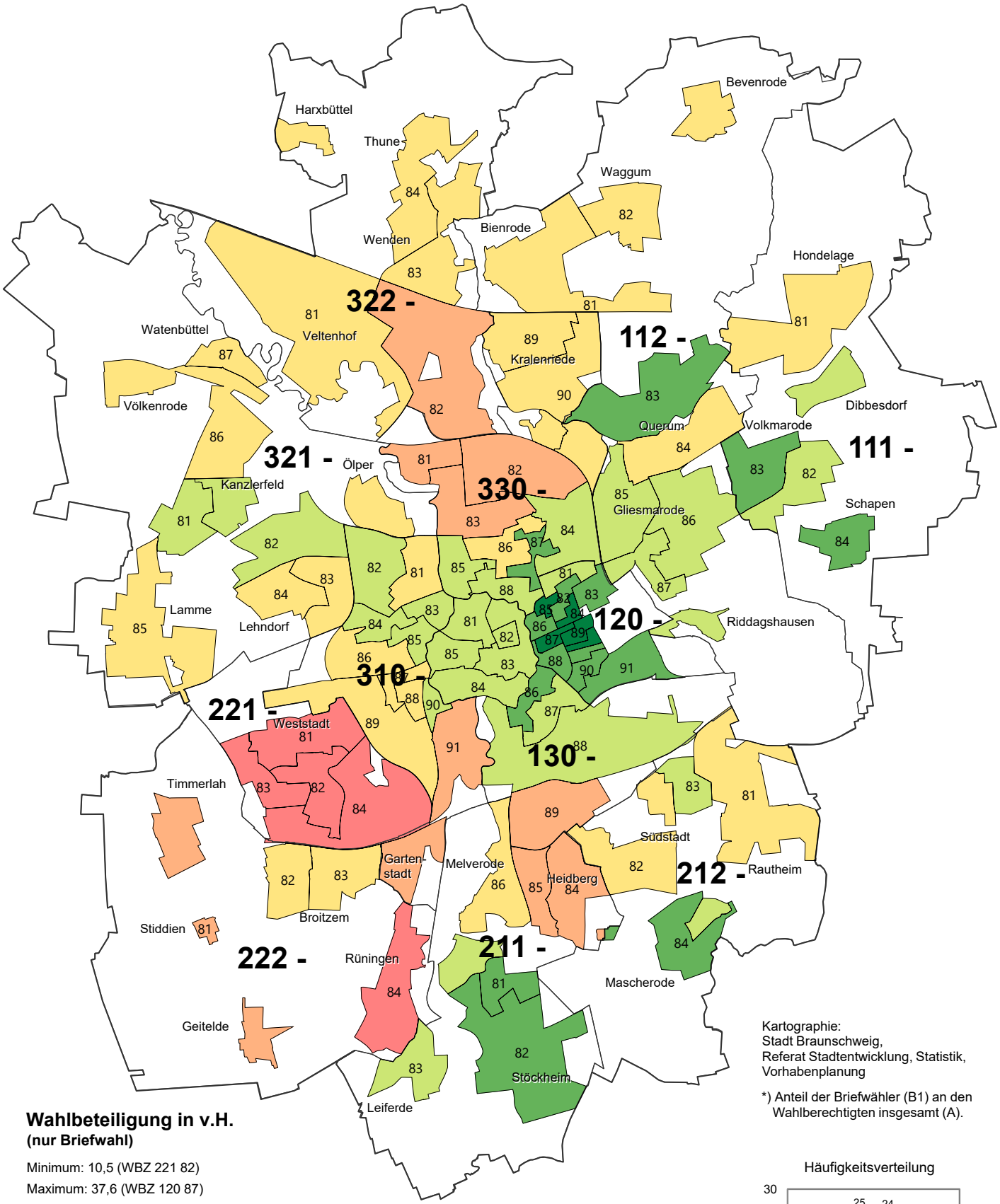

Kartographie:
Stadt Braunschweig,
Referat Stadtentwicklung, Statistik,
Vorhabenplanung

*) Anteil der Briefwähler (B1) an den Wahlberechtigten insgesamt (A).

Wahlbeteiligung in v.H.
(nur Briefwahl)

Minimum: 10,5 (WBZ 221 82)
Maximum: 37,6 (WBZ 120 87)

	unter	15,0
15,0	bis unter	19,5
19,5	bis unter	24,0
24,0	bis unter	28,6
28,6	bis unter	33,1
33,1	und mehr	

Stadt Braunschweig insgesamt: 23,3 %

211 — Grenze und Nummer des Stadtbezirks

Grenze des Briefwahlbezirks

Häufigkeitsverteilung

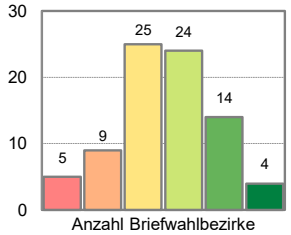

Urnenwahlbeteiligung in den Briefwahlbezirken

Anteil an allen Wahlberechtigten*

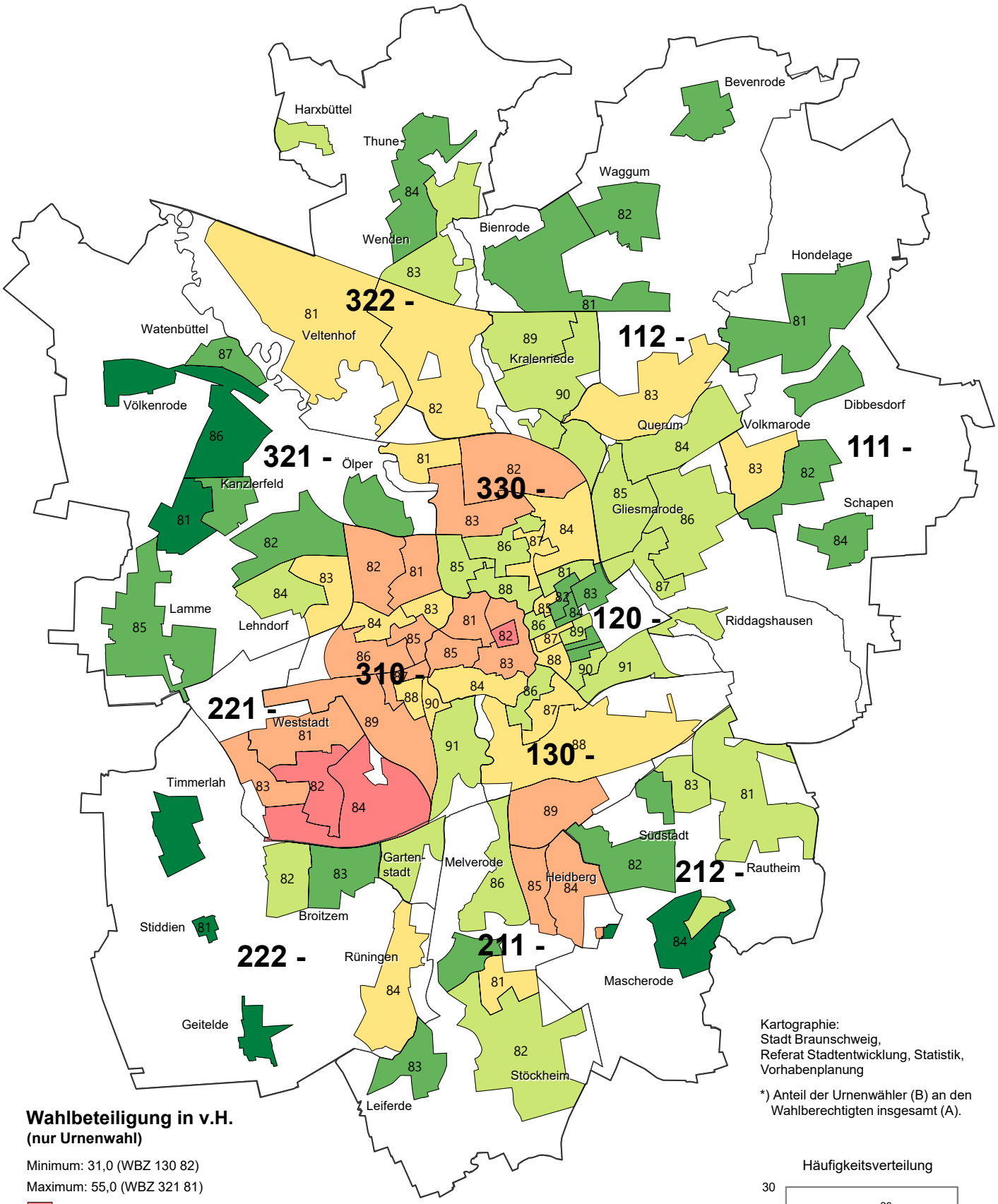

Kartographie:
Stadt Braunschweig,
Referat Stadtentwicklung, Statistik,
Vorhabenplanung

*) Anteil der Urnenwähler (B) an den Wahlberechtigten insgesamt (A).

Wahlbeteiligung in v.H.
(nur Urnenwahl)

Minimum: 31,0 (WBZ 130 82)
Maximum: 55,0 (WBZ 321 81)

	unter	35,0
35,0	bis unter	39,0
39,0	bis unter	43,0
43,0	bis unter	47,0
47,0	bis unter	51,0
51,0	und mehr	

Stadt Braunschweig insgesamt: 42,8 %

211 Grenze und Nummer des Stadtbezirks

Grenze des Briefwahlbezirks

Häufigkeitsverteilung

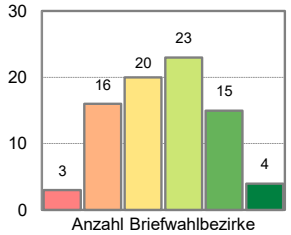

Wahlbeteiligung in den Briefwahlbezirken

Anteil an allen Wahlberechtigten*

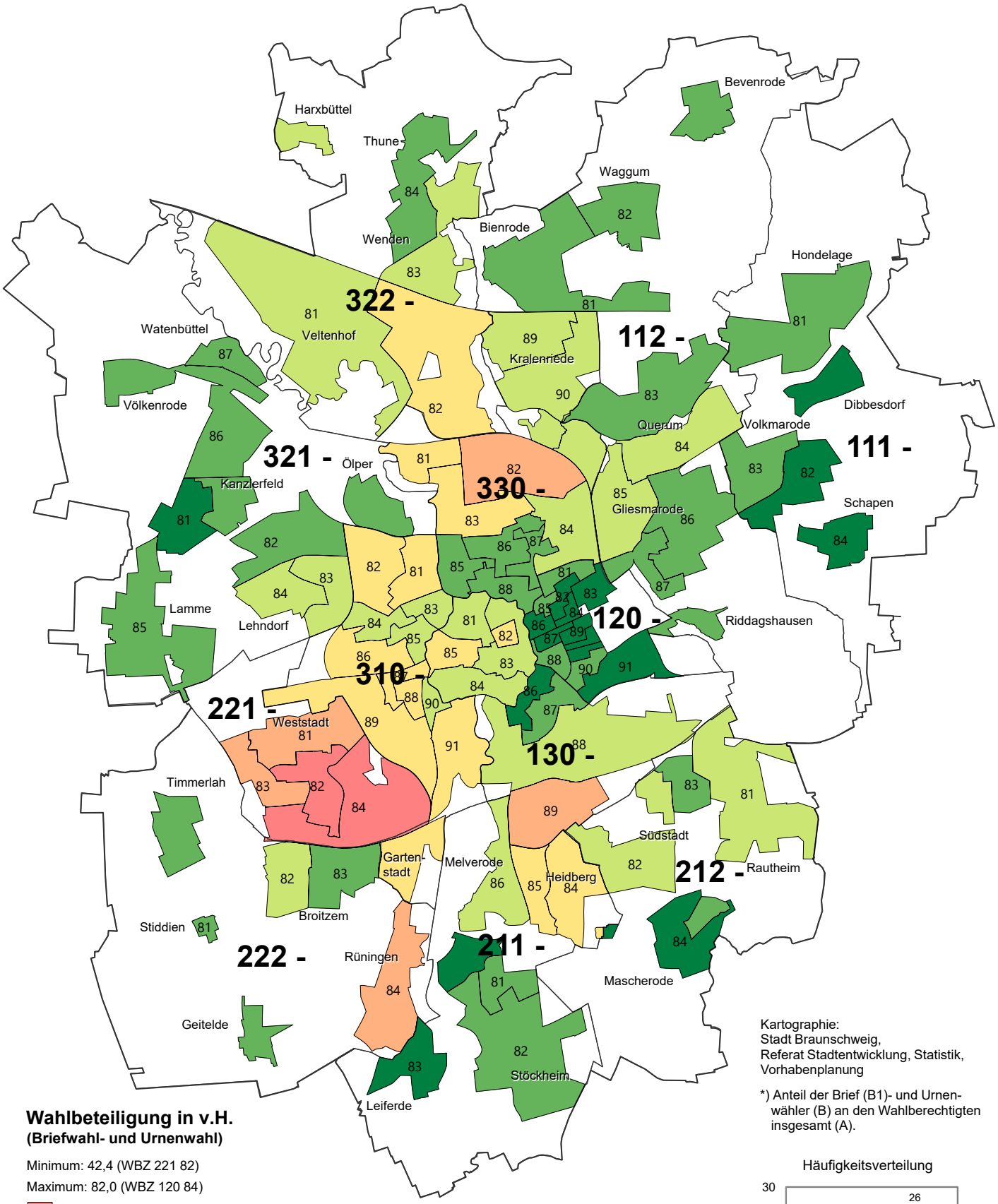

Kartographie:
Stadt Braunschweig,
Referat Stadtentwicklung, Statistik, Vorhabenplanung

*) Anteil der Brief (B1)- und Urnenwähler (B) an den Wahlberechtigten insgesamt (A).

Wahlbeteiligung in v.H.
(Briefwahl- und Urnenwahl)

Minimum: 42,4 (WBZ 221 82)
Maximum: 82,0 (WBZ 120 84)

	unter	49,0
49,0	bis unter	55,6
55,6	bis unter	62,2
62,2	bis unter	68,8
68,8	bis unter	75,4
75,4	und mehr	

Stadt Braunschweig insgesamt: 66,1 %

211 — Grenze und Nummer des Stadtbezirks

Grenze des Briefwahlbezirks

Häufigkeitsverteilung

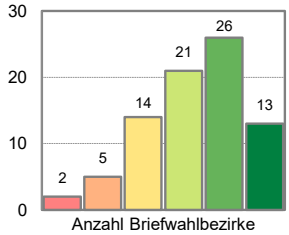

Repräsentative Wahlstatistik

Erläuterungen zur Repräsentativen Wahlstatistik zur Europawahl 2024

Die Ergebnisse der Repräsentativen Wahlstatistik beruhen auf den amtlichen Wahlergebnissen der Europawahl vom 09.06.2024 in der Stadt Braunschweig. In zehn ausgewählten Stichprobenwahlbezirken wurden hierfür amtliche Stimmzettel mit statistischen Unterscheidungsaufdrucken verwendet. Da die ausgewählten Repräsentativbezirke mindestens 400 Wahlberechtigte umfassen und alle Auswertungen in aggregierter Form erfolgen, sind keine Rückschlüsse auf das Wahlverhalten einzelner Personen möglich; damit bleibt das verfassungsrechtlich garantierte Wahlgeheimnis geschützt.

Die vorliegende wahlstatistische Sonderauswertung zeigt das tatsächliche Wahlverhalten der wahlberechtigten Bürgerinnen und Bürger der Stadt Braunschweig. Im Fokus stehen die **Wahlbeteiligung** sowie die **Stimmabgabe** verschiedener Bevölkerungsgruppen **nach Alter**[1)] **und Geschlecht**[2)].

Bei der **Wahlbeteiligung** wird – basierend auf dem Wählerverzeichnis – nach Geschlecht und den folgenden zehn ausgewählten Altersgruppen unterschieden. Erstmalig durften bereits 16-Jährige wählen, da in Deutschland zur aktuellen Europawahl das Mindestwahlalter für das aktive Wahlrecht von 18 auf 16 Jahren abgesenkt wurde:

Geburtsjahrgangsgruppen (Alter):

1) 2004 - 2008 (16 bis unter 21 Jahre)
2) 2000 - 2003 (21 bis unter 25 Jahre)
3) 1995 - 1999 (25 bis unter 30 Jahre)
4) 1990 - 1994 (30 bis unter 35 Jahre)
5) 1985 - 1989 (35 bis unter 40 Jahre)
6) 1980 - 1984 (40 bis unter 45 Jahre)
7) 1975 - 1979 (45 bis unter 50 Jahre)
8) 1965 - 1974 (50 bis unter 60 Jahre)
9) 1955 - 1964 (60 bis unter 70 Jahre)
10) 1954 und früher (70 Jahre und älter)

Die **Stimmabgabe** für die Parteien wird anhand des Geschlechts in den folgenden sechs ausgewählten Altersgruppen ermittelt:

Männer (blauer Aufdruck):	**Frauen (roter Aufdruck):**
A. geboren 2000 - 2008 (16 bis unter 25 Jahre)	G. geboren 2000 - 2008 (16 bis unter 25 Jahre)
B. geboren 1990 - 1999 (25 bis unter 35 Jahre)	H. geboren 1990 - 1999 (25 bis unter 35 Jahre)
C. geboren 1980 - 1989 (35 bis unter 45 Jahre)	I. geboren 1980 - 1989 (35 bis unter 45 Jahre)
D. geboren 1965 - 1979 (45 bis unter 60 Jahre)	J. geboren 1965 - 1979 (45 bis unter 60 Jahre)
E. geboren 1955 - 1964 (60 bis unter 70 Jahre)	K. geboren 1955 - 1964 (60 bis unter 70 Jahre)
F. geboren 1954 und früher (70 Jahre und älter)	L. geboren 1954 und früher (70 Jahre und älter)

In enger Abstimmung zwischen dem Landesamt für Statistik Niedersachsen (LSN) und der jeweiligen Leitung des Landes- und Stadtwahlamtes wurden in der aktuell betrachteten Europawahl die folgenden zehn **Stichprobenwahlbezirke** (davon sieben Allgemeine bzw. Urnenwahlbezirke und drei Briefwahlbezirke) festgelegt:

7 Stichprobenwahlbezirke **Auswahl durch das Landesamt für Statistik Niedersachsen (LSN)**	**3 Stichprobenwahlbezirke** **Auswahl durch die Stadt Braunschweig**
211-25 - Heidberg-Zentrum	111-22 - Volkmarode-West
221-22 - Neckarstraße	111-02 - Hondelage-Mitte/ Gewerbegebiet
310-11 - Am Maschplatz	222-33 - Broitzem-Südost
330-21 - Wendenring-Süd	
330-23 - Am Nordbahnhof Ludwigstraße	
112-81 - Briefwahl	
310-85 - Briefwahl	

Tab. 1 Das Wahlergebnis der Europawahl 2024 in Braunschweig nach Alter und Geschlecht

Sonderauswertung in 10 von 256 Wahlbezirken (8 Allgemeine Wahlbezirke und 2 Briefwahlbezirke)

Alters-gruppe	Wahlbe-rechtigte 1)	Wählerinnen/Wähler insgesamt	Wählerinnen/Wähler darunter allg. Wahl-bezirke 2)	Wahlbe-teiligung in vH 3)	Gültige Stimmen	Von den gültigen Stimmen entfielen auf CDU	GRÜNE	SPD	AfD	FDP	DIE LINKE	VOLT	BSW	Sonstige
	1	2	3	4	5	6	7	8	9	10	11	12	13	14
Absolute Zahlen														
Männer														
16-24	434	214	178	49,3	214	28	24	18	33	22	11	24	7	47
25-34	790	460	330	58,2	458	46	84	44	42	22	32	57	14	117
35-44	580	327	240	56,4	326	58	70	29	53	22	10	19	19	46
45-59	876	527	412	60,2	527	134	99	94	87	27	10	6	18	52
60-69	559	321	218	57,4	320	78	53	87	48	15	6	6	14	13
70 u.ä.	768	390	331	50,8	387	155	27	127	32	17	6	1	14	8
zusammen	4 007	2 239	1 709	55,9	2 232	499	357	399	295	125	75	113	86	283
Frauen														
16-24	414	232	192	56,0	232	26	43	16	10	11	22	32	12	60
25-34	661	446	274	67,5	446	37	129	53	20	17	25	60	16	89
35-44	554	307	225	55,4	307	56	77	33	35	12	8	11	18	57
45-59	796	494	368	62,1	492	112	100	99	49	25	11	6	30	60
60-69	613	326	227	53,2	325	98	58	75	42	13	4	4	17	14
70 u.ä.	1 166	517	412	44,3	512	227	32	181	17	23	2	4	12	14
zusammen	4 204	2 322	1 698	55,2	2 314	556	439	457	173	101	72	117	105	294
Zusammen														
16-24	848	446	370	52,6	446	54	67	34	43	33	33	56	19	107
25-34	1 451	906	604	62,4	904	83	213	97	62	39	57	117	30	206
35-44	1 134	634	465	55,9	633	114	147	62	88	34	18	30	37	103
45-59	1 672	1 021	780	61,1	1 019	246	199	193	136	52	21	12	48	112
60-69	1 172	647	445	55,2	645	176	111	162	90	28	10	10	31	27
70 u.ä.	1 934	907	743	46,9	899	382	59	308	49	40	8	5	26	22
zusammen	8 211	4 561	3 407	55,5	4 546	1 055	796	856	468	226	147	230	191	577
Verhältniszahlen 4)														
Männer														
16-24	100,0	.	.	49,3	100,0	13,1	11,2	8,4	15,4	10,3	5,1	11,2	3,3	22,0
25-34	100,0	.	.	58,2	100,0	10,0	18,3	9,6	9,2	4,8	7,0	12,4	3,1	25,5
35-44	100,0	.	.	56,4	100,0	17,8	21,5	8,9	16,3	6,7	3,1	5,8	5,8	14,1
45-59	100,0	.	.	60,2	100,0	25,4	18,8	17,8	16,5	5,1	1,9	1,1	3,4	9,9
60-69	100,0			57,4	100,0	24,4	16,6	27,2	15,0	4,7	1,9	1,9	4,4	4,1
70 u.ä.	100,0	.	.	50,8	100,0	40,1	7,0	32,8	8,3	4,4	1,6	0,3	3,6	2,1
zusammen	100,0	.	.	55,9	100,0	22,4	16,0	17,9	13,2	5,6	3,4	5,1	3,9	12,7
Frauen														
16-24	100,0	.	.	56,0	100,0	11,2	18,5	6,9	4,3	4,7	9,5	13,8	5,2	25,9
25-34	100,0	.	.	67,5	100,0	8,3	28,9	11,9	4,5	3,8	5,6	13,5	3,6	20,0
35-44	100,0	.	.	55,4	100,0	18,2	25,1	10,7	11,4	3,9	2,6	3,6	5,9	18,6
45-59	100,0	.	.	62,1	100,0	22,8	20,3	20,1	10,0	5,1	2,2	1,2	6,1	12,2
60-69	100,0			53,2	100,0	30,2	17,8	23,1	12,9	4,0	1,2	1,2	5,2	4,3
70 u.ä.	100,0	.	.	44,3	100,0	44,3	6,3	35,4	3,3	4,5	0,4	0,8	2,3	2,7
zusammen	100,0	.	.	55,2	100,0	24,0	19,0	19,7	7,5	4,4	3,1	5,1	4,5	12,7
Zusammen														
16-24	100,0	.	.	52,6	100,0	12,1	15,0	7,6	9,6	7,4	7,4	12,6	4,3	24,0
25-34	100,0	.	.	62,4	100,0	9,2	23,6	10,7	6,9	4,3	6,3	12,9	3,3	22,8
35-44	100,0	.	.	55,9	100,0	18,0	23,2	9,8	13,9	5,4	2,8	4,7	5,8	16,3
45-59	100,0	.	.	61,1	100,0	24,1	19,5	18,9	13,3	5,1	2,1	1,2	4,7	11,0
60-69	100,0			55,2	100,0	27,3	17,2	25,1	14,0	4,3	1,6	1,6	4,8	4,2
70 u.ä.	100,0	.	.	46,9	100,0	42,5	6,6	34,3	5,5	4,4	0,9	0,6	2,9	2,4
zusammen	100,0	.	.	55,5	100,0	23,2	17,5	18,8	10,3	5,0	3,2	5,1	4,2	12,7

1) ohne Wahlberechtigte mit Wahlscheinsperrvermerk. - 2) nur Wähler/Wählerinnen mit Stimmabgabevermerk im Wählerverzeichnis.
3) bezieht sich nur auf die Wählerinnen/Wähler in den 8 allgemeinen Wahlbezirken (Spalte 3). - 4) Abweichungen in den Summen durch Runden der Zahlen.

Repräsentative Wahlstatistik für Braunschweig
Europawahl 2024
Stimmenanteile nach Geschlecht und Altersgruppen

Angaben in Prozent

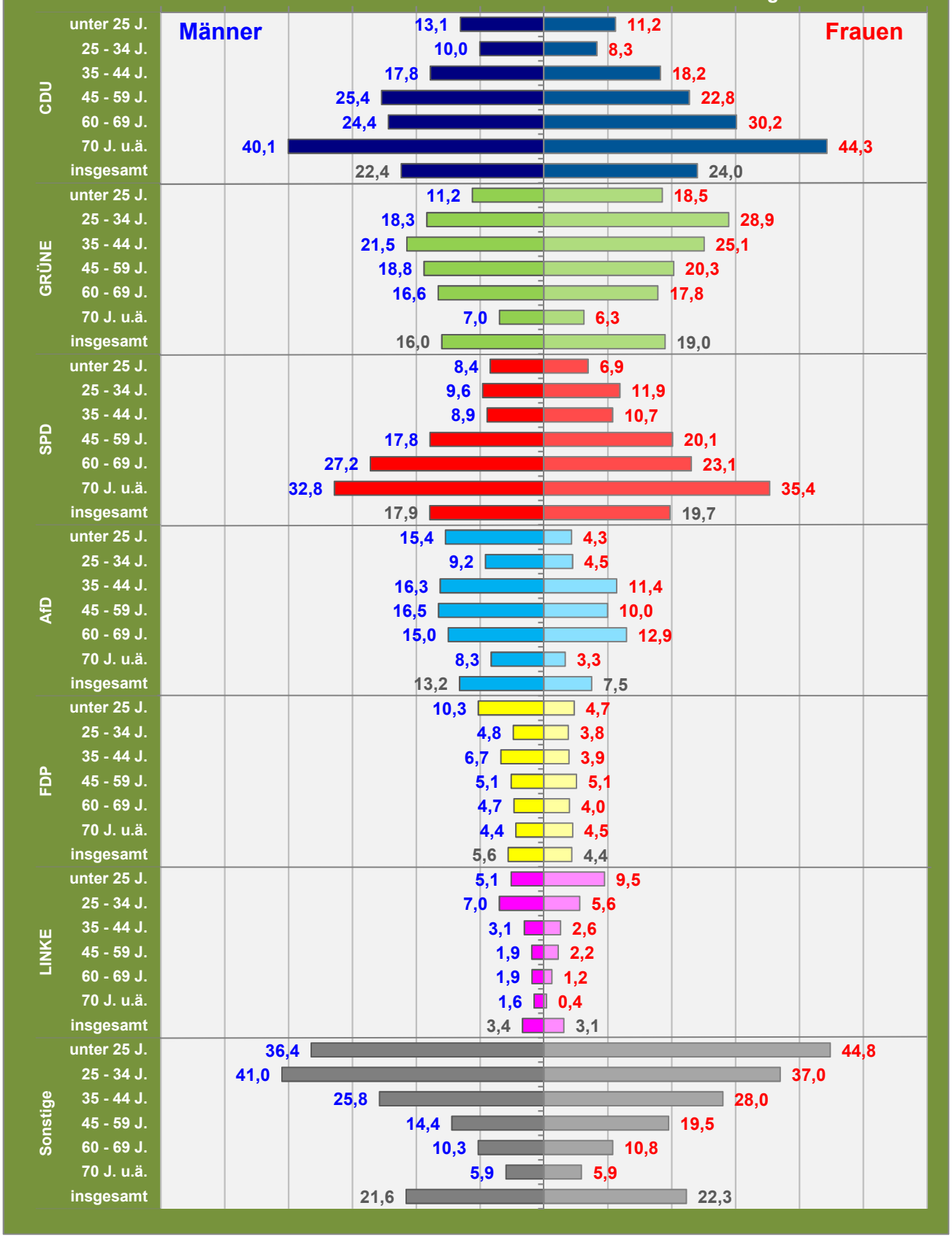

Stadt Braunschweig / Referat Stadtentwicklung, Statistik, Vorhabenplanung/ Dia_Parteien_Geschlecht_2024
Quelle: Repräsentative Wahlstatistik, Sonderauswertung in 7 von 223 WBZ (2019) und 10 von 256 WBZ (2024)

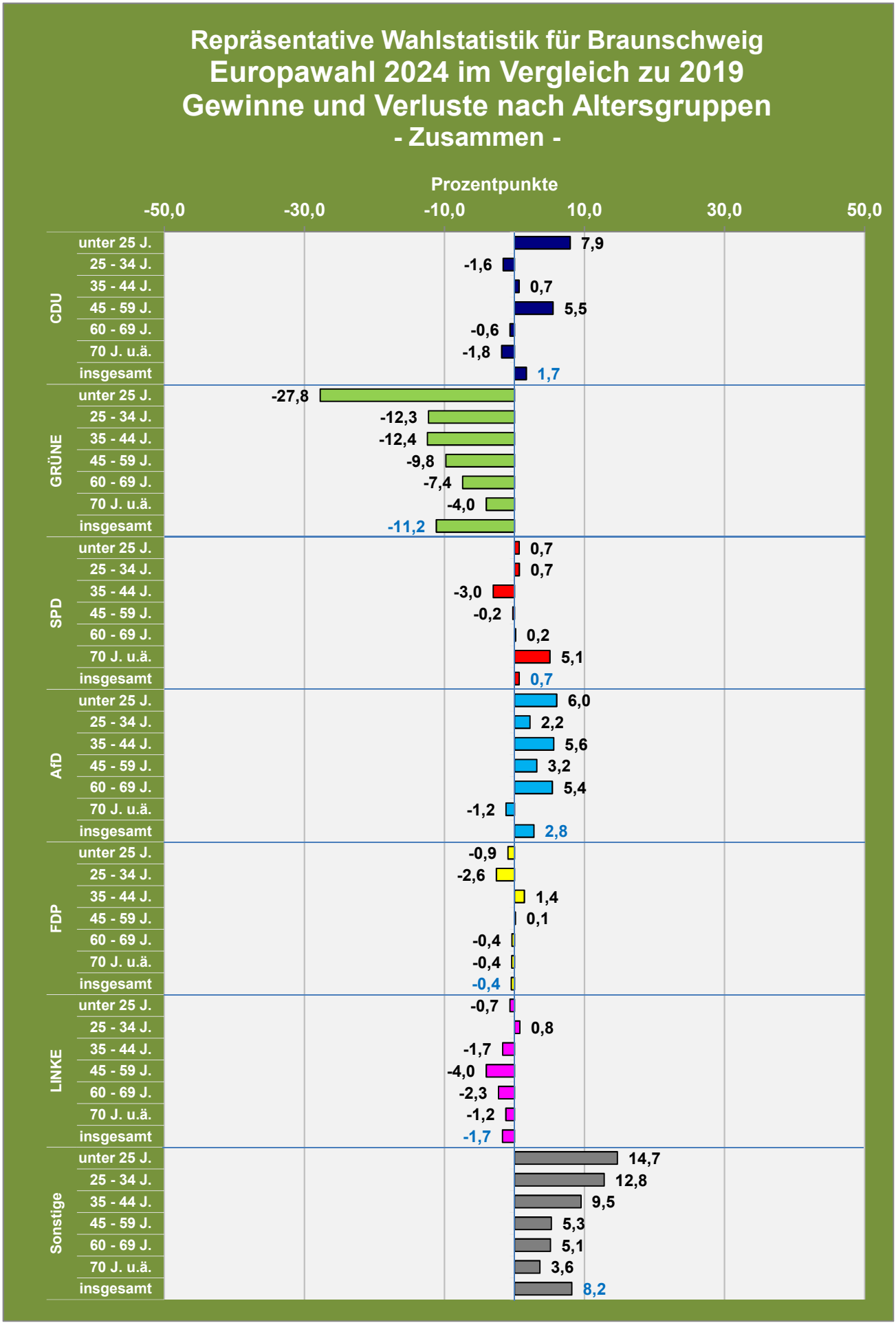

Stadt Braunschweig / Referat Stadtentwicklung, Statistik, Vorhabenplanung/ Dia_Parteien_GV_zusammen_2024
Quelle: Repräsentative Wahlstatistik, Sonderauswertung in 7 von 223 WBZ (2019) und 10 von 256 WBZ (2024)

Repräsentative Wahlstatistik für Braunschweig
Europawahl 2024 im Vergleich zu 2019
Gewinne und Verluste nach Altersgruppen
- Männer -

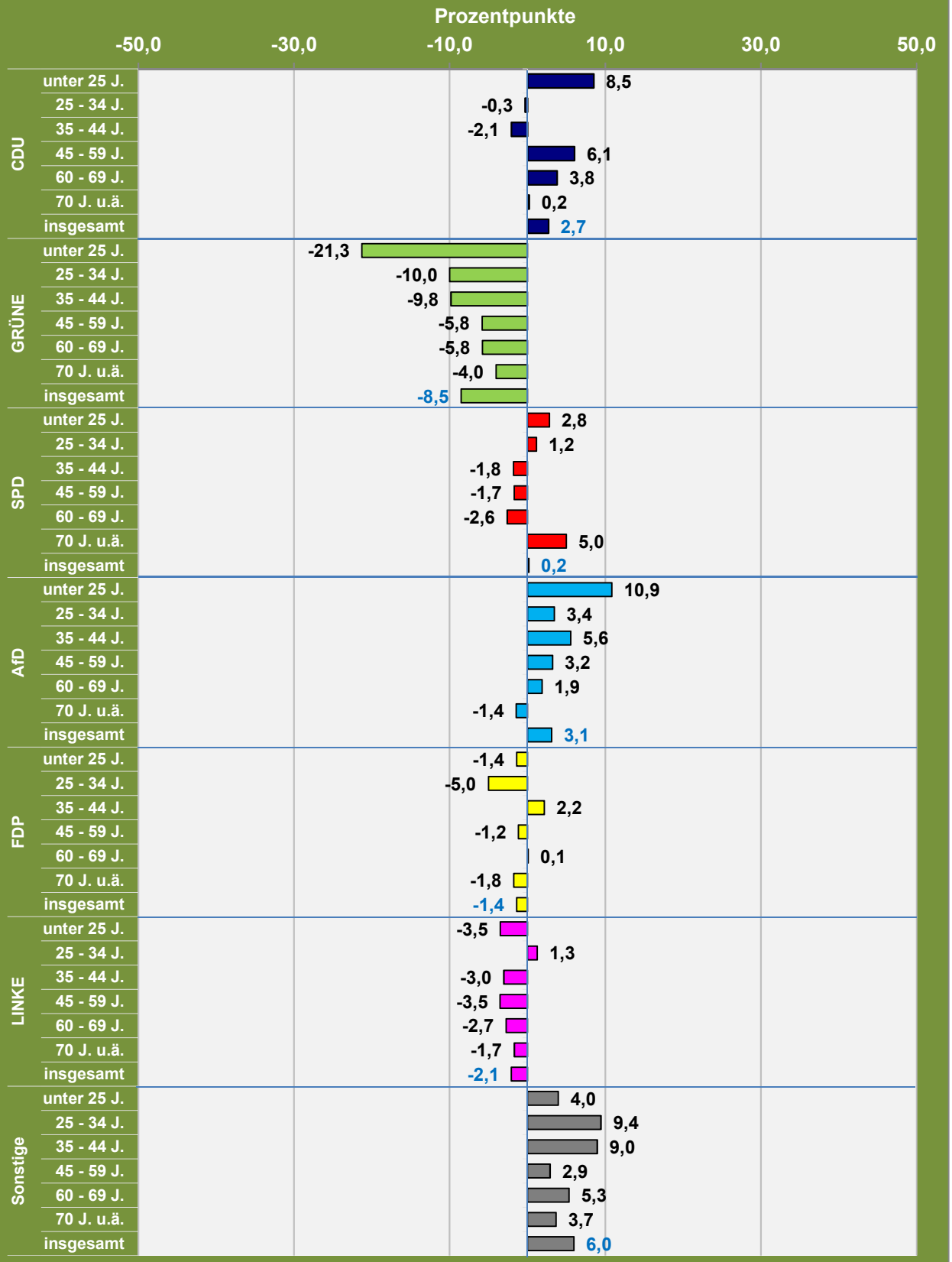

Stadt Braunschweig / Referat Stadtentwicklung, Statistik, Vorhabenplanung/ Dia_Parteien_GV_Männer_2024
Quelle: Repräsentative Wahlstatistik, Sonderauswertung in 7 von 223 WBZ (2019) und 10 von 256 WBZ (2024)

Repräsentative Wahlstatistik für Braunschweig
Europawahl 2024 im Vergleich zu 2019
Gewinne und Verluste nach Altersgruppen
- Frauen -

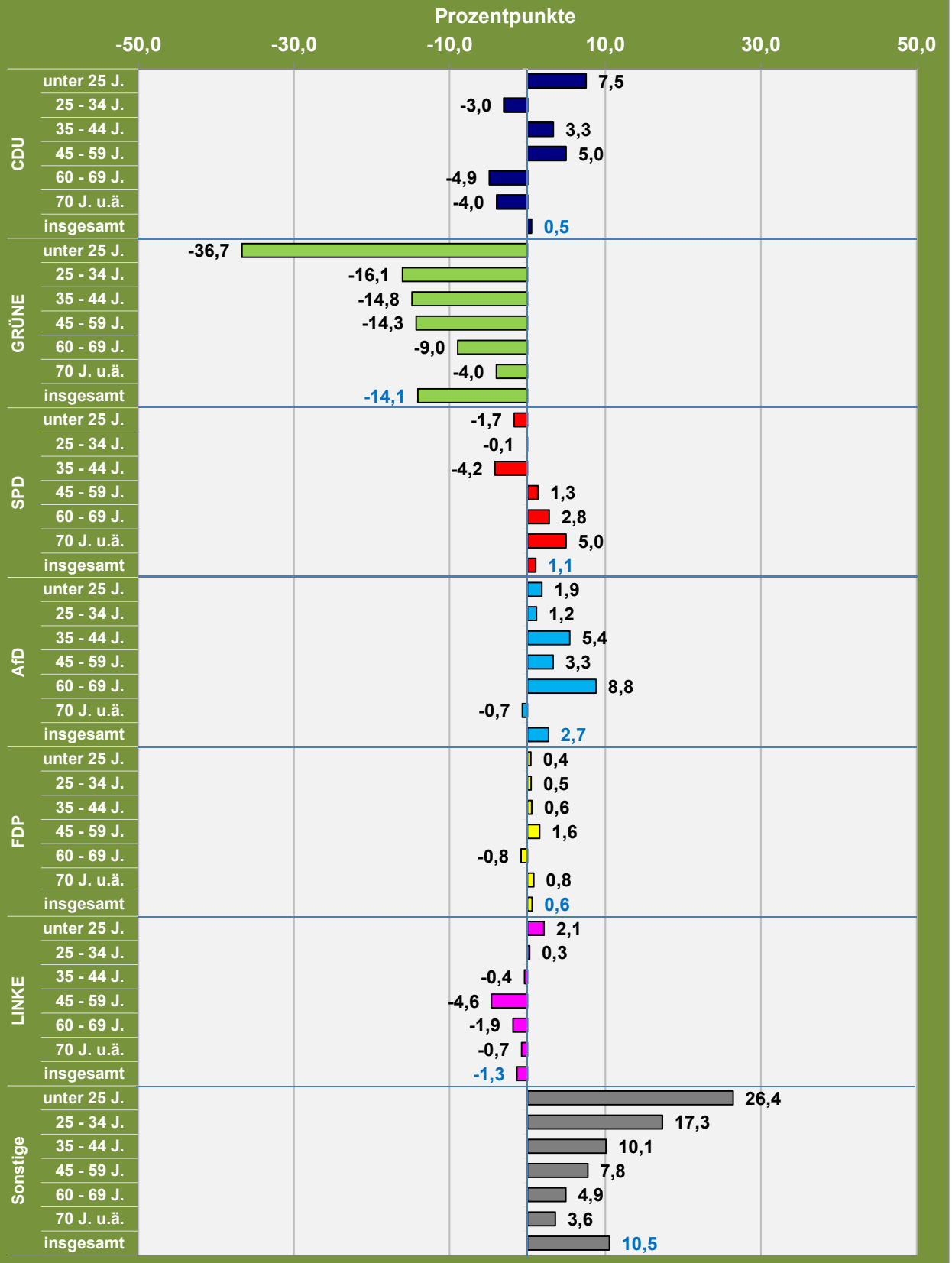

Stadt Braunschweig / Referat Stadtentwicklung, Statistik, Vorhabenplanung/ Dia_Parteien_GV_Frauen_2024
Quelle: Repräsentative Wahlstatistik, Sonderauswertung in 7 von 223 WBZ (2019) und 10 von 256 WBZ (2024)

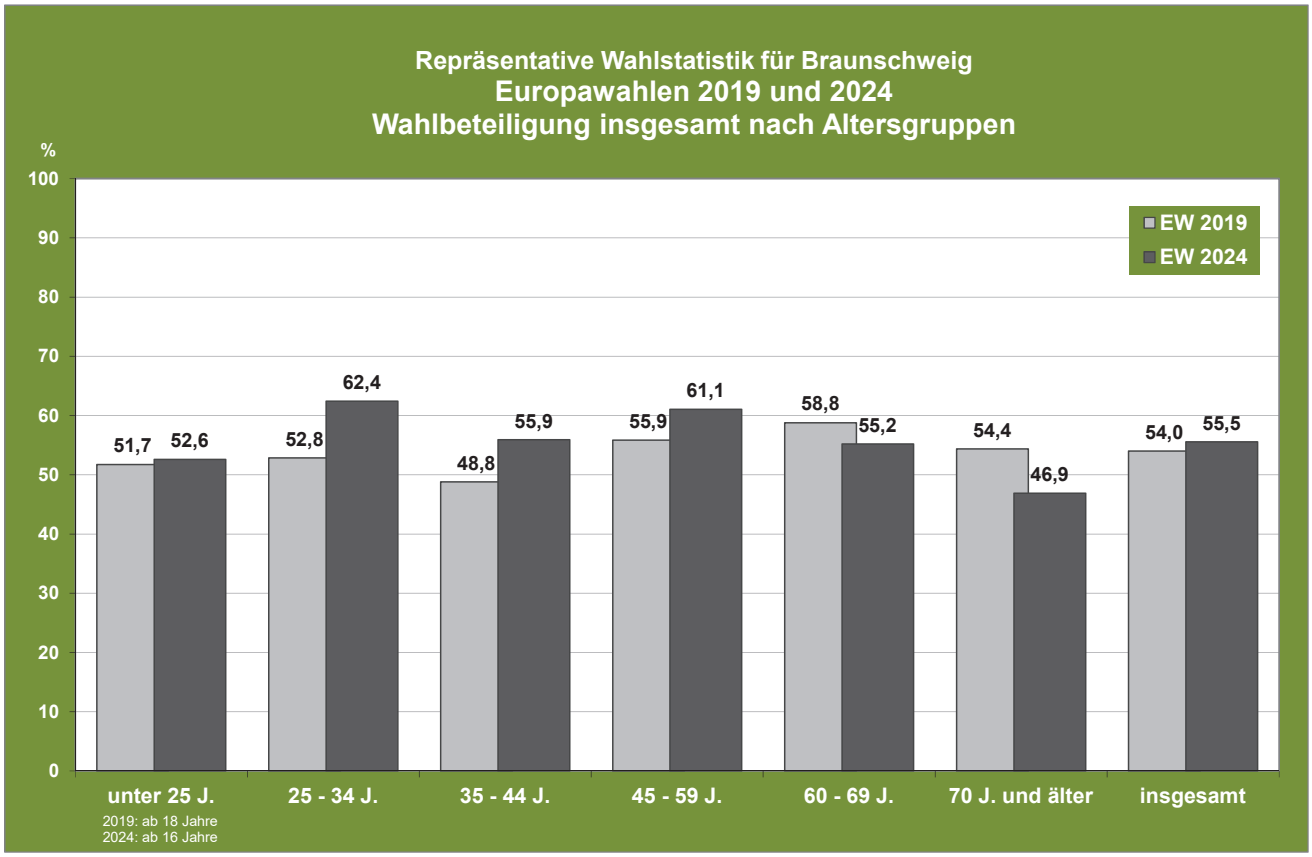

Stadt Braunschweig / Referat Stadtentwicklung, Statistik, Vorhabenplanung/ WB (2019-2024)_Vgl_(insgesamt)
Quelle: Repräsentative Wahlstatistik, Sonderauswertung in 7 von 223 WBZ (2019) und 10 von 256 WBZ (2024)

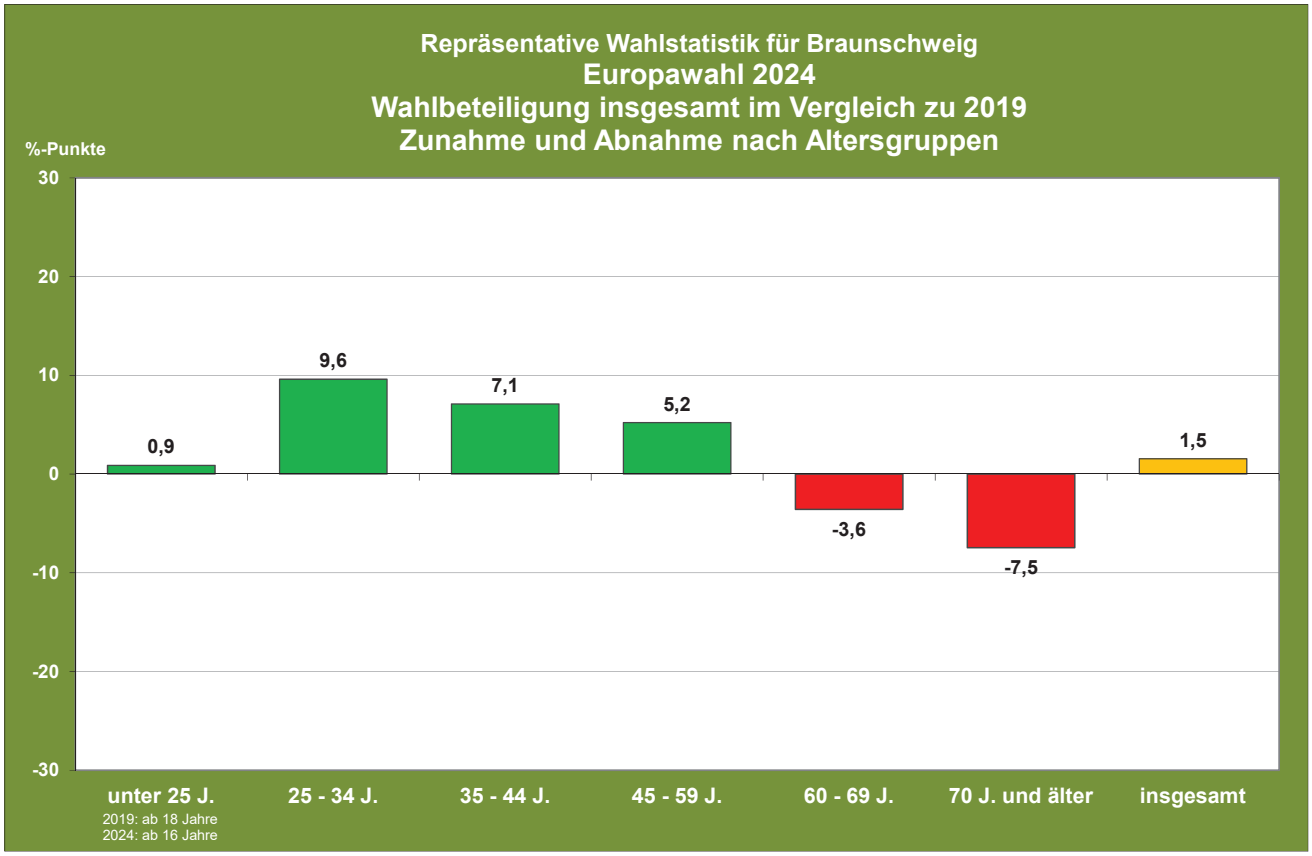

Stadt Braunschweig / Referat Stadtentwicklung, Statistik, Vorhabenplanung/ WB_GewinnVerl (insgesamt)_2024
Quelle: Repräsentative Wahlstatistik, Sonderauswertung in 7 von 223 WBZ (2019) und 10 von 256 WBZ (2024)

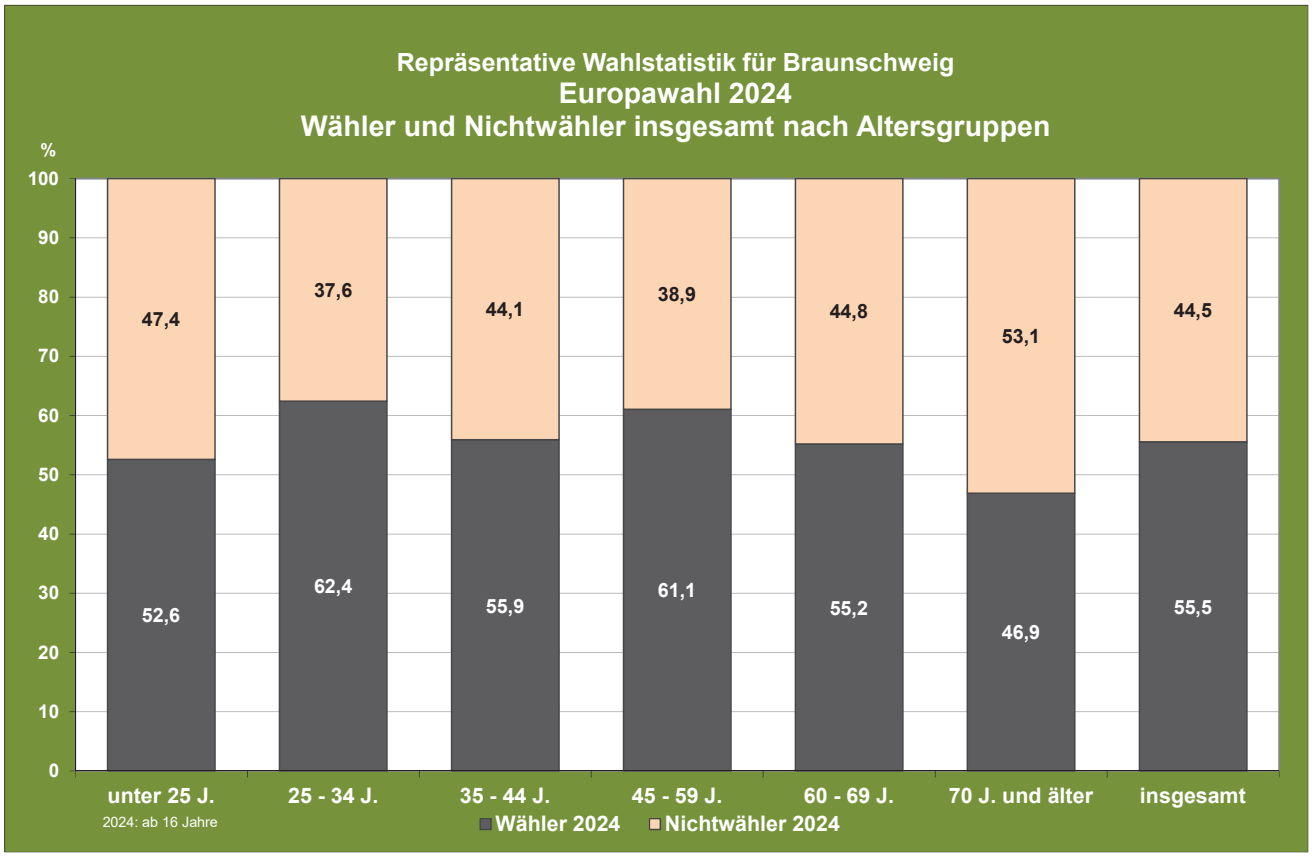

Stadt Braunschweig / Referat Stadtentwicklung, Statistik, Vorhabenplanung/ (Nicht)Wähler_(insgesamt)_2024
Quelle: Repräsentative Wahlstatistik, Sonderauswertung in 7 von 223 WBZ (2019) und 10 von 256 WBZ (2024)

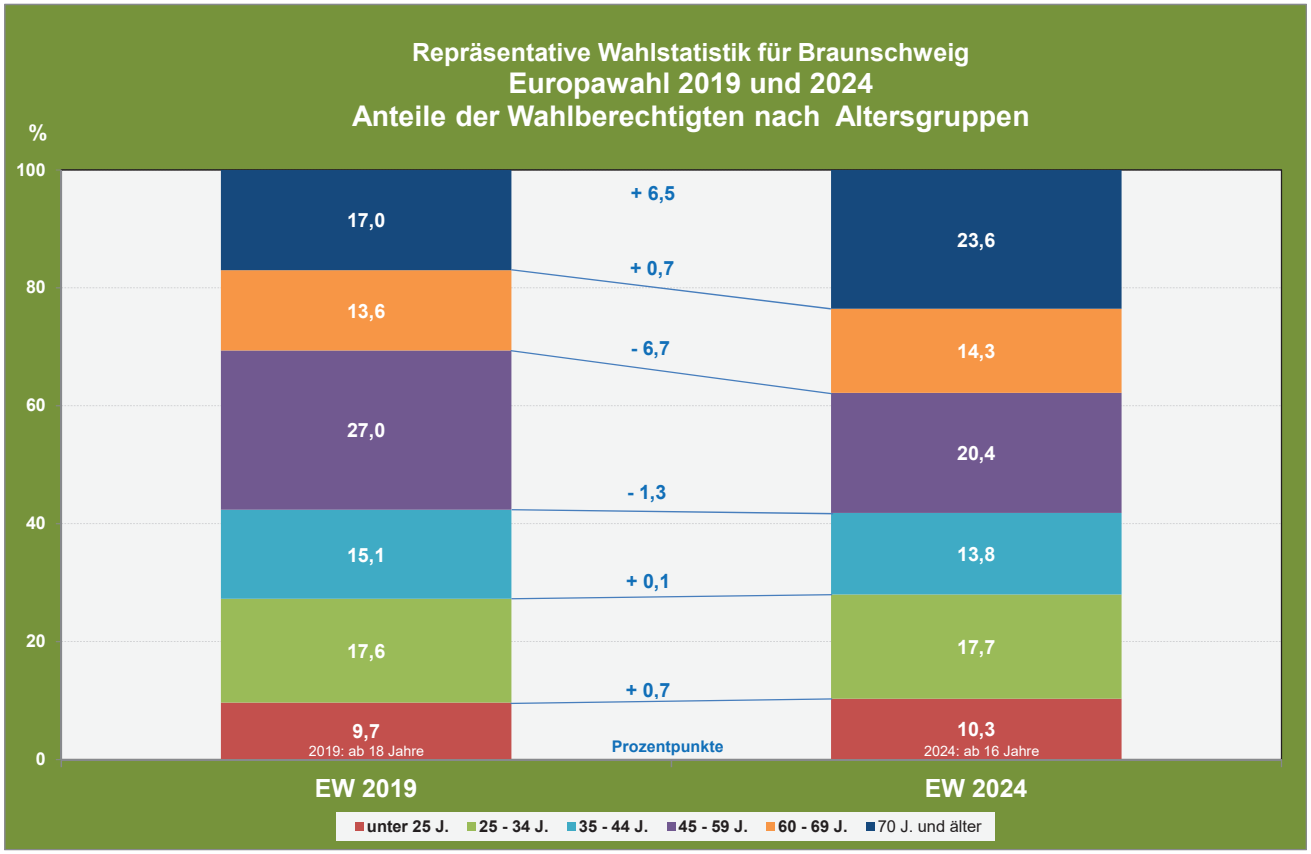

Stadt Braunschweig / Referat Stadtentwicklung, Statistik, Vorhabenplanung/ Dia_WBerecht_insg_Alter_2019-24
Quelle: Repräsentative Wahlstatistik, Sonderauswertung in 7 von 223 WBZ (2019) und 10 von 256 WBZ (2024)

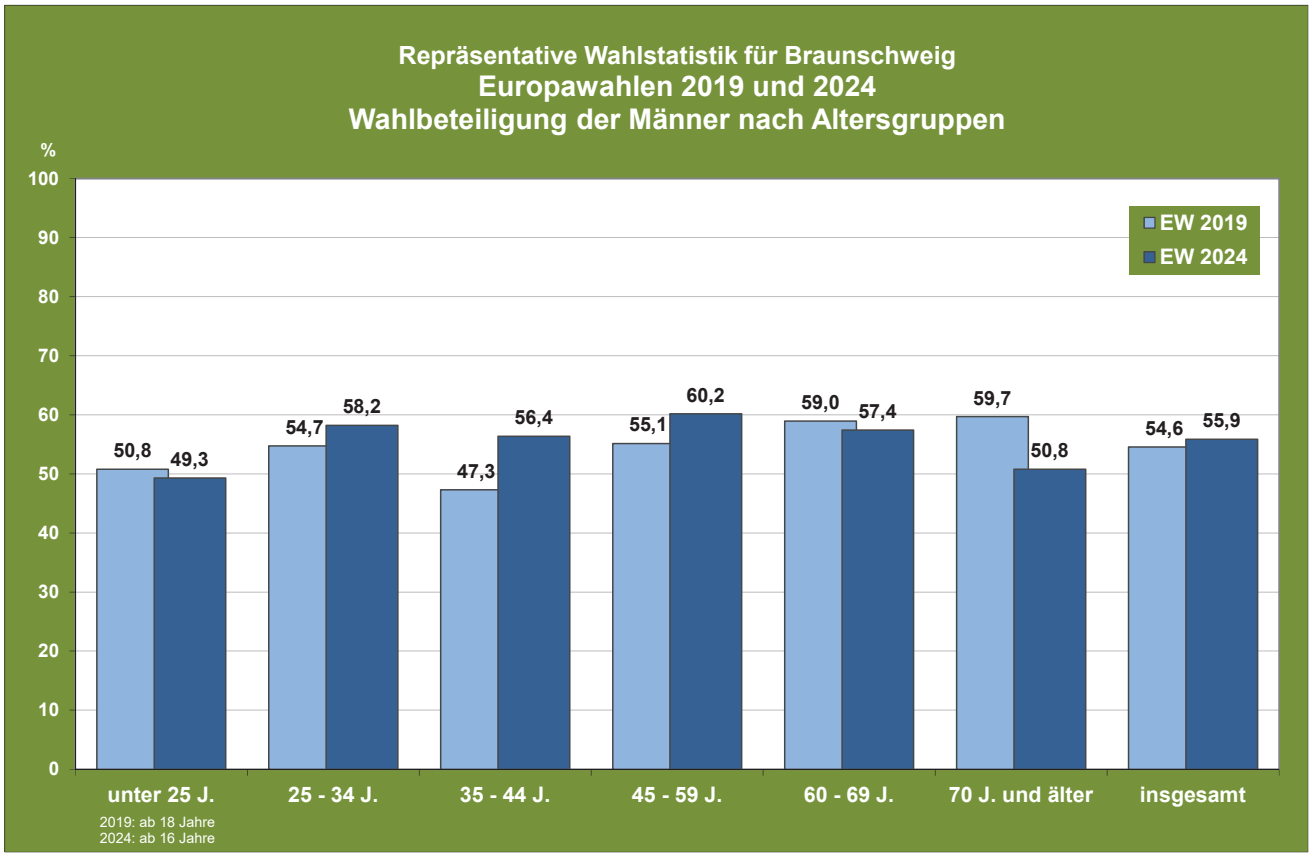

Stadt Braunschweig / Referat Stadtentwicklung, Statistik, Vorhabenplanung/ WB_2019-2024_(Männer)
Quelle: Repräsentative Wahlstatistik, Sonderauswertung in 7 von 223 WBZ (2019) und 10 von 256 WBZ (2024)

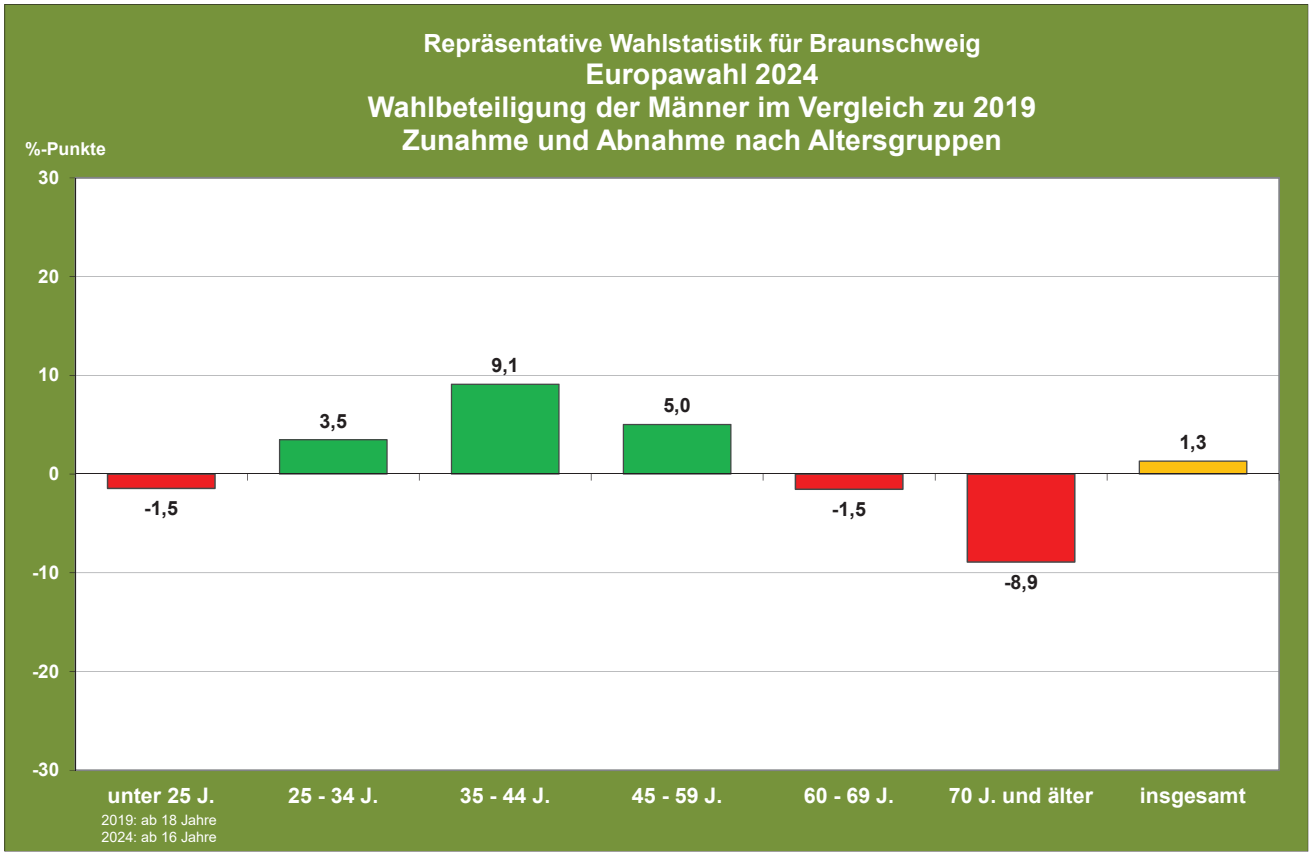

Stadt Braunschweig / Referat Stadtentwicklung, Statistik, Vorhabenplanung/ WB_GewVerlust (Männer)_2024
Quelle: Repräsentative Wahlstatistik, Sonderauswertung in 7 von 223 WBZ (2019) und 10 von 256 WBZ (2024)

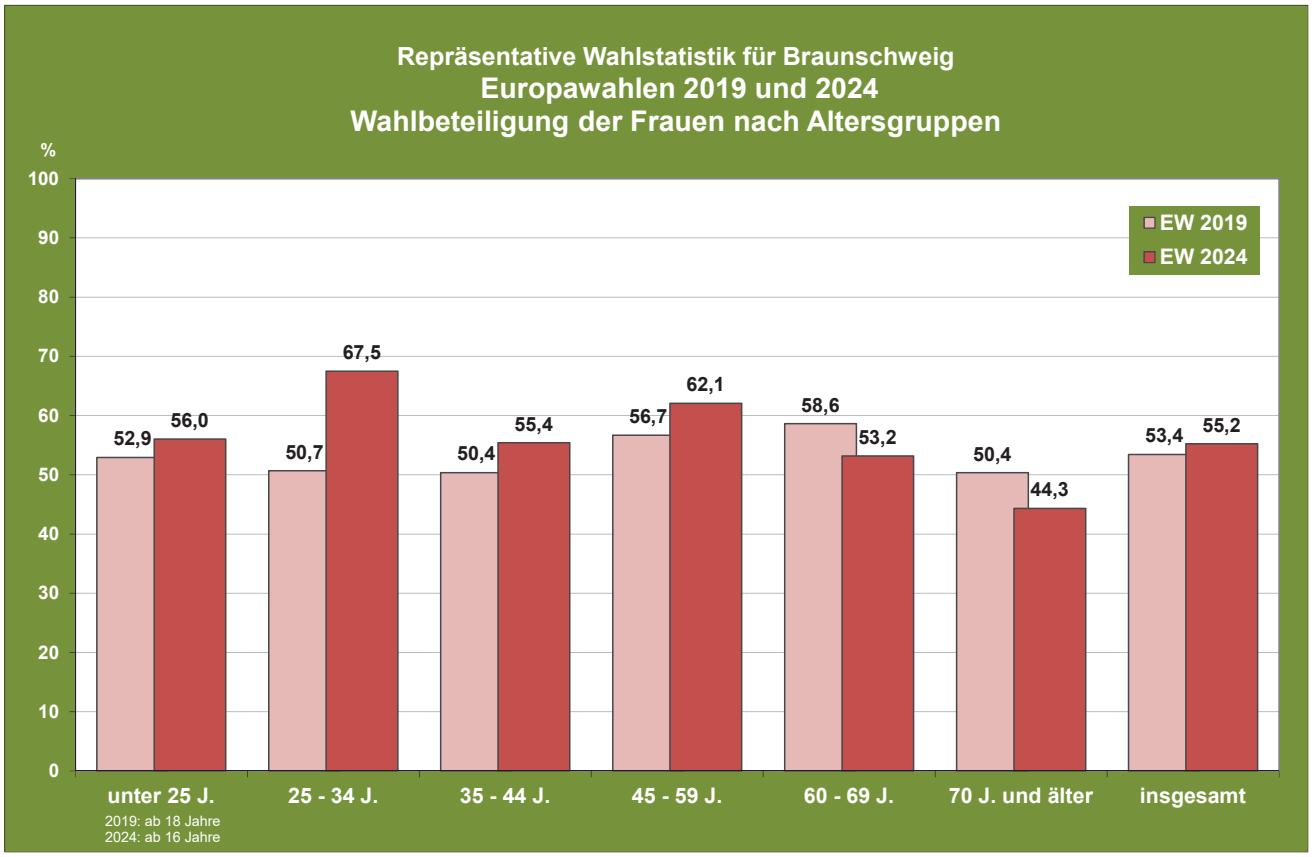

Stadt Braunschweig / Referat Stadtentwicklung, Statistik, Vorhabenplanung/ WB_2019-2024_(Frauen)
Quelle: Repräsentative Wahlstatistik, Sonderauswertung in 7 von 223 WBZ (2019) und 10 von 256 WBZ (2024)

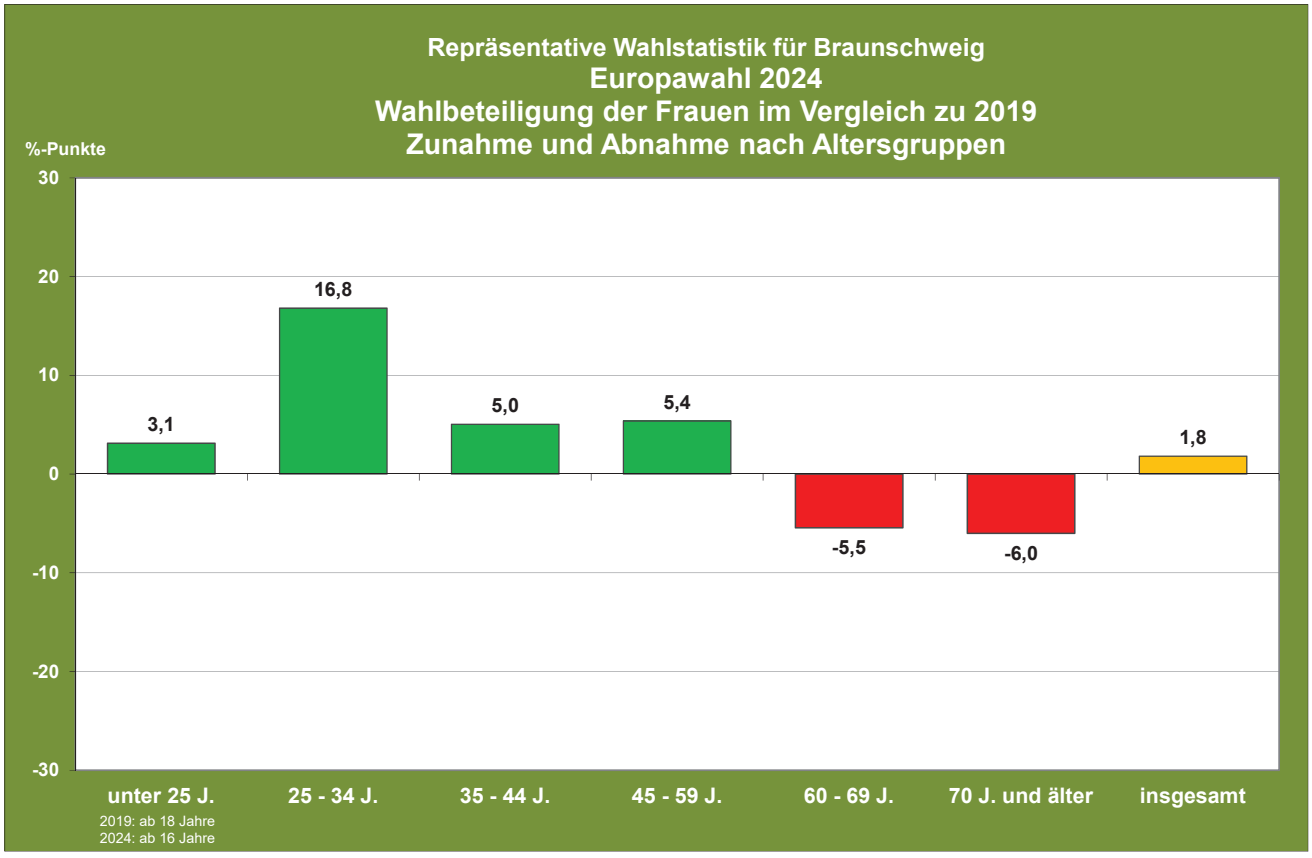

Stadt Braunschweig / Referat Stadtentwicklung, Statistik, Vorhabenplanung/ WB_GewVerlust (Frauen)_2024
Quelle: Repräsentative Wahlstatistik, Sonderauswertung in 7 von 223 WBZ (2019) und 10 von 256 WBZ (2024)

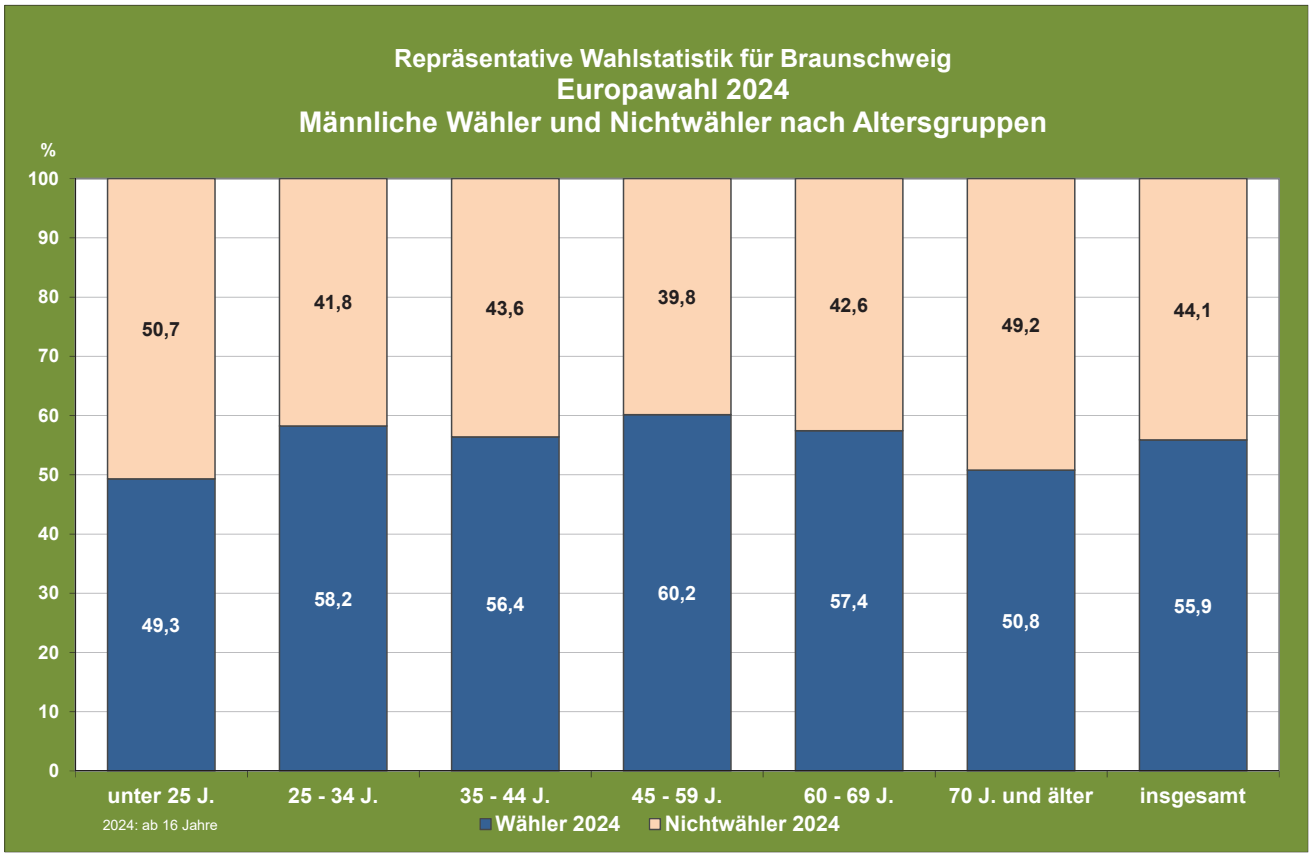

Stadt Braunschweig / Referat Stadtentwicklung, Statistik, Vorhabenplanung/ (Nicht)Wähler_(Männer)_2024
Quelle: Repräsentative Wahlstatistik, Sonderauswertung in 7 von 223 WBZ (2019) und 10 von 256 WBZ (2024)

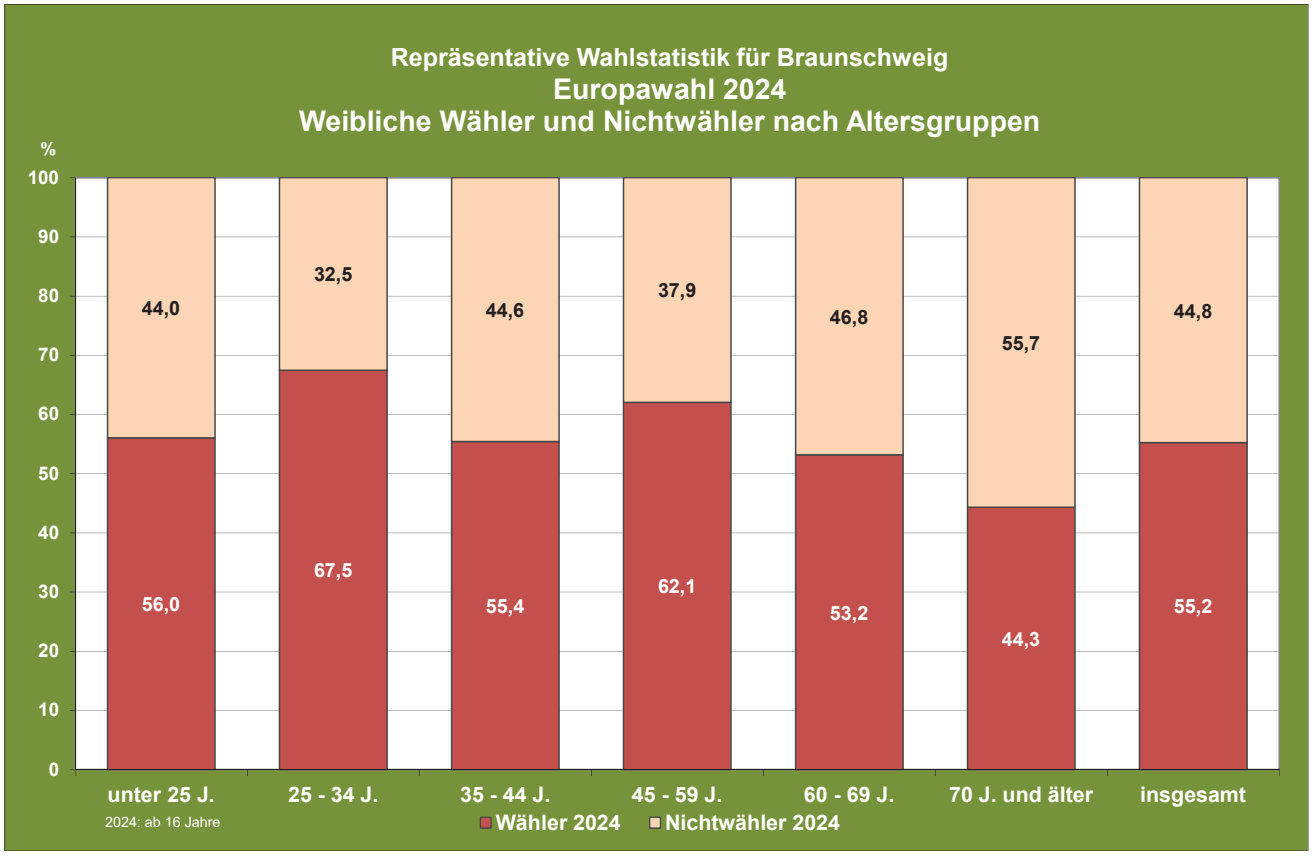

Stadt Braunschweig / Referat Stadtentwicklung, Statistik, Vorhabenplanung/ (Nicht)Wähler_(Frauen)_2024
Quelle: Repräsentative Wahlstatistik, Sonderauswertung in 7 von 223 WBZ (2019) und 10 von 256 WBZ (2024)

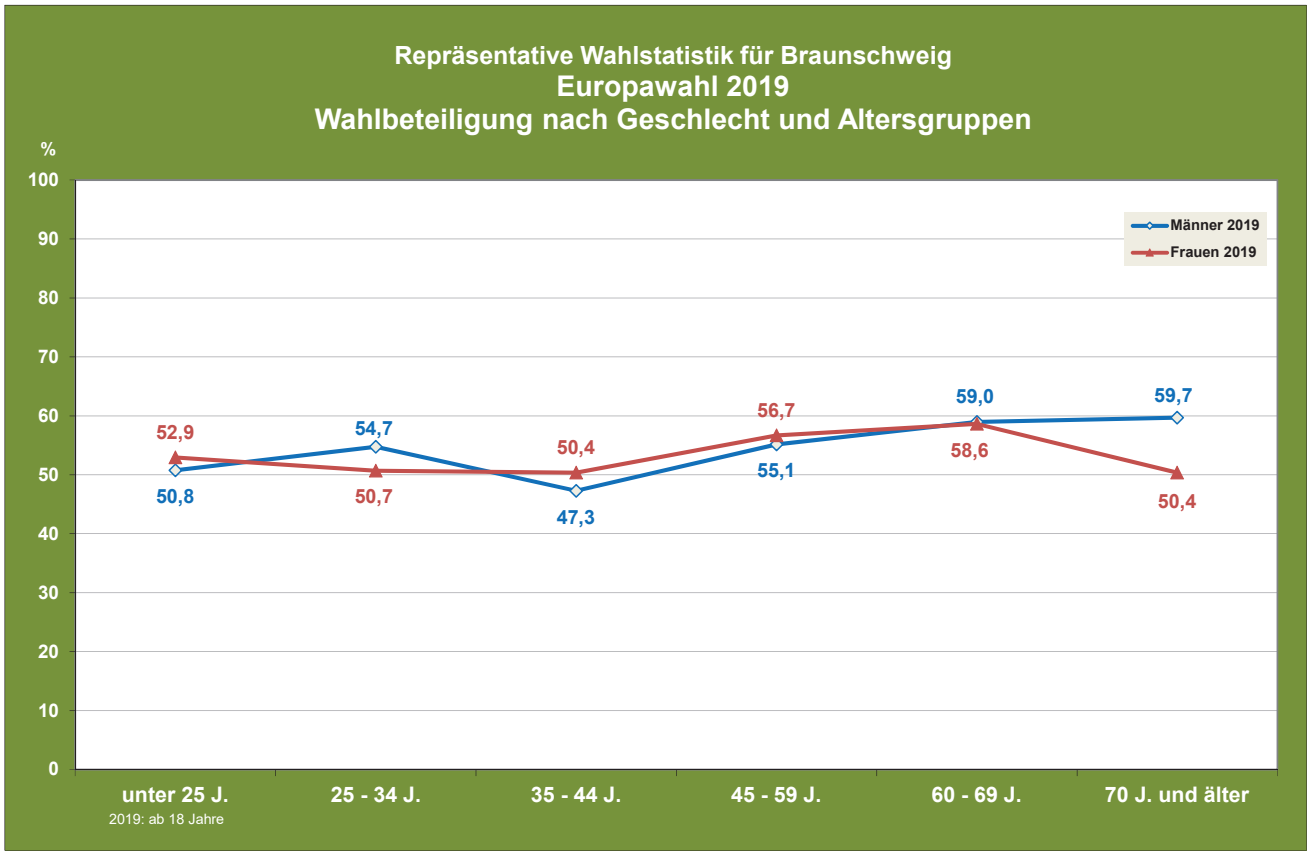

Stadt Braunschweig / Referat Stadtentwicklung, Statistik, Vorhabenplanung/ WB_Geschlecht_2019
Quelle: Repräsentative Wahlstatistik, Sonderauswertung in 7 von 223 WBZ (2019) und 10 von 256 WBZ (2024)

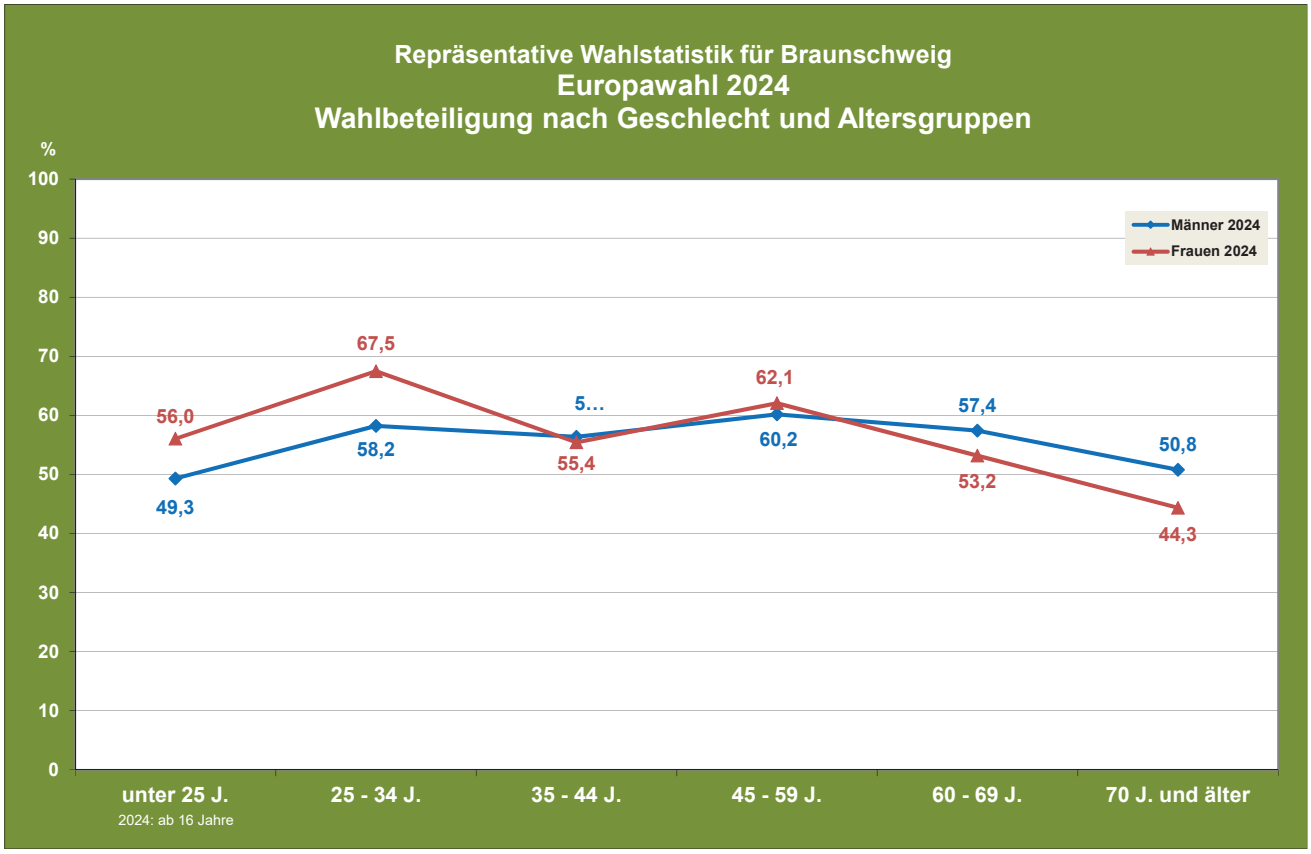

Stadt Braunschweig / Referat Stadtentwicklung, Statistik, Vorhabenplanung/ WB_Geschlecht_2024
Quelle: Repräsentative Wahlstatistik, Sonderauswertung in 7 von 223 WBZ (2019) und 10 von 256 WBZ (2024)

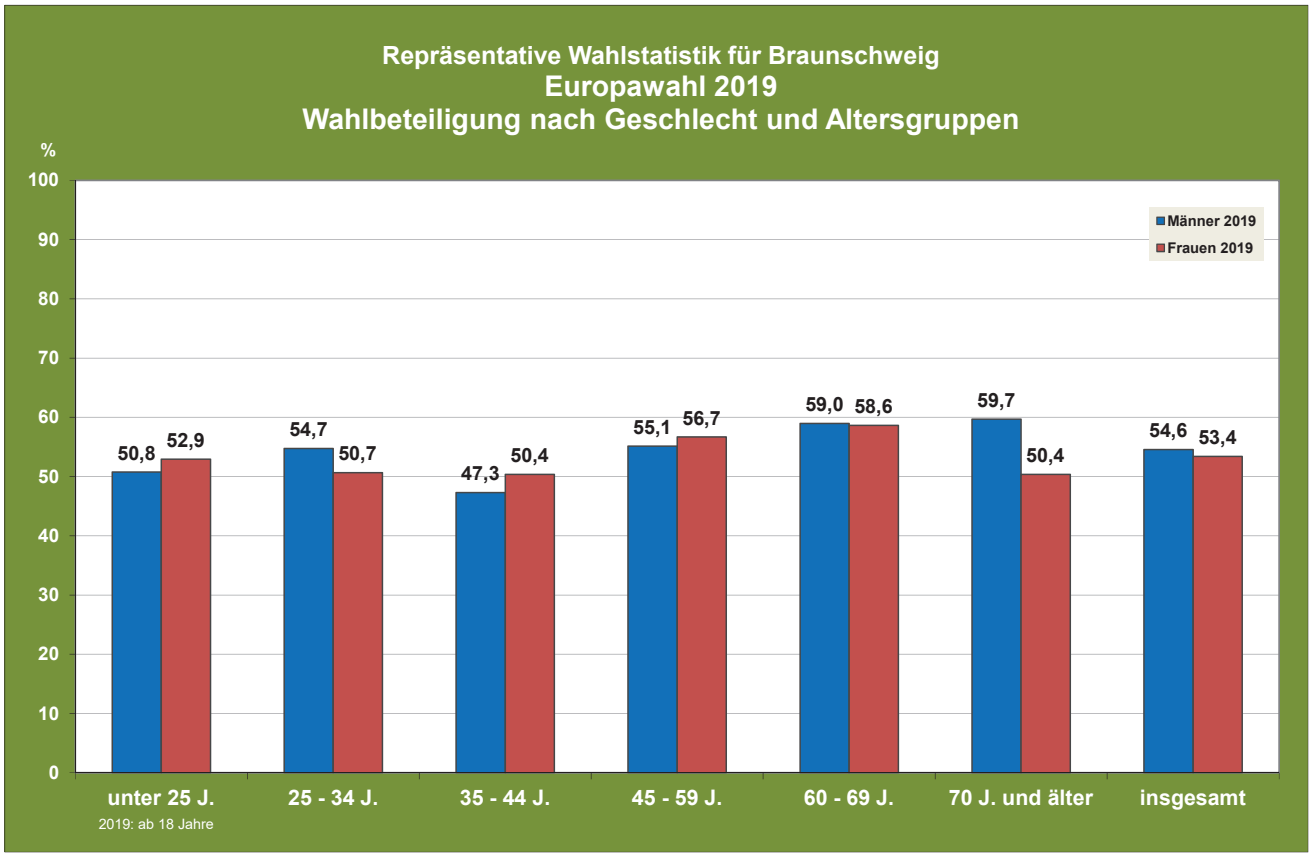

Stadt Braunschweig / Referat Stadtentwicklung, Statistik, Vorhabenplanung/ WB_(Mann+Frau)_2019
Quelle: Repräsentative Wahlstatistik, Sonderauswertung in 7 von 223 WBZ (2019) und 10 von 256 WBZ (2024)

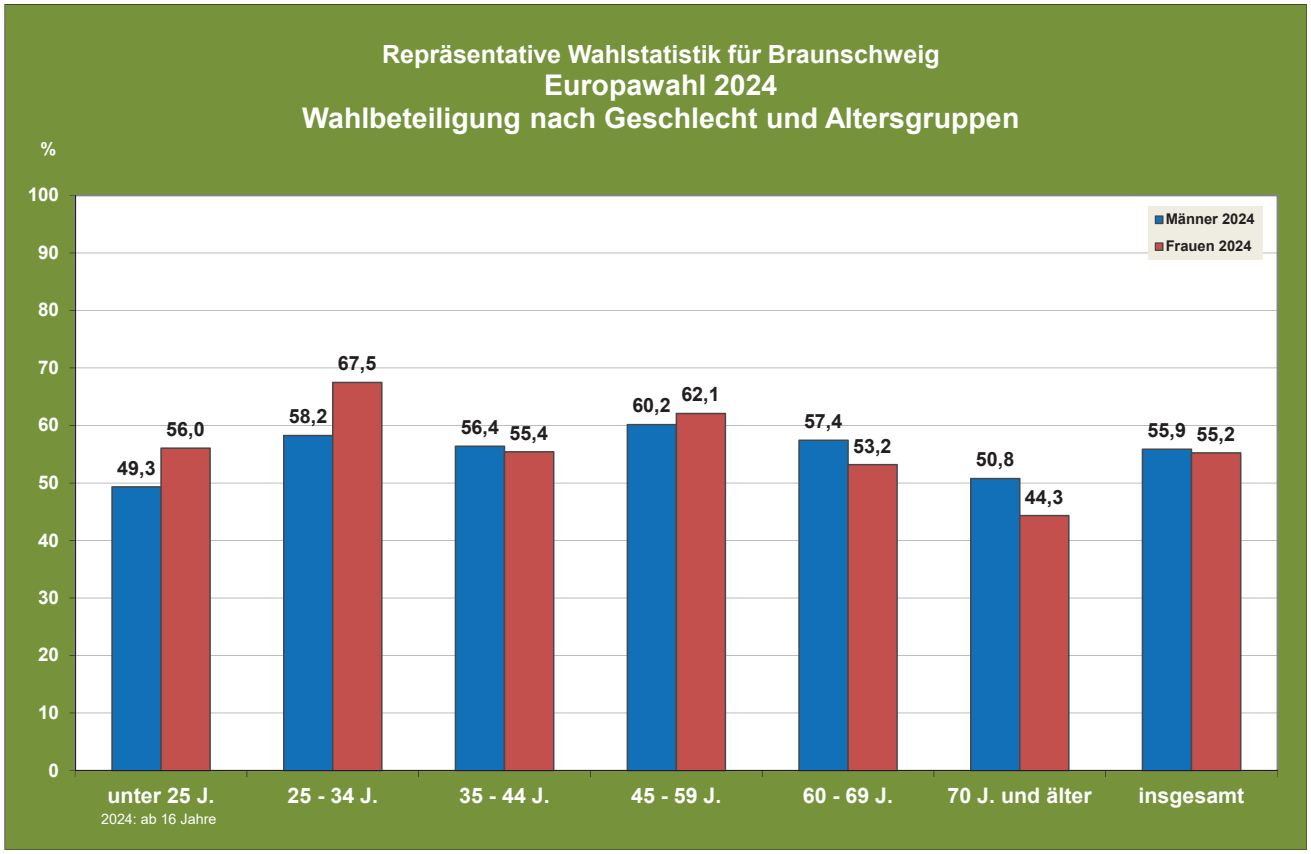

Stadt Braunschweig / Referat Stadtentwicklung, Statistik, Vorhabenplanung/ WB_(Mann+Frau)_2024
Quelle: Repräsentative Wahlstatistik, Sonderauswertung in 7 von 223 WBZ (2019) und 10 von 256 WBZ (2024)

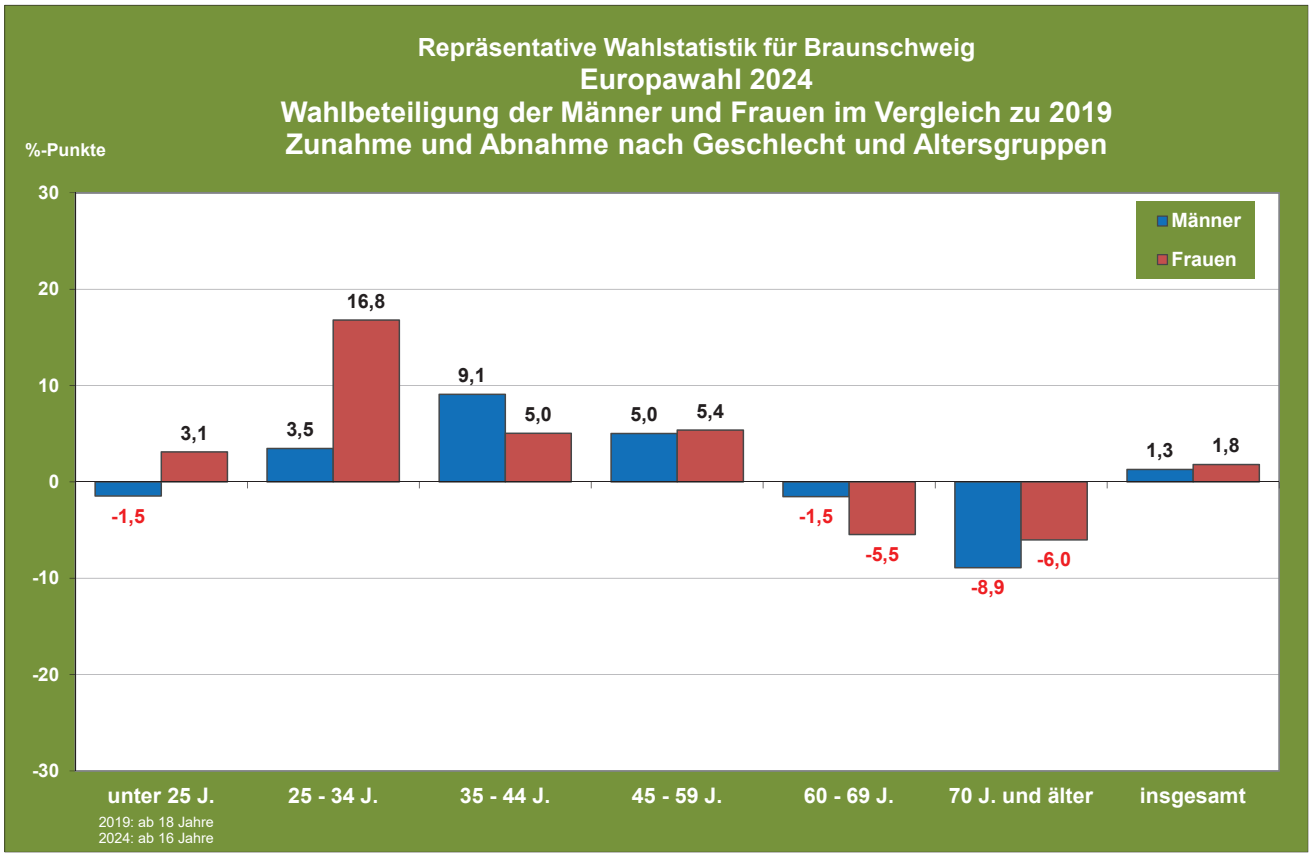

Stadt Braunschweig / Referat Stadtentwicklung, Statistik, Vorhabenplanung/ WB_GewinnVerl (Mann+Frau)_19-24
Quelle: Repräsentative Wahlstatistik, Sonderauswertung in 7 von 223 WBZ (2019) und 10 von 256 WBZ (2024)

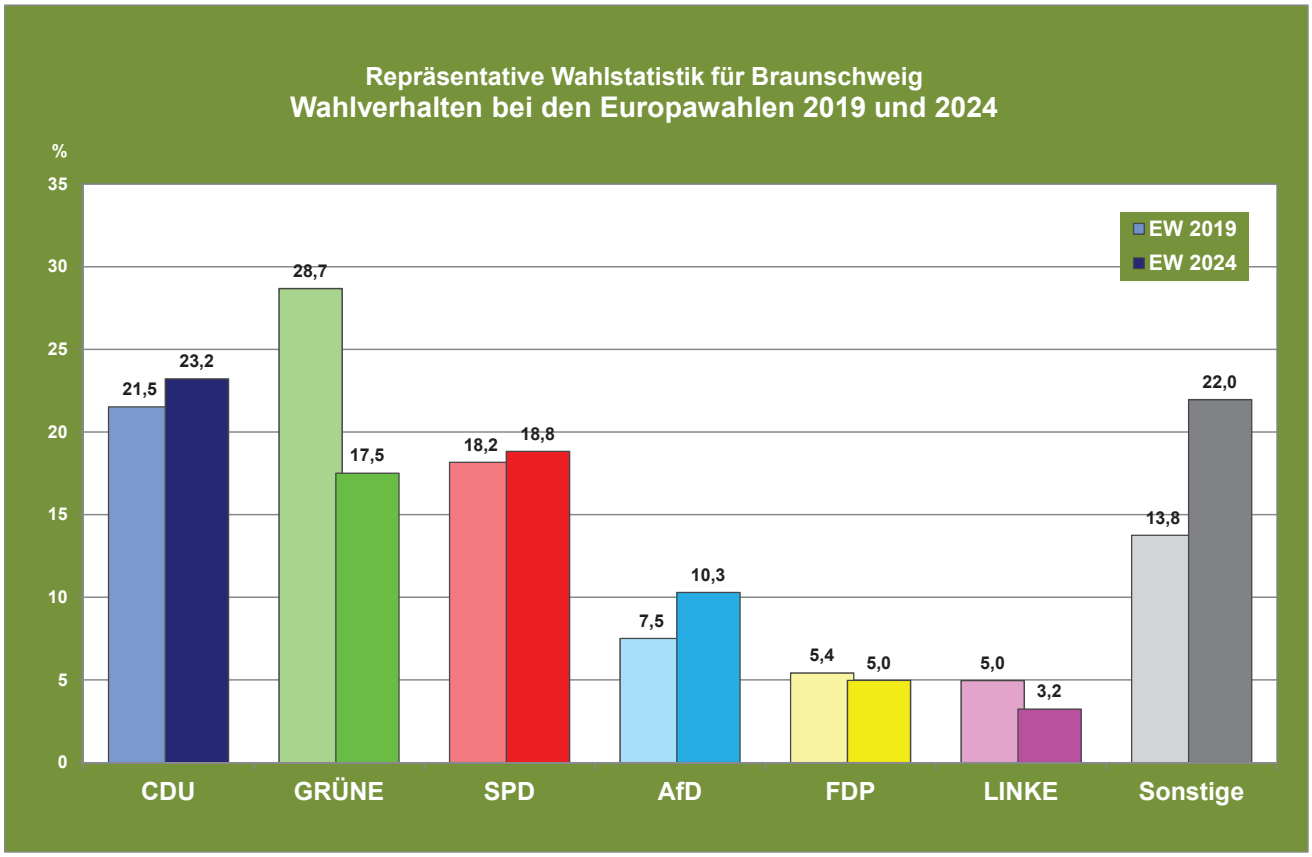

Stadt Braunschweig / Referat Stadtentwicklung, Statistik, Vorhabenplanung/ Parteien_2019-2024
Quelle: Repräsentative Wahlstatistik, Sonderauswertung in 7 von 223 WBZ (2019) und 10 von 256 WBZ (2024)

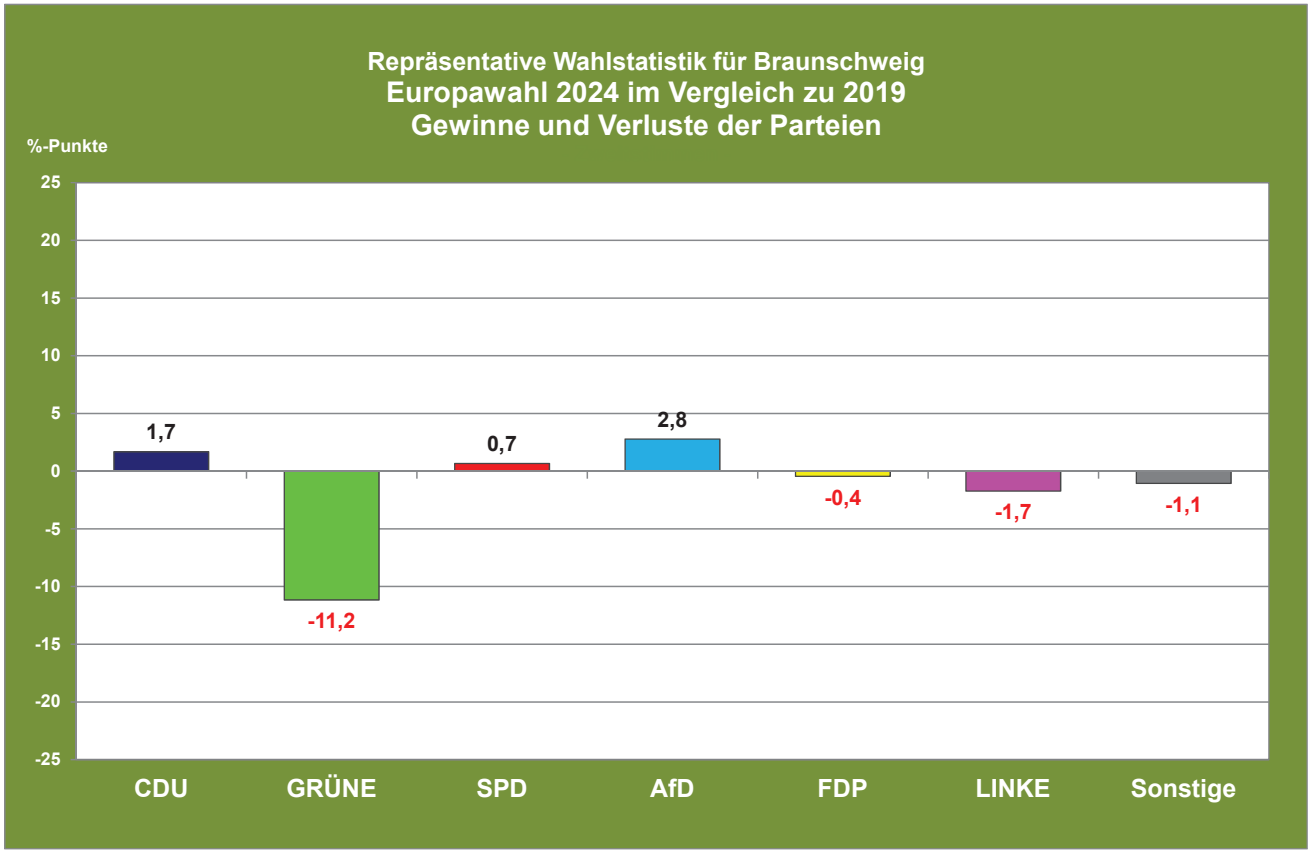

Stadt Braunschweig / Referat Stadtentwicklung, Statistik, Vorhabenplanung/ Partei_GewinnVerlust_2019
Quelle: Repräsentative Wahlstatistik, Sonderauswertung in 7 von 223 WBZ (2019) und 10 von 256 WBZ (2024)

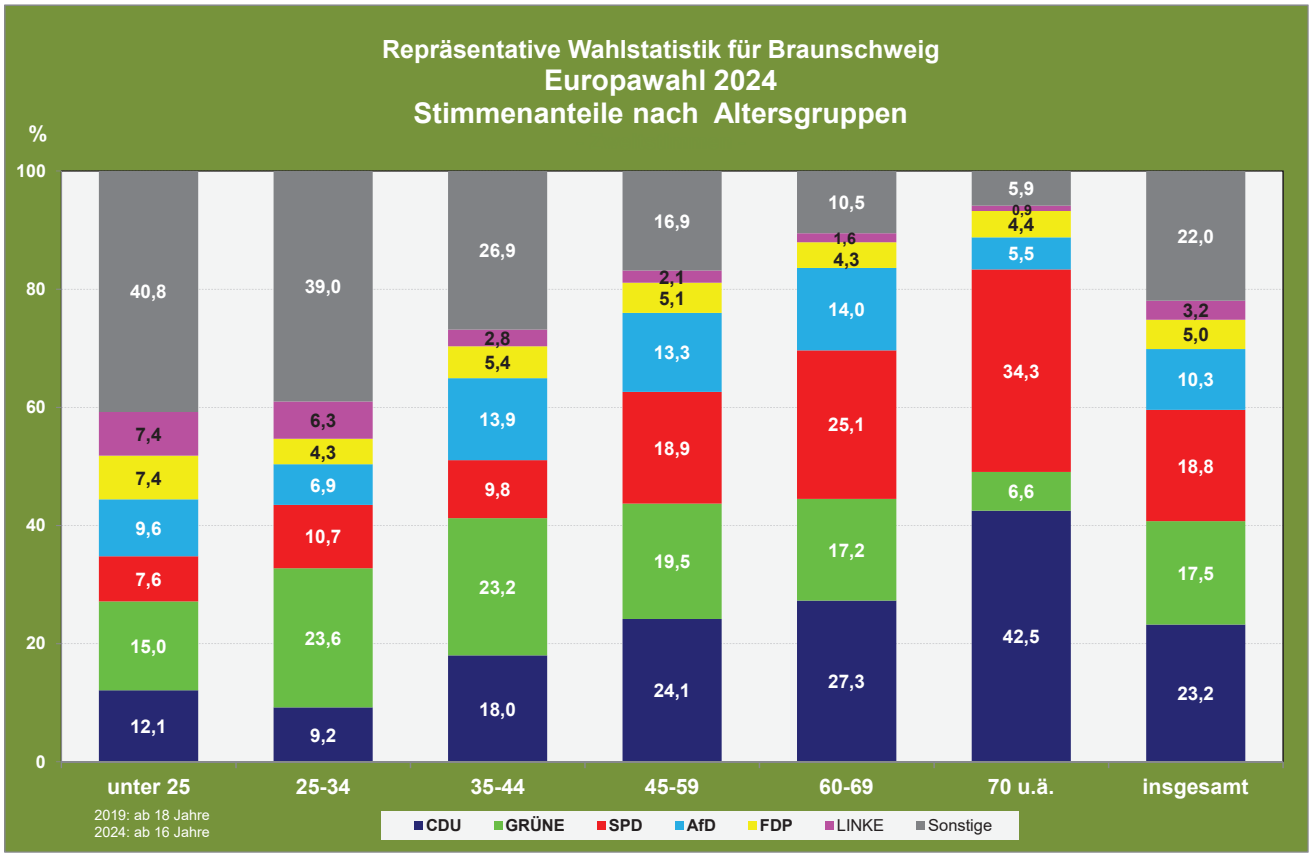

Stadt Braunschweig / Referat Stadtentwicklung, Statistik, Vorhabenplanung/ Dia_Parteien_Stimmabgabe_2024
Quelle: Repräsentative Wahlstatistik, Sonderauswertung in 7 von 223 WBZ (2019) und 10 von 256 WBZ (2024)

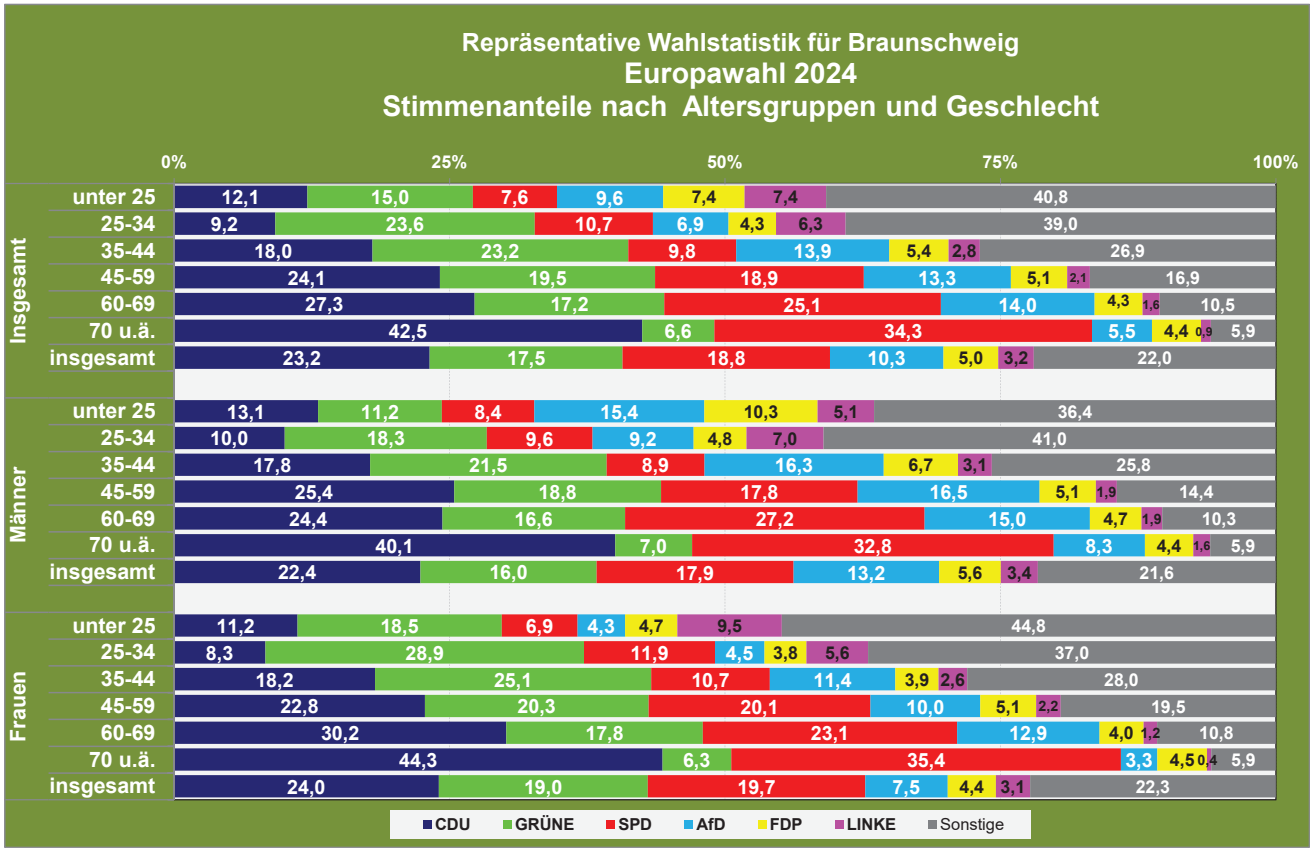

Stadt Braunschweig / Referat Stadtentwicklung, Statistik, Vorhabenplanung/ Dia_Partei_Altersgr_Geschl_2024
Quelle: Repräsentative Wahlstatistik, Sonderauswertung in 7 von 223 WBZ (2019) und 10 von 256 WBZ (2024)

Repräsentative Wahlstatistik für Braunschweig
Stimmenanteile der Parteien nach Alter und Geschlecht bei der Europawahl 2024

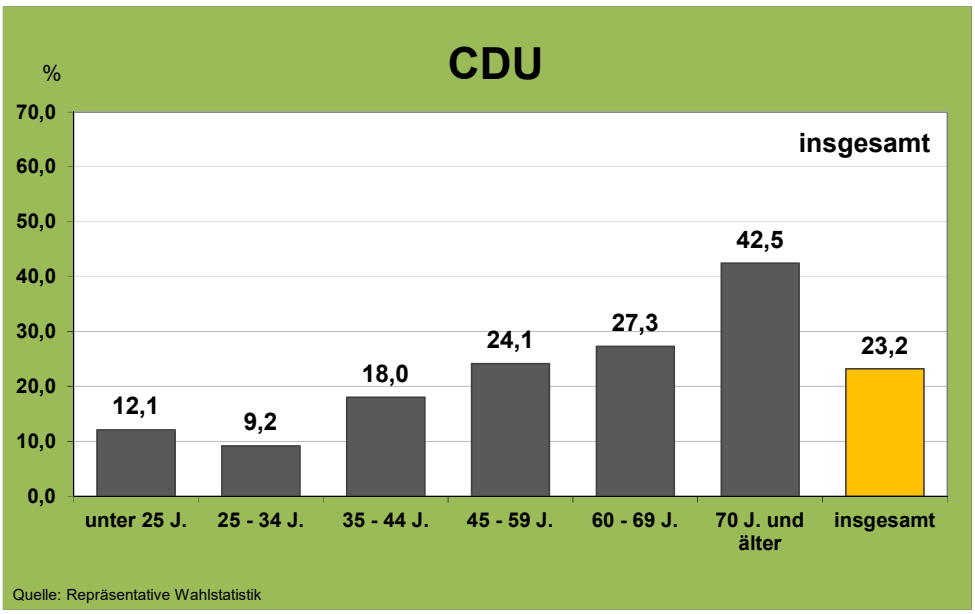

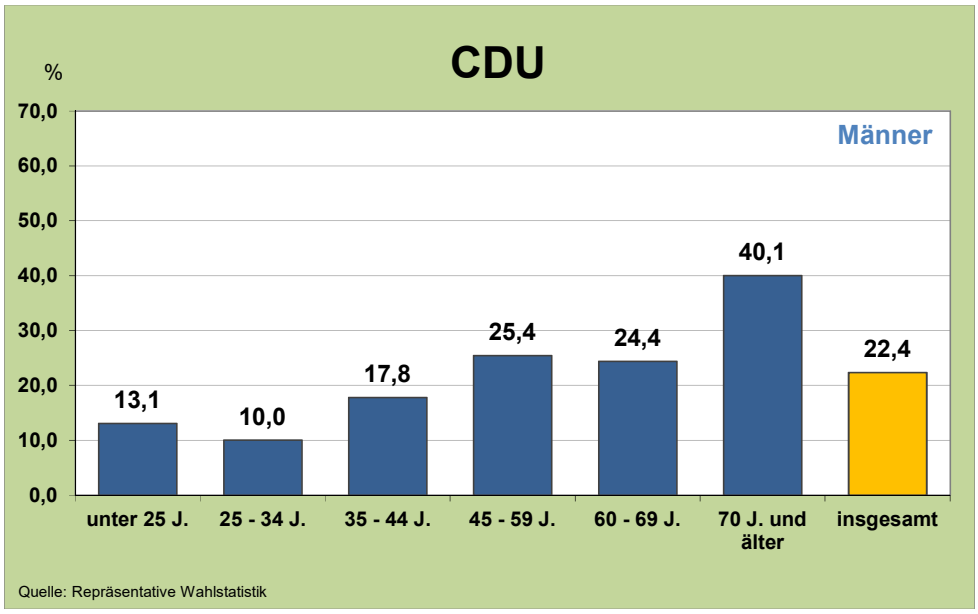

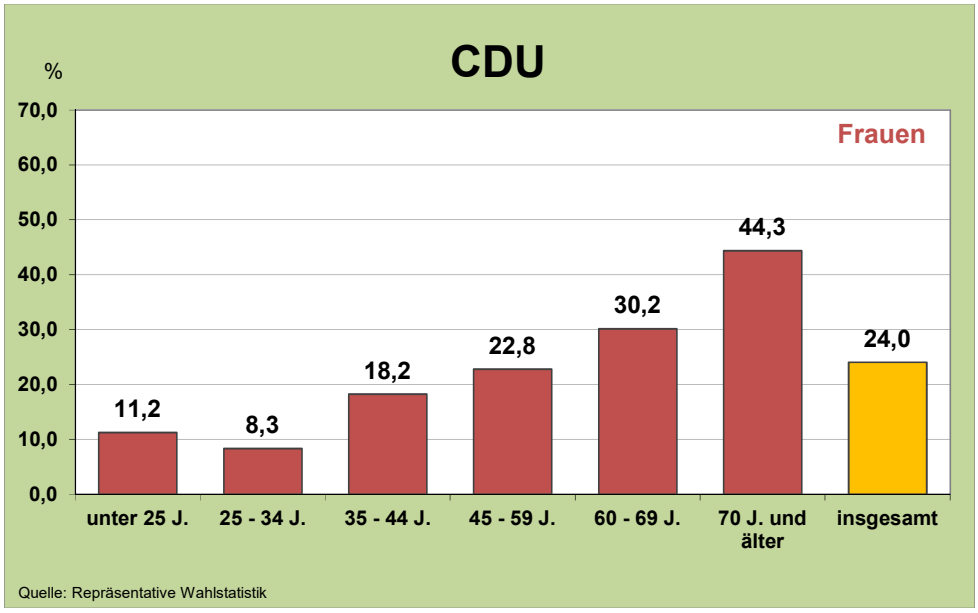

Stadt Braunschweig / Referat Stadtentwicklung, Statistik, Vorhabenplanung/ CDU_(2024)_Ergebnis
Quelle: Repräsentative Wahlstatistik, Sonderauswertung in 7 von 223 WBZ (2019) und 10 von 256 WBZ (2024)

Repräsentative Wahlstatistik für Braunschweig
Stimmenanteile der Parteien nach Alter und Geschlecht bei den Europawahlen 2019 und 2024

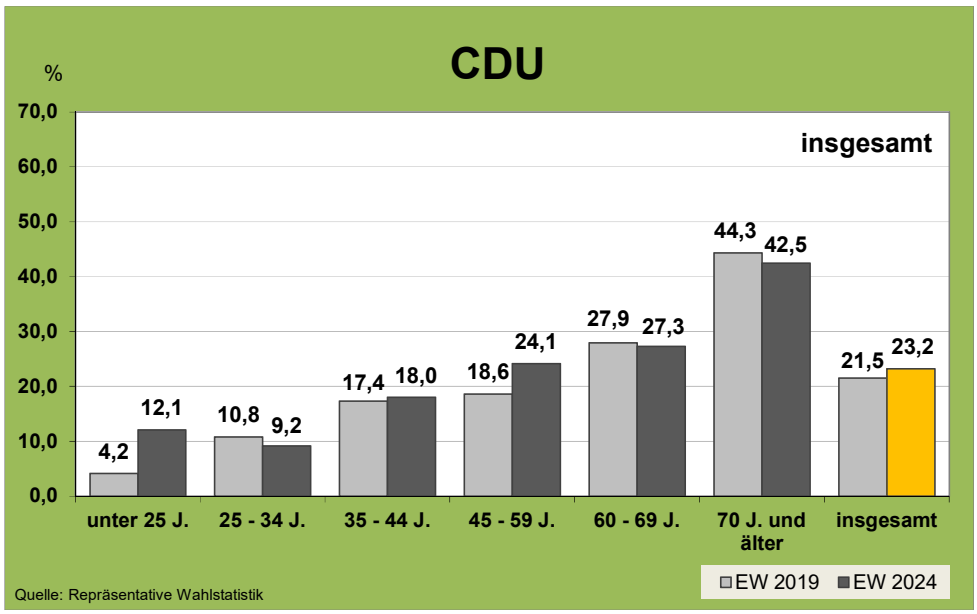

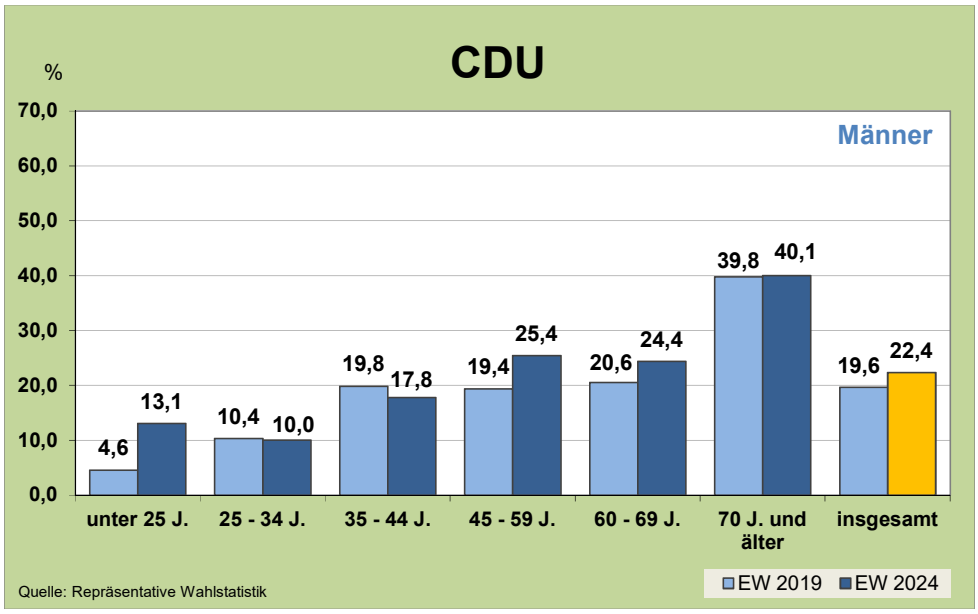

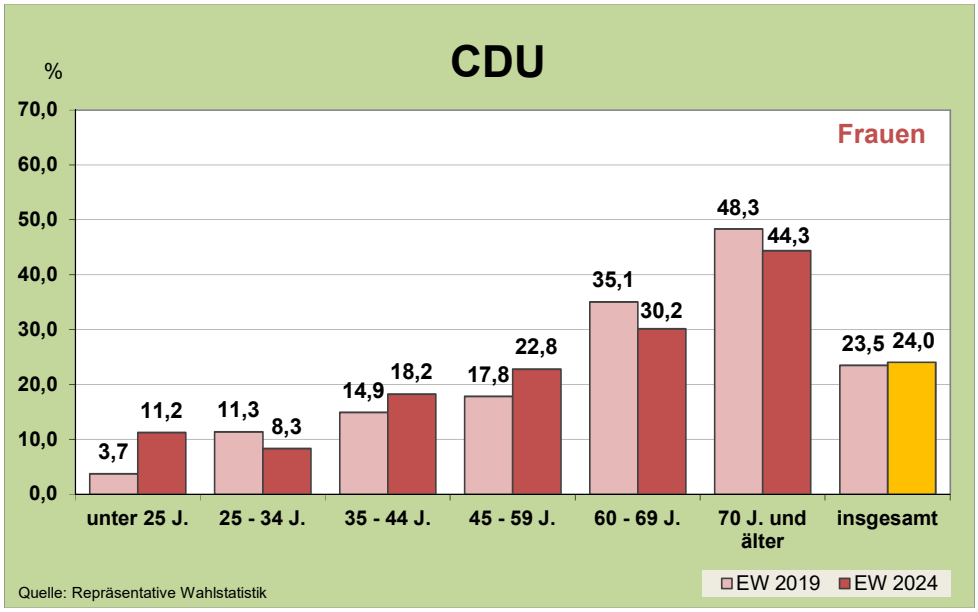

Stadt Braunschweig / Referat Stadtentwicklung, Statistik, Vorhabenplanung/ CDU_(2019-2024)_Vergleich
Quelle: Repräsentative Wahlstatistik, Sonderauswertung in 7 von 223 WBZ (2019) und 10 von 256 WBZ (2024)

Repräsentative Wahlstatistik für Braunschweig
Stimmenanteile der Parteien nach Alter und Geschlecht bei der Europawahl 2024

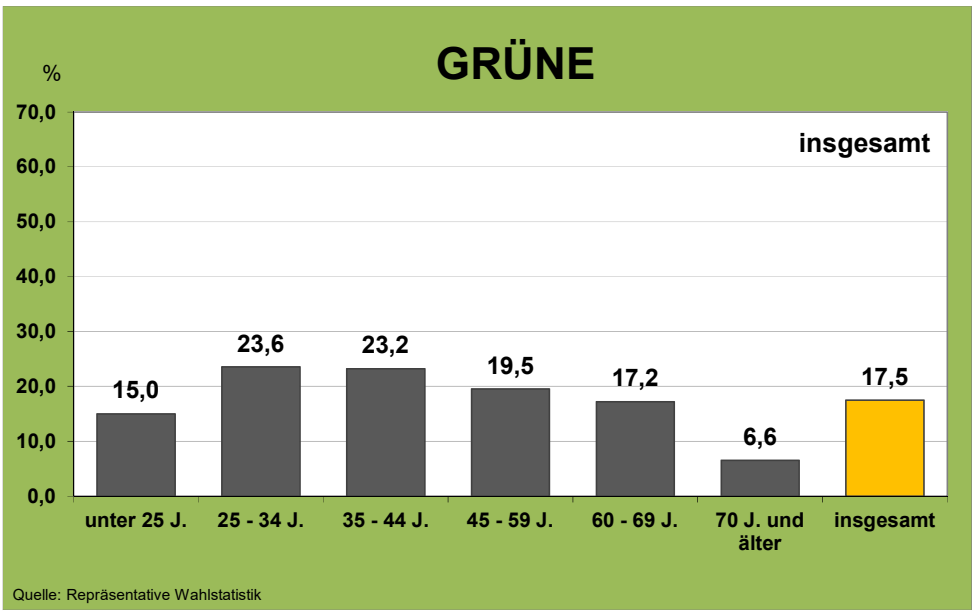

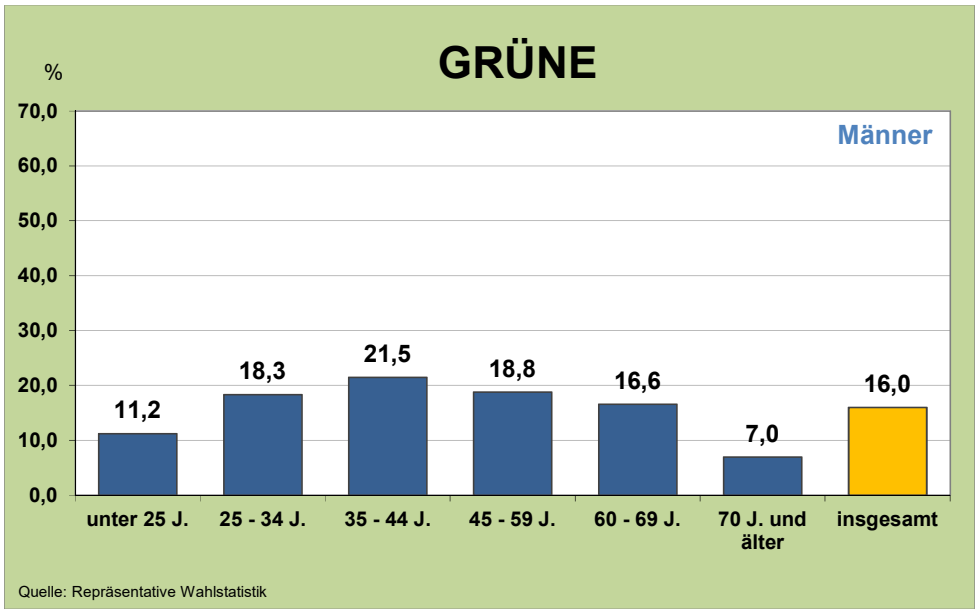

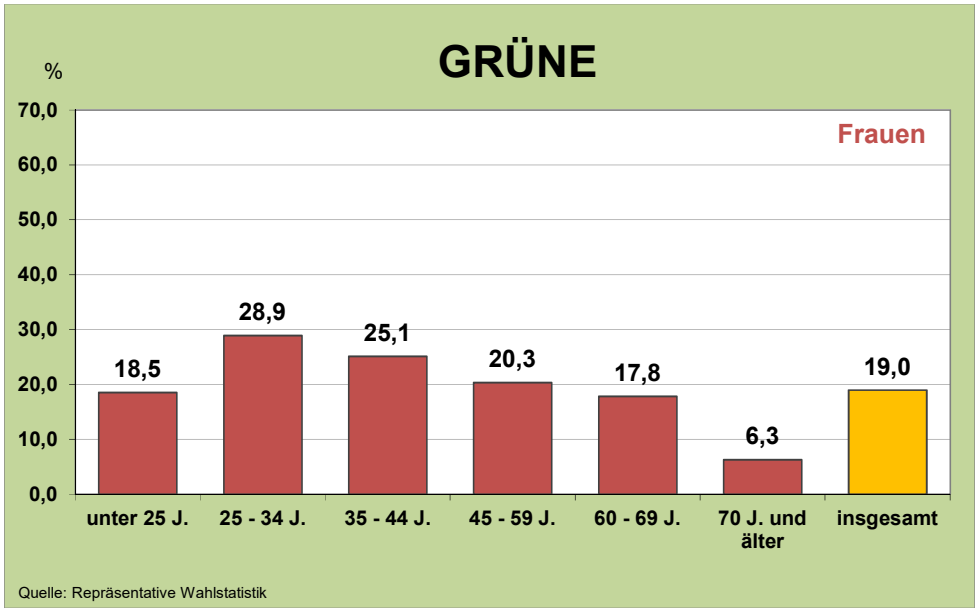

Stadt Braunschweig / Referat Stadtentwicklung, Statistik, Vorhabenplanung/ GRÜNE_(2024)_Ergebnis
Quelle: Repräsentative Wahlstatistik, Sonderauswertung in 7 von 223 WBZ (2019) und 10 von 256 WBZ (2024)

Repräsentative Wahlstatistik für Braunschweig
Stimmenanteile der Parteien nach Alter und Geschlecht bei den Europawahlen 2019 und 2024

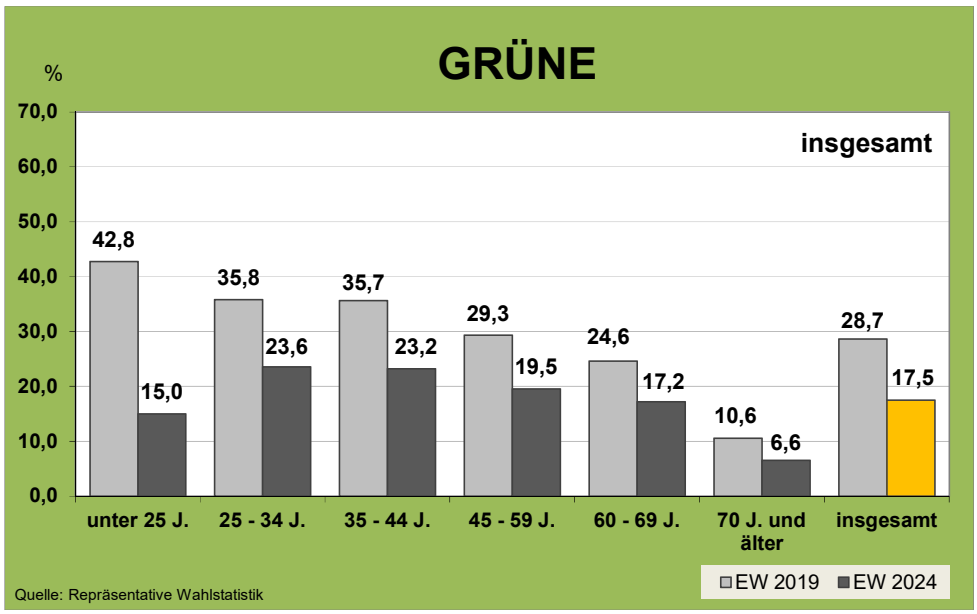

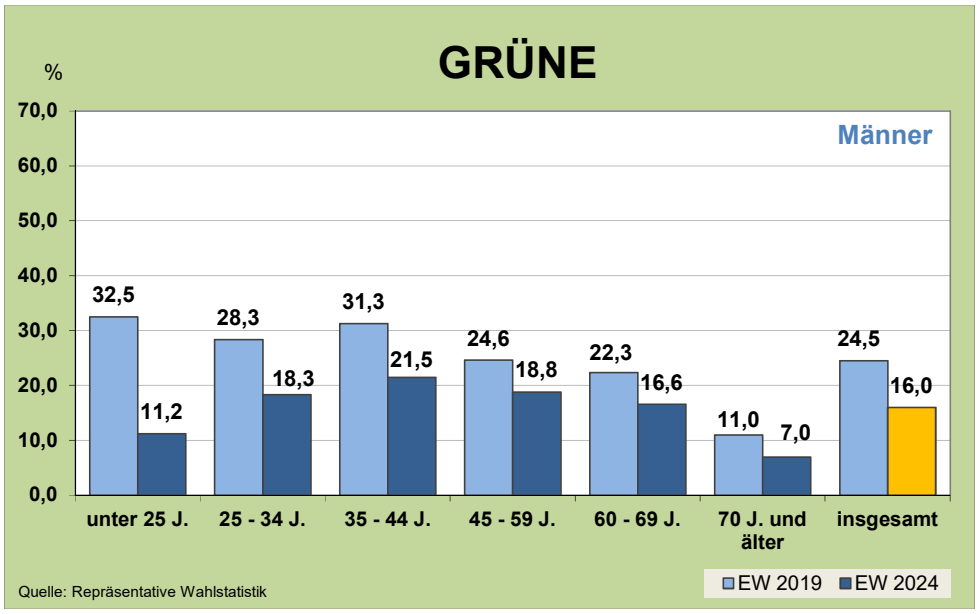

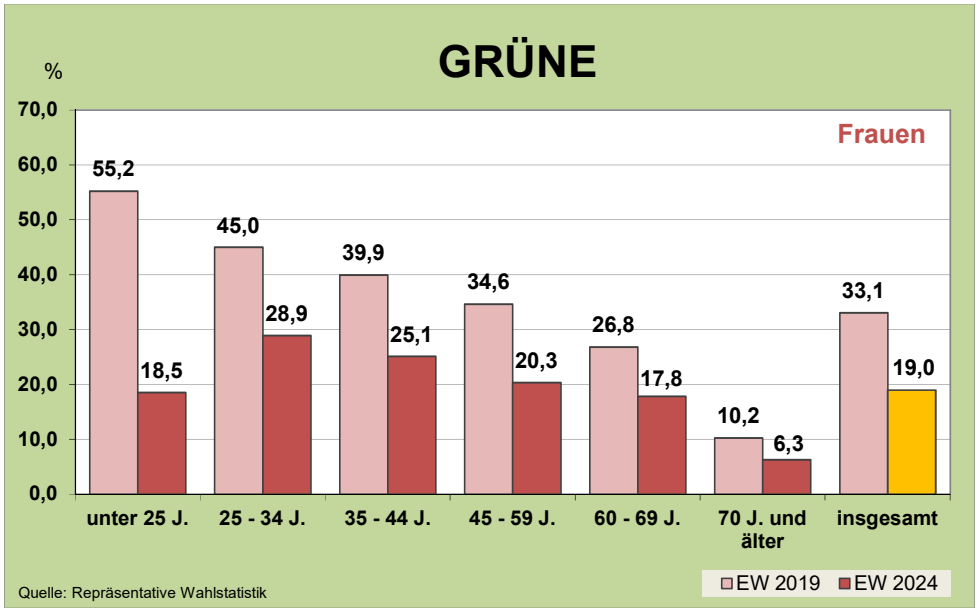

Stadt Braunschweig / Referat Stadtentwicklung, Statistik, Vorhabenplanung/ GRÜNE_(2019-2024)_Vergleich
Quelle: Repräsentative Wahlstatistik, Sonderauswertung in 7 von 223 WBZ (2019) und 10 von 256 WBZ (2024)

Repräsentative Wahlstatistik für Braunschweig
Stimmenanteile der Parteien nach Alter und Geschlecht bei der Europawahl 2024

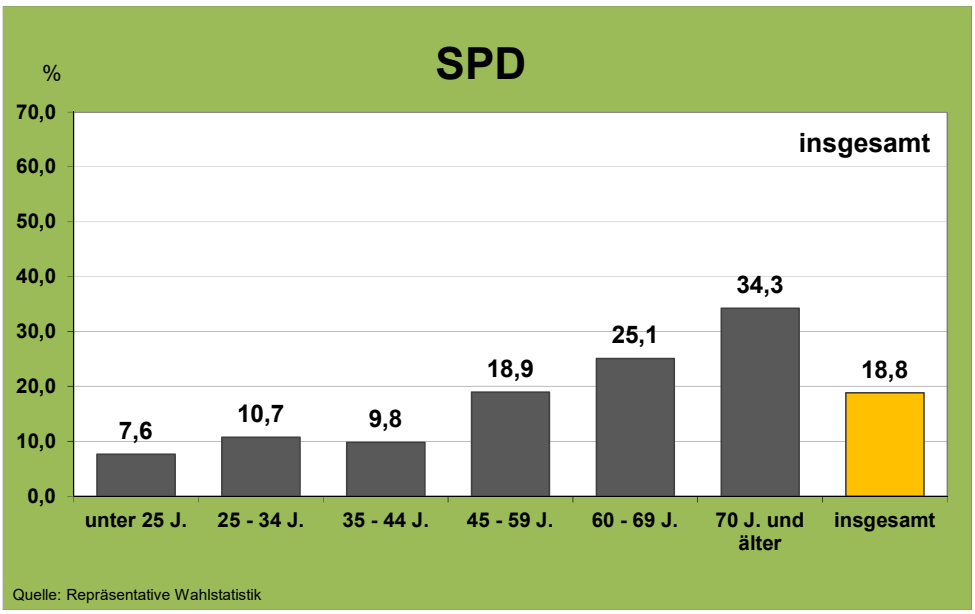

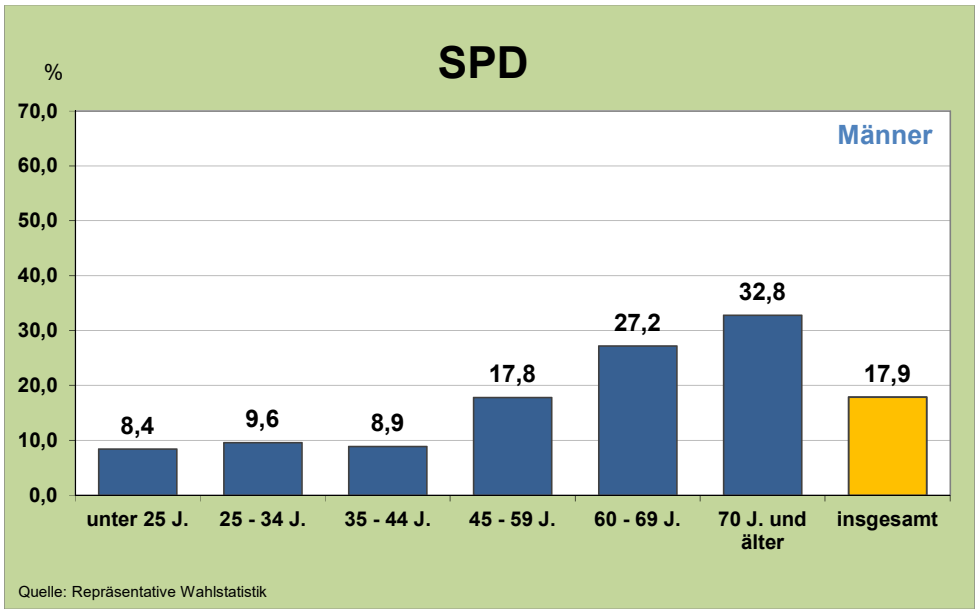

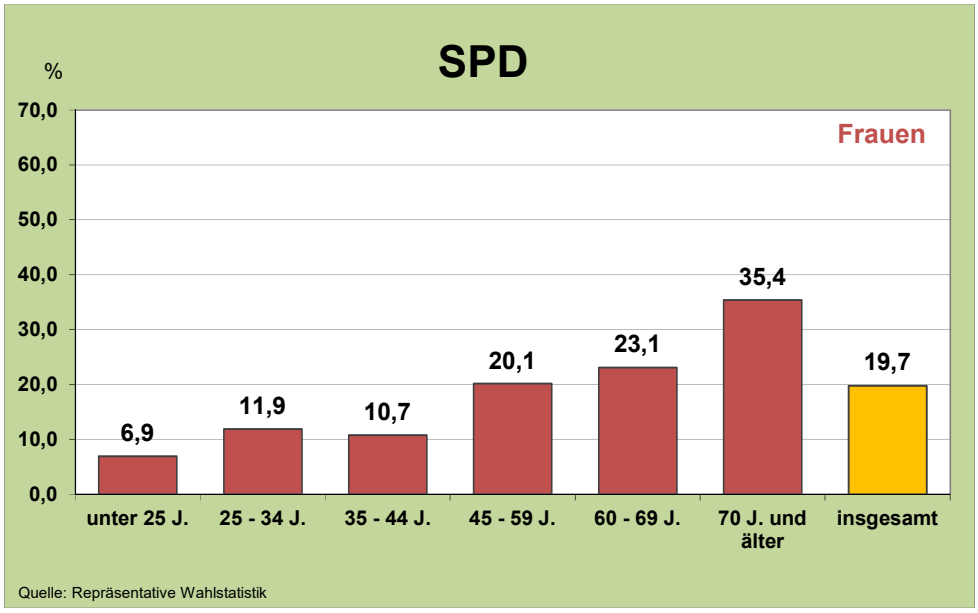

Stadt Braunschweig / Referat Stadtentwicklung, Statistik, Vorhabenplanung/ SPD_(2024)_Ergebnis
Quelle: Repräsentative Wahlstatistik, Sonderauswertung in 7 von 223 WBZ (2019) und 10 von 256 WBZ (2024)

Repräsentative Wahlstatistik für Braunschweig
Stimmenanteile der Parteien nach Alter und Geschlecht bei den Europawahlen 2019 und 2024

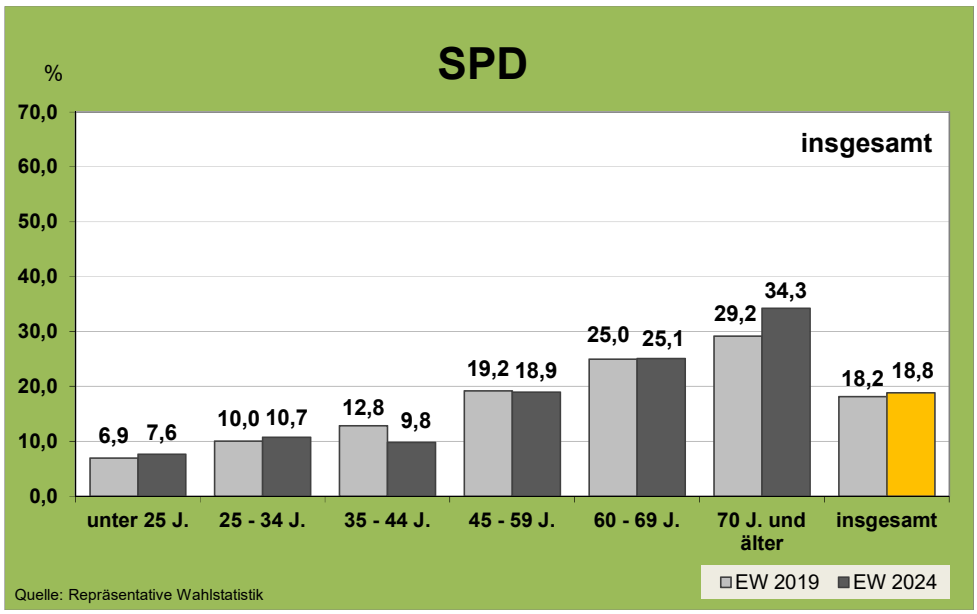

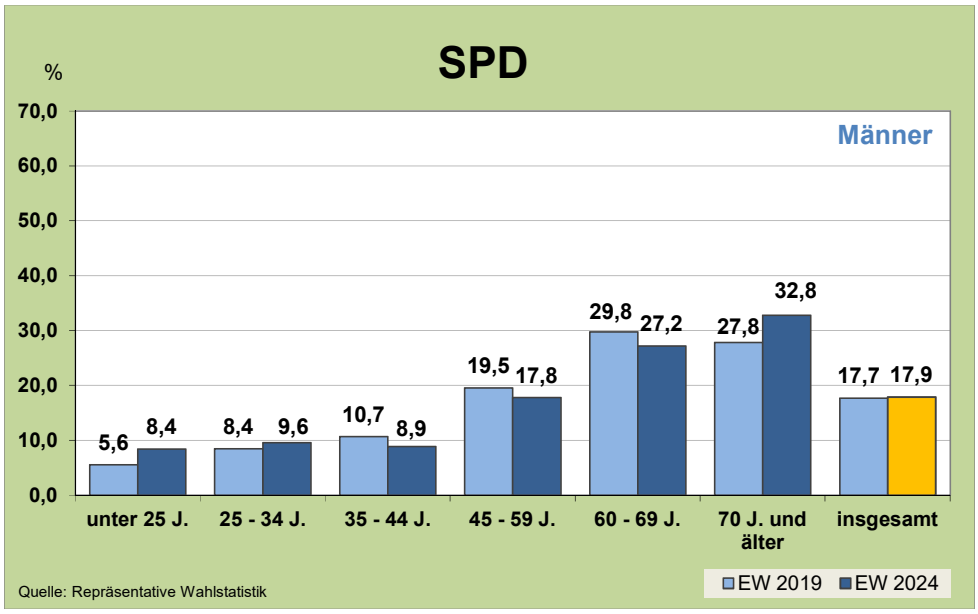

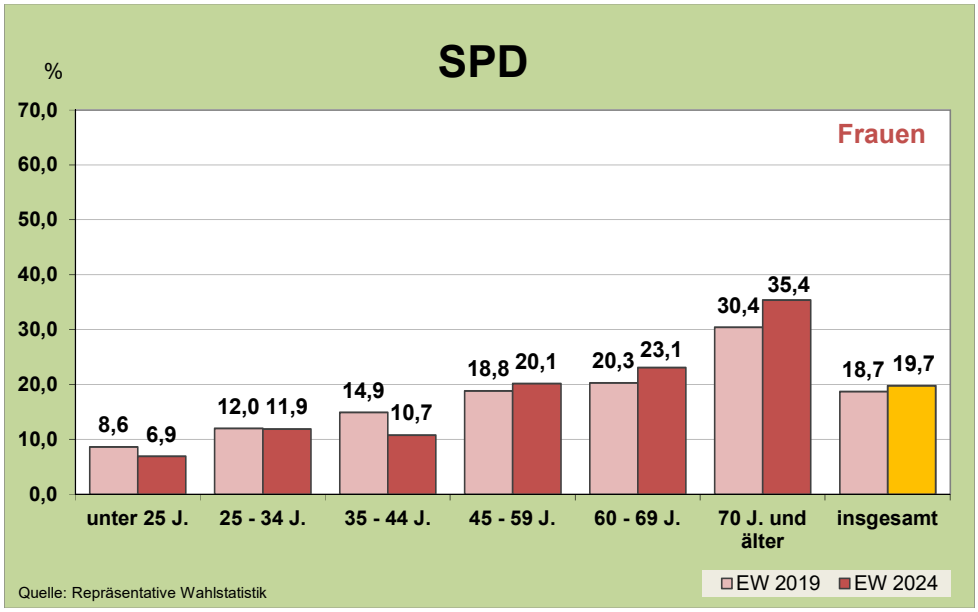

Stadt Braunschweig / Referat Stadtentwicklung, Statistik, Vorhabenplanung/ SPD_(2019-2024)_Vergleich
Quelle: Repräsentative Wahlstatistik, Sonderauswertung in 7 von 223 WBZ (2019) und 10 von 256 WBZ (2024)

Repräsentative Wahlstatistik für Braunschweig
Stimmenanteile der Parteien nach Alter und Geschlecht bei der Europawahl 2024

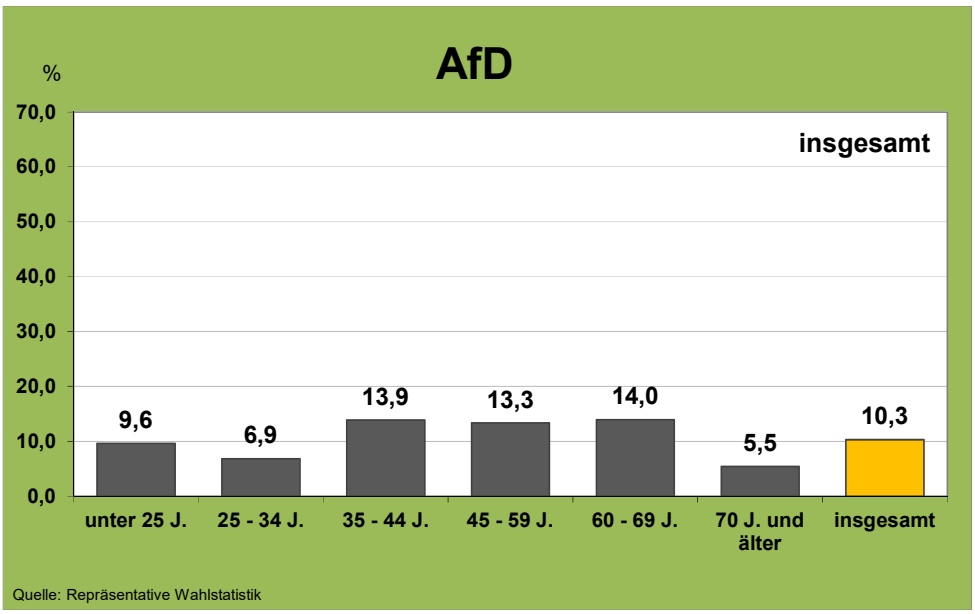

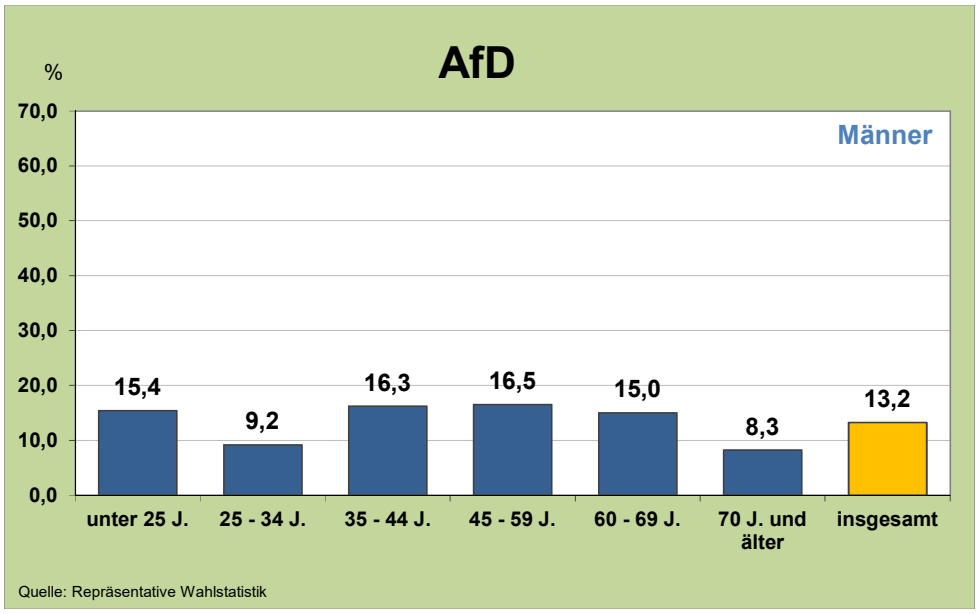

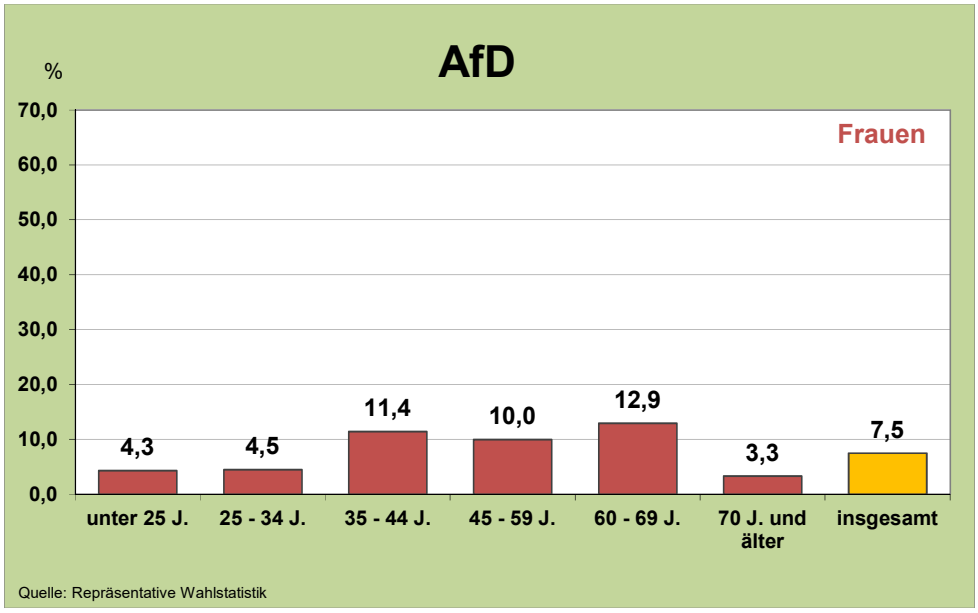

Stadt Braunschweig / Referat Stadtentwicklung, Statistik, Vorhabenplanung/ AfD_(2024)_Ergebnis
Quelle: Repräsentative Wahlstatistik, Sonderauswertung in 7 von 223 WBZ (2019) und 10 von 256 WBZ (2024)

Repräsentative Wahlstatistik für Braunschweig
Stimmenanteile der Parteien nach Alter und Geschlecht bei den Europawahlen 2019 und 2024

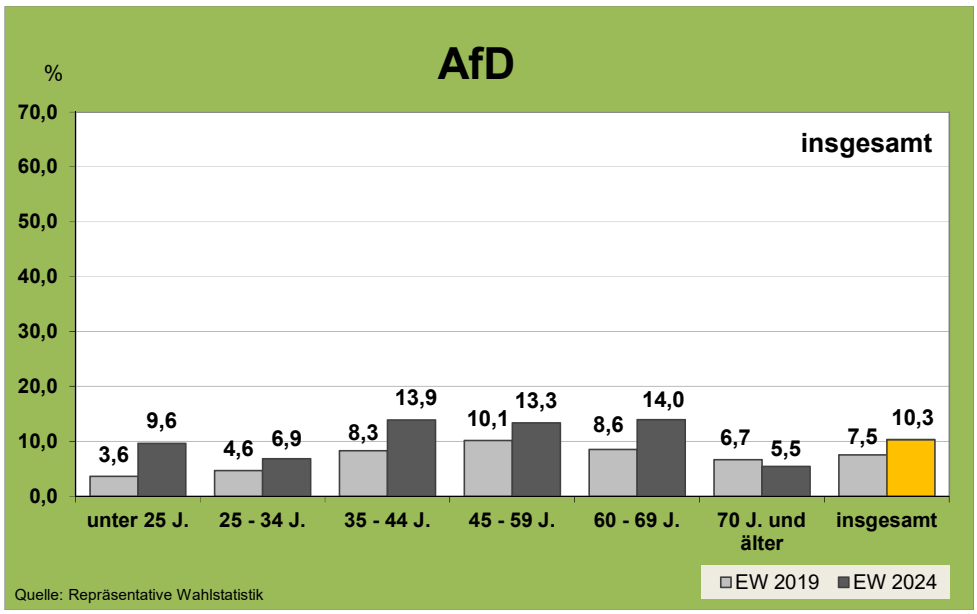

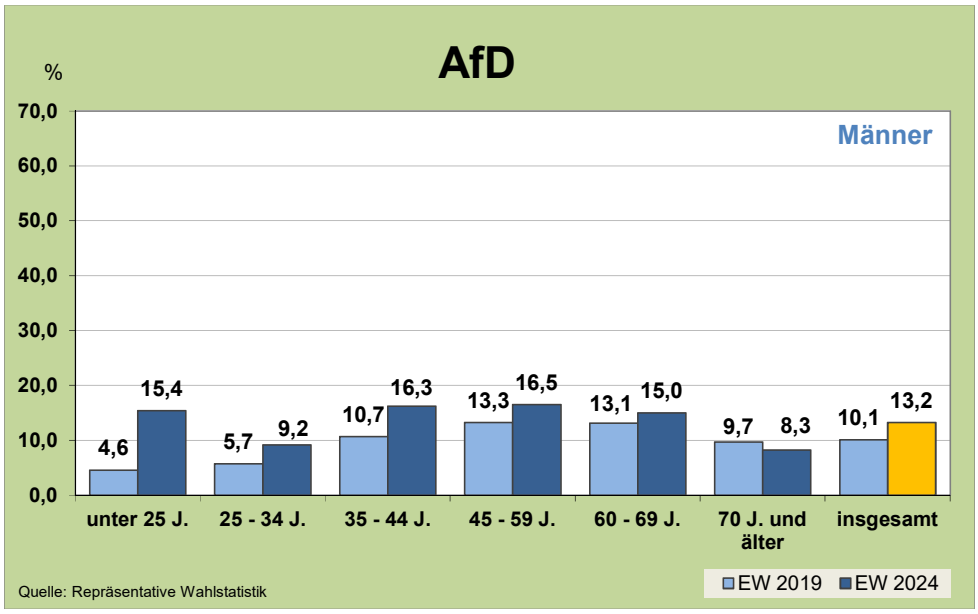

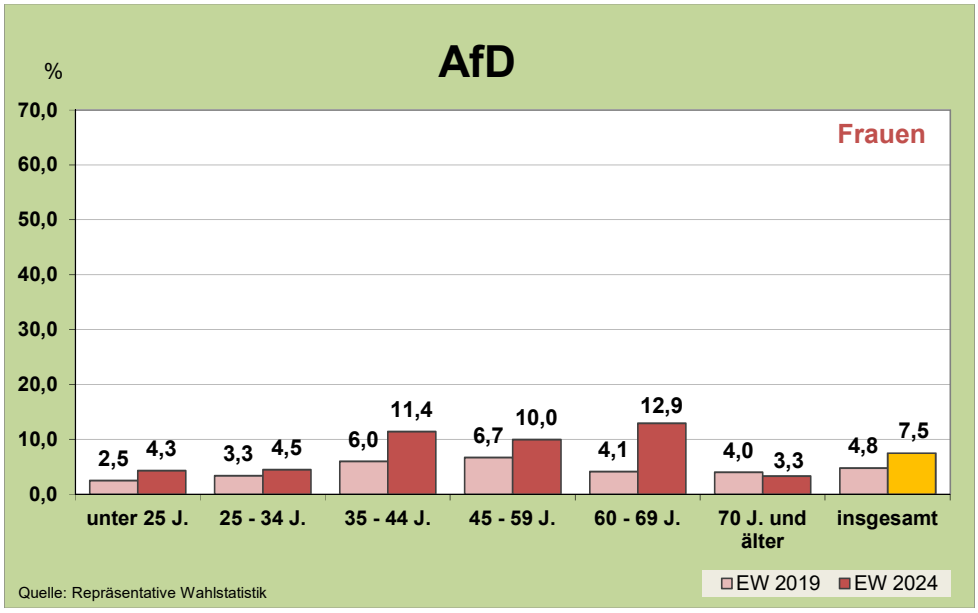

Stadt Braunschweig / Referat Stadtentwicklung, Statistik, Vorhabenplanung/ AfD_(2019-2024)_Vergleich
Quelle: Repräsentative Wahlstatistik, Sonderauswertung in 7 von 223 WBZ (2019) und 10 von 256 WBZ (2024)

Repräsentative Wahlstatistik für Braunschweig
Stimmenanteile der Parteien nach Alter und Geschlecht bei der Europawahl 2024

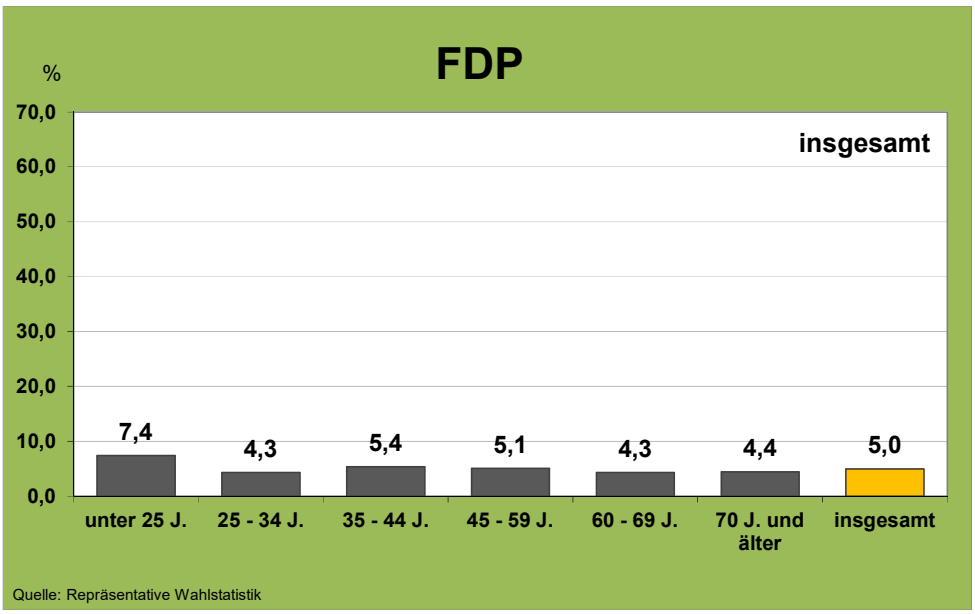

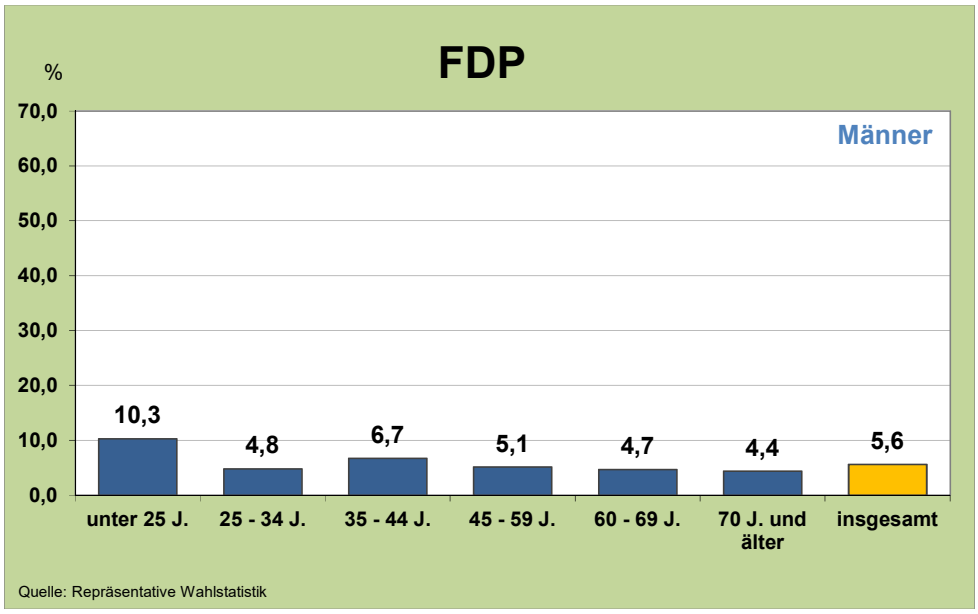

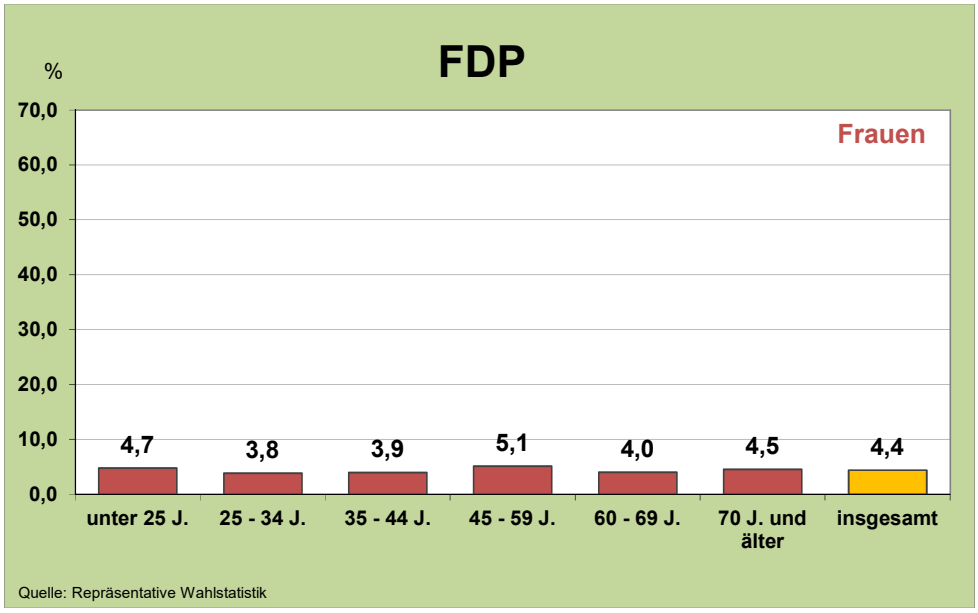

Stadt Braunschweig / Referat Stadtentwicklung, Statistik, Vorhabenplanung/ FDP_(2024)_Ergebnis
Quelle: Repräsentative Wahlstatistik, Sonderauswertung in 7 von 223 WBZ (2019) und 10 von 256 WBZ (2024)

Repräsentative Wahlstatistik für Braunschweig
Stimmenanteile der Parteien nach Alter und Geschlecht bei den Europawahlen 2019 und 2024

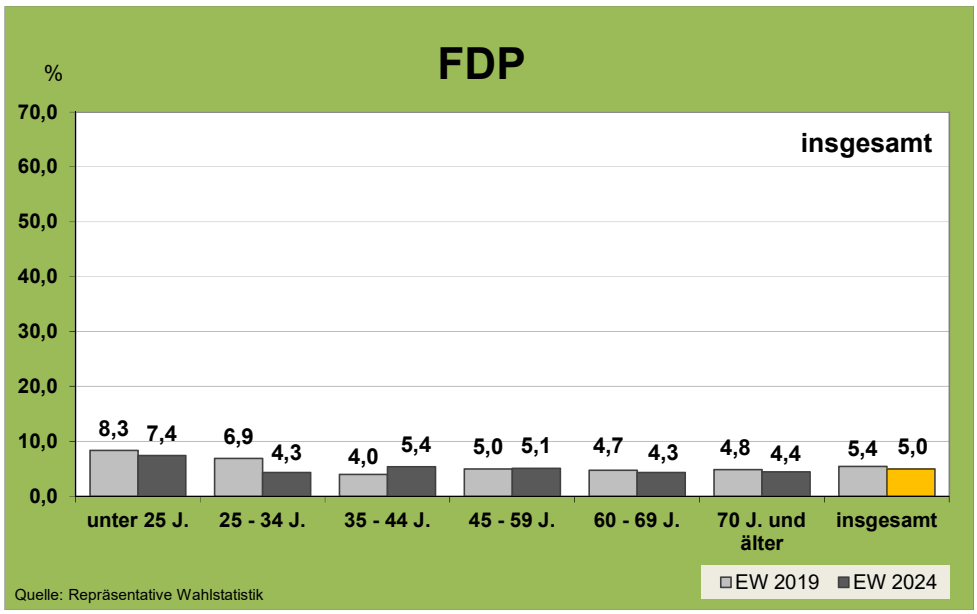

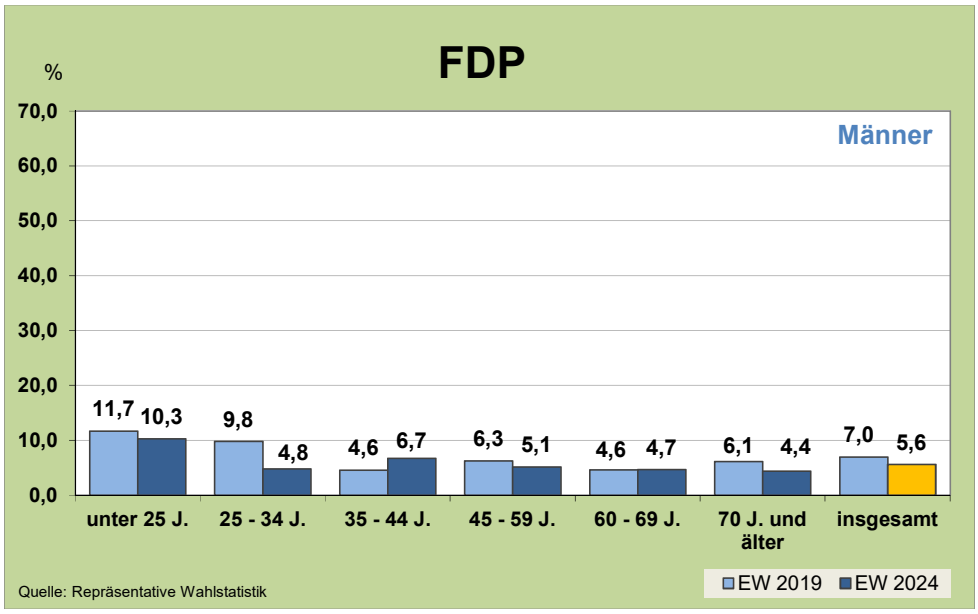

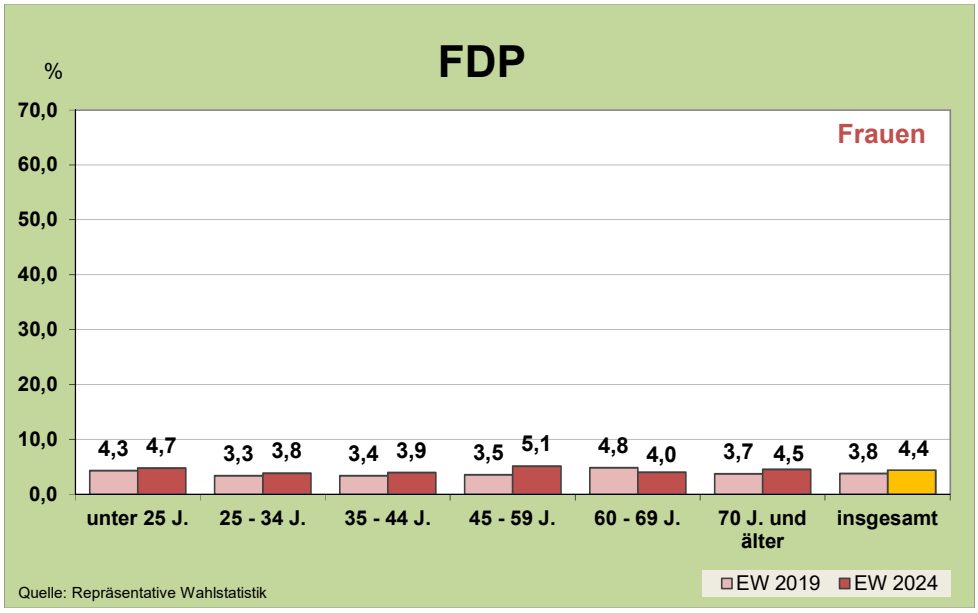

Stadt Braunschweig / Referat Stadtentwicklung, Statistik, Vorhabenplanung/ FDP_(2019-2024)_Vergleich
Quelle: Repräsentative Wahlstatistik, Sonderauswertung in 7 von 223 WBZ (2019) und 10 von 256 WBZ (2024)

Repräsentative Wahlstatistik für Braunschweig
Stimmenanteile der Parteien nach Alter und Geschlecht bei der Europawahl 2024

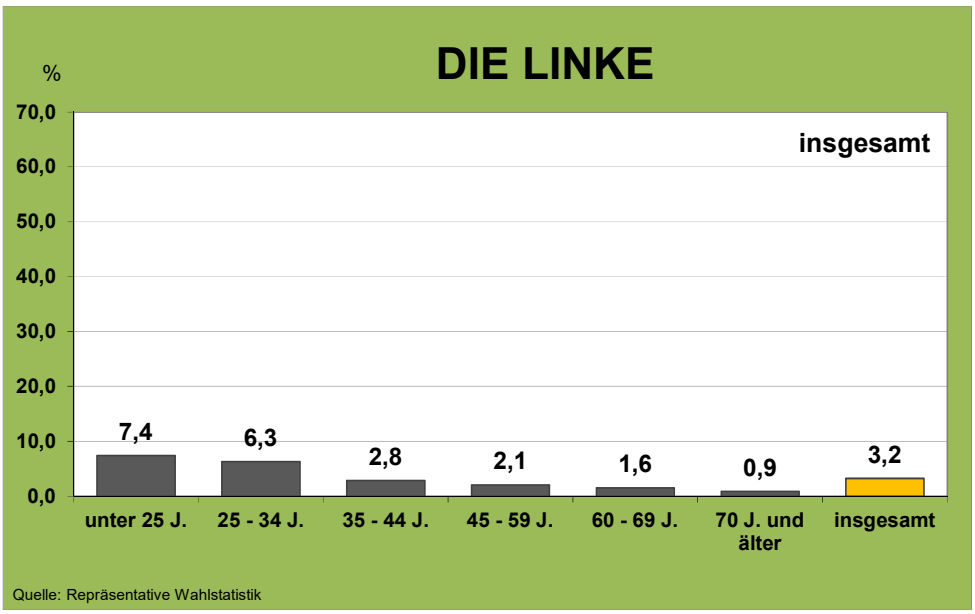

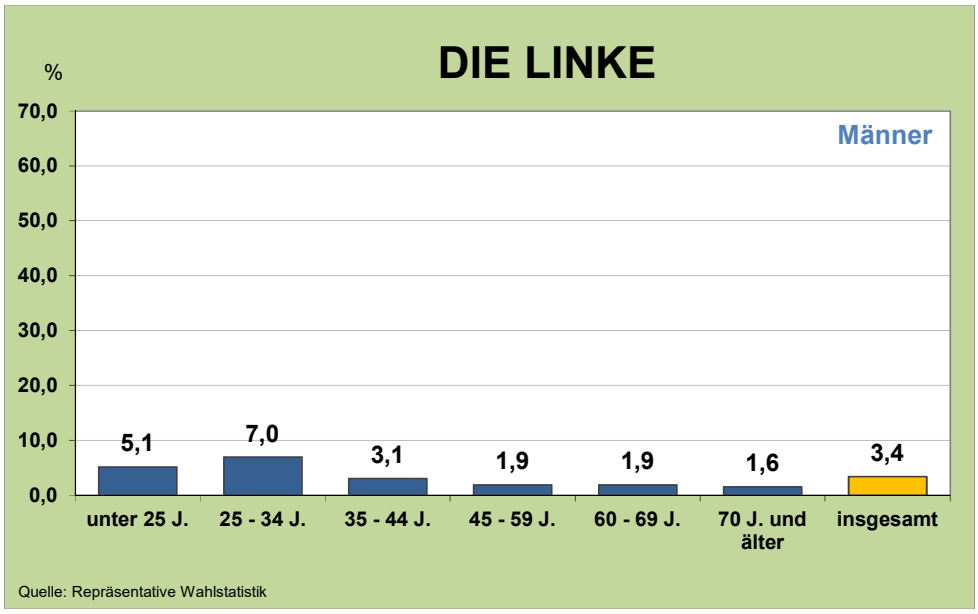

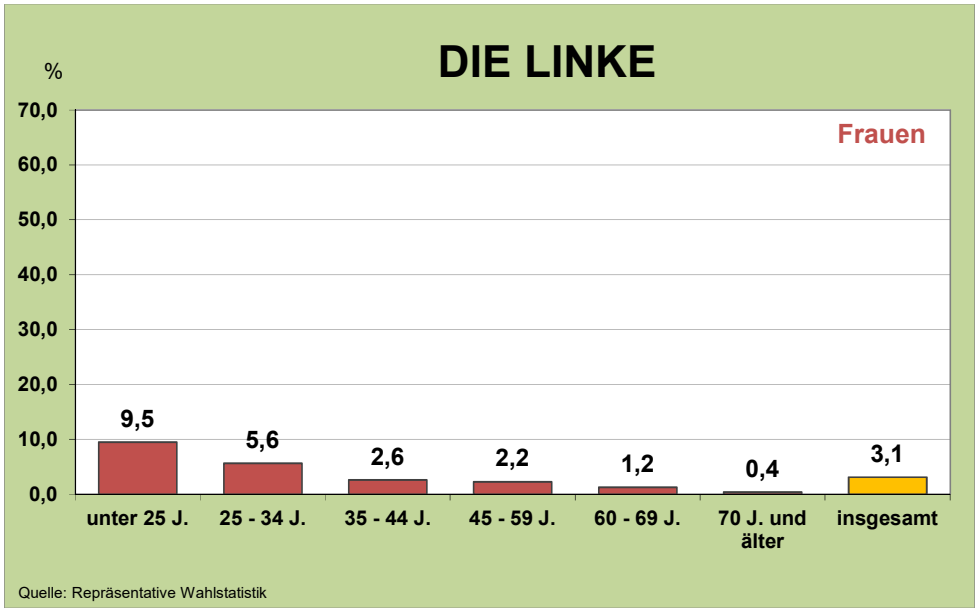

Stadt Braunschweig / Referat Stadtentwicklung, Statistik, Vorhabenplanung/ LINKE_(2024)_Ergebnis
Quelle: Repräsentative Wahlstatistik, Sonderauswertung in 7 von 223 WBZ (2019) und 10 von 256 WBZ (2024)

Repräsentative Wahlstatistik für Braunschweig
Stimmenanteile der Parteien nach Alter und Geschlecht bei den Europawahlen 2019 und 2024

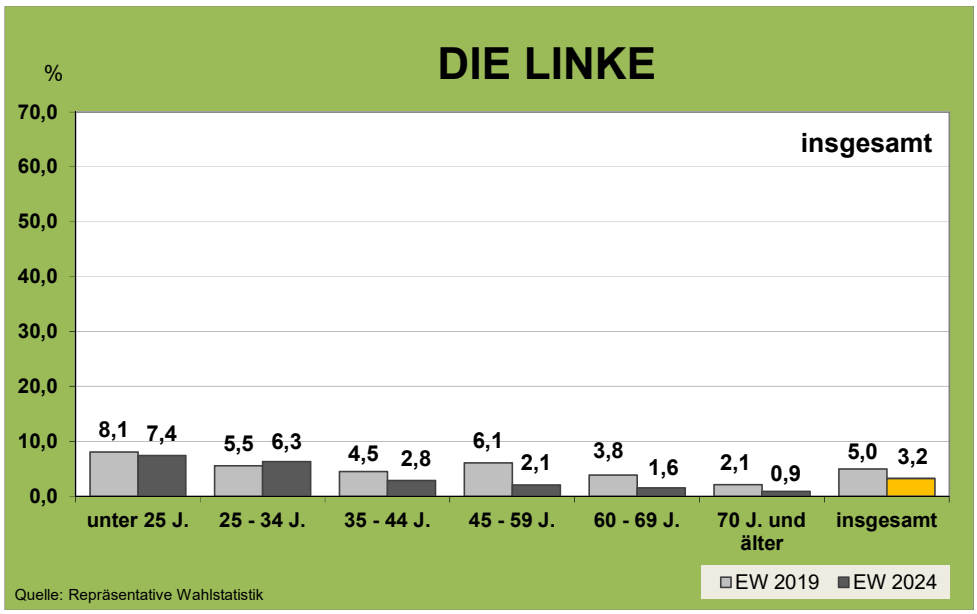

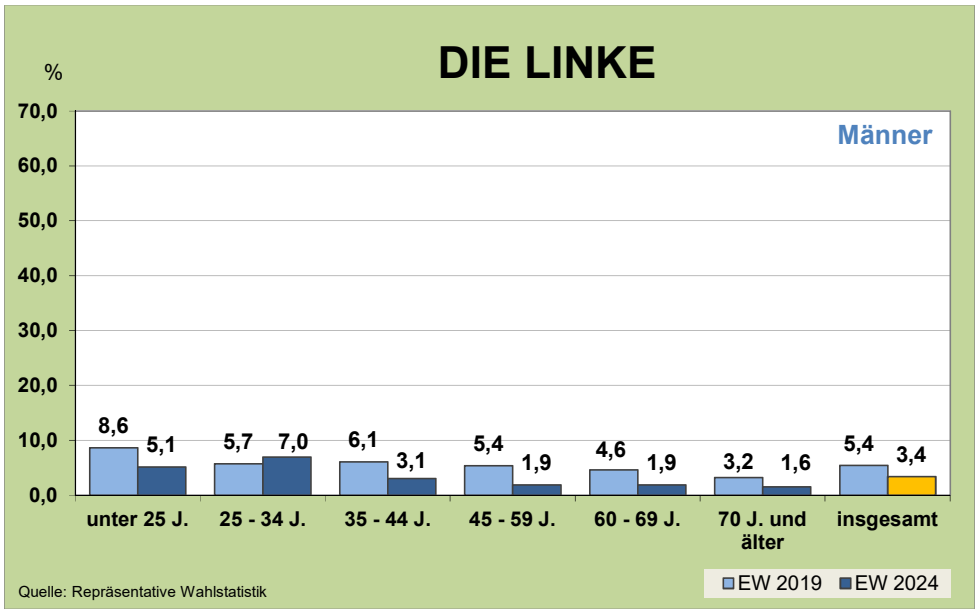

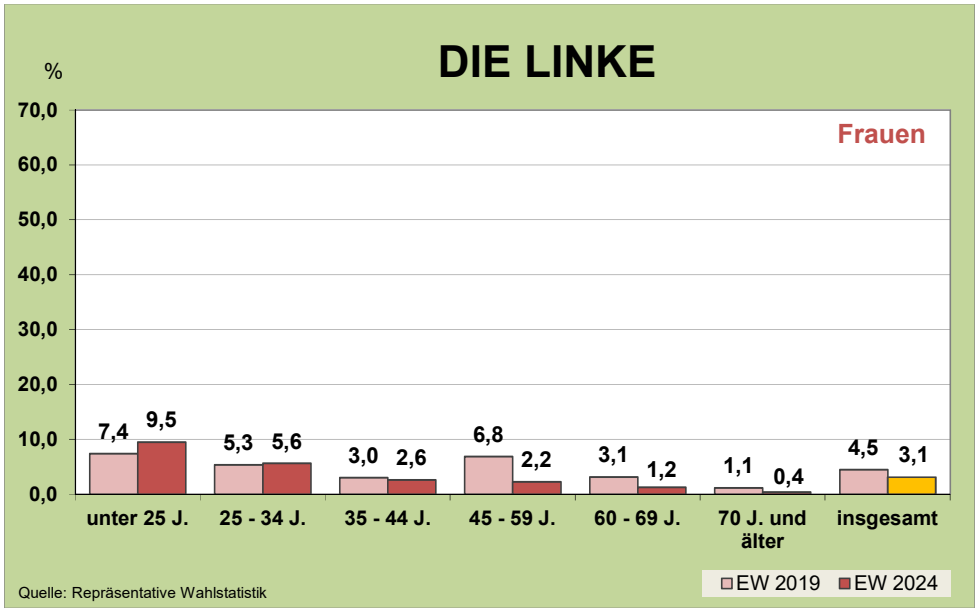

Stadt Braunschweig / Referat Stadtentwicklung, Statistik, Vorhabenplanung/ LINKE_(2019-2024)_Vergleich
Quelle: Repräsentative Wahlstatistik, Sonderauswertung in 7 von 223 WBZ (2019) und 10 von 256 WBZ (2024)

Repräsentative Wahlstatistik für Braunschweig
Stimmenanteile der Parteien nach Alter und Geschlecht bei der Europawahl 2024

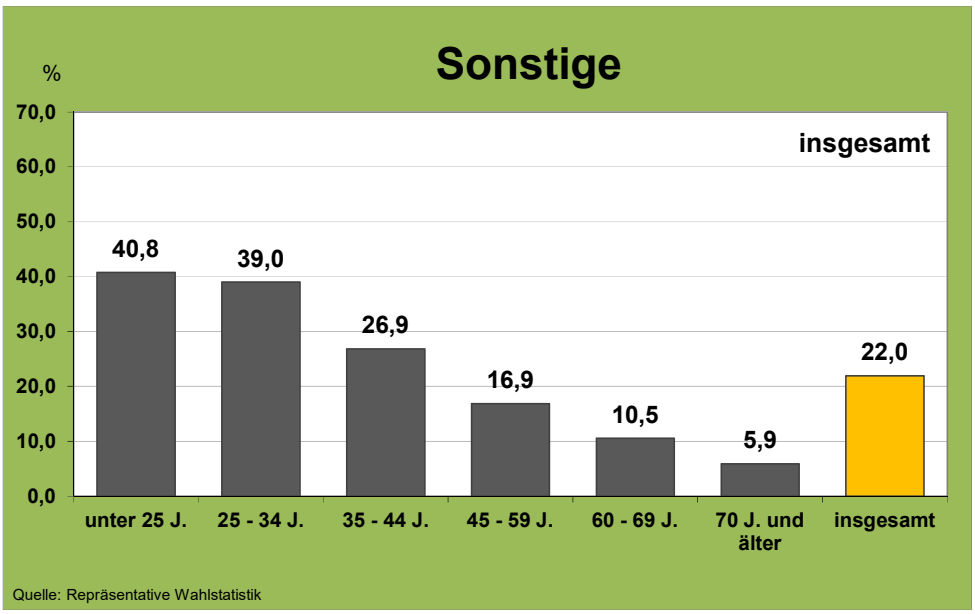

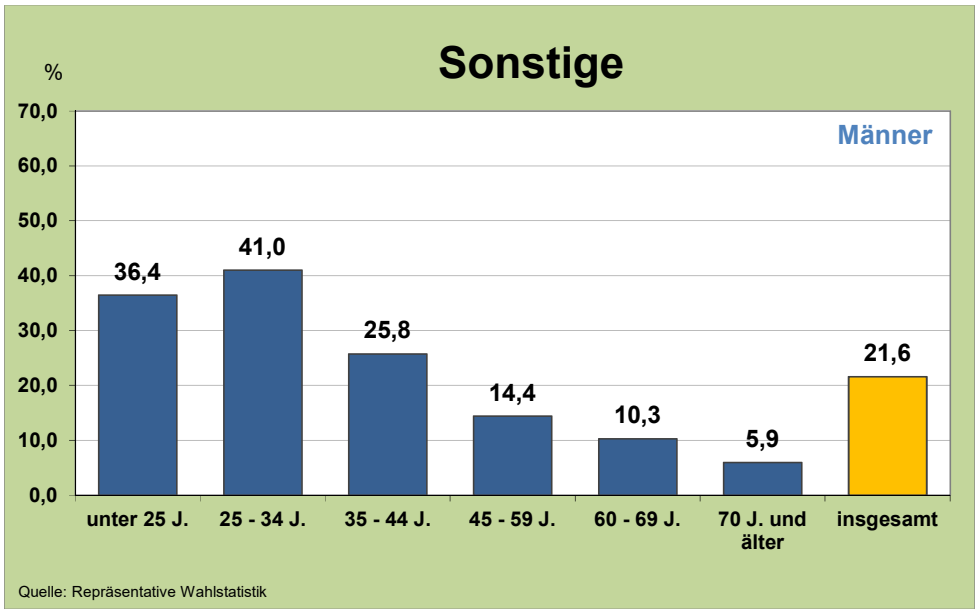

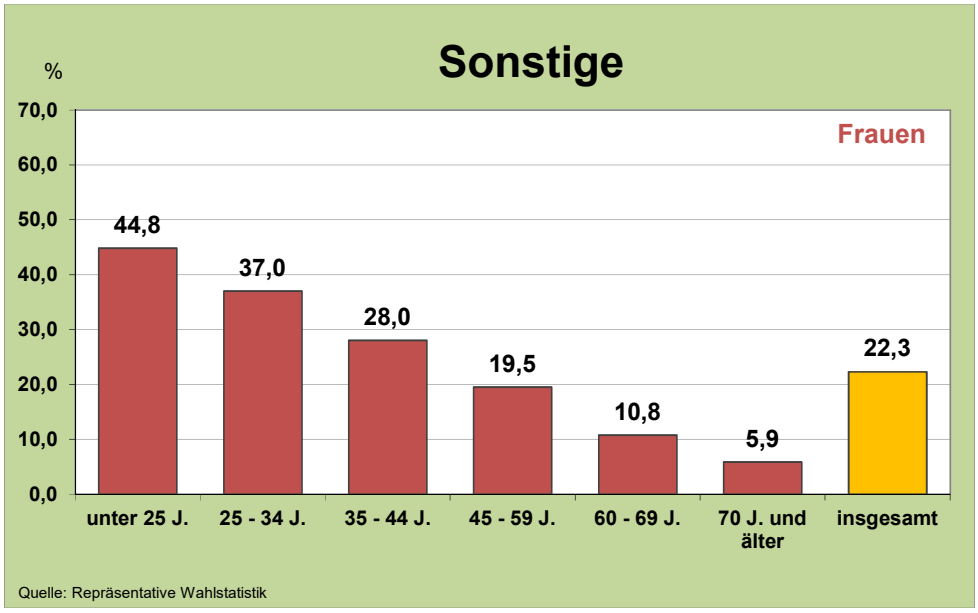

Stadt Braunschweig / Referat Stadtentwicklung, Statistik, Vorhabenplanung/ Sonstige_(2024)_Ergebnis
Quelle: Repräsentative Wahlstatistik, Sonderauswertung in 7 von 223 WBZ (2019) und 10 von 256 WBZ (2024)

Repräsentative Wahlstatistik für Braunschweig
Stimmenanteile der Parteien nach Alter und Geschlecht bei den Europawahlen 2019 und 2024

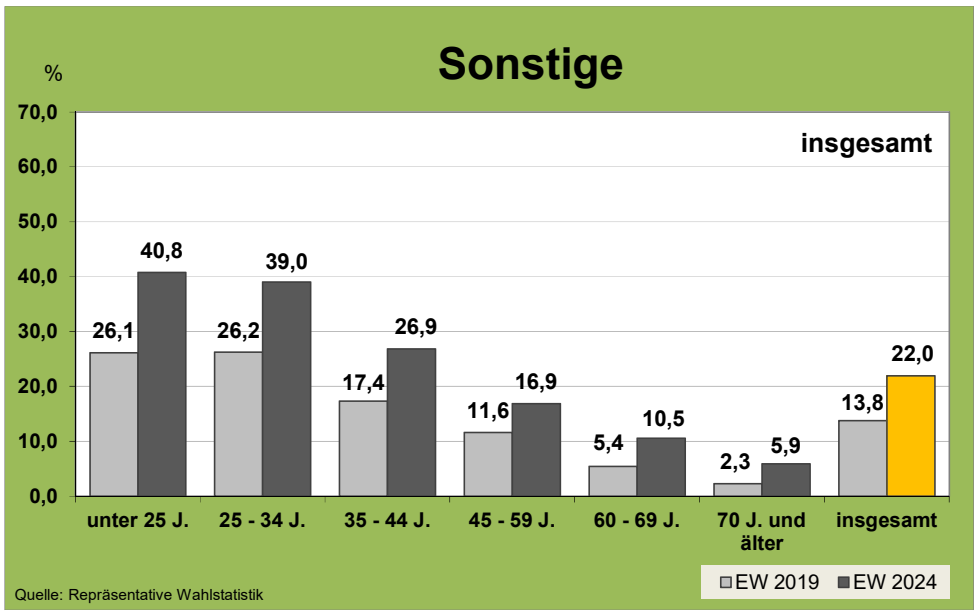

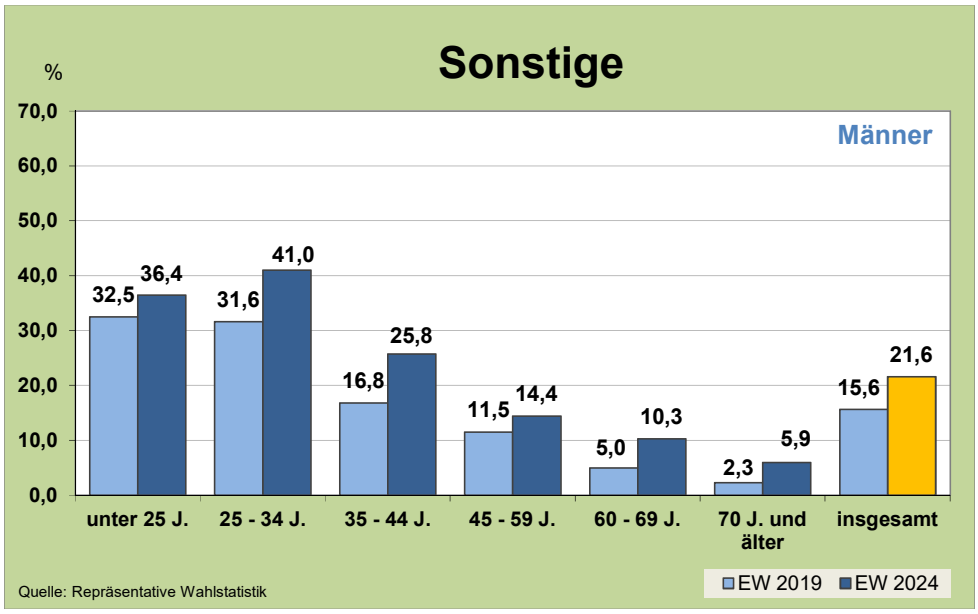

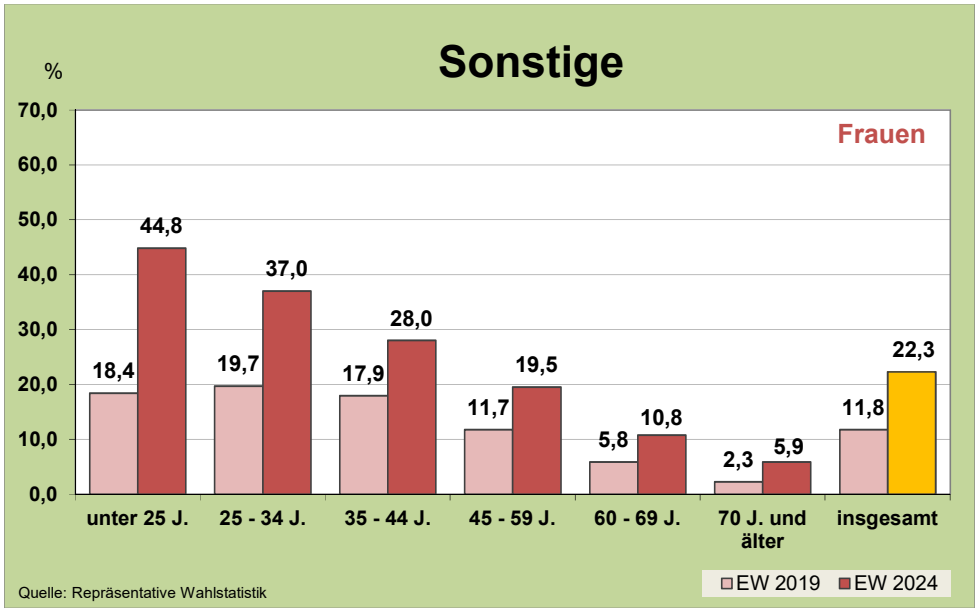

Stadt Braunschweig / Referat Stadtentwicklung, Statistik, Vorhabenplanung/ Sonstige_(2019-2024)_Vergleich
Quelle: Repräsentative Wahlstatistik, Sonderauswertung in 7 von 223 WBZ (2019) und 10 von 256 WBZ (2024)

Ergebnis-Tabellen

Tab. 2 Gemeindewahlbereiche/Landtagswahlkreise - Europawahl 09.06.2024

Lfd. Nr.	Gemeindewahlbereich/ Landtagswahlkreis	Wahlberechtigte				Wähler/innen [1]		Wahl im Wahlkreis																		
		lt. Wählerverz.						Stimmen		Von den gültigen Stimmen entfallen auf die Bewerberin/den Bewerber																
		ohne Sperrvermerk "W" Wahlschein	mit Sperrvermerk "W" Wahlschein	Selbst. Wahlschein	insgesamt A1+A2+A3	insgesamt	dar. mit Wahlschein	ungültig	gültig	CDU	GRÜNE	SPD	AfD	FDP	DIE LINKE	Die PARTEI	Tierschutzpartei	PIRATEN	FREIE WÄHLER	FAMILIE	Volt	ÖDP	TIERSCHUTZ hier!	MERA25	HEIMAT
		A1	A2	A3	A	B	B1	C	D	D01	D02	D03	D04	D05	D06	D07	D08	D09	D10	D11	D12	D13	D14	D15	D16
	175 Allgemeine Wahlbezirke																									
1	Gemeindewahlbereich 11	18.041	6.720	0	24.761	11.437	42	41	11.396	3.085	1.759	2.351	1.251	715	262	249	172	90	87	59	369	67	57	20	7
	vh					63,2	0,4	0,4	99,6	27,1	15,4	20,6	11,0	6,3	2,3	2,2	1,5	0,8	0,8	0,5	3,2	0,6	0,5	0,2	0,1
2	Gemeindewahlbereich 12	14.238	7.113	0	21.351	9.769	83	23	9.746	1.412	2.650	1.882	541	525	462	370	147	109	49	17	712	92	49	51	3
	vh					68,2	0,8	0,2	99,8	14,5	27,2	19,3	5,6	5,4	4,7	3,8	1,5	1,1	0,5	0,2	7,3	0,9	0,5	0,5	0,0
3	Gemeindewahlbereich 13	14.476	5.274	0	19.750	7.751	48	43	7.708	1.238	1.426	1.371	771	481	371	285	172	94	46	23	570	47	34	57	9
	vh					53,4	0,6	0,6	99,4	16,1	18,5	17,8	10,0	6,2	4,8	3,7	2,2	1,2	0,6	0,3	7,4	0,6	0,4	0,7	0,1
4	Landtagswahlkreis 1 - Nord	46.755	19.107	0	65.862	28.957	173	107	28.850	5.735	5.835	5.604	2.563	1.721	1.095	904	491	293	182	99	1.651	206	140	128	19
	vh					61,7	0,6	0,4	99,6	19,9	20,2	19,4	8,9	6,0	3,8	3,1	1,7	1,0	0,6	0,3	5,7	0,7	0,5	0,4	0,1
5	Gemeindewahlbereich 21	19.835	6.900	0	26.735	11.928	41	62	11.866	2.976	1.664	2.565	1.525	647	250	233	191	73	92	68	465	76	63	28	8
	vh					60,0	0,3	0,5	99,5	25,1	14,0	21,6	12,9	5,5	2,1	2,0	1,6	0,6	0,8	0,6	3,9	0,6	0,5	0,2	0,1
6	Gemeindewahlbereich 22	20.967	4.059	0	25.026	9.676	35	65	9.611	2.392	721	2.022	2.033	352	234	151	118	65	75	72	216	38	46	33	5
	vh					46,1	0,4	0,7	99,3	24,9	7,5	21,0	21,2	3,7	2,4	1,6	1,2	0,7	0,8	0,7	2,2	0,4	0,5	0,3	0,1
7	Landtagswahlkreis 2 - Süd [2]	40.802	10.959	0	51.761	21.604	76	127	21.477	5.368	2.385	4.587	3.558	999	484	384	309	138	167	140	681	114	109	61	13
	vh					52,8	0,4	0,6	99,4	25,0	11,1	21,4	16,6	4,7	2,3	1,8	1,4	0,6	0,8	0,7	3,2	0,5	0,5	0,3	0,1
8	Gemeindewahlbereich 31	19.291	6.156	0	25.447	9.926	80	47	9.879	1.501	1.817	1.731	1.060	461	542	381	209	128	71	35	746	62	55	82	6
	vh					51,2	0,8	0,5	99,5	15,2	18,4	17,5	10,7	4,7	5,5	3,9	2,1	1,3	0,7	0,4	7,6	0,6	0,6	0,8	0,1
9	Gemeindewahlbereich 32	20.144	6.230	0	26.374	12.336	46	62	12.274	3.268	1.718	2.493	1.586	748	252	264	206	77	102	64	422	54	64	27	6
	vh					61,1	0,4	0,5	99,5	26,6	14,0	20,3	12,9	6,1	2,1	2,2	1,7	0,6	0,8	0,5	3,4	0,4	0,5	0,2	0,0
10	Gemeindewahlbereich 33	15.625	4.925	0	20.550	8.537	41	31	8.506	1.382	1.555	1.602	937	378	365	309	159	90	59	32	634	53	50	69	10
	vh					54,5	0,5	0,4	99,6	16,2	18,3	18,8	11,0	4,4	4,3	3,6	1,9	1,1	0,7	0,4	7,5	0,6	0,6	0,8	0,1
11	Landtagswahlkreis 3 - West	55.060	17.311	0	72.371	30.799	167	140	30.659	6.151	5.090	5.826	3.583	1.587	1.159	954	574	295	232	131	1.802	169	169	178	22
	vh					55,8	0,5	0,5	99,5	20,1	16,6	19,0	11,7	5,2	3,8	3,1	1,9	1,0	0,8	0,4	5,9	0,6	0,6	0,6	0,1
12	Stadt Braunschweig insgesamt	142.617	47.377	0	189.994	81.360	416	374	80.986	17.254	13.310	16.017	9.704	4.307	2.738	2.242	1.374	726	581	370	4.134	489	418	367	54
	vh					56,9	0,5	0,5	99,5	21,3	16,4	19,8	12,0	5,3	3,4	2,8	1,7	0,9	0,7	0,5	5,1	0,6	0,5	0,5	0,1

1) Die Berechnung der Wahlbeteiligung in den allgemeinen Wahlbezirken berücksichtigt keine Briefwähler [B/(A1+B1)]; die Berechnung der Wahlbeteiligung in den Briefwahlbezirken berücksichtigt nur das tatsächliche Potential an Briefwählern [B/(A2-B1)]; die Berechnung der Wahlbeteiligung in allen Wahlbezirken drückt den Anteil der Wähler/innen (B) in Bezug auf alle Wahlberechtigten (A) aus.
2) Ohne Gemeinde Vechelde. 3) Partei für schulmedizinische Verjüngungsforschung.

Tab. 2 Gemeindewahlbereiche/Landtagswahlkreise - Europawahl 09.06.2024

Lfd. Nr.	Gemeindewahlbereich/ Landtagswahlkreis	Wahlberechtigte lt. Wählerverz. ohne Sperrvermerk "W" Wahlschein	Wahlberechtigte lt. Wählerverz. mit Sperrvermerk "W" Wahlschein	Wahlberechtigte Selbst. Wahlschein	Wahlberechtigte insgesamt A1+A2+A3	Wähler/innen 1) insgesamt	Wähler/innen 1) dar. mit Wahlschein	Wahl im Wahlkreis (Fortsetzung) Von den gültigen Stimmen entfallen auf die Wahlvorschläge: PdH	Bündnis C	Gesundheitsforschung 3)	BIG	MENSCHLICHE WELT	DKP	MLPD	SGP	ABG	die Basis	BÜNDNIS DEUTSCHLAND	BSW	DAVA	KLIMALISTE	LETZTE GENERATION	PDV	PdF	V-Partei³
		A1	A2	A3	A	B	B1	D17	D18	D19	D20	D21	D22	D23	D24	D25	D26	D27	D28	D29	D30	D31	D32	D33	D34
	175 Allgemeine Wahlbezirke																								
1	Gemeindewahlbereich 11	18.041	6.720	0	24.761	11.437	42	35	6	2	4	11	1	1	1	4	38	60	452	32	13	23	10	82	21
	vh					63,2	0,4	0,3	0,1	0,0	0,0	0,1	0,0	0,0	0,0	0,0	0,3	0,5	4,0	0,3	0,1	0,2	0,1	0,7	0,2
2	Gemeindewahlbereich 12	14.238	7.113	0	21.351	9.769	83	41	7	5	8	17	4	10	0	1	29	36	319	24	13	63	2	75	21
	vh					68,2	0,8	0,4	0,1	0,1	0,1	0,2	0,0	0,1	0,0	0,0	0,3	0,4	3,3	0,2	0,1	0,6	0,0	0,8	0,2
3	Gemeindewahlbereich 13	14.476	5.274	0	19.750	7.751	48	45	6	4	14	6	6	6	2	1	33	39	334	63	16	44	6	73	15
	vh					53,4	0,6	0,6	0,1	0,1	0,2	0,1	0,1	0,1	0,0	0,0	0,4	0,5	4,3	0,8	0,2	0,6	0,1	0,9	0,2
4	Landtagswahlkreis 1 - Nord	46.755	19.107	0	65.862	28.957	173	121	19	11	26	34	11	17	3	6	100	135	1.105	119	42	130	18	230	57
	vh					61,7	0,6	0,4	0,1	0,0	0,1	0,1	0,0	0,1	0,0	0,0	0,3	0,5	3,8	0,4	0,1	0,5	0,1	0,8	0,2
5	Gemeindewahlbereich 21	19.835	6.900	0	26.735	11.928	41	25	15	11	14	11	6	4	2	4	36	48	565	49	10	40	13	71	18
	vh					60,0	0,3	0,2	0,1	0,1	0,1	0,1	0,1	0,0	0,0	0,0	0,3	0,4	4,8	0,4	0,1	0,3	0,1	0,6	0,2
6	Gemeindewahlbereich 22	20.967	4.059	0	25.026	9.676	35	23	20	2	13	12	5	4	1	7	23	39	686	87	2	17	12	71	14
	vh					46,1	0,4	0,2	0,2	0,0	0,1	0,1	0,1	0,0	0,0	0,1	0,2	0,4	7,1	0,9	0,0	0,2	0,1	0,7	0,1
7	Landtagswahlkreis 2 - Süd 2)	40.802	10.959	0	51.761	21.604	76	48	35	13	27	23	11	8	3	11	59	87	1.251	136	12	57	25	142	32
	vh					52,8	0,4	0,2	0,2	0,1	0,1	0,1	0,1	0,0	0,0	0,1	0,3	0,4	5,8	0,6	0,1	0,3	0,1	0,7	0,1
8	Gemeindewahlbereich 31	19.291	6.156	0	25.447	9.926	80	62	16	9	7	18	6	8	2	2	27	32	478	123	18	68	6	81	29
	vh					51,2	0,8	0,6	0,2	0,1	0,1	0,2	0,1	0,1	0,0	0,0	0,3	0,3	4,8	1,2	0,2	0,7	0,1	0,8	0,3
9	Gemeindewahlbereich 32	20.144	6.230	0	26.374	12.336	46	22	23	8	15	16	3	3	0	3	34	41	547	76	6	21	8	79	18
	vh					61,1	0,4	0,2	0,2	0,1	0,1	0,1	0,0	0,0	0,0	0,0	0,3	0,3	4,5	0,6	0,0	0,2	0,1	0,6	0,1
10	Gemeindewahlbereich 33	15.625	4.925	0	20.550	8.537	41	43	14	6	16	9	6	14	1	5	22	34	389	88	13	61	4	72	25
	vh					54,5	0,5	0,5	0,2	0,1	0,2	0,1	0,1	0,2	0,0	0,1	0,3	0,4	4,6	1,0	0,2	0,7	0,0	0,8	0,3
11	Landtagswahlkreis 3 - West	55.060	17.311	0	72.371	30.799	167	127	53	23	38	43	15	25	3	10	83	107	1.414	287	37	150	18	232	72
	vh					55,8	0,5	0,4	0,2	0,1	0,1	0,1	0,0	0,1	0,0	0,0	0,3	0,3	4,6	0,9	0,1	0,5	0,1	0,8	0,2
12	Stadt Braunschweig insgesamt	142.617	47.377	0	189.994	81.360	416	296	107	47	91	100	37	50	9	27	242	329	3.770	542	91	337	61	604	161
	vh					56,9	0,5	0,4	0,1	0,1	0,1	0,1	0,0	0,1	0,0	0,0	0,3	0,4	4,7	0,7	0,1	0,4	0,1	0,7	0,2

1) Die Berechnung der Wahlbeteiligung in den allgemeinen Wahlbezirken berücksichtigt keine Briefwähler [B/(A
Briefwahlbezirken berücksichtigt nur das tatsächliche Potential an Briefwählern [B/(A2-B1)]; die Berechnung de
den Anteil der Wähler/innen (B) in Bezug auf alle Wahlberechtigten (A) aus.
2) Ohne Gemeinde Vechelde. 3) Partei für schulmedizinische Verjüngungsforschung.

Tab. 2 Gemeindewahlbereiche/Landtagswahlkreise - Europawahl 09.06.2024

Lfd. Nr.	Gemeindewahlbereich/ Landtagswahlkreis	Wahlberechtigte: lt. Wählerverz.: ohne Sperrvermerk "W" Wahlschein	Wahlberechtigte: lt. Wählerverz.: mit Sperrvermerk "W" Wahlschein	Wahlberechtigte: Selbst. Wahlschein	Wahlberechtigte: insgesamt A1+A2+A3	Wähler/innen [1]: insgesamt	Wähler/innen [1]: dar. mit Wahlschein	Wahl im Wahlkreis: Stimmen: ungültig	Stimmen: gültig	Von den gültigen Stimmen entfallen auf die Bewerberin/den Bewerber: CDU	GRÜNE	SPD	AfD	FDP	DIE LINKE	Die PARTEI	Tierschutzpartei	PIRATEN	FREIE WÄHLER	FAMILIE	Volt	ÖDP	TIERSCHUTZ hier!	MERA25	HEIMAT
		A1	A2	A3	A	B	B1	C	D	D01	D02	D03	D04	D05	D06	D07	D08	D09	D10	D11	D12	D13	D14	D15	D16
	81 Briefwahlbezirke																								
1	Gemeindewahlbereich 11	•	6.720	•	•	6.295	6.295	19	6.276	1.937	1.180	1.362	326	445	94	117	91	28	38	27	161	31	15	13	1
	vh					93,7		0,3	99,7	30,9	18,8	21,7	5,2	7,1	1,5	1,9	1,4	0,4	0,6	0,4	2,6	0,5	0,2	0,2	0,0
2	Gemeindewahlbereich 12	•	7.113	•	•	6.697	6.697	12	6.685	1.098	2.068	1.197	170	428	250	222	127	69	25	15	492	37	13	28	1
	vh					94,2		0,2	99,8	16,4	30,9	17,9	2,5	6,4	3,7	3,3	1,9	1,0	0,4	0,2	7,4	0,6	0,2	0,4	0,0
3	Gemeindewahlbereich 13	•	5.274	•	•	4.933	4.933	13	4.920	1.045	1.176	888	234	368	180	117	86	41	30	8	328	30	13	21	1
	vh					93,5		0,3	99,7	21,2	23,9	18,0	4,8	7,5	3,7	2,4	1,7	0,8	0,6	0,2	6,7	0,6	0,3	0,4	0,0
4	Landtagswahlkreis 1 - Nord	•	19.107	•	•	17.925	17.925	44	17.881	4.080	4.424	3.447	730	1.241	524	456	304	138	93	50	981	98	41	62	3
	vh					93,8		0,2	99,8	22,8	24,7	19,3	4,1	6,9	2,9	2,6	1,7	0,8	0,5	0,3	5,5	0,5	0,2	0,3	0,0
5	Gemeindewahlbereich 21	•	6.900	•	•	6.488	6.488	12	6.476	1.937	1.128	1.510	386	455	100	139	77	31	47	25	186	30	26	3	1
	vh					94,0		0,2	99,8	29,9	17,4	23,3	6,0	7,0	1,5	2,1	1,2	0,5	0,7	0,4	2,9	0,5	0,4	0,0	0,0
6	Gemeindewahlbereich 22	•	4.059	•	•	3.753	3.753	11	3.742	1.053	448	1.016	360	190	58	66	64	32	25	9	85	11	14	5	0
	vh					92,5		0,3	99,7	28,1	12,0	27,2	9,6	5,1	1,5	1,8	1,7	0,9	0,7	0,2	2,3	0,3	0,4	0,1	0,0
7	Landtagswahlkreis 2 - Süd [2]	•	10.959	•	•	10.241	10.241	23	10.218	2.990	1.576	2.526	746	645	158	205	141	63	72	34	271	41	40	8	1
	vh					93,4		0,2	99,8	29,3	15,4	24,7	7,3	6,3	1,5	2,0	1,4	0,6	0,7	0,3	2,7	0,4	0,4	0,1	0,0
8	Gemeindewahlbereich 31	•	6.156	•	•	5.740	5.740	4	5.736	1.053	1.365	1.055	264	333	271	236	131	56	42	13	447	31	13	21	0
	vh					93,2		0,1	99,9	18,4	23,8	18,4	4,6	5,8	4,7	4,1	2,3	1,0	0,7	0,2	7,8	0,5	0,2	0,4	0,0
9	Gemeindewahlbereich 32	•	6.230	•	•	5.817	5.817	13	5.804	1.842	911	1.299	354	440	74	123	72	43	39	30	149	21	20	13	0
	vh					93,4		0,2	99,8	31,7	15,7	22,4	6,1	7,6	1,3	2,1	1,2	0,7	0,7	0,5	2,6	0,4	0,3	0,2	0,0
10	Gemeindewahlbereich 33	•	4.925	•	•	4.574	4.574	8	4.566	784	1.075	920	228	249	164	174	98	49	26	22	363	25	12	21	2
	vh					92,9		0,2	99,8	17,2	23,5	20,1	5,0	5,5	3,6	3,8	2,1	1,1	0,6	0,5	8,0	0,5	0,3	0,5	0,0
11	Landtagswahlkreis 3 - West	•	17.311	•	•	16.131	16.131	25	16.106	3.679	3.351	3.274	846	1.022	509	533	301	148	107	65	959	77	45	55	2
	vh					93,2		0,2	99,8	22,8	20,8	20,3	5,3	6,3	3,2	3,3	1,9	0,9	0,7	0,4	6,0	0,5	0,3	0,3	0,0
12	Stadt Braunschweig insgesamt	•	47.377	•	•	44.297	44.297	92	44.205	10.749	9.351	9.247	2.322	2.908	1.191	1.194	746	349	272	149	2.211	216	126	125	6
	vh					93,5		0,2	99,8	24,3	21,2	20,9	5,3	6,6	2,7	2,7	1,7	0,8	0,6	0,3	5,0	0,5	0,3	0,3	0,0

1) Die Berechnung der Wahlbeteiligung in den allgemeinen Wahlbezirken berücksichtigt keine Briefwähler [B/(A1+B1)]; die Berechnung der Wahlbeteiligung in den Briefwahlbezirken berücksichtigt nur das tatsächliche Potential an Briefwählern [B/(A2-B1)]; die Berechnung der Wahlbeteiligung in allen Wahlbezirken drückt den Anteil der Wähler/innen (B) in Bezug auf alle Wahlberechtigten (A) aus.
2) Ohne Gemeinde Vechelde. 3) Partei für schulmedizinische Verjüngungsforschung.

Tab. 2 Gemeindewahlbereiche/Landtagswahlkreise - Europawahl 09.06.2024

Lfd. Nr.	Gemeindewahlbereich/ Landtagswahlkreis	Wahlberechtigte				Wähler/innen [1]		Wahl im Wahlkreis																	
		lt. Wählerverz.						(Fortsetzung) Von den gültigen Stimmen entfallen auf die Wahlvorschläge																	
		ohne Sperrvermerk "W" Wahlschein	mit Sperrvermerk "W" Wahlschein	Selbst. Wahlschein	insgesamt A1+A2+A3	insgesamt	dar. mit Wahlschein	PdH	Bündnis C	Gesundheitsforschung [3]	BIG	MENSCHLICHE WELT	DKP	MLPD	SGP	ABG	die Basis	BÜNDNIS DEUTSCHLAND	BSW	DAVA	KLIMALISTE	LETZTE GENERATION	PDV	PdF	V-Partei³
		A1	A2	A3	A	B	B1	D17	D18	D19	D20	D21	D22	D23	D24	D25	D26	D27	D28	D29	D30	D31	D32	D33	D34
	81 Briefwahlbezirke																								
1	Gemeindewahlbereich 11	•	6.720	•	•	6.295	6.295	9	7	0	2	2	1	1	0	5	9	18	262	13	5	18	7	47	4
	vh					93,7		0,1	0,1	0,0	0,0	0,0	0,0	0,0	0,0	0,1	0,1	0,3	4,2	0,2	0,1	0,3	0,1	0,7	0,1
2	Gemeindewahlbereich 12	•	7.113	•	•	6.697	6.697	33	7	1	3	6	2	6	0	1	14	18	200	6	12	69	2	53	12
	vh					94,2		0,5	0,1	0,0	0,0	0,1	0,0	0,1	0,0	0,0	0,2	0,3	3,0	0,1	0,2	1,0	0,0	0,8	0,2
3	Gemeindewahlbereich 13	•	5.274	•	•	4.933	4.933	29	4	5	2	3	0	2	0	4	20	11	146	7	11	56	4	42	8
	vh					93,5		0,6	0,1	0,1	0,0	0,1	0,0	0,0	0,0	0,1	0,4	0,2	3,0	0,1	0,2	1,1	0,1	0,9	0,2
4	Landtagswahlkreis 1 - Nord	•	19.107	•	•	17.925	17.925	71	18	6	7	11	3	9	0	10	43	47	608	26	28	143	13	142	24
	vh					93,8		0,4	0,1	0,0	0,0	0,1	0,0	0,1	0,0	0,1	0,2	0,3	3,4	0,1	0,2	0,8	0,1	0,8	0,1
5	Gemeindewahlbereich 21	•	6.900	•	•	6.488	6.488	18	7	7	5	6	3	3	0	5	13	25	216	13	8	14	4	38	10
	vh					94,0		0,3	0,1	0,1	0,1	0,1	0,0	0,0	0,0	0,1	0,2	0,4	3,3	0,2	0,1	0,2	0,1	0,6	0,2
6	Gemeindewahlbereich 22	•	4.059	•	•	3.753	3.753	7	6	1	6	4	1	1	1	1	13	12	194	11	0	12	2	26	8
	vh					92,5		0,2	0,2	0,0	0,2	0,1	0,0	0,0	0,0	0,0	0,3	0,3	5,2	0,3	0,0	0,3	0,1	0,7	0,2
7	Landtagswahlkreis 2 - Süd [2]	•	10.959	•	•	10.241	10.241	25	13	8	11	10	4	4	1	6	26	37	410	24	8	26	6	64	18
	vh					93,4		0,2	0,1	0,1	0,1	0,1	0,0	0,0	0,0	0,1	0,3	0,4	4,0	0,2	0,1	0,3	0,1	0,6	0,2
8	Gemeindewahlbereich 31	•	6.156	•	•	5.740	5.740	26	10	2	3	4	3	2	1	0	7	17	188	14	7	46	4	61	10
	vh					93,2		0,5	0,2	0,0	0,1	0,1	0,1	0,0	0,0	0,0	0,1	0,3	3,3	0,2	0,1	0,8	0,1	1,1	0,2
9	Gemeindewahlbereich 32	•	6.230	•	•	5.817	5.817	17	9	7	1	5	1	4	2	3	11	14	222	14	6	17	6	29	6
	vh					93,4		0,3	0,2	0,1	0,0	0,1	0,0	0,1	0,0	0,1	0,2	0,2	3,8	0,2	0,1	0,3	0,1	0,5	0,1
10	Gemeindewahlbereich 33	•	4.925	•	•	4.574	4.574	23	11	0	2	2	2	4	0	1	11	14	170	5	10	41	3	41	14
	vh					92,9		0,5	0,2	0,0	0,0	0,0	0,0	0,1	0,0	0,0	0,2	0,3	3,7	0,1	0,2	0,9	0,1	0,9	0,3
11	Landtagswahlkreis 3 - West	•	17.311	•	•	16.131	16.131	66	30	9	6	11	6	10	3	4	29	45	580	33	23	104	13	131	30
	vh					93,2		0,4	0,2	0,1	0,0	0,1	0,0	0,1	0,0	0,0	0,2	0,3	3,6	0,2	0,1	0,6	0,1	0,8	0,2
12	Stadt Braunschweig insgesamt	•	47.377	•	•	44.297	44.297	162	61	23	24	32	13	23	4	20	98	129	1.598	83	59	273	32	337	72
	vh					93,5		0,4	0,1	0,1	0,1	0,1	0,0	0,1	0,0	0,0	0,2	0,3	3,6	0,2	0,1	0,6	0,1	0,8	0,2

1) Die Berechnung der Wahlbeteiligung in den allgemeinen Wahlbezirken berücksichtigt keine Briefwähler [B/(A
Briefwahlbezirken berücksichtigt nur das tatsächliche Potential an Briefwählern [B/(A2-B1)]; die Berechnung de
den Anteil der Wähler/innen (B) in Bezug auf alle Wahlberechtigten (A) aus.
2) Ohne Gemeinde Vechelde. 3) Partei für schulmedizinische Verjüngungsforschung.

Tab. 2 Gemeindewahlbereiche/Landtagswahlkreise - Europawahl 09.06.2024

Lfd. Nr.	Gemeindewahlbereich/ Landtagswahlkreis		Wahlberechtigte				Wähler/innen [1]		Wahl im Wahlkreis																		
			lt. Wählerverz.						Stimmen		Von den gültigen Stimmen entfallen auf die Bewerberin/den Bewerber																
			ohne Sperrvermerk "W" Wahlschein	mit Sperrvermerk "W" Wahlschein	Selbst. Wahlschein	insgesamt A1+A2+A3	insgesamt	dar. mit Wahlschein	ungültig	gültig	CDU	GRÜNE	SPD	AfD	FDP	DIE LINKE	Die PARTEI	Tierschutzpartei	PIRATEN	FREIE WÄHLER	FAMILIE	Volt	ÖDP	TIERSCHUTZ hier!	MERA25	HEIMAT
			A1	A2	A3	A	B	B1	C	D	D01	D02	D03	D04	D05	D06	D07	D08	D09	D10	D11	D12	D13	D14	D15	D16
	Alle 256 Wahlbezirke																										
1	Gemeindewahlbereich 11		18.041	6.720	0	24.761	17.732	6.337	60	17.672	5.022	2.939	3.713	1.577	1.160	356	366	263	118	125	86	530	98	72	33	8
		vh					71,6	35,7	0,3	99,7	28,4	16,6	21,0	8,9	6,6	2,0	2,1	1,5	0,7	0,7	0,5	3,0	0,6	0,4	0,2	0,0
2	Gemeindewahlbereich 12		14.238	7.113	0	21.351	16.466	6.780	35	16.431	2.510	4.718	3.079	711	953	712	592	274	178	74	32	1.204	129	62	79	4
		vh					77,1	41,2	0,2	99,8	15,3	28,7	18,7	4,3	5,8	4,3	3,6	1,7	1,1	0,5	0,2	7,3	0,8	0,4	0,5	0,0
3	Gemeindewahlbereich 13		14.476	5.274	0	19.750	12.684	4.981	56	12.628	2.283	2.602	2.259	1.005	849	551	402	258	135	76	31	898	77	47	78	10
		vh					64,2	39,3	0,4	99,6	18,1	20,6	17,9	8,0	6,7	4,4	3,2	2,0	1,1	0,6	0,2	7,1	0,6	0,4	0,6	0,1
4	Landtagswahlkreis 1 - Nord		46.755	38.214	0	65.862	46.882	18.098	151	46.731	9.815	10.259	9.051	3.293	2.962	1.619	1.360	795	431	275	149	2.632	304	181	190	22
		vh					71,2	38,6	0,3	99,7	21,0	22,0	19,4	7,0	6,3	3,5	2,9	1,7	0,9	0,6	0,3	5,6	0,7	0,4	0,4	0,0
5	Gemeindewahlbereich 21		19.835	6.900	0	26.735	18.416	6.529	74	18.342	4.913	2.792	4.075	1.911	1.102	350	372	268	104	139	93	651	106	89	31	9
		vh					68,9	35,5	0,4	99,6	26,8	15,2	22,2	10,4	6,0	1,9	2,0	1,5	0,6	0,8	0,5	3,5	0,6	0,5	0,2	0,0
6	Gemeindewahlbereich 22		20.967	4.059	0	25.026	13.429	3.788	76	13.353	3.445	1.169	3.038	2.393	542	292	217	182	97	100	81	301	49	60	38	5
		vh					53,7	28,2	0,6	99,4	25,8	8,8	22,8	17,9	4,1	2,2	1,6	1,4	0,7	0,7	0,6	2,3	0,4	0,4	0,3	0,0
7	Landtagswahlkreis 2 - Süd [2]		40.802	21.918	0	51.761	31.845	10.317	150	31.695	8.358	3.961	7.113	4.304	1.644	642	589	450	201	239	174	952	155	149	69	14
		vh					61,5	32,4	0,5	99,5	26,4	12,5	22,4	13,6	5,2	2,0	1,9	1,4	0,6	0,8	0,5	3,0	0,5	0,5	0,2	0,0
8	Gemeindewahlbereich 31		19.291	6.156	0	25.447	15.666	5.820	51	15.615	2.554	3.182	2.786	1.324	794	813	617	340	184	113	48	1.193	93	68	103	6
		vh					61,6	37,2	0,3	99,7	16,4	20,4	17,8	8,5	5,1	5,2	4,0	2,2	1,2	0,7	0,3	7,6	0,6	0,4	0,7	0,0
9	Gemeindewahlbereich 32		20.144	6.230	0	26.374	18.153	5.863	75	18.078	5.110	2.629	3.792	1.940	1.188	326	387	278	120	141	94	571	75	84	40	6
		vh					68,8	32,3	0,4	99,6	28,3	14,5	21,0	10,7	6,6	1,8	2,1	1,5	0,7	0,8	0,5	3,2	0,4	0,5	0,2	0,0
10	Gemeindewahlbereich 33		15.625	4.925	0	20.550	13.111	4.615	39	13.072	2.166	2.630	2.522	1.165	627	529	483	257	139	85	54	997	78	62	90	12
		vh					63,8	35,2	0,3	99,7	16,6	20,1	19,3	8,9	4,8	4,0	3,7	2,0	1,1	0,7	0,4	7,6	0,6	0,5	0,7	0,1
11	Landtagswahlkreis 3 - West		55.060	34.622	0	72.371	46.930	16.298	165	46.765	9.830	8.441	9.100	4.429	2.609	1.668	1.487	875	443	339	196	2.761	246	214	233	24
		vh					64,8	34,7	0,4	99,6	21,0	18,0	19,5	9,5	5,6	3,6	3,2	1,9	0,9	0,7	0,4	5,9	0,5	0,5	0,5	0,1
12	Stadt Braunschweig insgesamt		142.617	47.377	0	189.994	125.657	44.713	466	125.191	28.003	22.661	25.264	12.026	7.215	3.929	3.436	2.120	1.075	853	519	6.345	705	544	492	60
		vh					66,1	35,6	0,4	99,6	22,4	18,1	20,2	9,6	5,8	3,1	2,7	1,7	0,9	0,7	0,4	5,1	0,6	0,4	0,4	0,0

1) Die Berechnung der Wahlbeteiligung in den allgemeinen Wahlbezirken berücksichtigt keine Briefwähler [B/(A1+B1)]; die Berechnung der Wahlbeteiligung in den Briefwahlbezirken berücksichtigt nur das tatsächliche Potential an Briefwählern [B/(A2-B1)]; die Berechnung der Wahlbeteiligung in allen Wahlbezirken drückt den Anteil der Wähler/innen (B) in Bezug auf alle Wahlberechtigten (A) aus.
2) Ohne Gemeinde Vechelde. 3) Partei für schulmedizinische Verjüngungsforschung.

Tab. 2 Gemeindewahlbereiche/Landtagswahlkreise - Europawahl 09.06.2024

Lfd. Nr.	Gemeindewahlbereich/ Landtagswahlkreis	Wahlberechtigte lt. Wählerverz. ohne Sperrvermerk "W" Wahlschein	Wahlberechtigte lt. Wählerverz. mit Sperrvermerk "W" Wahlschein	Wahlberechtigte Selbst. Wahlschein	Wahlberechtigte insgesamt A1+A2+A3	Wähler/innen 1) insgesamt	Wähler/innen 1) dar. mit Wahlschein	Wahl im Wahlkreis (Fortsetzung) Von den gültigen Stimmen entfallen auf die Wahlvorschläge: PdH	Bündnis C	Gesundheitsforschung 3)	BIG	MENSCHLICHE WELT	DKP	MLPD	SGP	ABG	die Basis	BÜNDNIS DEUTSCHLAND	BSW	DAVA	KLIMALISTE	LETZTE GENERATION	PDV	PdF	V-Partei³
		A1	A2	A3	A	B	B1	D17	D18	D19	D20	D21	D22	D23	D24	D25	D26	D27	D28	D29	D30	D31	D32	D33	D34
	Alle 256 Wahlbezirke																								
1	Gemeindewahlbereich 11	18.041	6.720	0	24.761	17.732	6.337	44	13	2	6	13	2	2	1	9	47	78	714	45	18	41	17	129	25
	vh					71,6	35,7	0,2	0,1	0,0	0,0	0,1	0,0	0,0	0,0	0,1	0,3	0,4	4,0	0,3	0,1	0,2	0,1	0,7	0,1
2	Gemeindewahlbereich 12	14.238	7.113	0	21.351	16.466	6.780	74	14	6	11	23	6	16	0	2	43	54	519	30	25	132	4	128	33
	vh					77,1	41,2	0,5	0,1	0,0	0,1	0,1	0,0	0,1	0,0	0,0	0,3	0,3	3,2	0,2	0,2	0,8	0,0	0,8	0,2
3	Gemeindewahlbereich 13	14.476	5.274	0	19.750	12.684	4.981	74	10	9	16	9	6	8	2	5	53	50	480	70	27	100	10	115	23
	vh					64,2	39,3	0,6	0,1	0,1	0,1	0,1	0,0	0,1	0,0	0,0	0,4	0,4	3,8	0,6	0,2	0,8	0,1	0,9	0,2
4	Landtagswahlkreis 1 - Nord	46.755	38.214	0	65.862	46.882	18.098	192	37	17	33	45	14	26	3	16	143	182	1.713	145	70	273	31	372	81
	vh					71,2	38,6	0,4	0,1	0,0	0,1	0,1	0,0	0,1	0,0	0,0	0,3	0,4	3,7	0,3	0,1	0,6	0,1	0,8	0,2
5	Gemeindewahlbereich 21	19.835	6.900	0	26.735	18.416	6.529	43	22	18	19	17	9	7	2	9	49	73	781	62	18	54	17	109	28
	vh					68,9	35,5	0,2	0,1	0,1	0,1	0,1	0,0	0,0	0,0	0,0	0,3	0,4	4,3	0,3	0,1	0,3	0,1	0,6	0,2
6	Gemeindewahlbereich 22	20.967	4.059	0	25.026	13.429	3.788	30	26	3	19	16	6	5	2	8	36	51	880	98	2	29	14	97	22
	vh					53,7	28,2	0,2	0,2	0,0	0,1	0,1	0,0	0,0	0,0	0,1	0,3	0,4	6,6	0,7	0,0	0,2	0,1	0,7	0,2
7	Landtagswahlkreis 2 - Süd 2)	40.802	21.918	0	51.761	31.845	10.317	73	48	21	38	33	15	12	4	17	85	124	1.661	160	20	83	31	206	50
	vh					61,5	32,4	0,2	0,2	0,1	0,1	0,1	0,0	0,0	0,0	0,1	0,3	0,4	5,2	0,5	0,1	0,3	0,1	0,6	0,2
8	Gemeindewahlbereich 31	19.291	6.156	0	25.447	15.666	5.820	88	26	11	10	22	9	10	3	2	34	49	666	137	25	114	10	142	39
	vh					61,6	37,2	0,6	0,2	0,1	0,1	0,1	0,1	0,1	0,0	0,0	0,2	0,3	4,3	0,9	0,2	0,7	0,1	0,9	0,2
9	Gemeindewahlbereich 32	20.144	6.230	0	26.374	18.153	5.863	39	32	15	16	21	4	7	2	6	45	55	769	90	12	38	14	108	24
	vh					68,8	32,3	0,2	0,2	0,1	0,1	0,1	0,0	0,0	0,0	0,0	0,2	0,3	4,3	0,5	0,1	0,2	0,1	0,6	0,1
10	Gemeindewahlbereich 33	15.625	4.925	0	20.550	13.111	4.615	66	25	6	18	11	8	18	1	6	33	48	559	93	23	102	7	113	39
	vh					63,8	35,2	0,5	0,2	0,0	0,1	0,1	0,1	0,1	0,0	0,0	0,3	0,4	4,3	0,7	0,2	0,8	0,1	0,9	0,3
11	Landtagswahlkreis 3 - West	55.060	34.622	0	72.371	46.930	16.298	193	83	32	44	54	21	35	6	14	112	152	1.994	320	60	254	31	363	102
	vh					64,8	34,7	0,4	0,2	0,1	0,1	0,1	0,0	0,1	0,0	0,0	0,2	0,3	4,3	0,7	0,1	0,5	0,1	0,8	0,2
12	Stadt Braunschweig insgesamt	142.617	47.377	0	189.994	125.657	44.713	458	168	70	115	132	50	73	13	47	340	458	5.368	625	150	610	93	941	233
	vh					66,1	35,6	0,4	0,1	0,1	0,1	0,1	0,0	0,1	0,0	0,0	0,3	0,4	4,3	0,5	0,1	0,5	0,1	0,8	0,2

1) Die Berechnung der Wahlbeteiligung in den allgemeinen Wahlbezirken berücksichtigt keine Briefwähler [B/(A
Briefwahlbezirken berücksichtigt nur das tatsächliche Potential an Briefwählern [B/(A2-B1)]; die Berechnung de
den Anteil der Wähler/innen (B) in Bezug auf alle Wahlberechtigten (A) aus.
2) Ohne Gemeinde Vechelde. 3) Partei für schulmedizinische Verjüngungsforschung.

Tab. 3 Stadtbezirke - Europawahl 09.06.2024

Lfd. Nr.	Stadtbezirk	Wahlberechtigte lt. Wählerverz. ohne Sperrvermerk "W" Wahlschein	Wahlberechtigte lt. Wählerverz. mit Sperrvermerk "W" Wahlschein	Wahlberechtigte Selbst. Wahlschein	Wahlberechtigte insgesamt A1+A2+A3	Wähler/innen 1) insgesamt	Wähler/innen 1) dar. mit Wahlschein	Wahl im Wahlkreis Stimmen ungültig	Stimmen gültig	Von den gültigen Stimmen entfallen auf die Bewerberin/den Bewerber CDU	GRÜNE	SPD	AfD	FDP	DIE LINKE	Die PARTEI	Tierschutzpartei	PIRATEN	FREIE WÄHLER	FAMILIE	Volt	ÖDP	TIERSCHUTZ hier!	MERA25	HEIMAT
		A1	A2	A3	A	B	B1	C	D	D01	D02	D03	D04	D05	D06	D07	D08	D09	D10	D11	D12	D13	D14	D15	D16
	175 Allgemeine Wahlbezirke																								
1	111 Hondelage-Volkmarode	6.161	2.381	0	8.542	4.117	14	10	4.107	1.216	604	868	419	246	75	88	58	27	38	22	123	28	17	2	3
	vh					66,7	0,3	0,2	99,8	29,6	14,7	21,1	10,2	6,0	1,8	2,1	1,4	0,7	0,9	0,5	3,0	0,7	0,4	0,0	0,1
2	112 Wabe-Schunter-Beberbach	11.880	4.339	0	16.219	7.320	28	31	7.289	1.869	1.155	1.483	832	469	187	161	114	63	49	37	246	39	40	18	4
	vh					61,5	0,4	0,4	99,6	25,6	15,8	20,3	11,4	6,4	2,6	2,2	1,6	0,9	0,7	0,5	3,4	0,5	0,5	0,2	0,1
3	120 Östliches Ringgebiet	14.238	7.113	0	21.351	9.769	83	23	9.746	1.412	2.650	1.882	541	525	462	370	147	109	49	17	712	92	49	51	3
	vh					68,2	0,8	0,2	99,8	14,5	27,2	19,3	5,6	5,4	4,7	3,8	1,5	1,1	0,5	0,2	7,3	0,9	0,5	0,5	0,0
4	130 Mitte	14.476	5.274	0	19.750	7.751	48	43	7.708	1.238	1.426	1.371	771	481	371	285	172	94	46	23	570	47	34	57	9
	vh					53,4	0,6	0,6	99,4	16,1	18,5	17,8	10,0	6,2	4,8	3,7	2,2	1,2	0,6	0,3	7,4	0,6	0,4	0,7	0,1
5	211 Braunschweig-Süd	11.745	4.060	0	15.805	6.792	17	36	6.756	1.663	863	1.506	940	341	155	132	114	40	45	41	237	48	35	15	6
	vh					57,7	0,3	0,5	99,5	24,6	12,8	22,3	13,9	5,0	2,3	2,0	1,7	0,6	0,7	0,6	3,5	0,7	0,5	0,2	0,1
6	212 Südstadt-Rautheim-Mascherode	8.090	2.840	0	10.930	5.136	24	26	5.110	1.313	801	1.059	585	306	95	101	77	33	47	27	228	28	28	13	2
	vh					63,3	0,5	0,5	99,5	25,7	15,7	20,7	11,4	6,0	1,9	2,0	1,5	0,6	0,9	0,5	4,5	0,5	0,5	0,3	0,0
7	221 Weststadt	13.258	2.146	0	15.404	5.170	18	45	5.125	1.196	269	1.110	1.244	146	146	76	68	37	33	37	101	21	17	14	3
	vh					38,9	0,3	0,9	99,1	23,3	5,2	21,7	24,3	2,8	2,8	1,5	1,3	0,7	0,6	0,7	2,0	0,4	0,3	0,3	0,1
8	222 Südwest	7.709	1.913	0	9.622	4.506	17	20	4.486	1.196	452	912	789	206	88	75	50	28	42	35	115	17	29	19	2
	vh					58,3	0,4	0,4	99,6	26,7	10,1	20,3	17,6	4,6	2,0	1,7	1,1	0,6	0,9	0,8	2,6	0,4	0,6	0,4	0,0
9	310 Westliches Ringgebiet	19.291	6.156	0	25.447	9.926	80	47	9.879	1.501	1.817	1.731	1.060	461	542	381	209	128	71	35	746	62	55	82	6
	vh					51,2	0,8	0,5	99,5	15,2	18,4	17,5	10,7	4,7	5,5	3,9	2,1	1,3	0,7	0,4	7,6	0,6	0,6	0,8	0,1
10	321 Lehndorf-Watenbüttel	12.949	4.066	0	17.015	8.259	29	45	8.214	2.144	1.265	1.643	932	542	170	177	125	45	77	44	305	38	37	17	4
	vh					63,6	0,4	0,5	99,5	26,1	15,4	20,0	11,3	6,6	2,1	2,2	1,5	0,5	0,9	0,5	3,7	0,5	0,5	0,2	0,0
11	322 Nördliche Schunter-/Okeraue	7.195	2.164	0	9.359	4.077	17	17	4.060	1.124	453	850	654	206	82	87	81	32	25	20	117	16	27	10	2
	vh					56,5	0,4	0,4	99,6	27,7	11,2	20,9	16,1	5,1	2,0	2,1	2,0	0,8	0,6	0,5	2,9	0,4	0,7	0,2	0,0
12	330 Nordstadt-Schunteraue	15.625	4.925	0	20.550	8.537	41	31	8.506	1.382	1.555	1.602	937	378	365	309	159	90	59	32	634	53	50	69	10
	vh					54,5	0,5	0,4	99,6	16,2	18,3	18,8	11,0	4,4	4,3	3,6	1,9	1,1	0,7	0,4	7,5	0,6	0,6	0,8	0,1
13	Stadt Braunschweig insgesamt	142.617	47.377	0	189.994	81.360	416	374	80.986	17.254	13.310	16.017	9.704	4.307	2.738	2.242	1.374	726	581	370	4.134	489	418	367	54
	vh					56,9	0,5	0,5	99,5	21,3	16,4	19,8	12,0	5,3	3,4	2,8	1,7	0,9	0,7	0,5	5,1	0,6	0,5	0,5	0,1

1) Die Berechnung der Wahlbeteiligung in den allgemeinen Wahlbezirken berücksichtigt keine Briefwähler [B/(A1+B1)]; die Berechnung der Wahlbeteiligung in den Briefwahlbezirken berücksichtigt nur das tatsächliche Potential an Briefwählern [B/(A2-B1)]; die Berechnung der Wahlbeteiligung in allen Wahlbezirken drückt den Anteil der Wähler/innen (B) in Bezug auf alle Wahlberechtigten (A) aus. 2) Partei für schulmedizinische Verjüngungsforschung.

Tab. 3 Stadtbezirke - Europawahl 09.06.2024

Lfd. Nr.	Stadtbezirk	Wahlberechtigte lt. Wählerverz. ohne Sperrvermerk "W" Wahlschein	Wahlberechtigte lt. Wählerverz. mit Sperrvermerk "W" Wahlschein	Wahlberechtigte Selbst. Wahlschein	Wahlberechtigte insgesamt A1+A2+A3	Wähler/innen 1) insgesamt	Wähler/innen 1) dar. mit Wahlschein	Wahl im Wahlkreis (Fortsetzung) Von den gültigen Stimmen entfallen auf die Wahlvorschläge: PdH	Bündnis C	Gesundheitsforschung 2)	BIG	MENSCHLICHE WELT	DKP	MLPD	SGP	ABG	die Basis	BÜNDNIS DEUTSCHLAND	BSW	DAVA	KLIMALISTE	LETZTE GENERATION	PDV	PdF	V-Partei³
		A1	A2	A3	A	B	B1	D17	D18	D19	D20	D21	D22	D23	D24	D25	D26	D27	D28	D29	D30	D31	D32	D33	D34
	175 Allgemeine Wahlbezirke																								
1	111 Hondelage-Volkmarode	6.161	2.381	0	8.542	4.117	14	8	4	1	1	4	0	0	0	0	13	28	148	8	4	7	5	32	10
	vh					66,7	0,3	0,2	0,1	0,0	0,0	0,1	0,0	0,0	0,0	0,0	0,3	0,7	3,6	0,2	0,1	0,2	0,1	0,8	0,2
2	112 Wabe-Schunter-Beberbach	11.880	4.339	0	16.219	7.320	28	27	2	1	3	7	1	1	1	4	25	32	304	24	9	16	5	50	11
	vh					61,5	0,4	0,4	0,0	0,0	0,0	0,1	0,0	0,0	0,0	0,1	0,3	0,4	4,2	0,3	0,1	0,2	0,1	0,7	0,2
3	120 Östliches Ringgebiet	14.238	7.113	0	21.351	9.769	83	41	7	5	8	17	4	10	0	1	29	36	319	24	13	63	2	75	21
	vh					68,2	0,8	0,4	0,1	0,1	0,1	0,2	0,0	0,1	0,0	0,0	0,3	0,4	3,3	0,2	0,1	0,6	0,0	0,8	0,2
4	130 Mitte	14.476	5.274	0	19.750	7.751	48	45	6	4	14	6	6	6	2	1	33	39	334	63	16	44	6	73	15
	vh					53,4	0,6	0,6	0,1	0,1	0,2	0,1	0,1	0,1	0,0	0,0	0,4	0,5	4,3	0,8	0,2	0,6	0,1	0,9	0,2
5	211 Braunschweig-Süd	11.745	4.060	0	15.805	6.792	17	16	7	7	7	9	3	0	2	4	14	21	369	34	6	25	9	33	9
	vh					57,7	0,3	0,2	0,1	0,1	0,1	0,1	0,0	0,0	0,0	0,1	0,2	0,3	5,5	0,5	0,1	0,4	0,1	0,5	0,1
6	212 Südstadt-Rautheim-Mascherode	8.090	2.840	0	10.930	5.136	24	9	8	4	7	2	3	4	0	0	22	27	196	15	4	15	4	38	9
	vh					63,3	0,5	0,2	0,2	0,1	0,1	0,0	0,1	0,1	0,0	0,0	0,4	0,5	3,8	0,3	0,1	0,3	0,1	0,7	0,2
7	221 Weststadt	13.258	2.146	0	15.404	5.170	18	11	12	1	7	7	3	4	0	3	10	20	425	62	1	8	3	22	8
	vh					38,9	0,3	0,2	0,2	0,0	0,1	0,1	0,1	0,1	0,0	0,1	0,2	0,4	8,3	1,2	0,0	0,2	0,1	0,4	0,2
8	222 Südwest	7.709	1.913	0	9.622	4.506	17	12	8	1	6	5	2	0	1	4	13	19	261	25	1	9	9	49	6
	vh					58,3	0,4	0,3	0,2	0,0	0,1	0,1	0,0	0,0	0,0	0,1	0,3	0,4	5,8	0,6	0,0	0,2	0,2	1,1	0,1
9	310 Westliches Ringgebiet	19.291	6.156	0	25.447	9.926	80	62	16	9	7	18	6	8	2	2	27	32	478	123	18	68	6	81	29
	vh					51,2	0,8	0,6	0,2	0,1	0,1	0,2	0,1	0,1	0,0	0,0	0,3	0,3	4,8	1,2	0,2	0,7	0,1	0,8	0,3
10	321 Lehndorf-Watenbüttel	12.949	4.066	0	17.015	8.259	29	16	18	7	12	7	3	1	0	2	23	22	386	54	4	17	5	62	10
	vh					63,6	0,4	0,2	0,2	0,1	0,1	0,1	0,0	0,0	0,0	0,0	0,3	0,3	4,7	0,7	0,0	0,2	0,1	0,8	0,1
11	322 Nördliche Schunter-/Okeraue	7.195	2.164	0	9.359	4.077	17	6	5	1	3	9	0	2	0	1	11	19	161	22	2	4	3	17	8
	vh					56,5	0,4	0,1	0,1	0,0	0,1	0,2	0,0	0,0	0,0	0,0	0,3	0,5	4,0	0,5	0,0	0,1	0,1	0,4	0,2
12	330 Nordstadt-Schunteraue	15.625	4.925	0	20.550	8.537	41	43	14	6	16	9	6	14	1	5	22	34	389	88	13	61	4	72	25
	vh					54,5	0,5	0,5	0,2	0,1	0,2	0,1	0,1	0,2	0,0	0,1	0,3	0,4	4,6	1,0	0,2	0,7	0,0	0,8	0,3
13	Stadt Braunschweig insgesamt	142.617	47.377	0	189.994	81.360	416	296	107	47	91	100	37	50	9	27	242	329	3.770	542	91	337	61	604	161
	vh					56,9	0,5	0,4	0,1	0,1	0,1	0,1	0,0	0,1	0,0	0,0	0,3	0,4	4,7	0,7	0,1	0,4	0,1	0,7	0,2

1) Die Berechnung der Wahlbeteiligung in den allgemeinen Wahlbezirken berücksichtigt keine Briefwähler [B/(A
Briefwahlbezirken berücksichtigt nur das tatsächliche Potential an Briefwählern [B/(A2-B1)]; die Berechnung de
den Anteil der Wähler/innen (B) in Bezug auf alle Wahlberechtigten (A) aus. 2) Partei für schulmedizinische Ver

Tab. 3 Stadtbezirke - Europawahl 09.06.2024

Lfd. Nr.	Stadtbezirke	Wahlberechtigte				Wähler/innen [1]		Wahl im Wahlkreis																		
		lt. Wählerverz.						Stimmen		Von den gültigen Stimmen entfallen auf die Bewerberin/den Bewerber																
		ohne Sperrvermerk "W" Wahlschein	mit Sperrvermerk "W" Wahlschein	Selbst. Wahlschein	insgesamt A1+A2+A3	insgesamt	dar. mit Wahlschein	ungültig	gültig	CDU	GRÜNE	SPD	AfD	FDP	DIE LINKE	Die PARTEI	Tierschutzpartei	PIRATEN	FREIE WÄHLER	FAMILIE	Volt	ÖDP	TIER-SCHUTZ hier!	MERA25	HEIMAT
		A1	A2	A3	A	B	B1	C	D	D01	D02	D03	D04	D05	D06	D07	D08	D09	D10	D11	D12	D13	D14	D15	D16
	81 Briefwahlbezirke																									
1	111 Hondelage-Volkmarode	•	2.367	•	•	2.224	2.224	5	2.219	752	346	503	120	177	24	45	26	9	10	5	47	10	7	7	1
	vh					94,0		0,2	99,8	33,9	15,6	22,7	5,4	8,0	1,1	2,0	1,2	0,4	0,5	0,2	2,1	0,5	0,3	0,3	0,0
2	112 Wabe-Schunter-Beberbach	•	4.311	•	•	4.071	4.071	14	4.057	1.185	834	859	206	268	70	72	65	19	28	22	114	21	8	6	0
	vh					94,4		0,3	99,7	29,2	20,6	21,2	5,1	6,6	1,7	1,8	1,6	0,5	0,7	0,5	2,8	0,5	0,2	0,1	0,0
3	120 Östliches Ringgebiet	•	7.030	•	•	6.697	6.697	12	6.685	1.098	2.068	1.197	170	428	250	222	127	69	25	15	492	37	13	28	1
	vh					95,3		0,2	99,8	16,4	30,9	17,9	2,5	6,4	3,7	3,3	1,9	1,0	0,4	0,2	7,4	0,6	0,2	0,4	0,0
4	130 Mitte	•	5.226	•	•	4.933	4.933	13	4.920	1.045	1.176	888	234	368	180	117	86	41	30	8	328	30	13	21	1
	vh					94,4		0,3	99,7	21,2	23,9	18,0	4,8	7,5	3,7	2,4	1,7	0,8	0,6	0,2	6,7	0,6	0,3	0,4	0,0
5	211 Braunschweig-Süd	•	4.043	•	•	3.821	3.821	7	3.814	1.186	614	913	243	259	51	73	45	21	23	15	99	20	21	1	1
	vh					94,5		0,2	99,8	31,1	16,1	23,9	6,4	6,8	1,3	1,9	1,2	0,6	0,6	0,4	2,6	0,5	0,6	0,0	0,0
6	212 Südstadt-Rautheim-Mascherode	•	2.816	•	•	2.667	2.667	5	2.662	751	514	597	143	196	49	66	32	10	24	10	87	10	5	2	0
	vh					94,7		0,2	99,8	28,2	19,3	22,4	5,4	7,4	1,8	2,5	1,2	0,4	0,9	0,4	3,3	0,4	0,2	0,1	0,0
7	221 Weststadt	•	2.128	•	•	1.968	1.968	8	1.960	501	190	592	204	79	33	34	38	16	13	3	49	6	8	4	0
	vh					92,5		0,4	99,6	25,6	9,7	30,2	10,4	4,0	1,7	1,7	1,9	0,8	0,7	0,2	2,5	0,3	0,4	0,2	0,0
8	222 Südwest	•	1.896	•	•	1.785	1.785	3	1.782	552	258	424	156	111	25	32	26	16	12	6	36	5	6	1	0
	vh					94,1		0,2	99,8	31,0	14,5	23,8	8,8	6,2	1,4	1,8	1,5	0,9	0,7	0,3	2,0	0,3	0,3	0,1	0,0
9	310 Westliches Ringgebiet	•	6.076	•	•	5.740	5.740	4	5.736	1.053	1.365	1.055	264	333	271	236	131	56	42	13	447	31	13	21	0
	vh					94,5		0,1	99,9	18,4	23,8	18,4	4,6	5,8	4,7	4,1	2,3	1,0	0,7	0,2	7,8	0,5	0,2	0,4	0,0
10	321 Lehndorf-Watenbüttel	•	4.037	•	•	3.814	3.814	9	3.805	1.172	673	847	207	287	48	80	42	27	29	20	100	13	8	9	0
	vh					94,5		0,2	99,8	30,8	17,7	22,3	5,4	7,5	1,3	2,1	1,1	0,7	0,8	0,5	2,6	0,3	0,2	0,2	0,0
11	322 Nördliche Schunter-/Okeraue	•	2.147	•	•	2.003	2.003	4	1.999	670	238	452	147	153	26	43	30	16	10	10	49	8	12	4	0
	vh					93,3		0,2	99,8	33,5	11,9	22,6	7,4	7,7	1,3	2,2	1,5	0,8	0,5	0,5	2,5	0,4	0,6	0,2	0,0
12	330 Nordstadt-Schunteraue	•	4.884	•	•	4.574	4.574	8	4.566	784	1.075	920	228	249	164	174	98	49	26	22	363	25	12	21	2
	vh					93,7		0,2	99,8	17,2	23,5	20,1	5,0	5,5	3,6	3,8	2,1	1,1	0,6	0,5	8,0	0,5	0,3	0,5	0,0
13	Stadt Braunschweig insgesamt	•	47.377	•	•	44.297	44.297	92	44.205	10.749	9.351	9.247	2.322	2.908	1.191	1.194	746	349	272	149	2.211	216	126	125	6
	vh					93,5		0,2	99,8	24,3	21,2	20,9	5,3	6,6	2,7	2,7	1,7	0,8	0,6	0,3	5,0	0,5	0,3	0,3	0,0

1) Die Berechnung der Wahlbeteiligung in den allgemeinen Wahlbezirken berücksichtigt keine Briefwähler [B/(A1+B1)]; die Berechnung der Wahlbeteiligung in den Briefwahlbezirken berücksichtigt nur das tatsächliche Potential an Briefwählern [B/(A2-B1)]; die Berechnung der Wahlbeteiligung in allen Wahlbezirken drückt den Anteil der Wähler/innen (B) in Bezug auf alle Wahlberechtigten (A) aus. 2) Partei für schulmedizinische Verjüngungsforschung.

Tab. 3 Stadtbezirke - Europawahl 09.06.2024

Lfd. Nr.	Stadtbezirke	Wahlberechtigte lt. Wählerverz. ohne Sperrvermerk "W" Wahlschein	Wahlberechtigte lt. Wählerverz. mit Sperrvermerk "W" Wahlschein	Wahlberechtigte Selbst. Wahlschein	Wahlberechtigte insgesamt A1+A2+A3	Wähler/innen 1) insgesamt	Wähler/innen 1) dar. mit Wahlschein	Wahl im Wahlkreis (Fortsetzung) Von den gültigen Stimmen entfallen auf die Wahlvorschläge: PdH	Bündnis C	Gesundheitsforschung 2)	BIG	MENSCHLICHE WELT	DKP	MLPD	SGP	ABG	die Basis	BÜNDNIS DEUTSCHLAND	BSW	DAVA	KLIMALISTE	LETZTE GENERATION	PDV	PdF	V-Partei³
		A1	A2	A3	A	B	B1	D17	D18	D19	D20	D21	D22	D23	D24	D25	D26	D27	D28	D29	D30	D31	D32	D33	D34
	81 Briefwahlbezirke																								
1	111 Hondelage-Volkmarode	•	2.367	•	•	2.224	2.224	1	4	0	2	0	0	0	0	1	3	7	85	0	3	6	1	17	0
	vh					94,0		0,0	0,2	0,0	0,1	0,0	0,0	0,0	0,0	0,0	0,1	0,3	3,8	0,0	0,1	0,3	0,0	0,8	0,0
2	112 Wabe-Schunter-Beberbach	•	4.311	•	•	4.071	4.071	8	3	0	0	2	1	1	0	4	6	11	177	13	2	12	6	30	4
	vh					94,4		0,2	0,1	0,0	0,0	0,0	0,0	0,0	0,0	0,1	0,1	0,3	4,4	0,3	0,0	0,3	0,1	0,7	0,1
3	120 Östliches Ringgebiet	•	7.030	•	•	6.697	6.697	33	7	1	3	6	2	6	0	1	14	18	200	6	12	69	2	53	12
	vh					95,3		0,5	0,1	0,0	0,0	0,1	0,0	0,1	0,0	0,0	0,2	0,3	3,0	0,1	0,2	1,0	0,0	0,8	0,2
4	130 Mitte	•	5.226	•	•	4.933	4.933	29	4	5	2	3	0	2	0	4	20	11	146	7	11	56	4	42	8
	vh					94,4		0,6	0,1	0,1	0,0	0,1	0,0	0,0	0,0	0,1	0,4	0,2	3,0	0,1	0,2	1,1	0,1	0,9	0,2
5	211 Braunschweig-Süd	•	4.043	•	•	3.821	3.821	14	5	4	4	3	3	3	0	5	10	13	123	5	3	6	3	21	4
	vh					94,5		0,4	0,1	0,1	0,1	0,1	0,1	0,1	0,0	0,1	0,3	0,3	3,2	0,1	0,1	0,2	0,1	0,6	0,1
6	212 Südstadt-Rautheim-Mascherode	•	2.816	•	•	2.667	2.667	4	2	3	1	3	0	0	0	0	3	12	93	8	5	8	1	17	6
	vh					94,7		0,2	0,1	0,1	0,0	0,1	0,0	0,0	0,0	0,0	0,1	0,5	3,5	0,3	0,2	0,3	0,0	0,6	0,2
7	221 Weststadt	•	2.128	•	•	1.968	1.968	4	6	0	6	3	0	0	1	0	6	6	123	11	0	8	2	11	3
	vh					92,5		0,2	0,3	0,0	0,3	0,2	0,0	0,0	0,1	0,0	0,3	0,3	6,3	0,6	0,0	0,4	0,1	0,6	0,2
8	222 Südwest	•	1.896	•	•	1.785	1.785	3	0	1	0	1	1	1	0	1	7	6	71	0	0	4	0	15	5
	vh					94,1		0,2	0,0	0,1	0,0	0,1	0,1	0,1	0,0	0,1	0,4	0,3	4,0	0,0	0,0	0,2	0,0	0,8	0,3
9	310 Westliches Ringgebiet	•	6.076	•	•	5.740	5.740	26	10	2	3	4	3	2	1	0	7	17	188	14	7	46	4	61	10
	vh					94,5		0,5	0,2	0,0	0,1	0,1	0,1	0,0	0,0	0,0	0,1	0,3	3,3	0,2	0,1	0,8	0,1	1,1	0,2
10	321 Lehndorf-Watenbüttel	•	4.037	•	•	3.814	3.814	10	5	4	0	1	1	1	2	3	10	11	138	12	6	15	2	21	1
	vh					94,5		0,3	0,1	0,1	0,0	0,0	0,0	0,0	0,1	0,1	0,3	0,3	3,6	0,3	0,2	0,4	0,1	0,6	0,0
11	322 Nördliche Schunter-/Okeraue	•	2.147	•	•	2.003	2.003	7	4	3	1	4	0	3	0	0	1	3	84	2	0	2	4	8	5
	vh					93,3		0,4	0,2	0,2	0,1	0,2	0,0	0,2	0,0	0,0	0,1	0,2	4,2	0,1	0,0	0,1	0,2	0,4	0,3
12	330 Nordstadt-Schunteraue	•	4.884	•	•	4.574	4.574	23	11	0	2	2	2	4	0	1	11	14	170	5	10	41	3	41	14
	vh					93,7		0,5	0,2	0,0	0,0	0,0	0,0	0,1	0,0	0,0	0,2	0,3	3,7	0,1	0,2	0,9	0,1	0,9	0,3
13	Stadt Braunschweig insgesamt	•	47.377	•	•	44.297	44.297	162	61	23	24	32	13	23	4	20	98	129	1.598	83	59	273	32	337	72
	vh					93,5		0,4	0,1	0,1	0,1	0,1	0,0	0,1	0,0	0,0	0,2	0,3	3,6	0,2	0,1	0,6	0,1	0,8	0,2

1) Die Berechnung der Wahlbeteiligung in den allgemeinen Wahlbezirken berücksichtigt keine Briefwähler [B/(A
Briefwahlbezirken berücksichtigt nur das tatsächliche Potential an Briefwählern [B/(A2-B1)]; die Berechnung de
den Anteil der Wähler/innen (B) in Bezug auf alle Wahlberechtigten (A) aus. 2) Partei für schulmedizinische Ver

Tab. 3 Stadtbezirke - Europawahl 09.06.2024

Lfd. Nr.	Stadtbezirke	Wahlberechtigte lt. Wählerverz. ohne Sperrvermerk "W" Wahlschein	Wahlberechtigte lt. Wählerverz. mit Sperrvermerk "W" Wahlschein	Wahlberechtigte Selbst. Wahlschein	Wahlberechtigte insgesamt A1+A2+A3	Wähler/innen 1) insgesamt	Wähler/innen 1) dar. mit Wahlschein	Wahl im Wahlkreis Stimmen ungültig	Stimmen gültig	Von den gültigen Stimmen entfallen auf die Bewerberin/den Bewerber CDU	GRÜNE	SPD	AfD	FDP	DIE LINKE	Die PARTEI	Tierschutzpartei	PIRATEN	FREIE WÄHLER	FAMILIE	Volt	ÖDP	TIERSCHUTZ hier!	MERA25	HEIMAT
		A1	A2	A3	A	B	B1	C	D	D01	D02	D03	D04	D05	D06	D07	D08	D09	D10	D11	D12	D13	D14	D15	D16
	Alle 256 Wahlbezirke																								
1	111 Hondelage-Volkmarode	6.161	2.381	0	8.542	6.341	2.238	15	6.326	1.968	950	1.371	539	423	99	133	84	36	48	27	170	38	24	9	4
	vh					74,2	35,3	0,2	99,8	31,1	15,0	21,7	8,5	6,7	1,6	2,1	1,3	0,6	0,8	0,4	2,7	0,6	0,4	0,1	0,1
2	112 Wabe-Schunter-Beberbach	11.880	4.339	0	16.219	11.391	4.099	45	11.346	3.054	1.989	2.342	1.038	737	257	233	179	82	77	59	360	60	48	24	4
	vh					70,2	36,0	0,4	99,6	26,9	17,5	20,6	9,1	6,5	2,3	2,1	1,6	0,7	0,7	0,5	3,2	0,5	0,4	0,2	0,0
3	120 Östliches Ringgebiet	14.238	7.113	0	21.351	16.466	6.780	35	16.431	2.510	4.718	3.079	711	953	712	592	274	178	74	32	1.204	129	62	79	4
	vh					77,1	41,2	0,2	99,8	15,3	28,7	18,7	4,3	5,8	4,3	3,6	1,7	1,1	0,5	0,2	7,3	0,8	0,4	0,5	0,0
4	130 Mitte	14.476	5.274	0	19.750	12.684	4.981	56	12.628	2.283	2.602	2.259	1.005	849	551	402	258	135	76	31	898	77	47	78	10
	vh					64,2	39,3	0,4	99,6	18,1	20,6	17,9	8,0	6,7	4,4	3,2	2,0	1,1	0,6	0,2	7,1	0,6	0,4	0,6	0,1
5	211 Braunschweig-Süd	11.745	4.060	0	15.805	10.613	3.838	43	10.570	2.849	1.477	2.419	1.183	600	206	205	159	61	68	56	336	68	56	16	7
	vh					67,1	36,2	0,4	99,6	27,0	14,0	22,9	11,2	5,7	1,9	1,9	1,5	0,6	0,6	0,5	3,2	0,6	0,5	0,2	0,1
6	212 Südstadt-Rautheim-Mascherode	8.090	2.840	0	10.930	7.803	2.691	31	7.772	2.064	1.315	1.656	728	502	144	167	109	43	71	37	315	38	33	15	2
	vh					71,4	34,5	0,4	99,6	26,6	16,9	21,3	9,4	6,5	1,9	2,1	1,4	0,6	0,9	0,5	4,1	0,5	0,4	0,2	0,0
7	221 Weststadt	13.258	2.146	0	15.404	7.138	1.986	53	7.085	1.697	459	1.702	1.448	225	179	110	106	53	46	40	150	27	25	18	3
	vh					46,3	27,8	0,7	99,3	24,0	6,5	24,0	20,4	3,2	2,5	1,6	1,5	0,7	0,6	0,6	2,1	0,4	0,4	0,3	0,0
8	222 Südwest	7.709	1.913	0	9.622	6.291	1.802	23	6.268	1.748	710	1.336	945	317	113	107	76	44	54	41	151	22	35	20	2
	vh					65,4	28,6	0,4	99,6	27,9	11,3	21,3	15,1	5,1	1,8	1,7	1,2	0,7	0,9	0,7	2,4	0,4	0,6	0,3	0,0
9	310 Westliches Ringgebiet	19.291	6.156	0	25.447	15.666	5.820	51	15.615	2.554	3.182	2.786	1.324	794	813	617	340	184	113	48	1.193	93	68	103	6
	vh					61,6	37,2	0,3	99,7	16,4	20,4	17,8	8,5	5,1	5,2	4,0	2,2	1,2	0,7	0,3	7,6	0,6	0,4	0,7	0,0
10	321 Lehndorf-Watenbüttel	12.949	4.066	0	17.015	12.073	3.843	54	12.019	3.316	1.938	2.490	1.139	829	218	257	167	72	106	64	405	51	45	26	4
	vh					71,0	31,8	0,4	99,6	27,6	16,1	20,7	9,5	6,9	1,8	2,1	1,4	0,6	0,9	0,5	3,4	0,4	0,4	0,2	0,0
11	322 Nördliche Schunter-/Okeraue	7.195	2.164	0	9.359	6.080	2.020	21	6.059	1.794	691	1.302	801	359	108	130	111	48	35	30	166	24	39	14	2
	vh					65,0	33,2	0,3	99,7	29,6	11,4	21,5	13,2	5,9	1,8	2,1	1,8	0,8	0,6	0,5	2,7	0,4	0,6	0,2	0,0
12	330 Nordstadt-Schunteraue	15.625	4.925	0	20.550	13.111	4.615	39	13.072	2.166	2.630	2.522	1.165	627	529	483	257	139	85	54	997	78	62	90	12
	vh					63,8	35,2	0,3	99,7	16,6	20,1	19,3	8,9	4,8	4,0	3,7	2,0	1,1	0,7	0,4	7,6	0,6	0,5	0,7	0,1
13	Stadt Braunschweig insgesamt	142.617	47.377	0	189.994	125.657	44.713	466	125.191	28.003	22.661	25.264	12.026	7.215	3.929	3.436	2.120	1.075	853	519	6.345	705	544	492	60
	vh					66,1	35,6	0,4	99,6	22,4	18,1	20,2	9,6	5,8	3,1	2,7	1,7	0,9	0,7	0,4	5,1	0,6	0,4	0,4	0,0

1) Die Berechnung der Wahlbeteiligung in den allgemeinen Wahlbezirken berücksichtigt keine Briefwähler [B/(A1+B1)]; die Berechnung der Wahlbeteiligung in den Briefwahlbezirken berücksichtigt nur das tatsächliche Potential an Briefwählern [B/(A2-B1)]; die Berechnung der Wahlbeteiligung in allen Wahlbezirken drückt den Anteil der Wähler/innen (B) in Bezug auf alle Wahlberechtigten (A) aus. 2) Partei für schulmedizinische Verjüngungsforschung.

Tab. 3 Stadtbezirke - Europawahl 09.06.2024

Lfd. Nr.	Stadtbezirke	Wahlberechtigte lt. Wählerverz. ohne Sperrvermerk "W" Wahlschein	Wahlberechtigte lt. Wählerverz. mit Sperrvermerk "W" Wahlschein	Wahlberechtigte Selbst. Wahlschein	Wahlberechtigte insgesamt A1+A2+A3	Wähler/innen 1) insgesamt	Wähler/innen 1) dar. mit Wahlschein	Wahl im Wahlkreis (Fortsetzung) Von den gültigen Stimmen entfallen auf die Wahlvorschläge: PdH	Bündnis C	Gesundheitsforschung 2)	BIG	MENSCHLICHE WELT	DKP	MLPD	SGP	ABG	die Basis	BÜNDNIS DEUTSCHLAND	BSW	DAVA	KLIMALISTE	LETZTE GENERATION	PDV	PdF	V-Partei³
		A1	A2	A3	A	B	B1	D17	D18	D19	D20	D21	D22	D23	D24	D25	D26	D27	D28	D29	D30	D31	D32	D33	D34
	Alle 256 Wahlbezirke																								
1	111 Hondelage-Volkmarode	6.161	2.381	0	8.542	6.341	2.238	9	8	1	3	4	0	0	0	1	16	35	233	8	7	13	6	49	10
	vh					74,2	35,3	0,1	0,1	0,0	0,0	0,1	0,0	0,0	0,0	0,0	0,3	0,6	3,7	0,1	0,1	0,2	0,1	0,8	0,2
2	112 Wabe-Schunter-Beberbach	11.880	4.339	0	16.219	11.391	4.099	35	5	1	3	9	2	2	1	8	31	43	481	37	11	28	11	80	15
	vh					70,2	36,0	0,3	0,0	0,0	0,0	0,1	0,0	0,0	0,0	0,1	0,3	0,4	4,2	0,3	0,1	0,2	0,1	0,7	0,1
3	120 Östliches Ringgebiet	14.238	7.113	0	21.351	16.466	6.780	74	14	6	11	23	6	16	0	2	43	54	519	30	25	132	4	128	33
	vh					77,1	41,2	0,5	0,1	0,0	0,1	0,1	0,0	0,1	0,0	0,0	0,3	0,3	3,2	0,2	0,2	0,8	0,0	0,8	0,2
4	130 Mitte	14.476	5.274	0	19.750	12.684	4.981	74	10	9	16	9	6	8	2	5	53	50	480	70	27	100	10	115	23
	vh					64,2	39,3	0,6	0,1	0,1	0,1	0,1	0,0	0,1	0,0	0,0	0,4	0,4	3,8	0,6	0,2	0,8	0,1	0,9	0,2
5	211 Braunschweig-Süd	11.745	4.060	0	15.805	10.613	3.838	30	12	11	11	12	6	3	2	9	24	34	492	39	9	31	12	54	13
	vh					67,1	36,2	0,3	0,1	0,1	0,1	0,1	0,1	0,0	0,0	0,1	0,2	0,3	4,7	0,4	0,1	0,3	0,1	0,5	0,1
6	212 Südstadt-Rautheim-Mascherode	8.090	2.840	0	10.930	7.803	2.691	13	10	7	8	5	3	4	0	0	25	39	289	23	9	23	5	55	15
	vh					71,4	34,5	0,2	0,1	0,1	0,1	0,1	0,0	0,1	0,0	0,0	0,3	0,5	3,7	0,3	0,1	0,3	0,1	0,7	0,2
7	221 Weststadt	13.258	2.146	0	15.404	7.138	1.986	15	18	1	13	10	3	4	1	3	16	26	548	73	1	16	5	33	11
	vh					46,3	27,8	0,2	0,3	0,0	0,2	0,1	0,0	0,1	0,0	0,0	0,2	0,4	7,7	1,0	0,0	0,2	0,1	0,5	0,2
8	222 Südwest	7.709	1.913	0	9.622	6.291	1.802	15	8	2	6	6	3	1	1	5	20	25	332	25	1	13	9	64	11
	vh					65,4	28,6	0,2	0,1	0,0	0,1	0,1	0,0	0,0	0,0	0,1	0,3	0,4	5,3	0,4	0,0	0,2	0,1	1,0	0,2
9	310 Westliches Ringgebiet	19.291	6.156	0	25.447	15.666	5.820	88	26	11	10	22	9	10	3	2	34	49	666	137	25	114	10	142	39
	vh					61,6	37,2	0,6	0,2	0,1	0,1	0,1	0,1	0,1	0,0	0,0	0,2	0,3	4,3	0,9	0,2	0,7	0,1	0,9	0,2
10	321 Lehndorf-Watenbüttel	12.949	4.066	0	17.015	12.073	3.843	26	23	11	12	8	4	2	2	5	33	33	524	66	10	32	7	83	11
	vh					71,0	31,8	0,2	0,2	0,1	0,1	0,1	0,0	0,0	0,0	0,0	0,3	0,3	4,4	0,5	0,1	0,3	0,1	0,7	0,1
11	322 Nördliche Schunter-/Okeraue	7.195	2.164	0	9.359	6.080	2.020	13	9	4	4	13	0	5	0	1	12	22	245	24	2	6	7	25	13
	vh					65,0	33,2	0,2	0,1	0,1	0,1	0,2	0,0	0,1	0,0	0,0	0,2	0,4	4,0	0,4	0,0	0,1	0,1	0,4	0,2
12	330 Nordstadt-Schunteraue	15.625	4.925	0	20.550	13.111	4.615	66	25	6	18	11	8	18	1	6	33	48	559	93	23	102	7	113	39
	vh					63,8	35,2	0,5	0,2	0,0	0,1	0,1	0,1	0,1	0,0	0,0	0,3	0,4	4,3	0,7	0,2	0,8	0,1	0,9	0,3
13	Stadt Braunschweig insgesamt	142.617	47.377	0	189.994	125.657	44.713	458	168	70	115	132	50	73	13	47	340	458	5.368	625	150	610	93	941	233
	vh					66,1	35,6	0,4	0,1	0,1	0,1	0,1	0,0	0,1	0,0	0,0	0,3	0,4	4,3	0,5	0,1	0,5	0,1	0,8	0,2

1) Die Berechnung der Wahlbeteiligung in den allgemeinen Wahlbezirken berücksichtigt keine Briefwähler [B/(A
Briefwahlbezirken berücksichtigt nur das tatsächliche Potential an Briefwählern [B/(A2-B1)]; die Berechnung de
den Anteil der Wähler/innen (B) in Bezug auf alle Wahlberechtigten (A) aus. 2) Partei für schulmedizinische Ver

Tab. 4 Wahlbezirke - Europawahl 09.06.2024

Lfd. Nr.	Wahlbezirk	Wahlberechtigte				Wähler/innen [1]		Wahl im Wahlkreis																		
		lt. Wählerverz.						Stimmen		Von den gültigen Stimmen entfallen auf die Bewerberin/den Bewerber																
		ohne Sperrvermerk "W" Wahlschein	mit Sperrvermerk "W" Wahlschein	Selbst. Wahlschein	insgesamt A1+A2+A3	insgesamt	dar. mit Wahlschein	ungültig	gültig	CDU	GRÜNE	SPD	AfD	FDP	DIE LINKE	Die PARTEI	Tierschutzpartei	PIRATEN	FREIE WÄHLER	FAMILIE	Volt	ÖDP	TIERSCHUTZ hier!	MERA25	HEIMAT
		A1	A2	A3	A	B	B1	C	D	D01	D02	D03	D04	D05	D06	D07	D08	D09	D10	D11	D12	D13	D14	D15	D16
1	11101 Hondelage-Nord	825	270	0	1.095	558	1	0	558	170	56	122	82	29	16	14	5	1	5	5	13	4	0	0	1
	vh					67,6		0,0	100,0	30,5	10,0	21,9	14,7	5,2	2,9	2,5	0,9	0,2	0,9	0,9	2,3	0,7	0,0	0,0	0,2
2	11102 Hondelage-Mitte/Gewerbegebie	768	200	0	968	458	0	2	456	158	41	93	65	17	2	15	11	4	5	3	8	1	3	2	0
	vh					59,6		0,4	99,6	34,6	9,0	20,4	14,3	3,7	0,4	3,3	2,4	0,9	1,1	0,7	1,8	0,2	0,7	0,4	0,0
3	11103 Hondelage-West	715	208	0	923	456	1	0	456	126	45	120	70	18	13	3	6	2	5	2	9	1	4	0	0
	vh					63,7		0,0	100,0	27,6	9,9	26,3	15,4	3,9	2,9	0,7	1,3	0,4	1,1	0,4	2,0	0,2	0,9	0,0	0,0
4	11111 Dibbesdorf	863	287	0	1.150	586	0	2	584	182	81	129	51	31	13	15	10	2	3	3	15	4	1	0	0
	vh					67,9		0,3	99,7	31,2	13,9	22,1	8,7	5,3	2,2	2,6	1,7	0,3	0,5	0,5	2,6	0,7	0,2	0,0	0,0
5	11121 Volkmarode-Ost	1.013	442	0	1.455	710	2	2	708	179	124	154	45	62	13	13	12	6	7	4	29	10	3	0	0
	vh					70,0		0,3	99,7	25,3	17,5	21,8	6,4	8,8	1,8	1,8	1,7	0,8	1,0	0,6	4,1	1,4	0,4	0,0	0,0
6	11122 Volkmarode-West	1.070	566	0	1.636	694	3	1	693	204	137	124	54	45	11	13	11	8	5	4	19	8	3	0	1
	vh					64,7		0,1	99,9	29,4	19,8	17,9	7,8	6,5	1,6	1,9	1,6	1,2	0,7	0,6	2,7	1,2	0,4	0,0	0,1
7	11131 Schapen	907	408	0	1.315	655	7	3	652	197	120	126	52	44	7	15	3	4	8	1	30	0	3	0	1
	vh					71,7		0,5	99,5	30,2	18,4	19,3	8,0	6,7	1,1	2,3	0,5	0,6	1,2	0,2	4,6	0,0	0,5	0,0	0,2
8	11181 (Briefwahlbezirk)	0	0	0	0	638	638	1	637	227	83	151	39	46	7	10	7	3	3	2	16	2	3	3	1
	vh					100,0		0,2	99,8	35,6	13,0	23,7	6,1	7,2	1,1	1,6	1,1	0,5	0,5	0,3	2,5	0,3	0,5	0,5	0,2
9	11182 (Briefwahlbezirk)	0	0	0	0	686	686	2	684	220	104	165	35	57	5	13	10	2	2	3	15	5	0	3	0
	vh					100,0		0,3	99,7	32,2	15,2	24,1	5,1	8,3	0,7	1,9	1,5	0,3	0,3	0,4	2,2	0,7	0,0	0,4	0,0
10	11183 (Briefwahlbezirk)	0	0	0	0	515	515	2	513	172	81	124	22	44	7	10	4	2	4	0	8	1	4	1	0
	vh					100,0		0,4	99,6	33,5	15,8	24,2	4,3	8,6	1,4	1,9	0,8	0,4	0,8	0,0	1,6	0,2	0,8	0,2	0,0
11	11184 (Briefwahlbezirk)	0	0	0	0	385	385	0	385	133	78	63	24	30	5	12	5	2	1	0	8	2	0	0	0
	vh					100,0		0,0	100,0	34,5	20,3	16,4	6,2	7,8	1,3	3,1	1,3	0,5	0,3	0,0	2,1	0,5	0,0	0,0	0,0
12	11201 Bevenrode	912	342	0	1.254	645	4	4	641	182	89	109	85	35	13	16	12	4	3	5	23	0	6	3	0
	vh					70,4		0,6	99,4	28,4	13,9	17,0	13,3	5,5	2,0	2,5	1,9	0,6	0,5	0,8	3,6	0,0	0,9	0,5	0,0
13	11211 Waggum-Ost	984	304	0	1.288	587	3	4	583	159	60	134	78	45	10	9	13	7	6	5	11	4	1	0	0
	vh					59,5		0,7	99,3	27,3	10,3	23,0	13,4	7,7	1,7	1,5	2,2	1,2	1,0	0,9	1,9	0,7	0,2	0,0	0,0
14	11212 Waggum-West	967	326	0	1.293	625	1	2	623	180	68	133	79	50	12	10	15	5	8	3	13	2	5	2	1
	vh					64,6		0,3	99,7	28,9	10,9	21,3	12,7	8,0	1,9	1,6	2,4	0,8	1,3	0,5	2,1	0,3	0,8	0,3	0,2
15	11221 Bienrode	1.061	262	0	1.323	598	1	2	596	182	53	104	101	38	11	14	6	6	3	3	18	4	5	2	2
	vh					56,3		0,3	99,7	30,5	8,9	17,4	16,9	6,4	1,8	2,3	1,0	1,0	0,5	0,5	3,0	0,7	0,8	0,3	0,3
16	11231 Querum-Nord	577	296	0	873	394	3	1	393	120	83	66	32	29	5	8	4	4	1	1	16	4	1	0	0
	vh					67,9		0,3	99,7	30,5	21,1	16,8	8,1	7,4	1,3	2,0	1,0	1,0	0,3	0,3	4,1	1,0	0,3	0,0	0,0
17	11232 Querum-Nordost	661	268	0	929	378	1	2	376	111	67	66	36	28	9	8	9	1	2	0	14	2	0	4	0
	vh					57,1		0,5	99,5	29,5	17,8	17,6	9,6	7,4	2,4	2,1	2,4	0,3	0,5	0,0	3,7	0,5	0,0	1,1	0,0
18	11241 Querum-Ost	683	182	0	865	426	2	2	424	103	68	91	56	18	20	9	10	2	0	2	11	2	3	1	1
	vh					62,2		0,5	99,5	24,3	16,0	21,5	13,2	4,2	4,7	2,1	2,4	0,5	0,0	0,5	2,6	0,5	0,7	0,2	0,2
19	11242 Querum-Mitte	917	319	0	1.236	519	0	3	516	116	82	114	72	19	11	13	9	6	9	3	14	1	4	0	0
	vh					56,6		0,6	99,4	22,5	15,9	22,1	14,0	3,7	2,1	2,5	1,7	1,2	1,7	0,6	2,7	0,2	0,8	0,0	0,0
20	11243 Querum-West	878	231	0	1.109	458	1	1	457	87	73	107	52	18	19	15	8	6	2	2	19	2	4	1	0
	vh					52,1		0,2	99,8	19,0	16,0	23,4	11,4	3,9	4,2	3,3	1,8	1,3	0,4	0,4	4,2	0,4	0,9	0,2	0,0

Tab. 4 Wahlbezirke - Europawahl 09.06.2024

Lfd. Nr.	Wahlbezirk	Wahlberechtigte: lt. Wählerverz. ohne Sperrvermerk "W" Wahlschein	Wahlberechtigte: lt. Wählerverz. mit Sperrvermerk "W" Wahlschein	Wahlberechtigte: Selbst. Wahlschein	Wahlberechtigte: insgesamt A1+A2+A3	Wähler/innen [1]: insgesamt	Wähler/innen [1]: dar. mit Wahlschein	Wahl im Wahlkreis (Fortsetzung) Von den gültigen Stimmen entfallen auf die Wahlvorschläge: PdH	Bündnis C	Gesundheitsforschung [2]	BIG	MENSCHLICHE WELT	DKP	MLPD	SGP	ABG	die Basis	BÜNDNIS DEUTSCHLAND	BSW	DAVA	KLIMALISTE	LETZTE GENERATION	PDV	PdF	V-Partei³
		A1	A2	A3	A	B	B1	D17	D18	D19	D20	D21	D22	D23	D24	D25	D26	D27	D28	D29	D30	D31	D32	D33	D34
1	11101 Hondelage-Nord	825	270	0	1.095	558	1	0	1	0	0	0	0	0	0	0	3	3	19	0	1	1	0	6	1
	vh					67,6		0,0	0,2	0,0	0,0	0,0	0,0	0,0	0,0	0,0	0,5	0,5	3,4	0,0	0,2	0,2	0,0	1,1	0,2
2	11102 Hondelage-Mitte/Gewerbegebie	768	200	0	968	458	0	2	1	1	0	0	0	0	0	0	1	3	17	1	0	0	1	1	0
	vh					59,6		0,4	0,2	0,2	0,0	0,0	0,0	0,0	0,0	0,0	0,2	0,7	3,7	0,2	0,0	0,0	0,2	0,2	0,0
3	11103 Hondelage-West	715	208	0	923	456	1	0	1	0	1	2	0	0	0	0	1	3	21	1	0	2	0	0	0
	vh					63,7		0,0	0,2	0,0	0,2	0,4	0,0	0,0	0,0	0,0	0,2	0,7	4,6	0,2	0,0	0,4	0,0	0,0	0,0
4	11111 Dibbesdorf	863	287	0	1.150	586	0	0	0	0	0	0	0	0	0	0	3	5	24	1	2	1	2	3	3
	vh					67,9		0,0	0,0	0,0	0,0	0,0	0,0	0,0	0,0	0,0	0,5	0,9	4,1	0,2	0,3	0,2	0,3	0,5	0,5
5	11121 Volkmarode-Ost	1.013	442	0	1.455	710	2	1	1	0	0	1	0	0	0	0	1	8	25	1	0	3	0	4	2
	vh					70,0		0,1	0,1	0,0	0,0	0,1	0,0	0,0	0,0	0,0	0,1	1,1	3,5	0,1	0,0	0,4	0,0	0,6	0,3
6	11122 Volkmarode-West	1.070	566	0	1.636	694	3	3	0	0	0	0	0	0	0	0	1	5	16	4	0	0	2	12	3
	vh					64,7		0,4	0,0	0,0	0,0	0,0	0,0	0,0	0,0	0,0	0,1	0,7	2,3	0,6	0,0	0,0	0,3	1,7	0,4
7	11131 Schapen	907	408	0	1.315	655	7	2	0	0	0	1	0	0	0	0	3	1	26	0	1	0	0	6	1
	vh					71,7		0,3	0,0	0,0	0,0	0,2	0,0	0,0	0,0	0,0	0,5	0,2	4,0	0,0	0,2	0,0	0,0	0,9	0,2
8	11181 (Briefwahlbezirk)	0	0	0	0	638	638	0	1	0	1	0	0	0	0	0	1	4	24	0	1	1	0	1	0
	vh					100,0		0,0	0,2	0,0	0,2	0,0	0,0	0,0	0,0	0,0	0,2	0,6	3,8	0,0	0,2	0,2	0,0	0,2	0,0
9	11182 (Briefwahlbezirk)	0	0	0	0	686	686	0	3	0	0	0	0	0	0	0	0	2	26	0	1	4	1	8	0
	vh					100,0		0,0	0,4	0,0	0,0	0,0	0,0	0,0	0,0	0,0	0,0	0,3	3,8	0,0	0,1	0,6	0,1	1,2	0,0
10	11183 (Briefwahlbezirk)	0	0	0	0	515	515	1	0	0	0	0	0	0	0	1	1	1	21	0	1	0	0	3	0
	vh					100,0		0,2	0,0	0,0	0,0	0,0	0,0	0,0	0,0	0,2	0,2	0,2	4,1	0,0	0,2	0,0	0,0	0,6	0,0
11	11184 (Briefwahlbezirk)	0	0	0	0	385	385	0	0	0	1	0	0	0	0	0	1	0	14	0	0	1	0	5	0
	vh					100,0		0,0	0,0	0,0	0,3	0,0	0,0	0,0	0,0	0,0	0,3	0,0	3,6	0,0	0,0	0,3	0,0	1,3	0,0
12	11201 Bevenrode	912	342	0	1.254	645	4	5	0	0	0	0	0	0	0	0	4	2	29	4	2	2	0	8	0
	vh					70,4		0,8	0,0	0,0	0,0	0,0	0,0	0,0	0,0	0,0	0,6	0,3	4,5	0,6	0,3	0,3	0,0	1,2	0,0
13	11211 Waggum-Ost	984	304	0	1.288	587	3	2	0	0	0	1	0	0	1	1	2	2	24	0	0	1	3	3	1
	vh					59,5		0,3	0,0	0,0	0,0	0,2	0,0	0,0	0,2	0,2	0,3	0,3	4,1	0,0	0,0	0,2	0,5	0,5	0,2
14	11212 Waggum-West	967	326	0	1.293	625	1	2	0	0	0	0	0	1	0	0	3	2	17	3	0	1	0	6	2
	vh					64,6		0,3	0,0	0,0	0,0	0,0	0,0	0,2	0,0	0,0	0,5	0,3	2,7	0,5	0,0	0,2	0,0	1,0	0,3
15	11221 Bienrode	1.061	262	0	1.323	598	1	0	0	0	1	1	0	0	0	1	2	3	23	3	1	2	2	5	0
	vh					56,3		0,0	0,0	0,0	0,2	0,2	0,0	0,0	0,0	0,2	0,3	0,5	3,9	0,5	0,2	0,3	0,3	0,8	0,0
16	11231 Querum-Nord	577	296	0	873	394	3	0	1	0	0	1	0	0	0	0	1	2	12	0	0	1	0	1	0
	vh					67,9		0,0	0,3	0,0	0,0	0,3	0,0	0,0	0,0	0,0	0,3	0,5	3,1	0,0	0,0	0,3	0,0	0,3	0,0
17	11232 Querum-Nordost	661	268	0	929	378	1	2	0	0	0	0	0	0	0	0	0	5	9	0	0	1	0	2	0
	vh					57,1		0,5	0,0	0,0	0,0	0,0	0,0	0,0	0,0	0,0	0,0	1,3	2,4	0,0	0,0	0,3	0,0	0,5	0,0
18	11241 Querum-Ost	683	182	0	865	426	2	2	0	0	1	1	0	0	0	1	3	0	17	2	0	0	0	0	0
	vh					62,2		0,5	0,0	0,0	0,2	0,2	0,0	0,0	0,0	0,2	0,7	0,0	4,0	0,5	0,0	0,0	0,0	0,0	0,0
19	11242 Querum-Mitte	917	319	0	1.236	519	0	3	0	1	0	0	0	0	0	0	0	4	26	1	0	2	0	2	4
	vh					56,6		0,6	0,0	0,2	0,0	0,0	0,0	0,0	0,0	0,0	0,0	0,8	5,0	0,2	0,0	0,4	0,0	0,4	0,8
20	11243 Querum-West	878	231	0	1.109	458	1	2	0	0	0	1	1	0	0	0	3	1	24	1	2	1	0	6	0
	vh					52,1		0,4	0,0	0,0	0,0	0,2	0,2	0,0	0,0	0,0	0,7	0,2	5,3	0,2	0,4	0,2	0,0	1,3	0,0

Tab. 4 Wahlbezirke - Europawahl 09.06.2024

Lfd. Nr.	Wahlbezirk	Wahlberechtigte: lt. Wählerverz. ohne Sperrvermerk "W" Wahlschein	Wahlberechtigte: lt. Wählerverz. mit Sperrvermerk "W" Wahlschein	Wahlberechtigte: Selbst. Wahlschein	Wahlberechtigte: insgesamt A1+A2+A3	Wähler/innen [1]: insgesamt	Wähler/innen [1]: dar. mit Wahlschein	Wahl im Wahlkreis: Stimmen: ungültig	Stimmen: gültig	CDU	GRÜNE	SPD	AfD	FDP	DIE LINKE	Die PARTEI	Tierschutzpartei	PIRATEN	FREIE WÄHLER	FAMILIE	Volt	ÖDP	TIERSCHUTZ hier!	MERA25	HEIMAT
		A1	A2	A3	A	B	B1	C	D	D01	D02	D03	D04	D05	D06	D07	D08	D09	D10	D11	D12	D13	D14	D15	D16
21	11251 Pappelberg	1.123	450	0	1.573	687	3	4	683	181	104	167	76	37	8	10	7	7	3	5	28	2	3	2	0
	vh					61,0		0,6	99,4	26,5	15,2	24,5	11,1	5,4	1,2	1,5	1,0	1,0	0,4	0,7	4,1	0,3	0,4	0,3	0,0
22	11252 Gliesmarode-Südost	851	379	0	1.230	536	7	0	536	132	99	99	51	46	19	7	6	3	1	4	19	3	4	0	0
	vh					62,5		0,0	100,0	24,6	18,5	18,5	9,5	8,6	3,5	1,3	1,1	0,6	0,2	0,7	3,5	0,6	0,7	0,0	0,0
23	11253 Gliesmarode-Mitte	783	314	0	1.097	479	1	2	477	97	91	102	54	28	13	17	4	1	2	2	22	5	1	0	0
	vh					61,1		0,4	99,6	20,3	19,1	21,4	11,3	5,9	2,7	3,6	0,8	0,2	0,4	0,4	4,6	1,0	0,2	0,0	0,0
24	11254 Gliesmarode-Nord	1.193	535	0	1.728	765	0	3	762	161	168	162	53	57	24	19	6	10	9	2	28	3	3	3	0
	vh					64,1		0,4	99,6	21,1	22,0	21,3	7,0	7,5	3,1	2,5	0,8	1,3	1,2	0,3	3,7	0,4	0,4	0,4	0,0
25	11261 Riddagshausen	290	131	0	421	223	1	1	222	58	50	29	7	21	13	6	5	1	0	0	10	5	0	0	0
	vh					76,6		0,4	99,6	26,1	22,5	13,1	3,2	9,5	5,9	2,7	2,3	0,5	0,0	0,0	4,5	2,3	0,0	0,0	0,0
26	11281 (Briefwahlbezirk)	0	0	0	0	557	557	1	556	188	72	112	51	40	7	9	5	4	6	6	12	1	0	0	0
	vh					100,0		0,2	99,8	33,8	12,9	20,1	9,2	7,2	1,3	1,6	0,9	0,7	1,1	1,1	2,2	0,2	0,0	0,0	0,0
27	11282 (Briefwahlbezirk)	0	0	0	0	589	589	5	584	197	114	126	28	38	3	9	10	1	3	6	7	3	2	0	0
	vh					100,0		0,8	99,2	33,7	19,5	21,6	4,8	6,5	0,5	1,5	1,7	0,2	0,5	1,0	1,2	0,5	0,3	0,0	0,0
28	11283 (Briefwahlbezirk)	0	0	0	0	534	534	1	533	183	106	95	22	49	6	7	9	0	4	1	8	4	0	1	0
	vh					100,0		0,2	99,8	34,3	19,9	17,8	4,1	9,2	1,1	1,3	1,7	0,0	0,8	0,2	1,5	0,8	0,0	0,2	0,0
29	11284 (Briefwahlbezirk)	0	0	0	0	473	473	1	472	127	95	116	23	26	11	6	8	4	2	0	10	2	0	1	0
	vh					100,0		0,2	99,8	26,9	20,1	24,6	4,9	5,5	2,3	1,3	1,7	0,8	0,4	0,0	2,1	0,4	0,0	0,2	0,0
30	11285 (Briefwahlbezirk)	0	0	0	0	727	727	1	726	166	171	167	36	48	16	14	13	3	7	4	39	3	0	1	0
	vh					100,0		0,1	99,9	22,9	23,6	23,0	5,0	6,6	2,2	1,9	1,8	0,4	1,0	0,6	5,4	0,4	0,0	0,1	0,0
31	11286 (Briefwahlbezirk)	0	0	0	0	772	772	4	768	217	166	158	33	42	17	20	15	3	4	4	24	3	4	2	0
	vh					100,0		0,5	99,5	28,3	21,6	20,6	4,3	5,5	2,2	2,6	2,0	0,4	0,5	0,5	3,1	0,4	0,5	0,3	0,0
32	11287 (Briefwahlbezirk)	0	0	0	0	419	419	1	418	107	110	85	13	25	10	7	5	4	2	1	14	5	2	1	0
	vh					100,0		0,2	99,8	25,6	26,3	20,3	3,1	6,0	2,4	1,7	1,2	1,0	0,5	0,2	3,3	1,2	0,5	0,2	0,0
33	12001 Gliesmaroder Straße-Nordost	1.043	472	0	1.515	655	13	1	654	76	158	109	50	48	31	34	15	10	5	1	52	2	0	5	1
	vh					62,0		0,2	99,8	11,6	24,2	16,7	7,6	7,3	4,7	5,2	2,3	1,5	0,8	0,2	8,0	0,3	0,0	0,8	0,2
34	12002 Karlstraße-Mitte	777	338	0	1.115	549	6	0	549	79	146	104	27	26	24	31	7	4	3	2	40	5	1	4	1
	vh					70,1		0,0	100,0	14,4	26,6	18,9	4,9	4,7	4,4	5,6	1,3	0,7	0,5	0,4	7,3	0,9	0,2	0,7	0,2
35	12003 Gliesmaroder Straße-Ost	862	293	0	1.155	547	2	1	546	74	117	115	25	25	40	27	8	13	0	2	43	9	1	4	0
	vh					63,3		0,2	99,8	13,6	21,4	21,1	4,6	4,6	7,3	4,9	1,5	2,4	0,0	0,4	7,9	1,6	0,2	0,7	0,0
36	12004 Malerviertel	830	451	0	1.281	669	5	1	668	121	200	148	26	31	27	25	5	1	1	0	37	4	3	1	0
	vh					80,1		0,1	99,9	18,1	29,9	22,2	3,9	4,6	4,0	3,7	0,7	0,1	0,1	0,0	5,5	0,6	0,4	0,1	0,0
37	12005 An der Paulikirche	805	447	0	1.252	615	5	1	614	103	196	116	21	28	20	16	11	6	3	0	48	5	2	1	1
	vh					75,9		0,2	99,8	16,8	31,9	18,9	3,4	4,6	3,3	2,6	1,8	1,0	0,5	0,0	7,8	0,8	0,3	0,2	0,2
38	12006 Hagenring	868	428	0	1.296	659	5	2	657	89	204	133	29	28	23	21	14	10	4	1	44	11	3	7	0
	vh					75,5		0,3	99,7	13,5	31,1	20,2	4,4	4,3	3,5	3,2	2,1	1,5	0,6	0,2	6,7	1,7	0,5	1,1	0,0
39	12011 Humboldtstraße	794	472	0	1.266	503	4	2	501	55	159	74	24	29	35	18	5	4	6	1	46	1	1	8	0
	vh					63,0		0,4	99,6	11,0	31,7	14,8	4,8	5,8	7,0	3,6	1,0	0,8	1,2	0,2	9,2	0,2	0,2	1,6	0,0
40	12012 Kasernenstraße	824	451	0	1.275	557	8	1	556	73	146	110	38	35	31	19	10	4	5	0	35	6	4	2	0
	vh					66,9		0,2	99,8	13,1	26,3	19,8	6,8	6,3	5,6	3,4	1,8	0,7	0,9	0,0	6,3	1,1	0,7	0,4	0,0

Tab. 4 Wahlbezirke - Europawahl 09.06.2024

Lfd. Nr.	Wahlbezirk	Wahlberechtigte lt. Wählerverz. ohne Sperrvermerk "W" Wahlschein	Wahlberechtigte lt. Wählerverz. mit Sperrvermerk "W" Wahlschein	Wahlberechtigte Selbst. Wahlschein	Wahlberechtigte insgesamt A1+A2+A3	Wähler/innen [1] insgesamt	Wähler/innen [1] dar. mit Wahlschein	Wahl im Wahlkreis (Fortsetzung) Von den gültigen Stimmen entfallen auf die Wahlvorschläge PdH	Bündnis C	Gesundheitsforschung [2]	BIG	MENSCHLICHE WELT	DKP	MLPD	SGP	ABG	die Basis	BÜNDNIS DEUTSCHLAND	BSW	DAVA	KLIMALISTE	LETZTE GENERATION	PDV	PdF	V-Partei³
		A1	A2	A3	A	B	B1	D17	D18	D19	D20	D21	D22	D23	D24	D25	D26	D27	D28	D29	D30	D31	D32	D33	D34
21	11251 Pappelberg	1.123	450	0	1.573	687	3	2	0	0	0	0	0	0	0	0	2	2	30	0	1	0	0	5	1
	vh					61,0		0,3	0,0	0,0	0,0	0,0	0,0	0,0	0,0	0,0	0,3	0,3	4,4	0,0	0,1	0,0	0,0	0,7	0,1
22	11252 Gliesmarode-Südost	851	379	0	1.230	536	7	2	0	0	0	1	0	0	0	0	2	3	30	0	1	1	0	2	1
	vh					62,5		0,4	0,0	0,0	0,0	0,2	0,0	0,0	0,0	0,0	0,4	0,6	5,6	0,0	0,2	0,2	0,0	0,4	0,2
23	11253 Gliesmarode-Mitte	783	314	0	1.097	479	1	2	0	0	1	0	0	0	0	1	0	3	16	8	2	2	0	2	1
	vh					61,1		0,4	0,0	0,0	0,2	0,0	0,0	0,0	0,0	0,2	0,0	0,6	3,4	1,7	0,4	0,4	0,0	0,4	0,2
24	11254 Gliesmarode-Nord	1.193	535	0	1.728	765	0	2	1	0	0	1	0	0	0	0	3	1	37	2	0	1	0	5	1
	vh					64,1		0,3	0,1	0,0	0,0	0,1	0,0	0,0	0,0	0,0	0,4	0,1	4,9	0,3	0,0	0,1	0,0	0,7	0,1
25	11261 Riddagshausen	290	131	0	421	223	1	1	0	0	0	0	0	0	0	0	0	2	10	0	0	1	0	3	0
	vh					76,6		0,5	0,0	0,0	0,0	0,0	0,0	0,0	0,0	0,0	0,0	0,9	4,5	0,0	0,0	0,5	0,0	1,4	0,0
26	11281 (Briefwahlbezirk)	0	0	0	0	557	557	2	0	0	0	0	0	0	0	1	1	0	26	0	1	3	1	8	0
	vh					100,0		0,4	0,0	0,0	0,0	0,0	0,0	0,0	0,0	0,2	0,2	0,0	4,7	0,0	0,2	0,5	0,2	1,4	0,0
27	11282 (Briefwahlbezirk)	0	0	0	0	589	589	0	2	0	0	0	1	0	0	1	1	1	21	2	0	0	3	4	1
	vh					100,0		0,0	0,3	0,0	0,0	0,0	0,2	0,0	0,0	0,2	0,2	0,2	3,6	0,3	0,0	0,0	0,5	0,7	0,2
28	11283 (Briefwahlbezirk)	0	0	0	0	534	534	0	0	0	0	1	0	0	0	0	1	1	26	2	0	4	1	2	0
	vh					100,0		0,0	0,0	0,0	0,0	0,2	0,0	0,0	0,0	0,0	0,2	0,2	4,9	0,4	0,0	0,8	0,2	0,4	0,0
29	11284 (Briefwahlbezirk)	0	0	0	0	473	473	2	0	0	0	0	0	0	0	1	1	1	24	3	0	2	1	5	1
	vh					100,0		0,4	0,0	0,0	0,0	0,0	0,0	0,0	0,0	0,2	0,2	0,2	5,1	0,6	0,0	0,4	0,2	1,1	0,2
30	11285 (Briefwahlbezirk)	0	0	0	0	727	727	1	0	0	0	0	0	0	0	0	2	2	23	2	0	2	0	5	1
	vh					100,0		0,1	0,0	0,0	0,0	0,0	0,0	0,0	0,0	0,0	0,3	0,3	3,2	0,3	0,0	0,3	0,0	0,7	0,1
31	11286 (Briefwahlbezirk)	0	0	0	0	772	772	1	0	0	0	1	0	0	0	1	0	3	39	4	1	0	0	5	1
	vh					100,0		0,1	0,0	0,0	0,0	0,1	0,0	0,0	0,0	0,1	0,0	0,4	5,1	0,5	0,1	0,0	0,0	0,7	0,1
32	11287 (Briefwahlbezirk)	0	0	0	0	419	419	2	1	0	0	0	0	1	0	0	0	3	18	0	0	1	0	1	0
	vh					100,0		0,5	0,2	0,0	0,0	0,0	0,0	0,2	0,0	0,0	0,0	0,7	4,3	0,0	0,0	0,2	0,0	0,2	0,0
33	12001 Gliesmaroder Straße-Nordost	1.043	472	0	1.515	655	13	5	1	0	1	0	1	0	0	0	2	3	20	6	1	3	0	11	3
	vh					62,0		0,8	0,2	0,0	0,2	0,0	0,2	0,0	0,0	0,0	0,3	0,5	3,1	0,9	0,2	0,5	0,0	1,7	0,5
34	12002 Karlstraße-Mitte	777	338	0	1.115	549	6	9	0	1	2	1	0	0	0	0	1	0	22	1	3	2	0	2	1
	vh					70,1		1,6	0,0	0,2	0,4	0,2	0,0	0,0	0,0	0,0	0,2	0,0	4,0	0,2	0,5	0,4	0,0	0,4	0,2
35	12003 Gliesmaroder Straße-Ost	862	293	0	1.155	547	2	1	0	0	2	0	0	0	0	0	0	5	17	3	0	8	0	4	3
	vh					63,3		0,2	0,0	0,0	0,4	0,0	0,0	0,0	0,0	0,0	0,0	0,9	3,1	0,5	0,0	1,5	0,0	0,7	0,5
36	12004 Malerviertel	830	451	0	1.281	669	5	1	0	0	0	2	0	0	0	0	0	1	24	0	0	1	0	7	2
	vh					80,1		0,1	0,0	0,0	0,0	0,3	0,0	0,0	0,0	0,0	0,0	0,1	3,6	0,0	0,0	0,1	0,0	1,0	0,3
37	12005 An der Paulikirche	805	447	0	1.252	615	5	0	0	1	0	2	0	0	0	0	5	1	22	1	1	2	0	2	0
	vh					75,9		0,0	0,0	0,2	0,0	0,3	0,0	0,0	0,0	0,0	0,8	0,2	3,6	0,2	0,2	0,3	0,0	0,3	0,0
38	12006 Hagenring	868	428	0	1.296	659	5	5	0	1	0	1	0	1	0	0	2	2	17	0	0	3	0	4	0
	vh					75,5		0,8	0,0	0,2	0,0	0,2	0,0	0,2	0,0	0,0	0,3	0,3	2,6	0,0	0,0	0,5	0,0	0,6	0,0
39	12011 Humboldtstraße	794	472	0	1.266	503	4	1	0	0	0	0	0	2	0	0	2	4	15	3	1	2	0	5	0
	vh					63,0		0,2	0,0	0,0	0,0	0,0	0,0	0,4	0,0	0,0	0,4	0,8	3,0	0,6	0,2	0,4	0,0	1,0	0,0
40	12012 Kasernenstraße	824	451	0	1.275	557	8	3	1	0	1	0	0	1	0	0	3	1	18	0	1	2	0	6	1
	vh					66,9		0,5	0,2	0,0	0,2	0,0	0,0	0,2	0,0	0,0	0,5	0,2	3,2	0,0	0,2	0,4	0,0	1,1	0,2

Tab. 4 Wahlbezirke - Europawahl 09.06.2024

Lfd. Nr.	Wahlbezirk	Wahlberechtigte: lt. Wählerverz. ohne Sperrvermerk "W" Wahlschein	Wahlberechtigte: lt. Wählerverz. mit Sperrvermerk "W" Wahlschein	Wahlberechtigte: Selbst. Wahlschein	Wahlberechtigte: insgesamt A1+A2+A3	Wähler/innen [1]: insgesamt	Wähler/innen [1]: dar. mit Wahlschein	Wahl im Wahlkreis: Stimmen: ungültig	Stimmen: gültig	Von den gültigen Stimmen entfallen auf die Bewerberin/den Bewerber: CDU	GRÜNE	SPD	AfD	FDP	DIE LINKE	Die PARTEI	Tierschutzpartei	PIRATEN	FREIE WÄHLER	FAMILIE	Volt	ÖDP	TIERSCHUTZ hier!	MERA25	HEIMAT
		A1	A2	A3	A	B	B1	C	D	D01	D02	D03	D04	D05	D06	D07	D08	D09	D10	D11	D12	D13	D14	D15	D16
41	12021 Am Theater	876	568	0	1.444	591	6	1	590	80	146	109	27	36	33	21	0	9	1	3	59	5	12	1	0
	vh					67,0		0,2	99,8	13,6	24,7	18,5	4,6	6,1	5,6	3,6	0,0	1,5	0,2	0,5	10,0	0,8	2,0	0,2	0,0
42	12022 Giersberg	1.007	484	0	1.491	627	2	4	623	124	148	119	43	43	26	26	8	4	4	0	33	3	4	2	0
	vh					62,1		0,6	99,4	19,9	23,8	19,1	6,9	6,9	4,2	4,2	1,3	0,6	0,6	0,0	5,3	0,5	0,6	0,3	0,0
43	12031 Stadtpark	814	514	0	1.328	599	1	1	598	93	170	114	30	36	20	30	12	10	5	1	42	2	3	2	0
	vh					73,5		0,2	99,8	15,6	28,4	19,1	5,0	6,0	3,3	5,0	2,0	1,7	0,8	0,2	7,0	0,3	0,5	0,3	0,0
44	12032 Prinzenpark-Nord	751	364	0	1.115	538	8	1	537	93	143	92	20	26	37	16	15	4	2	2	48	7	2	2	0
	vh					70,9		0,2	99,8	17,3	26,6	17,1	3,7	4,8	6,9	3,0	2,8	0,7	0,4	0,4	8,9	1,3	0,4	0,4	0,0
45	12033 Kastanienallee	771	310	0	1.081	525	3	0	525	74	137	84	41	37	16	27	9	6	2	0	34	5	4	3	0
	vh					67,8		0,0	100,0	14,1	26,1	16,0	7,8	7,0	3,0	5,1	1,7	1,1	0,4	0,0	6,5	1,0	0,8	0,6	0,0
46	12034 Prinzenpark-Mitte	793	309	0	1.102	504	2	0	504	57	132	101	36	24	25	15	10	10	1	2	41	11	1	2	0
	vh					63,4		0,0	100,0	11,3	26,2	20,0	7,1	4,8	5,0	3,0	2,0	2,0	0,2	0,4	8,1	2,2	0,2	0,4	0,0
47	12035 Prinzenpark-Süd	669	389	0	1.058	512	3	2	510	77	142	128	25	19	18	13	8	5	1	2	30	2	3	3	0
	vh					76,2		0,4	99,6	15,1	27,8	25,1	4,9	3,7	3,5	2,5	1,6	1,0	0,2	0,4	5,9	0,4	0,6	0,6	0,0
48	12036 Altewiekring-Südost	895	436	0	1.331	606	1	2	604	84	166	114	31	31	40	17	4	3	4	0	49	8	1	3	0
	vh					67,6		0,3	99,7	13,9	27,5	18,9	5,1	5,1	6,6	2,8	0,7	0,5	0,7	0,0	8,1	1,3	0,2	0,5	0,0
49	12037 Georg-Westermann-Allee	859	387	0	1.246	513	9	3	510	60	140	112	48	23	16	14	6	6	2	0	31	6	4	1	0
	vh					59,1		0,6	99,4	11,8	27,5	22,0	9,4	4,5	3,1	2,7	1,2	1,2	0,4	0,0	6,1	1,2	0,8	0,2	0,0
50	12081 (Briefwahlbezirk)	0	0	0	0	711	711	0	711	124	189	110	17	43	31	34	17	11	3	1	72	3	4	4	0
	vh					100,0		0,0	100,0	17,4	26,6	15,5	2,4	6,0	4,4	4,8	2,4	1,5	0,4	0,1	10,1	0,4	0,6	0,6	0,0
51	12082 (Briefwahlbezirk)	0	0	0	0	724	724	3	721	115	237	126	17	46	20	25	10	11	2	1	56	2	1	5	0
	vh					100,0		0,4	99,6	16,0	32,9	17,5	2,4	6,4	2,8	3,5	1,4	1,5	0,3	0,1	7,8	0,3	0,1	0,7	0,0
52	12083 (Briefwahlbezirk)	0	0	0	0	715	715	2	713	113	237	131	24	50	19	19	15	5	4	3	40	1	1	1	0
	vh					100,0		0,3	99,7	15,8	33,2	18,4	3,4	7,0	2,7	2,7	2,1	0,7	0,6	0,4	5,6	0,1	0,1	0,1	0,0
53	12084 (Briefwahlbezirk)	0	0	0	0	772	772	0	772	125	251	132	12	54	28	17	11	11	2	1	62	5	1	2	0
	vh					100,0		0,0	100,0	16,2	32,5	17,1	1,6	7,0	3,6	2,2	1,4	1,4	0,3	0,1	8,0	0,6	0,1	0,3	0,0
54	12085 (Briefwahlbezirk)	0	0	0	0	446	446	1	445	72	136	59	8	31	19	17	9	4	4	0	43	4	1	2	0
	vh					100,0		0,2	99,8	16,2	30,6	13,3	1,8	7,0	4,3	3,8	2,0	0,9	0,9	0,0	9,7	0,9	0,2	0,4	0,0
55	12086 (Briefwahlbezirk)	0	0	0	0	418	418	1	417	76	106	92	6	35	24	13	5	1	2	1	30	2	0	1	0
	vh					100,0		0,2	99,8	18,2	25,4	22,1	1,4	8,4	5,8	3,1	1,2	0,2	0,5	0,2	7,2	0,5	0,0	0,2	0,0
56	12087 (Briefwahlbezirk)	0	0	0	0	543	543	0	543	102	170	86	18	39	19	19	13	4	1	1	29	3	0	3	0
	vh					100,0		0,0	100,0	18,8	31,3	15,8	3,3	7,2	3,5	3,5	2,4	0,7	0,2	0,2	5,3	0,6	0,0	0,6	0,0
57	12088 (Briefwahlbezirk)	0	0	0	0	448	448	1	447	99	142	97	8	28	12	9	9	1	2	0	21	3	0	1	0
	vh					100,0		0,2	99,8	22,1	31,8	21,7	1,8	6,3	2,7	2,0	2,0	0,2	0,4	0,0	4,7	0,7	0,0	0,2	0,0
58	12089 (Briefwahlbezirk)	0	0	0	0	479	479	0	479	53	168	83	16	24	18	14	14	7	1	0	45	4	0	1	0
	vh					100,0		0,0	100,0	11,1	35,1	17,3	3,3	5,0	3,8	2,9	2,9	1,5	0,2	0,0	9,4	0,8	0,0	0,2	0,0
59	12090 (Briefwahlbezirk)	0	0	0	0	714	714	2	712	112	221	119	21	40	38	26	12	9	2	2	45	2	1	4	1
	vh					100,0		0,3	99,7	15,7	31,0	16,7	2,9	5,6	5,3	3,7	1,7	1,3	0,3	0,3	6,3	0,3	0,1	0,6	0,1
60	12091 (Briefwahlbezirk)	0	0	0	0	727	727	2	725	107	211	162	23	38	22	29	12	5	2	5	49	8	4	4	0
	vh					100,0		0,3	99,7	14,8	29,1	22,3	3,2	5,2	3,0	4,0	1,7	0,7	0,3	0,7	6,8	1,1	0,6	0,6	0,0

Tab. 4 Wahlbezirke - Europawahl 09.06.2024

Lfd. Nr.	Wahlbezirk	Wahlberechtigte lt. Wählerverz. ohne Sperrvermerk "W" Wahlschein	Wahlberechtigte lt. Wählerverz. mit Sperrvermerk "W" Wahlschein	Wahlberechtigte Selbst. Wahlschein	Wahlberechtigte insgesamt A1+A2+A3	Wähler/innen [1] insgesamt	Wähler/innen [1] dar. mit Wahlschein	Wahl im Wahlkreis (Fortsetzung) Von den gültigen Stimmen entfallen auf die Wahlvorschläge PdH	Bündnis C	Gesundheitsforschung [2]	BIG	MENSCHLICHE WELT	DKP	MLPD	SGP	ABG	die Basis	BÜNDNIS DEUTSCHLAND	BSW	DAVA	KLIMALISTE	LETZTE GENERATION	PDV	PdF	V-Partei³
		A1	A2	A3	A	B	B1	D17	D18	D19	D20	D21	D22	D23	D24	D25	D26	D27	D28	D29	D30	D31	D32	D33	D34
41	12021 Am Theater	876	568	0	1.444	591	6	2	0	0	0	1	0	2	0	0	2	1	26	0	1	5	1	5	2
	vh					67,0		0,3	0,0	0,0	0,0	0,2	0,0	0,3	0,0	0,0	0,3	0,2	4,4	0,0	0,2	0,8	0,2	0,8	0,3
42	12022 Giersberg	1.007	484	0	1.491	627	2	1	0	0	0	2	0	1	0	0	2	2	18	3	2	2	0	1	2
	vh					62,1		0,2	0,0	0,0	0,0	0,3	0,0	0,2	0,0	0,0	0,3	0,3	2,9	0,5	0,3	0,3	0,0	0,2	0,3
43	12031 Stadtpark	814	514	0	1.328	599	1	1	0	0	0	0	0	1	0	0	1	4	17	1	0	3	0	0	0
	vh					73,5		0,2	0,0	0,0	0,0	0,0	0,0	0,2	0,0	0,0	0,2	0,7	2,8	0,2	0,0	0,5	0,0	0,0	0,0
44	12032 Prinzenpark-Nord	751	364	0	1.115	538	8	2	0	0	0	0	0	0	0	0	1	2	12	1	0	3	0	2	5
	vh					70,9		0,4	0,0	0,0	0,0	0,0	0,0	0,0	0,0	0,0	0,2	0,4	2,2	0,2	0,0	0,6	0,0	0,4	0,9
45	12033 Kastanienallee	771	310	0	1.081	525	3	2	1	1	1	2	0	1	0	1	1	2	20	2	1	7	0	4	0
	vh					67,8		0,4	0,2	0,2	0,2	0,4	0,0	0,2	0,0	0,2	0,2	0,4	3,8	0,4	0,2	1,3	0,0	0,8	0,0
46	12034 Prinzenpark-Mitte	793	309	0	1.102	504	2	3	0	0	0	0	0	1	0	0	1	1	17	0	1	6	0	5	1
	vh					63,4		0,6	0,0	0,0	0,0	0,0	0,0	0,2	0,0	0,0	0,2	0,2	3,4	0,0	0,2	1,2	0,0	1,0	0,2
47	12035 Prinzenpark-Süd	669	389	0	1.058	512	3	1	1	0	0	0	3	0	0	0	2	2	19	1	0	2	0	3	0
	vh					76,2		0,2	0,2	0,0	0,0	0,0	0,6	0,0	0,0	0,0	0,4	0,4	3,7	0,2	0,0	0,4	0,0	0,6	0,0
48	12036 Altewiekring-Südost	895	436	0	1.331	606	1	2	3	1	0	1	0	0	0	0	2	4	21	1	1	7	0	5	1
	vh					67,6		0,3	0,5	0,2	0,0	0,2	0,0	0,0	0,0	0,0	0,3	0,7	3,5	0,2	0,2	1,2	0,0	0,8	0,2
49	12037 Georg-Westermann-Allee	859	387	0	1.246	513	9	2	0	0	1	5	0	0	0	0	2	1	14	1	0	5	1	9	0
	vh					59,1		0,4	0,0	0,0	0,2	1,0	0,0	0,0	0,0	0,0	0,4	0,2	2,7	0,2	0,0	1,0	0,2	1,8	0,0
50	12081 (Briefwahlbezirk)	0	0	0	0	711	711	2	2	0	0	0	0	1	0	0	3	2	17	1	3	7	2	7	1
	vh					100,0		0,3	0,3	0,0	0,0	0,0	0,0	0,1	0,0	0,0	0,4	0,3	2,4	0,1	0,4	1,0	0,3	1,0	0,1
51	12082 (Briefwahlbezirk)	0	0	0	0	724	724	6	2	1	0	1	0	4	0	0	1	1	16	0	4	8	0	2	1
	vh					100,0		0,8	0,3	0,1	0,0	0,1	0,0	0,6	0,0	0,0	0,1	0,1	2,2	0,0	0,6	1,1	0,0	0,3	0,1
52	12083 (Briefwahlbezirk)	0	0	0	0	715	715	1	0	0	0	1	0	0	0	1	0	2	29	0	4	9	0	1	2
	vh					100,0		0,1	0,0	0,0	0,0	0,1	0,0	0,0	0,0	0,1	0,0	0,3	4,1	0,0	0,6	1,3	0,0	0,1	0,3
53	12084 (Briefwahlbezirk)	0	0	0	0	772	772	7	2	0	0	1	0	1	0	0	3	6	23	0	0	10	0	4	1
	vh					100,0		0,9	0,3	0,0	0,0	0,1	0,0	0,1	0,0	0,0	0,4	0,8	3,0	0,0	0,0	1,3	0,0	0,5	0,1
54	12085 (Briefwahlbezirk)	0	0	0	0	446	446	3	0	0	2	0	0	0	0	0	0	0	10	0	1	7	0	11	2
	vh					100,0		0,7	0,0	0,0	0,4	0,0	0,0	0,0	0,0	0,0	0,0	0,0	2,2	0,0	0,2	1,6	0,0	2,5	0,4
55	12086 (Briefwahlbezirk)	0	0	0	0	418	418	2	0	0	0	0	0	0	0	0	1	0	15	0	0	2	0	3	0
	vh					100,0		0,5	0,0	0,0	0,0	0,0	0,0	0,0	0,0	0,0	0,2	0,0	3,6	0,0	0,0	0,5	0,0	0,7	0,0
56	12087 (Briefwahlbezirk)	0	0	0	0	543	543	3	0	0	1	3	0	0	0	0	1	2	12	0	0	9	0	4	1
	vh					100,0		0,6	0,0	0,0	0,2	0,6	0,0	0,0	0,0	0,0	0,2	0,4	2,2	0,0	0,0	1,7	0,0	0,7	0,2
57	12088 (Briefwahlbezirk)	0	0	0	0	448	448	0	0	0	0	0	0	0	0	0	0	0	7	1	0	4	0	3	0
	vh					100,0		0,0	0,0	0,0	0,0	0,0	0,0	0,0	0,0	0,0	0,0	0,0	1,6	0,2	0,0	0,9	0,0	0,7	0,0
58	12089 (Briefwahlbezirk)	0	0	0	0	479	479	1	0	0	0	0	0	0	0	0	3	2	16	0	0	3	0	4	2
	vh					100,0		0,2	0,0	0,0	0,0	0,0	0,0	0,0	0,0	0,0	0,6	0,4	3,3	0,0	0,0	0,6	0,0	0,8	0,4
59	12090 (Briefwahlbezirk)	0	0	0	0	714	714	7	1	0	0	0	1	0	0	0	2	3	28	0	0	4	0	10	1
	vh					100,0		1,0	0,1	0,0	0,0	0,0	0,1	0,0	0,0	0,0	0,3	0,4	3,9	0,0	0,0	0,6	0,0	1,4	0,1
60	12091 (Briefwahlbezirk)	0	0	0	0	727	727	1	0	0	0	0	1	0	0	0	0	0	27	4	0	6	0	4	1
	vh					100,0		0,1	0,0	0,0	0,0	0,0	0,1	0,0	0,0	0,0	0,0	0,0	3,7	0,6	0,0	0,8	0,0	0,6	0,1

Tab. 4 Wahlbezirke - Europawahl 09.06.2024

Lfd. Nr.	Wahlbezirk	Wahlberechtigte: lt. Wählerverz. ohne Sperrvermerk "W" Wahlschein	Wahlberechtigte: lt. Wählerverz. mit Sperrvermerk "W" Wahlschein	Wahlberechtigte: Selbst. Wahlschein	Wahlberechtigte: insgesamt A1+A2+A3	Wähler/innen 1): insgesamt	Wähler/innen 1): dar. mit Wahlschein	Wahl im Wahlkreis: Stimmen: ungültig	Stimmen: gültig	CDU	GRÜNE	SPD	AfD	FDP	DIE LINKE	Die PARTEI	Tierschutzpartei	PIRATEN	FREIE WÄHLER	FAMILIE	Volt	ÖDP	TIERSCHUTZ hier!	MERA25	HEIMAT
		A1	A2	A3	A	B	B1	C	D	D01	D02	D03	D04	D05	D06	D07	D08	D09	D10	D11	D12	D13	D14	D15	D16
61	13001 Inselwall	671	281	0	952	349	3	2	347	69	77	56	16	22	12	9	8	1	4	0	29	3	3	1	0
	vh					51,8		0,6	99,4	19,9	22,2	16,1	4,6	6,3	3,5	2,6	2,3	0,3	1,2	0,0	8,4	0,9	0,9	0,3	0,0
62	13002 Am Hagenmarkt	831	335	0	1.166	452	3	1	451	43	81	79	38	34	32	19	11	3	3	2	39	4	3	5	1
	vh					54,2		0,2	99,8	9,5	18,0	17,5	8,4	7,5	7,1	4,2	2,4	0,7	0,7	0,4	8,6	0,9	0,7	1,1	0,2
63	13003 An der Katharinenkirche	857	341	0	1.198	371	3	2	369	43	72	52	42	17	22	22	13	11	0	2	22	1	1	4	4
	vh					43,1		0,5	99,5	11,7	19,5	14,1	11,4	4,6	6,0	6,0	3,5	3,0	0,0	0,5	6,0	0,3	0,3	1,1	1,1
64	13004 Wendentorwall	803	274	0	1.077	390	4	4	386	54	67	70	31	35	11	20	10	7	1	1	39	2	2	6	0
	vh					48,3		1,0	99,0	14,0	17,4	18,1	8,0	9,1	2,8	5,2	2,6	1,8	0,3	0,3	10,1	0,5	0,5	1,6	0,0
65	13011 Am Schloßpark	847	323	0	1.170	476	0	4	472	78	102	83	35	30	20	21	7	10	3	0	47	5	0	4	0
	vh					56,2		0,8	99,2	16,5	21,6	17,6	7,4	6,4	4,2	4,4	1,5	2,1	0,6	0,0	10,0	1,1	0,0	0,8	0,0
66	13012 Kennedyplatz	945	329	0	1.274	493	4	2	491	71	92	80	40	40	29	20	8	3	2	2	50	0	1	7	0
	vh					51,9		0,4	99,6	14,5	18,7	16,3	8,1	8,1	5,9	4,1	1,6	0,6	0,4	0,4	10,2	0,0	0,2	1,4	0,0
67	13013 An der Martinikirche	805	321	0	1.126	443	3	1	442	74	81	72	32	34	24	16	15	6	1	0	37	2	2	4	0
	vh					54,8		0,2	99,8	16,7	18,3	16,3	7,2	7,7	5,4	3,6	3,4	1,4	0,2	0,0	8,4	0,5	0,5	0,9	0,0
68	13014 Gördelingerstraße	740	245	0	985	375	3	1	374	72	57	64	53	11	17	18	5	7	4	1	30	3	1	4	0
	vh					50,5		0,3	99,7	19,3	15,2	17,1	14,2	2,9	4,5	4,8	1,3	1,9	1,1	0,3	8,0	0,8	0,3	1,1	0,0
69	13015 Am Neustadtmühlengraben	812	336	0	1.148	404	3	2	402	89	63	85	45	22	11	14	7	3	2	1	27	1	1	1	0
	vh					49,6		0,5	99,5	22,1	15,7	21,1	11,2	5,5	2,7	3,5	1,7	0,7	0,5	0,2	6,7	0,2	0,2	0,2	0,0
70	13021 Adolfstraße/Leonhardstraße	907	413	0	1.320	654	6	2	652	95	183	120	39	48	31	20	10	3	5	1	60	6	1	2	0
	vh					71,6		0,3	99,7	14,6	28,1	18,4	6,0	7,4	4,8	3,1	1,5	0,5	0,8	0,2	9,2	0,9	0,2	0,3	0,0
71	13022 An der Stadthalle	841	357	0	1.198	506	3	2	504	70	101	93	44	25	25	22	11	1	5	1	47	3	1	2	1
	vh					60,0		0,4	99,6	13,9	20,0	18,5	8,7	5,0	5,0	4,4	2,2	0,2	1,0	0,2	9,3	0,6	0,2	0,4	0,2
72	13023 Viewegs-Garten	853	328	0	1.181	502	3	2	500	91	122	80	35	34	23	14	6	6	8	1	33	3	2	1	1
	vh					58,6		0,4	99,6	18,2	24,4	16,0	7,0	6,8	4,6	2,8	1,2	1,2	1,6	0,2	6,6	0,6	0,4	0,2	0,2
73	13024 Rimpaus-Garten	630	291	0	921	397	1	1	396	74	91	60	37	18	27	13	16	4	1	0	14	3	3	2	0
	vh					62,9		0,3	99,7	18,7	23,0	15,2	9,3	4,5	6,8	3,3	4,0	1,0	0,3	0,0	3,5	0,8	0,8	0,5	0,0
74	13025 Am Bürgerpark	674	326	0	1.000	408	3	7	401	62	82	63	48	23	11	14	11	2	1	0	32	0	2	4	0
	vh					60,3		1,7	98,3	15,5	20,4	15,7	12,0	5,7	2,7	3,5	2,7	0,5	0,2	0,0	8,0	0,0	0,5	1,0	0,0
75	13031 Hauptbahnhof	550	114	0	664	229	0	1	228	29	20	47	35	6	11	13	7	4	0	1	11	3	3	5	0
	vh					41,6		0,4	99,6	12,7	8,8	20,6	15,4	2,6	4,8	5,7	3,1	1,8	0,0	0,4	4,8	1,3	1,3	2,2	0,0
76	13032 Streitberg/Hauptfriedhof	503	166	0	669	276	2	2	274	47	41	52	26	17	12	4	12	6	1	4	18	1	2	2	0
	vh					54,7		0,7	99,3	17,2	15,0	19,0	9,5	6,2	4,4	1,5	4,4	2,2	0,4	1,5	6,6	0,4	0,7	0,7	0,0
77	13041 Zuckerberg	574	260	0	834	382	4	1	381	100	49	52	34	48	11	9	5	7	3	1	19	3	3	0	0
	vh					66,1		0,3	99,7	26,2	12,9	13,6	8,9	12,6	2,9	2,4	1,3	1,8	0,8	0,3	5,0	0,8	0,8	0,0	0,0
78	13051 Bebelhof-West	825	105	0	930	269	0	3	266	28	14	72	65	6	13	8	5	4	0	0	6	1	0	3	0
	vh					32,6		1,1	98,9	10,5	5,3	27,1	24,4	2,3	4,9	3,0	1,9	1,5	0,0	0,0	2,3	0,4	0,0	1,1	0,0
79	13052 Bebelhof-Ost	808	129	0	937	375	0	3	372	49	31	91	76	11	29	9	5	6	2	5	10	3	3	0	2
	vh					46,4		0,8	99,2	13,2	8,3	24,5	20,4	3,0	7,8	2,4	1,3	1,6	0,5	1,3	2,7	0,8	0,8	0,0	0,5
80	13081 (Briefwahlbezirk)	0	0	0	0	579	579	2	577	116	158	107	14	44	25	15	10	2	2	1	42	8	3	1	0
	vh					100,0		0,3	99,7	20,1	27,4	18,5	2,4	7,6	4,3	2,6	1,7	0,3	0,3	0,2	7,3	1,4	0,5	0,2	0,0

Tab. 4 Wahlbezirke - Europawahl 09.06.2024

Lfd. Nr.	Wahlbezirk	Wahlberechtigte: lt. Wählerverz. ohne Sperrvermerk "W" Wahlschein	Wahlberechtigte: lt. Wählerverz. mit Sperrvermerk "W" Wahlschein	Wahlberechtigte: Selbst. Wahlschein	Wahlberechtigte: insgesamt A1+A2+A3	Wähler/innen [1]: insgesamt	Wähler/innen [1]: dar. mit Wahlschein	Wahl im Wahlkreis (Fortsetzung) Von den gültigen Stimmen entfallen auf die Wahlvorschläge: PdH	Bündnis C	Gesundheitsforschung [2]	BIG	MENSCHLICHE WELT	DKP	MLPD	SGP	ABG	die Basis	BÜNDNIS DEUTSCHLAND	BSW	DAVA	KLIMALISTE	LETZTE GENERATION	PDV	PdF	V-Partei³
		A1	A2	A3	A	B	B1	D17	D18	D19	D20	D21	D22	D23	D24	D25	D26	D27	D28	D29	D30	D31	D32	D33	D34
61	13001 Inselwall	671	281	0	952	349	3	1	1	1	1	0	2	1	0	0	2	3	11	5	1	4	0	4	0
	vh					51,8		0,3	0,3	0,3	0,3	0,0	0,6	0,3	0,0	0,0	0,6	0,9	3,2	1,4	0,3	1,2	0,0	1,2	0,0
62	13002 Am Hagenmarkt	831	335	0	1.166	452	3	4	1	0	3	1	0	0	0	0	1	2	19	15	0	2	0	6	0
	vh					54,2		0,9	0,2	0,0	0,7	0,2	0,0	0,0	0,0	0,0	0,2	0,4	4,2	3,3	0,0	0,4	0,0	1,3	0,0
63	13003 An der Katharinenkirche	857	341	0	1.198	371	3	3	0	1	0	0	0	1	0	0	1	2	17	5	0	4	0	6	1
	vh					43,1		0,8	0,0	0,3	0,0	0,0	0,0	0,3	0,0	0,0	0,3	0,5	4,6	1,4	0,0	1,1	0,0	1,6	0,3
64	13004 Wendentorwall	803	274	0	1.077	390	4	1	1	0	0	0	1	0	0	0	1	0	16	1	1	2	0	6	0
	vh					48,3		0,3	0,3	0,0	0,0	0,0	0,3	0,0	0,0	0,0	0,3	0,0	4,1	0,3	0,3	0,5	0,0	1,6	0,0
65	13011 Am Schloßpark	847	323	0	1.170	476	0	0	0	0	0	0	0	1	0	0	1	0	18	1	1	0	1	2	2
	vh					56,2		0,0	0,0	0,0	0,0	0,0	0,0	0,2	0,0	0,0	0,2	0,0	3,8	0,2	0,2	0,0	0,2	0,4	0,4
66	13012 Kennedyplatz	945	329	0	1.274	493	4	2	0	0	0	1	0	0	0	1	4	2	20	2	2	7	2	3	0
	vh					51,9		0,4	0,0	0,0	0,0	0,2	0,0	0,0	0,0	0,2	0,8	0,4	4,1	0,4	0,4	1,4	0,4	0,6	0,0
67	13013 An der Martinikirche	805	321	0	1.126	443	3	4	0	0	0	2	0	0	0	0	0	2	27	1	2	1	0	3	0
	vh					54,8		0,9	0,0	0,0	0,0	0,5	0,0	0,0	0,0	0,0	0,0	0,5	6,1	0,2	0,5	0,2	0,0	0,7	0,0
68	13014 Gördelingerstraße	740	245	0	985	375	3	2	0	0	2	0	0	0	1	0	1	3	9	2	0	3	0	4	0
	vh					50,5		0,5	0,0	0,0	0,5	0,0	0,0	0,0	0,3	0,0	0,3	0,8	2,4	0,5	0,0	0,8	0,0	1,1	0,0
69	13015 Am Neustadtmühlengraben	812	336	0	1.148	404	3	2	2	0	1	0	0	0	0	0	3	2	12	1	2	2	2	1	0
	vh					49,6		0,5	0,5	0,0	0,2	0,0	0,0	0,0	0,0	0,0	0,7	0,5	3,0	0,2	0,5	0,5	0,5	0,2	0,0
70	13021 Adolfstraße/Leonhardstraße	907	413	0	1.320	654	6	1	0	0	0	0	1	0	0	0	2	2	12	2	0	3	0	5	0
	vh					71,6		0,2	0,0	0,0	0,0	0,0	0,2	0,0	0,0	0,0	0,3	0,3	1,8	0,3	0,0	0,5	0,0	0,8	0,0
71	13022 An der Stadthalle	841	357	0	1.198	506	3	2	1	0	0	0	0	1	0	0	6	1	21	7	2	4	0	2	5
	vh					60,0		0,4	0,2	0,0	0,0	0,0	0,0	0,2	0,0	0,0	1,2	0,2	4,2	1,4	0,4	0,8	0,0	0,4	1,0
72	13023 Viewegs-Garten	853	328	0	1.181	502	3	4	0	0	0	0	0	0	1	0	2	3	24	0	1	1	0	3	1
	vh					58,6		0,8	0,0	0,0	0,0	0,0	0,0	0,0	0,2	0,0	0,4	0,6	4,8	0,0	0,2	0,2	0,0	0,6	0,2
73	13024 Rimpaus-Garten	630	291	0	921	397	1	1	0	0	1	0	0	1	0	0	0	3	22	0	1	0	1	3	0
	vh					62,9		0,3	0,0	0,0	0,3	0,0	0,0	0,3	0,0	0,0	0,0	0,8	5,6	0,0	0,3	0,0	0,3	0,8	0,0
74	13025 Am Bürgerpark	674	326	0	1.000	408	3	5	0	1	1	0	0	0	0	0	1	4	22	1	0	1	0	8	2
	vh					60,3		1,2	0,0	0,2	0,2	0,0	0,0	0,0	0,0	0,0	0,2	1,0	5,5	0,2	0,0	0,2	0,0	2,0	0,5
75	13031 Hauptbahnhof	550	114	0	664	229	0	1	0	0	1	0	1	0	0	0	1	0	17	9	0	2	0	1	0
	vh					41,6		0,4	0,0	0,0	0,4	0,0	0,4	0,0	0,0	0,0	0,4	0,0	7,5	3,9	0,0	0,9	0,0	0,4	0,0
76	13032 Streitberg/Hauptfriedhof	503	166	0	669	276	2	2	0	0	0	0	0	0	0	0	1	2	14	0	0	4	0	6	0
	vh					54,7		0,7	0,0	0,0	0,0	0,0	0,0	0,0	0,0	0,0	0,4	0,7	5,1	0,0	0,0	1,5	0,0	2,2	0,0
77	13041 Zuckerberg	574	260	0	834	382	4	6	0	0	1	0	0	0	0	0	3	4	13	4	1	3	0	1	1
	vh					66,1		1,6	0,0	0,0	0,3	0,0	0,0	0,0	0,0	0,0	0,8	1,0	3,4	1,0	0,3	0,8	0,0	0,3	0,3
78	13051 Bebelhof-West	825	105	0	930	269	0	2	0	0	0	2	1	1	0	0	2	1	20	5	2	0	0	3	2
	vh					32,6		0,8	0,0	0,0	0,0	0,8	0,4	0,4	0,0	0,0	0,8	0,4	7,5	1,9	0,8	0,0	0,0	1,1	0,8
79	13052 Bebelhof-Ost	808	129	0	937	375	0	2	0	1	3	0	0	0	0	0	1	3	20	2	0	1	0	6	1
	vh					46,4		0,5	0,0	0,3	0,8	0,0	0,0	0,0	0,0	0,0	0,3	0,8	5,4	0,5	0,0	0,3	0,0	1,6	0,3
80	13081 (Briefwahlbezirk)	0	0	0	0	579	579	5	1	0	0	0	0	0	0	0	3	1	12	1	0	4	0	2	0
	vh					100,0		0,9	0,2	0,0	0,0	0,0	0,0	0,0	0,0	0,0	0,5	0,2	2,1	0,2	0,0	0,7	0,0	0,3	0,0

Tab. 4 Wahlbezirke - Europawahl 09.06.2024

Lfd. Nr.	Wahlbezirk	Wahlberechtigte: lt. Wählerverz.: ohne Sperrvermerk "W" Wahlschein	Wahlberechtigte: lt. Wählerverz.: mit Sperrvermerk "W" Wahlschein	Wahlberechtigte: Selbst. Wahlschein	Wahlberechtigte: insgesamt A1+A2+A3	Wähler/innen 1): insgesamt	Wähler/innen 1): dar. mit Wahlschein	Wahl im Wahlkreis: Stimmen: ungültig	Stimmen: gültig	Von den gültigen Stimmen entfallen auf die Bewerberin/den Bewerber: CDU	GRÜNE	SPD	AfD	FDP	DIE LINKE	Die PARTEI	Tierschutzpartei	PIRATEN	FREIE WÄHLER	FAMILIE	Volt	ÖDP	TIERSCHUTZ hier!	MERA25	HEIMAT
		A1	A2	A3	A	B	B1	C	D	D01	D02	D03	D04	D05	D06	D07	D08	D09	D10	D11	D12	D13	D14	D15	D16
81	13082 (Briefwahlbezirk)	0	0	0	0	320	320	0	320	40	92	49	9	21	18	9	6	2	3	0	32	1	1	2	1
	vh					100,0		0,0	100,0	12,5	28,8	15,3	2,8	6,6	5,6	2,8	1,9	0,6	0,9	0,0	10,0	0,3	0,3	0,6	0,3
82	13083 (Briefwahlbezirk)	0	0	0	0	564	564	1	563	102	136	107	25	52	15	10	6	6	4	0	53	3	0	2	0
	vh					100,0		0,2	99,8	18,1	24,2	19,0	4,4	9,2	2,7	1,8	1,1	1,1	0,7	0,0	9,4	0,5	0,0	0,4	0,0
83	13084 (Briefwahlbezirk)	0	0	0	0	612	612	5	607	134	144	111	36	53	22	8	9	7	5	1	33	0	1	2	0
	vh					100,0		0,8	99,2	22,1	23,7	18,3	5,9	8,7	3,6	1,3	1,5	1,2	0,8	0,2	5,4	0,0	0,2	0,3	0,0
84	13085 (Briefwahlbezirk)	0	0	0	0	543	543	0	543	125	114	118	23	52	18	9	10	7	0	1	25	2	1	4	0
	vh					100,0		0,0	100,0	23,0	21,0	21,7	4,2	9,6	3,3	1,7	1,8	1,3	0,0	0,2	4,6	0,4	0,2	0,7	0,0
85	13086 (Briefwahlbezirk)	0	0	0	0	668	668	1	667	130	199	111	35	30	25	22	16	3	3	0	41	7	3	2	0
	vh					100,0		0,1	99,9	19,5	29,8	16,6	5,2	4,5	3,7	3,3	2,4	0,4	0,4	0,0	6,1	1,0	0,4	0,3	0,0
86	13087 (Briefwahlbezirk)	0	0	0	0	632	632	1	631	119	149	111	36	42	22	13	13	3	7	1	57	3	1	5	0
	vh					100,0		0,2	99,8	18,9	23,6	17,6	5,7	6,7	3,5	2,1	2,1	0,5	1,1	0,2	9,0	0,5	0,2	0,8	0,0
87	13088 (Briefwahlbezirk)	0	0	0	0	560	560	2	558	131	116	100	29	42	21	15	7	7	2	1	28	5	2	2	0
	vh					100,0		0,4	99,6	23,5	20,8	17,9	5,2	7,5	3,8	2,7	1,3	1,3	0,4	0,2	5,0	0,9	0,4	0,4	0,0
88	13089 (Briefwahlbezirk)	0	0	0	0	455	455	1	454	148	68	74	27	32	14	16	9	4	4	3	17	1	1	1	0
	vh					100,0		0,2	99,8	32,6	15,0	16,3	5,9	7,0	3,1	3,5	2,0	0,9	0,9	0,7	3,7	0,2	0,2	0,2	0,0
89	21101 Stöckheim-Nordost	803	399	0	1.202	512	2	2	510	132	74	116	64	35	8	5	5	3	4	4	19	6	3	0	0
	vh					63,6		0,4	99,6	25,9	14,5	22,7	12,5	6,9	1,6	1,0	1,0	0,6	0,8	0,8	3,7	1,2	0,6	0,0	0,0
90	21102 Stöckheim-Südost	1.116	518	0	1.634	690	2	3	687	189	119	125	56	62	11	10	5	4	1	2	29	10	1	5	0
	vh					61,7		0,4	99,6	27,5	17,3	18,2	8,2	9,0	1,6	1,5	0,7	0,6	0,1	0,3	4,2	1,5	0,1	0,7	0,0
91	21103 Stöckheim-West	898	416	0	1.314	590	5	2	588	139	87	118	80	30	14	11	14	2	5	5	22	3	3	0	0
	vh					65,3		0,3	99,7	23,6	14,8	20,1	13,6	5,1	2,4	1,9	2,4	0,3	0,9	0,9	3,7	0,5	0,5	0,0	0,0
92	21104 Stöckheim-Nordwest	835	485	0	1.320	618	0	0	618	160	130	132	52	39	12	9	8	4	3	0	29	5	1	0	0
	vh					74,0		0,0	100,0	25,9	21,0	21,4	8,4	6,3	1,9	1,5	1,3	0,6	0,5	0,0	4,7	0,8	0,2	0,0	0,0
93	21111 Leiferde	1.123	350	0	1.473	743	2	4	739	186	78	193	108	33	10	18	9	4	9	7	20	0	0	6	0
	vh					66,0		0,5	99,5	25,2	10,6	26,1	14,6	4,5	1,4	2,4	1,2	0,5	1,2	0,9	2,7	0,0	0,0	0,8	0,0
94	21121 Heidberg-Nordost	802	198	0	1.000	428	3	5	423	103	43	93	78	18	17	5	6	2	5	1	9	0	5	0	1
	vh					53,2		1,2	98,8	24,3	10,2	22,0	18,4	4,3	4,0	1,2	1,4	0,5	1,2	0,2	2,1	0,0	1,2	0,0	0,2
95	21122 Am Schulzentrum Heidberg	836	158	0	994	398	0	3	395	76	42	90	71	10	14	15	19	1	3	3	19	3	3	0	1
	vh					47,6		0,8	99,2	19,2	10,6	22,8	18,0	2,5	3,5	3,8	4,8	0,3	0,8	0,8	4,8	0,8	0,8	0,0	0,3
96	21123 Heidberg-Südost	705	263	0	968	327	0	3	324	81	36	75	54	12	5	4	1	5	3	1	4	5	0	0	0
	vh					46,4		0,9	99,1	25,0	11,1	23,1	16,7	3,7	1,5	1,2	0,3	1,5	0,9	0,3	1,2	1,5	0,0	0,0	0,0
97	21124 Heidberg-Südwest	665	178	0	843	354	1	2	352	106	28	72	50	17	9	11	5	0	2	2	16	4	2	0	0
	vh					53,2		0,6	99,4	30,1	8,0	20,5	14,2	4,8	2,6	3,1	1,4	0,0	0,6	0,6	4,5	1,1	0,6	0,0	0,0
98	21125 Heidberg-Zentrum	865	213	0	1.078	373	1	5	368	90	34	88	67	4	6	8	11	2	2	3	7	4	1	1	0
	vh					43,1		1,3	98,7	24,5	9,2	23,9	18,2	1,1	1,6	2,2	3,0	0,5	0,5	0,8	1,9	1,1	0,3	0,3	0,0
99	21126 Heidberg-Nordwest	852	224	0	1.076	438	0	3	435	84	26	116	97	9	9	10	7	5	0	4	13	1	2	0	1
	vh					51,4		0,7	99,3	19,3	6,0	26,7	22,3	2,1	2,1	2,3	1,6	1,1	0,0	0,9	3,0	0,2	0,5	0,0	0,2
100	21131 Melverode-Südwest	687	314	0	1.001	473	1	1	472	123	83	89	43	35	19	7	6	3	3	1	13	6	4	1	2
	vh					68,8		0,2	99,8	26,1	17,6	18,9	9,1	7,4	4,0	1,5	1,3	0,6	0,6	0,2	2,8	1,3	0,8	0,2	0,4

Tab. 4 Wahlbezirke - Europawahl 09.06.2024

Lfd. Nr.	Wahlbezirk	Wahlberechtigte: lt. Wählerverz. ohne Sperrvermerk "W" Wahlschein	Wahlberechtigte: lt. Wählerverz. mit Sperrvermerk "W" Wahlschein	Wahlberechtigte: Selbst. Wahlschein	Wahlberechtigte: insgesamt A1+A2+A3	Wähler/innen [1]: insgesamt	Wähler/innen [1]: dar. mit Wahlschein	Wahl im Wahlkreis (Fortsetzung) Von den gültigen Stimmen entfallen auf die Wahlvorschläge: PdH	Bündnis C	Gesundheitsforschung [2]	BIG	MENSCHLICHE WELT	DKP	MLPD	SGP	ABG	die Basis	BÜNDNIS DEUTSCHLAND	BSW	DAVA	KLIMALISTE	LETZTE GENERATION	PDV	PdF	V-Partei³
		A1	A2	A3	A	B	B1	D17	D18	D19	D20	D21	D22	D23	D24	D25	D26	D27	D28	D29	D30	D31	D32	D33	D34
81	13082 (Briefwahlbezirk)	0	0	0	0	320	320	1	1	0	0	0	0	0	0	0	1	2	12	0	0	8	1	6	2
	vh					100,0		0,3	0,3	0,0	0,0	0,0	0,0	0,0	0,0	0,0	0,3	0,6	3,8	0,0	0,0	2,5	0,3	1,9	0,6
82	13083 (Briefwahlbezirk)	0	0	0	0	564	564	2	0	1	0	0	0	0	0	0	3	1	16	1	1	8	1	7	1
	vh					100,0		0,4	0,0	0,2	0,0	0,0	0,0	0,0	0,0	0,0	0,5	0,2	2,8	0,2	0,2	1,4	0,2	1,2	0,2
83	13084 (Briefwahlbezirk)	0	0	0	0	612	612	2	0	2	0	1	0	0	0	0	0	2	11	0	1	13	1	6	2
	vh					100,0		0,3	0,0	0,3	0,0	0,2	0,0	0,0	0,0	0,0	0,0	0,3	1,8	0,0	0,2	2,1	0,2	1,0	0,3
84	13085 (Briefwahlbezirk)	0	0	0	0	543	543	5	0	2	1	0	0	1	0	0	2	1	18	0	0	0	1	2	1
	vh					100,0		0,9	0,0	0,4	0,2	0,0	0,0	0,2	0,0	0,0	0,4	0,2	3,3	0,0	0,0	0,0	0,2	0,4	0,2
85	13086 (Briefwahlbezirk)	0	0	0	0	668	668	4	0	0	0	1	0	1	0	1	4	2	17	2	1	5	0	2	0
	vh					100,0		0,6	0,0	0,0	0,0	0,1	0,0	0,1	0,0	0,1	0,6	0,3	2,5	0,3	0,1	0,7	0,0	0,3	0,0
86	13087 (Briefwahlbezirk)	0	0	0	0	632	632	2	2	0	0	0	0	0	0	2	2	0	26	0	0	7	0	8	0
	vh					100,0		0,3	0,3	0,0	0,0	0,0	0,0	0,0	0,0	0,3	0,3	0,0	4,1	0,0	0,0	1,1	0,0	1,3	0,0
87	13088 (Briefwahlbezirk)	0	0	0	0	560	560	5	0	0	1	1	0	0	0	1	2	1	16	2	6	7	0	7	1
	vh					100,0		0,9	0,0	0,0	0,2	0,2	0,0	0,0	0,0	0,2	0,4	0,2	2,9	0,4	1,1	1,3	0,0	1,3	0,2
88	13089 (Briefwahlbezirk)	0	0	0	0	455	455	3	0	0	0	0	0	0	0	0	3	1	18	1	2	4	0	2	1
	vh					100,0		0,7	0,0	0,0	0,0	0,0	0,0	0,0	0,0	0,0	0,7	0,2	4,0	0,2	0,4	0,9	0,0	0,4	0,2
89	21101 Stöckheim-Nordost	803	399	0	1.202	512	2	3	0	1	0	0	1	0	0	0	2	1	18	3	1	1	0	0	1
	vh					63,6		0,6	0,0	0,2	0,0	0,0	0,2	0,0	0,0	0,0	0,4	0,2	3,5	0,6	0,2	0,2	0,0	0,0	0,2
90	21102 Stöckheim-Südost	1.116	518	0	1.634	690	2	3	0	0	1	1	0	0	0	0	1	3	31	1	1	5	0	9	2
	vh					61,7		0,4	0,0	0,0	0,1	0,1	0,0	0,0	0,0	0,0	0,1	0,4	4,5	0,1	0,1	0,7	0,0	1,3	0,3
91	21103 Stöckheim-West	898	416	0	1.314	590	5	1	1	0	0	0	0	0	0	0	1	4	38	1	0	4	4	0	1
	vh					65,3		0,2	0,2	0,0	0,0	0,0	0,0	0,0	0,0	0,0	0,2	0,7	6,5	0,2	0,0	0,7	0,7	0,0	0,2
92	21104 Stöckheim-Nordwest	835	485	0	1.320	618	0	1	0	0	0	0	0	0	0	0	3	0	25	0	0	3	1	0	1
	vh					74,0		0,2	0,0	0,0	0,0	0,0	0,0	0,0	0,0	0,0	0,5	0,0	4,0	0,0	0,0	0,5	0,2	0,0	0,2
93	21111 Leiferde	1.123	350	0	1.473	743	2	2	0	2	4	2	0	0	0	0	3	0	35	2	1	2	0	4	1
	vh					66,0		0,3	0,0	0,3	0,5	0,3	0,0	0,0	0,0	0,0	0,4	0,0	4,7	0,3	0,1	0,3	0,0	0,5	0,1
94	21121 Heidberg-Nordost	802	198	0	1.000	428	3	0	2	0	0	2	0	0	0	1	1	1	18	2	1	2	2	4	1
	vh					53,2		0,0	0,5	0,0	0,0	0,5	0,0	0,0	0,0	0,2	0,2	0,2	4,3	0,5	0,2	0,5	0,5	0,9	0,2
95	21122 Am Schulzentrum Heidberg	836	158	0	994	398	0	0	0	0	1	1	0	0	0	1	0	0	20	1	0	1	0	0	0
	vh					47,6		0,0	0,0	0,0	0,3	0,3	0,0	0,0	0,0	0,3	0,0	0,0	5,1	0,3	0,0	0,3	0,0	0,0	0,0
96	21123 Heidberg-Südost	705	263	0	968	327	0	0	1	0	0	0	0	0	0	0	2	2	27	3	1	0	1	1	0
	vh					46,4		0,0	0,3	0,0	0,0	0,0	0,0	0,0	0,0	0,0	0,6	0,6	8,3	0,9	0,3	0,0	0,3	0,3	0,0
97	21124 Heidberg-Südwest	665	178	0	843	354	1	0	0	0	0	0	0	0	0	0	0	1	24	1	0	0	0	2	0
	vh					53,2		0,0	0,0	0,0	0,0	0,0	0,0	0,0	0,0	0,0	0,0	0,3	6,8	0,3	0,0	0,0	0,0	0,6	0,0
98	21125 Heidberg-Zentrum	865	213	0	1.078	373	1	0	2	1	0	0	1	0	2	0	0	3	24	4	0	2	0	1	0
	vh					43,1		0,0	0,5	0,3	0,0	0,0	0,3	0,0	0,5	0,0	0,0	0,8	6,5	1,1	0,0	0,5	0,0	0,3	0,0
99	21126 Heidberg-Nordwest	852	224	0	1.076	438	0	0	0	0	1	2	1	0	0	2	0	2	33	3	0	1	0	5	1
	vh					51,4		0,0	0,0	0,0	0,2	0,5	0,2	0,0	0,0	0,5	0,0	0,5	7,6	0,7	0,0	0,2	0,0	1,1	0,2
100	21131 Melverode-Südwest	687	314	0	1.001	473	1	3	1	0	0	0	0	0	0	0	0	1	26	0	1	2	0	0	0
	vh					68,8		0,6	0,2	0,0	0,0	0,0	0,0	0,0	0,0	0,0	0,0	0,2	5,5	0,0	0,2	0,4	0,0	0,0	0,0

Tab. 4 Wahlbezirke - Europawahl 09.06.2024

Lfd. Nr.	Wahlbezirk	Wahlberechtigte lt. Wählerverz. ohne Sperrvermerk "W" Wahlschein	Wahlberechtigte lt. Wählerverz. mit Sperrvermerk "W" Wahlschein	Wahlberechtigte Selbst. Wahlschein	Wahlberechtigte insgesamt A1+A2+A3	Wähler/innen [1] insgesamt	Wähler/innen [1] dar. mit Wahlschein	Wahl im Wahlkreis Stimmen ungültig	Stimmen gültig	Von den gültigen Stimmen entfallen auf die Bewerberin/den Bewerber CDU	GRÜNE	SPD	AfD	FDP	DIE LINKE	Die PARTEI	Tierschutzpartei	PIRATEN	FREIE WÄHLER	FAMILIE	Volt	ÖDP	TIERSCHUTZ hier!	MERA25	HEIMAT
		A1	A2	A3	A	B	B1	C	D	D01	D02	D03	D04	D05	D06	D07	D08	D09	D10	D11	D12	D13	D14	D15	D16
101	21132 Melverode-Nord	769	164	0	933	400	0	2	398	82	39	97	52	17	10	9	8	2	2	5	18	1	6	2	1
	vh					52,0		0,5	99,5	20,6	9,8	24,4	13,1	4,3	2,5	2,3	2,0	0,5	0,5	1,3	4,5	0,3	1,5	0,5	0,3
102	21133 Melverode-Südost	789	180	0	969	448	0	1	447	112	44	102	68	20	11	10	10	3	3	3	19	0	4	0	0
	vh					56,8		0,2	99,8	25,1	9,8	22,8	15,2	4,5	2,5	2,2	2,2	0,7	0,7	0,7	4,3	0,0	0,9	0,0	0,0
103	21181 (Briefwahlbezirk)	0	0	0	0	376	376	0	376	117	62	96	18	34	7	6	5	2	1	0	9	1	2	0	0
	vh					100,0		0,0	100,0	31,1	16,5	25,5	4,8	9,0	1,9	1,6	1,3	0,5	0,3	0,0	2,4	0,3	0,5	0,0	0,0
104	21182 (Briefwahlbezirk)	0	0	0	0	889	889	0	889	279	171	182	57	62	8	15	14	6	8	6	26	3	1	0	0
	vh					100,0		0,0	100,0	31,4	19,2	20,5	6,4	7,0	0,9	1,7	1,6	0,7	0,9	0,7	2,9	0,3	0,1	0,0	0,0
105	21183 (Briefwahlbezirk)	0	0	0	0	786	786	2	784	279	131	150	32	78	9	15	11	0	3	1	22	3	3	0	0
	vh					100,0		0,3	99,7	35,6	16,7	19,1	4,1	9,9	1,1	1,9	1,4	0,0	0,4	0,1	2,8	0,4	0,4	0,0	0,0
106	21184 (Briefwahlbezirk)	0	0	0	0	572	572	1	571	156	64	171	45	31	11	10	7	1	5	4	20	3	4	0	0
	vh					100,0		0,2	99,8	27,3	11,2	29,9	7,9	5,4	1,9	1,8	1,2	0,2	0,9	0,7	3,5	0,5	0,7	0,0	0,0
107	21185 (Briefwahlbezirk)	0	0	0	0	576	576	3	573	178	62	171	46	24	11	12	4	2	4	2	7	5	6	0	0
	vh					100,0		0,5	99,5	31,1	10,8	29,8	8,0	4,2	1,9	2,1	0,7	0,3	0,7	0,3	1,2	0,9	1,0	0,0	0,0
108	21186 (Briefwahlbezirk)	0	0	0	0	622	622	1	621	177	124	143	45	30	5	15	4	10	2	2	15	5	5	1	1
	vh					100,0		0,2	99,8	28,5	20,0	23,0	7,2	4,8	0,8	2,4	0,6	1,6	0,3	0,3	2,4	0,8	0,8	0,2	0,2
109	21201 Mastbruch-Siedlung	713	354	0	1.067	462	4	0	462	101	94	81	42	40	14	8	11	3	8	1	23	2	4	2	0
	vh					64,4		0,0	100,0	21,9	20,3	17,5	9,1	8,7	3,0	1,7	2,4	0,6	1,7	0,2	5,0	0,4	0,9	0,4	0,0
110	21211 Rautheim-West	985	267	0	1.252	507	1	4	503	96	54	126	97	20	13	13	2	4	2	3	22	4	1	0	0
	vh					51,4		0,8	99,2	19,1	10,7	25,0	19,3	4,0	2,6	2,6	0,4	0,8	0,4	0,6	4,4	0,8	0,2	0,0	0,0
111	21212 Rautheim-Ost	1.068	332	0	1.400	667	5	4	663	158	124	123	76	19	13	15	11	4	4	5	34	3	1	4	0
	vh					62,2		0,6	99,4	23,8	18,7	18,6	11,5	2,9	2,0	2,3	1,7	0,6	0,6	0,8	5,1	0,5	0,2	0,6	0,0
112	21221 Lindenberg-West	778	128	0	906	404	1	7	397	71	44	84	76	19	12	10	10	7	5	2	15	3	4	0	0
	vh					51,9		1,7	98,3	17,9	11,1	21,2	19,1	4,8	3,0	2,5	2,5	1,8	1,3	0,5	3,8	0,8	1,0	0,0	0,0
113	21222 Lindenberg-Ost	734	251	0	985	467	4	1	466	104	92	87	58	31	7	6	12	2	3	1	27	3	3	1	0
	vh					63,3		0,2	99,8	22,3	19,7	18,7	12,4	6,7	1,5	1,3	2,6	0,4	0,6	0,2	5,8	0,6	0,6	0,2	0,0
114	21231 Südstadt-Ost	893	309	0	1.202	589	4	1	588	145	98	133	67	22	5	13	4	0	12	1	29	2	4	4	0
	vh					65,7		0,2	99,8	24,7	16,7	22,6	11,4	3,7	0,9	2,2	0,7	0,0	2,0	0,2	4,9	0,3	0,7	0,7	0,0
115	21232 Südstadt-West	735	252	0	987	478	0	4	474	114	76	109	52	20	12	11	7	3	5	9	18	2	2	0	1
	vh					65,0		0,8	99,2	24,1	16,0	23,0	11,0	4,2	2,5	2,3	1,5	0,6	1,1	1,9	3,8	0,4	0,4	0,0	0,2
116	21241 Mascherode-Mitte	651	274	0	925	420	0	3	417	165	35	80	39	34	6	7	2	4	2	1	12	2	3	0	1
	vh					64,5		0,7	99,3	39,6	8,4	19,2	9,4	8,2	1,4	1,7	0,5	1,0	0,5	0,2	2,9	0,5	0,7	0,0	0,2
117	21242 Mascherode-Süd	715	310	0	1.025	552	1	0	552	174	89	112	35	45	8	10	8	3	3	2	26	2	3	1	0
	vh					77,1		0,0	100,0	31,5	16,1	20,3	6,3	8,2	1,4	1,8	1,4	0,5	0,5	0,4	4,7	0,4	0,5	0,2	0,0
118	21243 Mascherode-Nordwest	818	363	0	1.181	590	4	2	588	185	95	124	43	56	5	8	10	3	3	2	22	5	3	1	0
	vh					71,8		0,3	99,7	31,5	16,2	21,1	7,3	9,5	0,9	1,4	1,7	0,5	0,5	0,3	3,7	0,9	0,5	0,2	0,0
119	21281 (Briefwahlbezirk)	0	0	0	0	888	888	1	887	234	179	212	49	50	15	26	15	2	5	5	31	3	2	1	0
	vh					100,0		0,1	99,9	26,4	20,2	23,9	5,5	5,6	1,7	2,9	1,7	0,2	0,6	0,6	3,5	0,3	0,2	0,1	0,0
120	21282 (Briefwahlbezirk)	0	0	0	0	649	649	4	645	155	126	178	39	44	9	16	4	2	11	1	18	3	3	1	0
	vh					100,0		0,6	99,4	24,0	19,5	27,6	6,0	6,8	1,4	2,5	0,6	0,3	1,7	0,2	2,8	0,5	0,5	0,2	0,0

Tab. 4 Wahlbezirke - Europawahl 09.06.2024

Lfd. Nr.	Wahlbezirk	Wahlberechtigte: lt. Wählerverz. ohne Sperrvermerk "W" Wahlschein	Wahlberechtigte: lt. Wählerverz. mit Sperrvermerk "W" Wahlschein	Wahlberechtigte: Selbst. Wahlschein	Wahlberechtigte: insgesamt A1+A2+A3	Wähler/innen [1]: insgesamt	Wähler/innen [1]: dar. mit Wahlschein	Wahl im Wahlkreis (Fortsetzung) Von den gültigen Stimmen entfallen auf die Wahlvorschläge: PdH	Bündnis C	Gesundheitsforschung [2]	BIG	MENSCHLICHE WELT	DKP	MLPD	SGP	ABG	die Basis	BÜNDNIS DEUTSCHLAND	BSW	DAVA	KLIMALISTE	LETZTE GENERATION	PDV	PdF	V-Partei³
		A1	A2	A3	A	B	B1	D17	D18	D19	D20	D21	D22	D23	D24	D25	D26	D27	D28	D29	D30	D31	D32	D33	D34
101	21132 Melverode-Nord	769	164	0	933	400	0	1	0	0	0	0	0	0	0	0	0	0	31	5	0	2	1	6	1
	vh					52,0		0,3	0,0	0,0	0,0	0,0	0,0	0,0	0,0	0,0	0,0	0,0	7,8	1,3	0,0	0,5	0,3	1,5	0,3
102	21133 Melverode-Südost	789	180	0	969	448	0	2	0	3	0	1	0	0	0	0	1	3	19	8	0	0	0	1	0
	vh					56,8		0,4	0,0	0,7	0,0	0,2	0,0	0,0	0,0	0,0	0,2	0,7	4,3	1,8	0,0	0,0	0,0	0,2	0,0
103	21181 (Briefwahlbezirk)	0	0	0	0	376	376	2	0	0	2	0	0	0	0	0	1	1	7	0	0	1	0	2	0
	vh					100,0		0,5	0,0	0,0	0,5	0,0	0,0	0,0	0,0	0,0	0,3	0,3	1,9	0,0	0,0	0,3	0,0	0,5	0,0
104	21182 (Briefwahlbezirk)	0	0	0	0	889	889	3	2	3	0	0	1	1	0	1	5	4	22	1	2	2	0	3	1
	vh					100,0		0,3	0,2	0,3	0,0	0,0	0,1	0,1	0,0	0,1	0,6	0,4	2,5	0,1	0,2	0,2	0,0	0,3	0,1
105	21183 (Briefwahlbezirk)	0	0	0	0	786	786	1	0	0	1	0	0	1	0	1	0	0	36	0	1	1	2	1	2
	vh					100,0		0,1	0,0	0,0	0,1	0,0	0,0	0,1	0,0	0,1	0,0	0,0	4,6	0,0	0,1	0,1	0,3	0,1	0,3
106	21184 (Briefwahlbezirk)	0	0	0	0	572	572	3	2	0	0	0	0	0	0	3	1	4	21	0	0	0	0	5	0
	vh					100,0		0,5	0,4	0,0	0,0	0,0	0,0	0,0	0,0	0,5	0,2	0,7	3,7	0,0	0,0	0,0	0,0	0,9	0,0
107	21185 (Briefwahlbezirk)	0	0	0	0	576	576	2	0	0	1	2	2	1	0	0	2	2	20	4	0	0	1	2	0
	vh					100,0		0,3	0,0	0,0	0,2	0,3	0,3	0,2	0,0	0,0	0,3	0,3	3,5	0,7	0,0	0,0	0,2	0,3	0,0
108	21186 (Briefwahlbezirk)	0	0	0	0	622	622	3	1	1	0	1	0	0	0	0	1	2	17	0	0	2	0	8	1
	vh					100,0		0,5	0,2	0,2	0,0	0,2	0,0	0,0	0,0	0,0	0,2	0,3	2,7	0,0	0,0	0,3	0,0	1,3	0,2
109	21201 Mastbruch-Siedlung	713	354	0	1.067	462	4	0	0	1	0	0	0	0	0	0	2	1	17	6	0	0	0	1	0
	vh					64,4		0,0	0,0	0,2	0,0	0,0	0,0	0,0	0,0	0,0	0,4	0,2	3,7	1,3	0,0	0,0	0,0	0,2	0,0
110	21211 Rautheim-West	985	267	0	1.252	507	1	1	0	1	3	1	1	0	0	0	5	5	20	0	0	1	0	7	1
	vh					51,4		0,2	0,0	0,2	0,6	0,2	0,2	0,0	0,0	0,0	1,0	1,0	4,0	0,0	0,0	0,2	0,0	1,4	0,2
111	21212 Rautheim-Ost	1.068	332	0	1.400	667	5	1	0	0	0	0	0	2	0	0	4	7	39	3	0	3	1	8	1
	vh					62,2		0,2	0,0	0,0	0,0	0,0	0,0	0,3	0,0	0,0	0,6	1,1	5,9	0,5	0,0	0,5	0,2	1,2	0,2
112	21221 Lindenberg-West	778	128	0	906	404	1	3	0	0	0	0	2	0	0	0	1	3	17	3	0	1	0	4	1
	vh					51,9		0,8	0,0	0,0	0,0	0,0	0,5	0,0	0,0	0,0	0,3	0,8	4,3	0,8	0,0	0,3	0,0	1,0	0,3
113	21222 Lindenberg-Ost	734	251	0	985	467	4	1	2	1	0	0	0	0	0	0	3	0	16	0	0	2	1	1	2
	vh					63,3		0,2	0,4	0,2	0,0	0,0	0,0	0,0	0,0	0,0	0,6	0,0	3,4	0,0	0,0	0,4	0,2	0,2	0,4
114	21231 Südstadt-Ost	893	309	0	1.202	589	4	0	3	0	2	1	0	0	0	0	1	1	23	1	2	2	2	9	2
	vh					65,7		0,0	0,5	0,0	0,3	0,2	0,0	0,0	0,0	0,0	0,2	0,2	3,9	0,2	0,3	0,3	0,3	1,5	0,3
115	21232 Südstadt-West	735	252	0	987	478	0	0	2	0	1	0	0	2	0	0	2	3	19	0	1	3	0	0	0
	vh					65,0		0,0	0,4	0,0	0,2	0,0	0,0	0,4	0,0	0,0	0,4	0,6	4,0	0,0	0,2	0,6	0,0	0,0	0,0
116	21241 Mascherode-Mitte	651	274	0	925	420	0	0	0	0	0	0	0	0	0	0	0	1	20	0	0	1	0	2	0
	vh					64,5		0,0	0,0	0,0	0,0	0,0	0,0	0,0	0,0	0,0	0,0	0,2	4,8	0,0	0,0	0,2	0,0	0,5	0,0
117	21242 Mascherode-Süd	715	310	0	1.025	552	1	1	1	0	1	0	0	0	0	0	4	4	13	2	0	0	0	3	2
	vh					77,1		0,2	0,2	0,0	0,2	0,0	0,0	0,0	0,0	0,0	0,7	0,7	2,4	0,4	0,0	0,0	0,0	0,5	0,4
118	21243 Mascherode-Nordwest	818	363	0	1.181	590	4	2	0	1	0	0	0	0	0	0	0	2	12	0	1	2	0	3	0
	vh					71,8		0,3	0,0	0,2	0,0	0,0	0,0	0,0	0,0	0,0	0,0	0,3	2,0	0,0	0,2	0,3	0,0	0,5	0,0
119	21281 (Briefwahlbezirk)	0	0	0	0	888	888	2	1	0	0	1	0	0	0	0	2	6	31	1	3	3	0	6	2
	vh					100,0		0,2	0,1	0,0	0,0	0,1	0,0	0,0	0,0	0,0	0,2	0,7	3,5	0,1	0,3	0,3	0,0	0,7	0,2
120	21282 (Briefwahlbezirk)	0	0	0	0	649	649	1	0	0	0	1	0	0	0	0	0	3	21	1	1	3	0	1	3
	vh					100,0		0,2	0,0	0,0	0,0	0,2	0,0	0,0	0,0	0,0	0,0	0,5	3,3	0,2	0,2	0,5	0,0	0,2	0,5

Tab. 4 Wahlbezirke - Europawahl 09.06.2024

Lfd. Nr.	Wahlbezirk	Wahlberechtigte: lt. Wählerverz. ohne Sperrvermerk "W" Wahlschein	Wahlberechtigte: lt. Wählerverz. mit Sperrvermerk "W" Wahlschein	Wahlberechtigte: Selbst. Wahlschein	Wahlberechtigte: insgesamt A1+A2+A3	Wähler/innen 1): insgesamt	Wähler/innen 1): dar. mit Wahlschein	Wahl im Wahlkreis: Stimmen: ungültig	Stimmen: gültig	Von den gültigen Stimmen entfallen auf die Bewerberin/den Bewerber: CDU	GRÜNE	SPD	AfD	FDP	DIE LINKE	Die PARTEI	Tierschutzpartei	PIRATEN	FREIE WÄHLER	FAMILIE	Volt	ÖDP	TIERSCHUTZ hier!	MERA25	HEIMAT
		A1	A2	A3	A	B	B1	C	D	D01	D02	D03	D04	D05	D06	D07	D08	D09	D10	D11	D12	D13	D14	D15	D16
121	21283 (Briefwahlbezirk)	0	0	0	0	498	498	0	498	138	100	88	28	44	15	6	7	2	2	1	14	4	0	0	0
	vh					100,0		0,0	100,0	27,7	20,1	17,7	5,6	8,8	3,0	1,2	1,4	0,4	0,4	0,2	2,8	0,8	0,0	0,0	0,0
122	21284 (Briefwahlbezirk)	0	0	0	0	632	632	0	632	224	109	119	27	58	10	18	6	4	6	3	24	0	0	0	0
	vh					100,0		0,0	100,0	35,4	17,2	18,8	4,3	9,2	1,6	2,8	0,9	0,6	0,9	0,5	3,8	0,0	0,0	0,0	0,0
123	22101 Rheinring-Ost	1.274	293	0	1.567	577	0	1	576	144	36	132	107	24	21	7	9	4	3	8	11	0	2	2	0
	vh					45,3		0,2	99,8	25,0	6,3	22,9	18,6	4,2	3,6	1,2	1,6	0,7	0,5	1,4	1,9	0,0	0,3	0,3	0,0
124	22102 Emsstraße-West	868	90	0	958	287	1	3	284	70	9	53	77	9	4	6	4	1	3	4	3	1	2	1	0
	vh					33,0		1,0	99,0	24,6	3,2	18,7	27,1	3,2	1,4	2,1	1,4	0,4	1,1	1,4	1,1	0,4	0,7	0,4	0,0
125	22103 Elbestraße-Ost	1.017	137	0	1.154	313	1	2	311	56	17	76	69	6	10	7	5	6	3	1	3	1	0	3	0
	vh					30,7		0,6	99,4	18,0	5,5	24,4	22,2	1,9	3,2	2,3	1,6	1,9	1,0	0,3	1,0	0,3	0,0	1,0	0,0
126	22104 Rheinring-Südwest	850	245	0	1.095	441	1	3	438	123	21	119	74	19	6	2	2	2	3	2	2	1	3	2	1
	vh					51,8		0,7	99,3	28,1	4,8	27,2	16,9	4,3	1,4	0,5	0,5	0,5	0,7	0,5	0,5	0,2	0,7	0,5	0,2
127	22105 Rheinring-Nordwest	866	190	0	1.056	455	3	1	454	137	31	125	81	15	4	7	3	3	2	1	3	0	1	1	0
	vh					52,4		0,2	99,8	30,2	6,8	27,5	17,8	3,3	0,9	1,5	0,7	0,7	0,4	0,2	0,7	0,0	0,2	0,2	0,0
128	22111 Elbestraße-Süd	913	100	0	1.013	292	1	4	288	50	13	49	99	5	17	3	6	3	1	1	7	3	1	1	0
	vh					31,9		1,4	98,6	17,4	4,5	17,0	34,4	1,7	5,9	1,0	2,1	1,0	0,3	0,3	2,4	1,0	0,3	0,3	0,0
129	22112 Saalestraße	1.078	138	0	1.216	331	0	5	326	68	13	63	95	5	16	6	3	3	1	0	5	1	0	0	0
	vh					30,7		1,5	98,5	20,9	4,0	19,3	29,1	1,5	4,9	1,8	0,9	0,9	0,3	0,0	1,5	0,3	0,0	0,0	0,0
130	22113 Ilmenaustraße	1.019	161	0	1.180	452	0	5	447	95	32	97	114	14	11	8	6	2	1	0	11	3	0	0	0
	vh					44,4		1,1	98,9	21,3	7,2	21,7	25,5	3,1	2,5	1,8	1,3	0,4	0,2	0,0	2,5	0,7	0,0	0,0	0,0
131	22114 Weserstraße	908	224	0	1.132	447	1	1	446	124	29	89	97	12	10	6	8	1	6	2	18	1	1	1	0
	vh					49,2		0,2	99,8	27,8	6,5	20,0	21,7	2,7	2,2	1,3	1,8	0,2	1,3	0,4	4,0	0,2	0,2	0,2	0,0
132	22115 Isarstraße	931	127	0	1.058	378	0	3	375	85	11	67	123	10	10	5	8	1	0	2	4	2	0	1	0
	vh					40,6		0,8	99,2	22,7	2,9	17,9	32,8	2,7	2,7	1,3	2,1	0,3	0,0	0,5	1,1	0,5	0,0	0,3	0,0
133	22116 Lechstraße	892	132	0	1.024	371	2	4	367	82	24	78	92	5	12	5	5	6	3	1	10	2	2	0	1
	vh					41,5		1,1	98,9	22,3	6,5	21,3	25,1	1,4	3,3	1,4	1,4	1,6	0,8	0,3	2,7	0,5	0,5	0,0	0,3
134	22121 Münchenstraße-Südost	955	110	0	1.065	289	0	6	283	50	11	41	94	5	8	6	1	1	4	3	8	1	2	2	0
	vh					30,3		2,1	97,9	17,7	3,9	14,5	33,2	1,8	2,8	2,1	0,4	0,4	1,4	1,1	2,8	0,4	0,7	0,7	0,0
135	22122 Neckarstraße	770	102	0	872	254	7	3	251	53	9	59	60	9	12	2	4	2	1	4	7	4	2	0	0
	vh					32,7		1,2	98,8	21,1	3,6	23,5	23,9	3,6	4,8	0,8	1,6	0,8	0,4	1,6	2,8	1,6	0,8	0,0	0,0
136	22123 Lahnstraße	917	97	0	1.014	283	1	4	279	59	13	62	62	8	5	6	4	2	2	8	9	1	1	0	1
	vh					30,8		1,4	98,6	21,1	4,7	22,2	22,2	2,9	1,8	2,2	1,4	0,7	0,7	2,9	3,2	0,4	0,4	0,0	0,4
137	22181 (Briefwahlbezirk)	0	0	0	0	535	535	4	531	153	64	156	60	17	3	7	12	4	1	0	14	2	3	0	0
	vh					100,0		0,7	99,3	28,8	12,1	29,4	11,3	3,2	0,6	1,3	2,3	0,8	0,2	0,0	2,6	0,4	0,6	0,0	0,0
138	22182 (Briefwahlbezirk)	0	0	0	0	448	448	3	445	86	31	138	47	21	14	7	12	5	5	0	14	0	1	1	0
	vh					100,0		0,7	99,3	19,3	7,0	31,0	10,6	4,7	3,1	1,6	2,7	1,1	1,1	0,0	3,1	0,0	0,2	0,2	0,0
139	22183 (Briefwahlbezirk)	0	0	0	0	512	512	0	512	136	52	168	43	18	8	11	7	4	3	1	7	1	3	1	0
	vh					100,0		0,0	100,0	26,6	10,2	32,8	8,4	3,5	1,6	2,1	1,4	0,8	0,6	0,2	1,4	0,2	0,6	0,2	0,0
140	22184 (Briefwahlbezirk)	0	0	0	0	473	473	1	472	126	43	130	54	23	8	9	7	3	4	2	14	3	1	2	0
	vh					100,0		0,2	99,8	26,7	9,1	27,5	11,4	4,9	1,7	1,9	1,5	0,6	0,8	0,4	3,0	0,6	0,2	0,4	0,0

Tab. 4 Wahlbezirke - Europawahl 09.06.2024

Lfd. Nr.	Wahlbezirk	Wahlberechtigte: lt. Wählerverz. ohne Sperrvermerk "W" Wahlschein	Wahlberechtigte: lt. Wählerverz. mit Sperrvermerk "W" Wahlschein	Wahlberechtigte: Selbst. Wahlschein	Wahlberechtigte: insgesamt A1+A2+A3	Wähler/innen [1]: insgesamt	Wähler/innen [1]: dar. mit Wahlschein	Wahl im Wahlkreis (Fortsetzung) Von den gültigen Stimmen entfallen auf die Wahlvorschläge: PdH	Bündnis C	Gesundheitsforschung [2]	BIG	MENSCHLICHE WELT	DKP	MLPD	SGP	ABG	die Basis	BÜNDNIS DEUTSCHLAND	BSW	DAVA	KLIMALISTE	LETZTE GENERATION	PDV	PdF	V-Partei³
		A1	A2	A3	A	B	B1	D17	D18	D19	D20	D21	D22	D23	D24	D25	D26	D27	D28	D29	D30	D31	D32	D33	D34
121	21283 (Briefwahlbezirk)	0	0	0	0	498	498	1	1	2	0	1	0	0	0	0	0	1	28	6	0	1	0	7	1
	vh					100,0		0,2	0,2	0,4	0,0	0,2	0,0	0,0	0,0	0,0	0,0	0,2	5,6	1,2	0,0	0,2	0,0	1,4	0,2
122	21284 (Briefwahlbezirk)	0	0	0	0	632	632	0	0	1	1	0	0	0	0	0	1	2	13	0	1	1	1	3	0
	vh					100,0		0,0	0,0	0,2	0,2	0,0	0,0	0,0	0,0	0,0	0,2	0,3	2,1	0,0	0,2	0,2	0,2	0,5	0,0
123	22101 Rheinring-Ost	1.274	293	0	1.567	577	0	3	1	0	1	0	1	0	0	1	0	3	39	13	0	0	1	3	0
	vh					45,3		0,5	0,2	0,0	0,2	0,0	0,2	0,0	0,0	0,2	0,0	0,5	6,8	2,3	0,0	0,0	0,2	0,5	0,0
124	22102 Emsstraße-West	868	90	0	958	287	1	0	1	0	0	0	0	0	0	0	0	1	27	6	0	0	0	2	0
	vh					33,0		0,0	0,4	0,0	0,0	0,0	0,0	0,0	0,0	0,0	0,0	0,4	9,5	2,1	0,0	0,0	0,0	0,7	0,0
125	22103 Elbestraße-Ost	1.017	137	0	1.154	313	1	1	0	0	0	0	0	0	0	0	1	0	35	10	0	0	0	1	0
	vh					30,7		0,3	0,0	0,0	0,0	0,0	0,0	0,0	0,0	0,0	0,3	0,0	11,3	3,2	0,0	0,0	0,0	0,3	0,0
126	22104 Rheinring-Südwest	850	245	0	1.095	441	1	1	2	0	0	1	0	0	0	0	2	3	37	7	0	1	0	2	0
	vh					51,8		0,2	0,5	0,0	0,0	0,2	0,0	0,0	0,0	0,0	0,5	0,7	8,4	1,6	0,0	0,2	0,0	0,5	0,0
127	22105 Rheinring-Nordwest	866	190	0	1.056	455	3	1	1	0	0	0	0	0	0	1	3	0	29	0	0	2	1	2	0
	vh					52,4		0,2	0,2	0,0	0,0	0,0	0,0	0,0	0,0	0,2	0,7	0,0	6,4	0,0	0,0	0,4	0,2	0,4	0,0
128	22111 Elbestraße-Süd	913	100	0	1.013	292	1	0	0	0	0	0	0	0	0	0	0	3	21	1	0	0	0	3	1
	vh					31,9		0,0	0,0	0,0	0,0	0,0	0,0	0,0	0,0	0,0	0,0	1,0	7,3	0,3	0,0	0,0	0,0	1,0	0,3
129	22112 Saalestraße	1.078	138	0	1.216	331	0	1	3	0	0	1	1	0	0	0	0	0	36	3	0	1	1	0	0
	vh					30,7		0,3	0,9	0,0	0,0	0,3	0,3	0,0	0,0	0,0	0,0	0,0	11,0	0,9	0,0	0,3	0,3	0,0	0,0
130	22113 Ilmenaustraße	1.019	161	0	1.180	452	0	0	2	0	1	1	0	0	0	0	1	3	41	0	0	2	0	2	0
	vh					44,4		0,0	0,4	0,0	0,2	0,2	0,0	0,0	0,0	0,0	0,2	0,7	9,2	0,0	0,0	0,4	0,0	0,4	0,0
131	22114 Weserstraße	908	224	0	1.132	447	1	0	0	0	0	1	0	0	0	0	0	4	25	6	1	0	0	2	2
	vh					49,2		0,0	0,0	0,0	0,0	0,2	0,0	0,0	0,0	0,0	0,0	0,9	5,6	1,3	0,2	0,0	0,0	0,4	0,4
132	22115 Isarstraße	931	127	0	1.058	378	0	0	0	1	0	2	1	3	0	1	1	0	32	0	0	1	0	2	2
	vh					40,6		0,0	0,0	0,3	0,0	0,5	0,3	0,8	0,0	0,3	0,3	0,0	8,5	0,0	0,0	0,3	0,0	0,5	0,5
133	22116 Lechstraße	892	132	0	1.024	371	2	2	1	0	1	0	0	0	0	0	0	2	28	3	0	0	0	1	1
	vh					41,5		0,5	0,3	0,0	0,3	0,0	0,0	0,0	0,0	0,0	0,0	0,5	7,6	0,8	0,0	0,0	0,0	0,3	0,3
134	22121 Münchenstraße-Südost	955	110	0	1.065	289	0	1	1	0	4	0	0	1	0	0	1	0	32	4	0	0	0	1	1
	vh					30,3		0,4	0,4	0,0	1,4	0,0	0,0	0,4	0,0	0,0	0,4	0,0	11,3	1,4	0,0	0,0	0,0	0,4	0,4
135	22122 Neckarstraße	770	102	0	872	254	7	0	0	0	0	0	0	0	0	0	1	1	18	2	0	0	0	1	0
	vh					32,7		0,0	0,0	0,0	0,0	0,0	0,0	0,0	0,0	0,0	0,4	0,4	7,2	0,8	0,0	0,0	0,0	0,4	0,0
136	22123 Lahnstraße	917	97	0	1.014	283	1	1	0	0	0	1	0	0	0	0	0	0	25	7	0	1	0	0	1
	vh					30,8		0,4	0,0	0,0	0,0	0,4	0,0	0,0	0,0	0,0	0,0	0,0	9,0	2,5	0,0	0,4	0,0	0,0	0,4
137	22181 (Briefwahlbezirk)	0	0	0	0	535	535	0	1	0	1	0	0	0	0	0	1	0	25	2	0	3	0	0	2
	vh					100,0		0,0	0,2	0,0	0,2	0,0	0,0	0,0	0,0	0,0	0,2	0,0	4,7	0,4	0,0	0,6	0,0	0,0	0,4
138	22182 (Briefwahlbezirk)	0	0	0	0	448	448	0	2	0	2	0	0	0	0	0	3	3	41	6	0	1	0	4	1
	vh					100,0		0,0	0,4	0,0	0,4	0,0	0,0	0,0	0,0	0,0	0,7	0,7	9,2	1,3	0,0	0,2	0,0	0,9	0,2
139	22183 (Briefwahlbezirk)	0	0	0	0	512	512	2	1	0	1	1	0	0	0	0	0	1	35	2	0	2	1	3	0
	vh					100,0		0,4	0,2	0,0	0,2	0,2	0,0	0,0	0,0	0,0	0,0	0,2	6,8	0,4	0,0	0,4	0,2	0,6	0,0
140	22184 (Briefwahlbezirk)	0	0	0	0	473	473	2	2	0	2	2	0	0	1	0	2	2	22	1	0	2	1	4	0
	vh					100,0		0,4	0,4	0,0	0,4	0,4	0,0	0,0	0,2	0,0	0,4	0,4	4,7	0,2	0,0	0,4	0,2	0,8	0,0

Tab. 4 Wahlbezirke - Europawahl 09.06.2024

Lfd. Nr.	Wahlbezirk	Wahlberechtigte: lt. Wählerverz. ohne Sperrvermerk "W" Wahlschein	Wahlberechtigte: lt. Wählerverz. mit Sperrvermerk "W" Wahlschein	Wahlberechtigte: Selbst. Wahlschein	Wahlberechtigte: insgesamt A1+A2+A3	Wähler/innen [1]: insgesamt	Wähler/innen [1]: dar. mit Wahlschein	Wahl im Wahlkreis: Stimmen: ungültig	Stimmen: gültig	CDU	GRÜNE	SPD	AfD	FDP	DIE LINKE	Die PARTEI	Tierschutzpartei	PIRATEN	FREIE WÄHLER	FAMILIE	Volt	ÖDP	TIERSCHUTZ hier!	MERA25	HEIMAT
		A1	A2	A3	A	B	B1	C	D	D01	D02	D03	D04	D05	D06	D07	D08	D09	D10	D11	D12	D13	D14	D15	D16
141	22201 Timmerlah-West	717	152	0	869	453	1	0	453	114	36	116	77	21	9	8	7	0	8	6	8	2	0	1	0
	vh					63,1		0,0	100,0	25,2	7,9	25,6	17,0	4,6	2,0	1,8	1,5	0,0	1,8	1,3	1,8	0,4	0,0	0,2	0,0
142	22202 Timmerlah-Ost	764	170	0	934	493	0	8	485	121	62	100	88	23	14	9	3	4	4	2	5	0	1	2	0
	vh					64,5		1,6	98,4	24,9	12,8	20,6	18,1	4,7	2,9	1,9	0,6	0,8	0,8	0,4	1,0	0,0	0,2	0,4	0,0
143	22211 Stiddien	130	23	0	153	93	0	1	92	35	6	17	5	6	2	1	0	3	3	1	1	1	1	1	1
	vh					71,5		1,1	98,9	38,0	6,5	18,5	5,4	6,5	2,2	1,1	0,0	3,3	3,3	1,1	1,1	1,1	1,1	1,1	1,1
144	22221 Geitelde	692	208	0	900	450	0	3	447	140	44	100	57	25	4	13	6	2	5	0	17	1	2	2	0
	vh					65,0		0,7	99,3	31,3	9,8	22,4	12,8	5,6	0,9	2,9	1,3	0,4	1,1	0,0	3,8	0,2	0,4	0,4	0,0
145	22231 Broitzem-Nordwest	991	241	0	1.232	522	1	1	521	135	49	107	91	23	12	9	7	6	6	4	19	0	6	0	0
	vh					52,6		0,2	99,8	25,9	9,4	20,5	17,5	4,4	2,3	1,7	1,3	1,2	1,2	0,8	3,6	0,0	1,2	0,0	0,0
146	22232 Broitzem-Südwest	912	325	0	1.237	595	3	1	594	178	55	119	104	25	10	8	7	2	3	3	20	4	3	1	0
	vh					65,0		0,2	99,8	30,0	9,3	20,0	17,5	4,2	1,7	1,3	1,2	0,3	0,5	0,5	3,4	0,7	0,5	0,2	0,0
147	22233 Broitzem-Südost	750	199	0	949	473	5	2	471	136	50	101	65	23	8	8	3	6	6	4	11	1	2	0	0
	vh					62,6		0,4	99,6	28,9	10,6	21,4	13,8	4,9	1,7	1,7	0,6	1,3	1,3	0,8	2,3	0,2	0,4	0,0	0,0
148	22234 Broitzem-Nordost	849	233	0	1.082	529	3	1	528	134	73	94	99	29	9	7	4	1	4	1	12	0	1	8	1
	vh					62,1		0,2	99,8	25,4	13,8	17,8	18,8	5,5	1,7	1,3	0,8	0,2	0,8	0,2	2,3	0,0	0,2	1,5	0,2
149	22241 Rüningen-Nord	966	190	0	1.156	482	1	2	480	118	46	81	104	14	11	8	5	2	0	9	17	3	6	3	0
	vh					49,8		0,4	99,6	24,6	9,6	16,9	21,7	2,9	2,3	1,7	1,0	0,4	0,0	1,9	3,5	0,6	1,3	0,6	0,0
150	22242 Rüningen-Süd	938	172	0	1.110	416	3	1	415	85	31	77	99	17	9	4	8	2	3	5	5	5	7	1	0
	vh					44,2		0,2	99,8	20,5	7,5	18,6	23,9	4,1	2,2	1,0	1,9	0,5	0,7	1,2	1,2	1,2	1,7	0,2	0,0
151	22281 (Briefwahlbezirk)	0	0	0	0	518	518	1	517	168	74	113	42	41	4	19	9	3	3	0	11	1	2	0	0
	vh					100,0		0,2	99,8	32,5	14,3	21,9	8,1	7,9	0,8	3,7	1,7	0,6	0,6	0,0	2,1	0,2	0,4	0,0	0,0
152	22282 (Briefwahlbezirk)	0	0	0	0	539	539	2	537	173	68	128	56	32	9	5	7	7	3	3	10	1	1	0	0
	vh					100,0		0,4	99,6	32,2	12,7	23,8	10,4	6,0	1,7	0,9	1,3	1,3	0,6	0,6	1,9	0,2	0,2	0,0	0,0
153	22283 (Briefwahlbezirk)	0	0	0	0	398	398	0	398	120	66	102	30	21	5	2	5	2	1	2	6	3	2	1	0
	vh					100,0		0,0	100,0	30,2	16,6	25,6	7,5	5,3	1,3	0,5	1,3	0,5	0,3	0,5	1,5	0,8	0,5	0,3	0,0
154	22284 (Briefwahlbezirk)	0	0	0	0	330	330	0	330	91	50	81	28	17	7	6	5	4	5	1	9	0	1	0	0
	vh					100,0		0,0	100,0	27,6	15,2	24,5	8,5	5,2	2,1	1,8	1,5	1,2	1,5	0,3	2,7	0,0	0,3	0,0	0,0
155	31001 Eichtal	907	293	0	1.200	405	0	2	403	46	81	55	41	18	33	10	5	7	4	1	46	4	1	1	0
	vh					44,7		0,5	99,5	11,4	20,1	13,6	10,2	4,5	8,2	2,5	1,2	1,7	1,0	0,2	11,4	1,0	0,2	0,2	0,0
156	31002 Am Weißen Roß	899	244	0	1.143	426	4	1	425	50	82	56	44	18	27	21	9	9	1	2	41	5	4	3	0
	vh					47,2		0,2	99,8	11,8	19,3	13,2	10,4	4,2	6,4	4,9	2,1	2,1	0,2	0,5	9,6	1,2	0,9	0,7	0,0
157	31003 Celler Straße-Nordwest	713	237	0	950	315	3	3	312	57	52	64	37	11	15	12	3	7	3	0	7	1	3	1	0
	vh					44,0		1,0	99,0	18,3	16,7	20,5	11,9	3,5	4,8	3,8	1,0	2,2	1,0	0,0	2,2	0,3	1,0	0,3	0,0
158	31004 Rudolfplatz-Nord	790	291	0	1.081	419	6	1	418	95	69	83	35	19	9	9	6	3	5	0	40	5	0	1	0
	vh					52,6		0,2	99,8	22,7	16,5	19,9	8,4	4,5	2,2	2,2	1,4	0,7	1,2	0,0	9,6	1,2	0,0	0,2	0,0
159	31011 Am Maschplatz	815	316	0	1.131	442	3	0	442	66	96	71	42	30	17	10	10	9	2	2	38	1	4	3	0
	vh					54,0		0,0	100,0	14,9	21,7	16,1	9,5	6,8	3,8	2,3	2,3	2,0	0,5	0,5	8,6	0,2	0,9	0,7	0,0
160	31012 Am Amalienplatz	918	306	0	1.224	496	5	3	493	78	88	92	38	28	17	16	11	7	2	0	40	2	3	6	2
	vh					53,7		0,6	99,4	15,8	17,8	18,7	7,7	5,7	3,4	3,2	2,2	1,4	0,4	0,0	8,1	0,4	0,6	1,2	0,4

Tab. 4 Wahlbezirke - Europawahl 09.06.2024

Lfd. Nr.	Wahlbezirk	Wahlberechtigte: lt. Wählerverz. ohne Sperrvermerk "W" Wahlschein	Wahlberechtigte: lt. Wählerverz. mit Sperrvermerk "W" Wahlschein	Wahlberechtigte: Selbst. Wahlschein	Wahlberechtigte: insgesamt A1+A2+A3	Wähler/innen [1]: insgesamt	Wähler/innen [1]: dar. mit Wahlschein	Wahl im Wahlkreis (Fortsetzung) Von den gültigen Stimmen entfallen auf die Wahlvorschläge: PdH	Bündnis C	Gesundheitsforschung [2]	BIG	MENSCHLICHE WELT	DKP	MLPD	SGP	ABG	die Basis	BÜNDNIS DEUTSCHLAND	BSW	DAVA	KLIMALISTE	LETZTE GENERATION	PDV	PdF	V-Partei³
		A1	A2	A3	A	B	B1	D17	D18	D19	D20	D21	D22	D23	D24	D25	D26	D27	D28	D29	D30	D31	D32	D33	D34
141	22201 Timmerlah-West	717	152	0	869	453	1	0	0	0	0	1	0	0	0	0	2	3	22	1	0	2	0	9	0
	vh					63,1		0,0	0,0	0,0	0,0	0,2	0,0	0,0	0,0	0,0	0,4	0,7	4,9	0,2	0,0	0,4	0,0	2,0	0,0
142	22202 Timmerlah-Ost	764	170	0	934	493	0	1	1	0	0	1	2	0	0	0	1	3	27	1	0	1	1	6	2
	vh					64,5		0,2	0,2	0,0	0,0	0,2	0,4	0,0	0,0	0,0	0,2	0,6	5,6	0,2	0,0	0,2	0,2	1,2	0,4
143	22211 Stiddien	130	23	0	153	93	0	0	0	0	0	0	0	0	0	0	0	1	6	0	0	0	0	0	1
	vh					71,5		0,0	0,0	0,0	0,0	0,0	0,0	0,0	0,0	0,0	0,0	1,1	6,5	0,0	0,0	0,0	0,0	0,0	1,1
144	22221 Geitelde	692	208	0	900	450	0	1	0	0	0	0	0	0	0	0	3	0	17	1	0	0	2	4	1
	vh					65,0		0,2	0,0	0,0	0,0	0,0	0,0	0,0	0,0	0,0	0,7	0,0	3,8	0,2	0,0	0,0	0,4	0,9	0,2
145	22231 Broitzem-Nordwest	991	241	0	1.232	522	1	1	0	0	2	2	0	0	0	0	4	4	22	0	0	1	1	10	0
	vh					52,6		0,2	0,0	0,0	0,4	0,4	0,0	0,0	0,0	0,0	0,8	0,8	4,2	0,0	0,0	0,2	0,2	1,9	0,0
146	22232 Broitzem-Südwest	912	325	0	1.237	595	3	4	3	0	0	1	0	0	0	0	1	2	31	1	0	2	0	6	1
	vh					65,0		0,7	0,5	0,0	0,0	0,2	0,0	0,0	0,0	0,0	0,2	0,3	5,2	0,2	0,0	0,3	0,0	1,0	0,2
147	22233 Broitzem-Südost	750	199	0	949	473	5	2	0	0	2	0	0	0	0	1	0	1	28	6	1	1	0	5	0
	vh					62,6		0,4	0,0	0,0	0,4	0,0	0,0	0,0	0,0	0,2	0,0	0,2	5,9	1,3	0,2	0,2	0,0	1,1	0,0
148	22234 Broitzem-Nordost	849	233	0	1.082	529	3	0	1	0	0	0	0	0	0	0	0	2	36	8	0	0	0	3	1
	vh					62,1		0,0	0,2	0,0	0,0	0,0	0,0	0,0	0,0	0,0	0,0	0,4	6,8	1,5	0,0	0,0	0,0	0,6	0,2
149	22241 Rüningen-Nord	966	190	0	1.156	482	1	2	3	0	0	0	0	0	0	2	1	0	36	4	0	0	5	0	0
	vh					49,8		0,4	0,6	0,0	0,0	0,0	0,0	0,0	0,0	0,4	0,2	0,0	7,5	0,8	0,0	0,0	1,0	0,0	0,0
150	22242 Rüningen-Süd	938	172	0	1.110	416	3	1	0	1	2	0	0	0	1	1	1	3	36	3	0	2	0	6	0
	vh					44,2		0,2	0,0	0,2	0,5	0,0	0,0	0,0	0,2	0,2	0,2	0,7	8,7	0,7	0,0	0,5	0,0	1,4	0,0
151	22281 (Briefwahlbezirk)	0	0	0	0	518	518	1	0	0	0	1	0	0	0	0	4	2	11	0	0	2	0	3	3
	vh					100,0		0,2	0,0	0,0	0,0	0,2	0,0	0,0	0,0	0,0	0,8	0,4	2,1	0,0	0,0	0,4	0,0	0,6	0,6
152	22282 (Briefwahlbezirk)	0	0	0	0	539	539	1	0	0	0	0	0	0	0	1	1	3	23	0	0	0	0	5	0
	vh					100,0		0,2	0,0	0,0	0,0	0,0	0,0	0,0	0,0	0,2	0,2	0,6	4,3	0,0	0,0	0,0	0,0	0,9	0,0
153	22283 (Briefwahlbezirk)	0	0	0	0	398	398	1	0	0	0	0	0	1	0	0	2	0	23	0	0	0	0	2	1
	vh					100,0		0,3	0,0	0,0	0,0	0,0	0,0	0,3	0,0	0,0	0,5	0,0	5,8	0,0	0,0	0,0	0,0	0,5	0,3
154	22284 (Briefwahlbezirk)	0	0	0	0	330	330	0	0	1	0	0	1	0	0	0	0	1	14	0	0	2	0	5	1
	vh					100,0		0,0	0,0	0,3	0,0	0,0	0,3	0,0	0,0	0,0	0,0	0,3	4,2	0,0	0,0	0,6	0,0	1,5	0,3
155	31001 Eichtal	907	293	0	1.200	405	0	9	0	0	0	1	0	2	0	0	2	3	18	5	1	4	0	2	3
	vh					44,7		2,2	0,0	0,0	0,0	0,2	0,0	0,5	0,0	0,0	0,5	0,7	4,5	1,2	0,2	1,0	0,0	0,5	0,7
156	31002 Am Weißen Roß	899	244	0	1.143	426	4	3	1	0	0	1	0	0	0	0	0	1	25	12	1	1	0	6	2
	vh					47,2		0,7	0,2	0,0	0,0	0,2	0,0	0,0	0,0	0,0	0,0	0,2	5,9	2,8	0,2	0,2	0,0	1,4	0,5
157	31003 Celler Straße-Nordwest	713	237	0	950	315	3	1	1	0	0	3	0	0	0	1	0	2	14	10	0	2	0	2	3
	vh					44,0		0,3	0,3	0,0	0,0	1,0	0,0	0,0	0,0	0,3	0,0	0,6	4,5	3,2	0,0	0,6	0,0	0,6	1,0
158	31004 Rudolfplatz-Nord	790	291	0	1.081	419	6	3	2	3	0	0	1	0	0	0	2	0	19	4	0	1	0	2	2
	vh					52,6		0,7	0,5	0,7	0,0	0,0	0,2	0,0	0,0	0,0	0,5	0,0	4,5	1,0	0,0	0,2	0,0	0,5	0,5
159	31011 Am Maschplatz	815	316	0	1.131	442	3	2	0	1	1	0	0	0	0	1	5	2	17	5	1	3	1	1	1
	vh					54,0		0,5	0,0	0,2	0,2	0,0	0,0	0,0	0,0	0,2	1,1	0,5	3,8	1,1	0,2	0,7	0,2	0,2	0,2
160	31012 Am Amalienplatz	918	306	0	1.224	496	5	6	2	0	1	1	0	1	0	0	2	4	25	11	1	3	0	5	1
	vh					53,7		1,2	0,4	0,0	0,2	0,2	0,0	0,2	0,0	0,0	0,4	0,8	5,1	2,2	0,2	0,6	0,0	1,0	0,2

Tab. 4 Wahlbezirke - Europawahl 09.06.2024

Lfd. Nr.	Wahlbezirk	Wahlberechtigte: lt. Wählerverz. ohne Sperrvermerk "W" Wahlschein	Wahlberechtigte: lt. Wählerverz. mit Sperrvermerk "W" Wahlschein	Wahlberechtigte: Selbst. Wahlschein	Wahlberechtigte: insgesamt A1+A2+A3	Wähler/innen 1): insgesamt	Wähler/innen 1): dar. mit Wahlschein	Wahl im Wahlkreis: Stimmen: ungültig	Stimmen: gültig	CDU	GRÜNE	SPD	AfD	FDP	DIE LINKE	Die PARTEI	Tierschutzpartei	PIRATEN	FREIE WÄHLER	FAMILIE	Volt	ÖDP	TIERSCHUTZ hier!	MERA25	HEIMAT
		A1	A2	A3	A	B	B1	C	D	D01	D02	D03	D04	D05	D06	D07	D08	D09	D10	D11	D12	D13	D14	D15	D16
161	31013 Rudolfplatz-Ost	812	266	0	1.078	412	3	4	408	63	83	53	45	13	21	18	18	5	3	5	37	2	1	1	0
	vh					50,6		1,0	99,0	15,4	20,3	13,0	11,0	3,2	5,1	4,4	4,4	1,2	0,7	1,2	9,1	0,5	0,2	0,2	0,0
162	31014 Rennelberg	804	244	0	1.048	370	6	0	370	40	77	58	34	14	25	16	12	7	3	1	31	7	5	5	1
	vh					45,7		0,0	100,0	10,8	20,8	15,7	9,2	3,8	6,8	4,3	3,2	1,9	0,8	0,3	8,4	1,9	1,4	1,4	0,3
163	31015 Holwedestraße	876	391	0	1.267	531	1	3	528	67	124	79	45	26	35	16	10	3	6	2	65	2	7	7	0
	vh					60,5		0,6	99,4	12,7	23,5	15,0	8,5	4,9	6,6	3,0	1,9	0,6	1,1	0,4	12,3	0,4	1,3	1,3	0,0
164	31016 Sackring-Ost	922	258	0	1.180	419	2	1	418	50	74	106	36	20	22	17	8	6	4	1	24	0	2	6	1
	vh					45,3		0,2	99,8	12,0	17,7	25,4	8,6	4,8	5,3	4,1	1,9	1,4	1,0	0,2	5,7	0,0	0,5	1,4	0,2
165	31021 Rudolfplatz-West	1.015	370	0	1.385	556	6	3	553	108	91	123	68	16	18	17	5	9	3	5	32	3	4	4	0
	vh					54,5		0,5	99,5	19,5	16,5	22,2	12,3	2,9	3,3	3,1	0,9	1,6	0,5	0,9	5,8	0,5	0,7	0,7	0,0
166	31022 Sackring-West	966	283	0	1.249	523	3	0	523	98	83	110	69	29	23	14	8	4	4	2	19	6	3	1	0
	vh					54,0		0,0	100,0	18,7	15,9	21,0	13,2	5,5	4,4	2,7	1,5	0,8	0,8	0,4	3,6	1,1	0,6	0,2	0,0
167	31031 Altstadtring-Nord	748	337	0	1.085	378	3	1	377	66	73	58	35	23	19	10	6	4	1	2	37	3	2	1	0
	vh					50,3		0,3	99,7	17,5	19,4	15,4	9,3	6,1	5,0	2,7	1,6	1,1	0,3	0,5	9,8	0,8	0,5	0,3	0,0
168	31032 Altstadtring-Süd	909	320	0	1.229	436	1	2	434	72	77	80	37	16	30	21	12	2	4	1	33	0	1	5	0
	vh					47,9		0,5	99,5	16,6	17,7	18,4	8,5	3,7	6,9	4,8	2,8	0,5	0,9	0,2	7,6	0,0	0,2	1,2	0,0
169	31033 Altstadtring-West	769	214	0	983	392	10	2	390	41	80	76	37	13	33	23	9	3	1	0	28	4	2	4	0
	vh					50,3		0,5	99,5	10,5	20,5	19,5	9,5	3,3	8,5	5,9	2,3	0,8	0,3	0,0	7,2	1,0	0,5	1,0	0,0
170	31034 Am Großmarkt	818	261	0	1.079	391	4	4	387	62	56	66	62	19	17	20	10	3	3	3	24	1	1	3	0
	vh					47,6		1,0	99,0	16,0	14,5	17,1	16,0	4,9	4,4	5,2	2,6	0,8	0,8	0,8	6,2	0,3	0,3	0,8	0,0
171	31041 Westbahnhof	911	227	0	1.138	467	5	1	466	60	84	66	50	27	37	23	15	5	3	2	33	2	1	4	1
	vh					51,0		0,2	99,8	12,9	18,0	14,2	10,7	5,8	7,9	4,9	3,2	1,1	0,6	0,4	7,1	0,4	0,2	0,9	0,2
172	31042 Cyriaksring-Ost	937	225	0	1.162	541	3	4	537	60	113	83	55	16	46	37	6	8	1	0	37	4	2	8	0
	vh					57,6		0,7	99,3	11,2	21,0	15,5	10,2	3,0	8,6	6,9	1,1	1,5	0,2	0,0	6,9	0,7	0,4	1,5	0,0
173	31043 Juliusstraße-Ost	1.040	423	0	1.463	608	7	3	605	76	128	106	67	30	27	27	13	3	7	3	46	4	4	4	1
	vh					58,1		0,5	99,5	12,6	21,2	17,5	11,1	5,0	4,5	4,5	2,1	0,5	1,2	0,5	7,6	0,7	0,7	0,7	0,2
174	31044 Frankfurter Straße-Ost	837	215	0	1.052	421	1	3	418	45	77	59	63	24	21	15	17	8	3	1	30	3	0	5	0
	vh					50,2		0,7	99,3	10,8	18,4	14,1	15,1	5,7	5,0	3,6	4,1	1,9	0,7	0,2	7,2	0,7	0,0	1,2	0,0
175	31045 Frankfurter Straße-West	743	167	0	910	317	2	2	315	32	46	51	34	14	33	20	7	6	1	1	31	1	3	5	0
	vh					42,6		0,6	99,4	10,2	14,6	16,2	10,8	4,4	10,5	6,3	2,2	1,9	0,3	0,3	9,8	0,3	1,0	1,6	0,0
176	31051 Gartenstadt-Ost	536	171	0	707	366	0	3	363	97	56	89	27	17	7	4	5	3	4	1	18	0	1	2	0
	vh					68,3		0,8	99,2	26,7	15,4	24,5	7,4	4,7	1,9	1,1	1,4	0,8	1,1	0,3	5,0	0,0	0,3	0,6	0,0
177	31052 Gartenstadt-West	606	97	0	703	295	2	1	294	72	27	47	59	20	10	5	4	7	3	0	9	2	1	2	0
	vh					48,5		0,3	99,7	24,5	9,2	16,0	20,1	6,8	3,4	1,7	1,4	2,4	1,0	0,0	3,1	0,7	0,3	0,7	0,0
178	31081 (Briefwahlbezirk)	0	0	0	0	518	518	0	518	80	136	69	21	26	26	34	15	7	7	1	44	2	1	2	0
	vh					100,0		0,0	100,0	15,4	26,3	13,3	4,1	5,0	5,0	6,6	2,9	1,4	1,4	0,2	8,5	0,4	0,2	0,4	0,0
179	31082 (Briefwahlbezirk)	0	0	0	0	488	488	0	488	109	104	112	30	31	15	11	6	4	2	0	35	3	1	1	0
	vh					100,0		0,0	100,0	22,3	21,3	23,0	6,1	6,4	3,1	2,3	1,2	0,8	0,4	0,0	7,2	0,6	0,2	0,2	0,0
180	31083 (Briefwahlbezirk)	0	0	0	0	591	591	0	591	92	169	113	18	38	24	29	9	7	2	2	46	6	1	1	0
	vh					100,0		0,0	100,0	15,6	28,6	19,1	3,0	6,4	4,1	4,9	1,5	1,2	0,3	0,3	7,8	1,0	0,2	0,2	0,0

Tab. 4 Wahlbezirke - Europawahl 09.06.2024

Lfd. Nr.	Wahlbezirk	Wahlberechtigte: lt. Wählerverz. ohne Sperrvermerk "W" Wahlschein	Wahlberechtigte: lt. Wählerverz. mit Sperrvermerk "W" Wahlschein	Wahlberechtigte: Selbst. Wahlschein	Wahlberechtigte: insgesamt A1+A2+A3	Wähler/innen [1]: insgesamt	Wähler/innen [1]: dar. mit Wahlschein	Wahl im Wahlkreis (Fortsetzung) Von den gültigen Stimmen entfallen auf die Wahlvorschläge: PdH	Bündnis C	Gesundheitsforschung [2]	BIG	MENSCHLICHE WELT	DKP	MLPD	SGP	ABG	die Basis	BÜNDNIS DEUTSCHLAND	BSW	DAVA	KLIMALISTE	LETZTE GENERATION	PDV	PdF	V-Partei³
		A1	A2	A3	A	B	B1	D17	D18	D19	D20	D21	D22	D23	D24	D25	D26	D27	D28	D29	D30	D31	D32	D33	D34
161	31013 Rudolfplatz-Ost	812	266	0	1.078	412	3	2	0	0	0	1	1	1	0	0	0	0	20	4	3	4	0	4	0
	vh					50,6		0,5	0,0	0,0	0,0	0,2	0,2	0,2	0,0	0,0	0,0	0,0	4,9	1,0	0,7	1,0	0,0	1,0	0,0
162	31014 Rennelberg	804	244	0	1.048	370	6	1	1	1	0	1	0	0	0	0	0	2	25	0	1	1	0	1	0
	vh					45,7		0,3	0,3	0,3	0,0	0,3	0,0	0,0	0,0	0,0	0,0	0,5	6,8	0,0	0,3	0,3	0,0	0,3	0,0
163	31015 Holwedestraße	876	391	0	1.267	531	1	4	0	0	0	1	0	1	0	0	2	0	12	1	0	3	0	8	2
	vh					60,5		0,8	0,0	0,0	0,0	0,2	0,0	0,2	0,0	0,0	0,4	0,0	2,3	0,2	0,0	0,6	0,0	1,5	0,4
164	31016 Sackring-Ost	922	258	0	1.180	419	2	0	0	0	1	1	0	1	0	0	1	1	20	9	1	2	0	4	0
	vh					45,3		0,0	0,0	0,0	0,2	0,2	0,0	0,2	0,0	0,0	0,2	0,2	4,8	2,2	0,2	0,5	0,0	1,0	0,0
165	31021 Rudolfplatz-West	1.015	370	0	1.385	556	6	1	1	0	0	1	0	0	0	0	0	2	29	8	0	2	0	3	0
	vh					54,5		0,2	0,2	0,0	0,0	0,2	0,0	0,0	0,0	0,0	0,0	0,4	5,2	1,4	0,0	0,4	0,0	0,5	0,0
166	31022 Sackring-West	966	283	0	1.249	523	3	4	1	0	0	1	0	0	0	0	1	2	26	8	0	0	1	4	2
	vh					54,0		0,8	0,2	0,0	0,0	0,2	0,0	0,0	0,0	0,0	0,2	0,4	5,0	1,5	0,0	0,0	0,2	0,8	0,4
167	31031 Altstadtring-Nord	748	337	0	1.085	378	3	4	0	0	0	0	0	0	1	0	2	3	12	4	1	6	1	2	1
	vh					50,3		1,1	0,0	0,0	0,0	0,0	0,0	0,0	0,3	0,0	0,5	0,8	3,2	1,1	0,3	1,6	0,3	0,5	0,3
168	31032 Altstadtring-Süd	909	320	0	1.229	436	1	1	0	1	0	1	0	0	1	0	2	0	25	8	1	3	0	0	0
	vh					47,9		0,2	0,0	0,2	0,0	0,2	0,0	0,0	0,2	0,0	0,5	0,0	5,8	1,8	0,2	0,7	0,0	0,0	0,0
169	31033 Altstadtring-West	769	214	0	983	392	10	3	1	0	1	1	0	0	0	0	2	1	15	3	1	3	0	3	2
	vh					50,3		0,8	0,3	0,0	0,3	0,3	0,0	0,0	0,0	0,0	0,5	0,3	3,8	0,8	0,3	0,8	0,0	0,8	0,5
170	31034 Am Großmarkt	818	261	0	1.079	391	4	1	1	0	0	0	0	0	0	0	2	0	22	1	0	5	0	5	0
	vh					47,6		0,3	0,3	0,0	0,0	0,0	0,0	0,0	0,0	0,0	0,5	0,0	5,7	0,3	0,0	1,3	0,0	1,3	0,0
171	31041 Westbahnhof	911	227	0	1.138	467	5	2	2	2	0	1	0	0	0	0	0	2	27	5	0	3	0	7	2
	vh					51,0		0,4	0,4	0,4	0,0	0,2	0,0	0,0	0,0	0,0	0,0	0,4	5,8	1,1	0,0	0,6	0,0	1,5	0,4
172	31042 Cyriaksring-Ost	937	225	0	1.162	541	3	6	0	0	0	0	0	2	0	0	1	2	29	2	1	7	0	10	1
	vh					57,6		1,1	0,0	0,0	0,0	0,0	0,0	0,4	0,0	0,0	0,2	0,4	5,4	0,4	0,2	1,3	0,0	1,9	0,2
173	31043 Juliusstraße-Ost	1.040	423	0	1.463	608	7	3	2	0	2	0	0	0	0	0	2	1	31	10	1	2	0	4	1
	vh					58,1		0,5	0,3	0,0	0,3	0,0	0,0	0,0	0,0	0,0	0,3	0,2	5,1	1,7	0,2	0,3	0,0	0,7	0,2
174	31044 Frankfurter Straße-Ost	837	215	0	1.052	421	1	4	0	0	0	2	1	0	0	0	0	2	19	2	2	8	2	3	2
	vh					50,2		1,0	0,0	0,0	0,0	0,5	0,2	0,0	0,0	0,0	0,0	0,5	4,5	0,5	0,5	1,9	0,5	0,7	0,5
175	31045 Frankfurter Straße-West	743	167	0	910	317	2	2	0	1	0	1	3	0	0	0	0	0	12	1	1	4	0	3	2
	vh					42,6		0,6	0,0	0,3	0,0	0,3	1,0	0,0	0,0	0,0	0,0	0,0	3,8	0,3	0,3	1,3	0,0	1,0	0,6
176	31051 Gartenstadt-Ost	536	171	0	707	366	0	0	1	0	1	0	0	0	0	0	0	0	24	3	0	1	1	0	1
	vh					68,3		0,0	0,3	0,0	0,3	0,0	0,0	0,0	0,0	0,0	0,0	0,0	6,6	0,8	0,0	0,3	0,3	0,0	0,3
177	31052 Gartenstadt-West	606	97	0	703	295	2	0	0	0	0	0	0	0	0	0	1	2	12	7	1	0	0	2	1
	vh					48,5		0,0	0,0	0,0	0,0	0,0	0,0	0,0	0,0	0,0	0,3	0,7	4,1	2,4	0,3	0,0	0,0	0,7	0,3
178	31081 (Briefwahlbezirk)	0	0	0	0	518	518	4	4	0	0	0	0	2	0	0	0	0	19	1	0	5	0	8	4
	vh					100,0		0,8	0,8	0,0	0,0	0,0	0,0	0,4	0,0	0,0	0,0	0,0	3,7	0,2	0,0	1,0	0,0	1,5	0,8
179	31082 (Briefwahlbezirk)	0	0	0	0	488	488	0	0	0	0	0	0	0	0	0	0	2	16	0	2	0	2	2	0
	vh					100,0		0,0	0,0	0,0	0,0	0,0	0,0	0,0	0,0	0,0	0,0	0,4	3,3	0,0	0,4	0,0	0,4	0,4	0,0
180	31083 (Briefwahlbezirk)	0	0	0	0	591	591	4	0	0	0	0	0	0	0	0	3	2	15	0	1	3	1	5	0
	vh					100,0		0,7	0,0	0,0	0,0	0,0	0,0	0,0	0,0	0,0	0,5	0,3	2,5	0,0	0,2	0,5	0,2	0,8	0,0

Tab. 4 Wahlbezirke - Europawahl 09.06.2024

Lfd. Nr.	Wahlbezirk	Wahlberechtigte lt. Wählerverz. ohne Sperrvermerk "W" Wahlschein	Wahlberechtigte lt. Wählerverz. mit Sperrvermerk "W" Wahlschein	Wahlberechtigte Selbst. Wahlschein	Wahlberechtigte insgesamt A1+A2+A3	Wähler/innen 1) insgesamt	Wähler/innen 1) dar. mit Wahlschein	Wahl im Wahlkreis Stimmen ungültig	Stimmen gültig	CDU	GRÜNE	SPD	AfD	FDP	DIE LINKE	Die PARTEI	Tierschutzpartei	PIRATEN	FREIE WÄHLER	FAMILIE	Volt	ÖDP	TIERSCHUTZ hier!	MERA25	HEIMAT
		A1	A2	A3	A	B	B1	C	D	D01	D02	D03	D04	D05	D06	D07	D08	D09	D10	D11	D12	D13	D14	D15	D16
181	31084 (Briefwahlbezirk)	0	0	0	0	596	596	0	596	115	116	111	28	52	15	21	17	10	4	1	54	2	0	2	0
	vh					100,0		0,0	100,0	19,3	19,5	18,6	4,7	8,7	2,5	3,5	2,9	1,7	0,7	0,2	9,1	0,3	0,0	0,3	0,0
182	31085 (Briefwahlbezirk)	0	0	0	0	597	597	0	597	90	162	102	21	34	30	27	15	3	7	2	54	2	1	0	0
	vh					100,0		0,0	100,0	15,1	27,1	17,1	3,5	5,7	5,0	4,5	2,5	0,5	1,2	0,3	9,0	0,3	0,2	0,0	0,0
183	31086 (Briefwahlbezirk)	0	0	0	0	497	497	2	495	107	90	125	32	18	21	16	9	4	2	1	35	1	0	3	0
	vh					100,0		0,4	99,6	21,6	18,2	25,3	6,5	3,6	4,2	3,2	1,8	0,8	0,4	0,2	7,1	0,2	0,0	0,6	0,0
184	31087 (Briefwahlbezirk)	0	0	0	0	494	494	0	494	141	103	69	25	27	31	16	11	2	3	0	32	4	2	2	0
	vh					100,0		0,0	100,0	28,5	20,9	14,0	5,1	5,5	6,3	3,2	2,2	0,4	0,6	0,0	6,5	0,8	0,4	0,4	0,0
185	31088 (Briefwahlbezirk)	0	0	0	0	509	509	2	507	67	130	109	16	20	30	17	13	5	8	2	40	4	2	2	0
	vh					100,0		0,4	99,6	13,2	25,6	21,5	3,2	3,9	5,9	3,4	2,6	1,0	1,6	0,4	7,9	0,8	0,4	0,4	0,0
186	31089 (Briefwahlbezirk)	0	0	0	0	611	611	0	611	92	161	84	34	29	48	33	17	12	2	3	44	2	1	3	0
	vh					100,0		0,0	100,0	15,1	26,4	13,7	5,6	4,7	7,9	5,4	2,8	2,0	0,3	0,5	7,2	0,3	0,2	0,5	0,0
187	31090 (Briefwahlbezirk)	0	0	0	0	392	392	0	392	70	112	67	12	29	17	17	5	0	1	0	32	2	2	3	0
	vh					100,0		0,0	100,0	17,9	28,6	17,1	3,1	7,4	4,3	4,3	1,3	0,0	0,3	0,0	8,2	0,5	0,5	0,8	0,0
188	31091 (Briefwahlbezirk)	0	0	0	0	447	447	0	447	90	82	94	27	29	14	15	14	2	4	1	31	3	2	2	0
	vh					100,0		0,0	100,0	20,1	18,3	21,0	6,0	6,5	3,1	3,4	3,1	0,4	0,9	0,2	6,9	0,7	0,4	0,4	0,0
189	32101 Kanzlerfeld-West	619	210	0	829	455	0	0	455	153	60	96	36	49	4	6	4	4	3	1	11	2	2	0	0
	vh					73,5		0,0	100,0	33,6	13,2	21,1	7,9	10,8	0,9	1,3	0,9	0,9	0,7	0,2	2,4	0,4	0,4	0,0	0,0
190	32102 Kanzlerfeld-Südwest	667	292	0	959	528	2	4	524	155	71	150	31	35	8	7	6	2	2	0	22	6	4	0	1
	vh					78,9		0,8	99,2	29,6	13,5	28,6	5,9	6,7	1,5	1,3	1,1	0,4	0,4	0,0	4,2	1,1	0,8	0,0	0,2
191	32103 Kanzlerfeld-Ost	923	357	0	1.280	670	5	4	666	204	124	126	53	50	12	8	8	4	4	4	29	1	1	1	0
	vh					72,2		0,6	99,4	30,6	18,6	18,9	8,0	7,5	1,8	1,2	1,2	0,6	0,6	0,6	4,4	0,2	0,2	0,2	0,0
192	32111 Horstbleek	876	272	0	1.148	489	1	4	485	104	103	108	42	31	13	9	12	3	6	2	15	1	4	0	0
	vh					55,8		0,8	99,2	21,4	21,2	22,3	8,7	6,4	2,7	1,9	2,5	0,6	1,2	0,4	3,1	0,2	0,8	0,0	0,0
193	32112 Lehndorf-Siedlung-Nord	954	333	0	1.287	540	0	5	535	112	106	113	57	24	21	10	6	6	5	5	22	3	2	1	0
	vh					56,6		0,9	99,1	20,9	19,8	21,1	10,7	4,5	3,9	1,9	1,1	1,1	0,9	0,9	4,1	0,6	0,4	0,2	0,0
194	32113 Lehndorf-Alt	826	243	0	1.069	464	2	3	461	134	54	87	59	30	6	14	11	2	8	3	10	6	2	0	0
	vh					56,0		0,6	99,4	29,1	11,7	18,9	12,8	6,5	1,3	3,0	2,4	0,4	1,7	0,7	2,2	1,3	0,4	0,0	0,0
195	32114 Lehndorf-Mitte	822	233	0	1.055	430	1	2	428	93	64	98	51	33	14	9	4	1	5	1	15	1	3	2	0
	vh					52,2		0,5	99,5	21,7	15,0	22,9	11,9	7,7	3,3	2,1	0,9	0,2	1,2	0,2	3,5	0,2	0,7	0,5	0,0
196	32115 Lehndorf-Siedlung-Süd	759	258	0	1.017	507	3	2	505	111	97	119	50	18	7	10	11	3	6	4	24	4	1	2	1
	vh					66,5		0,4	99,6	22,0	19,2	23,6	9,9	3,6	1,4	2,0	2,2	0,6	1,2	0,8	4,8	0,8	0,2	0,4	0,2
197	32121 Lamme-Nord	836	345	0	1.181	557	0	4	553	158	82	87	69	25	9	15	5	4	5	3	30	3	3	4	0
	vh					66,6		0,7	99,3	28,6	14,8	15,7	12,5	4,5	1,6	2,7	0,9	0,7	0,9	0,5	5,4	0,5	0,5	0,7	0,0
198	32122 Lamme-Süd	1.105	280	0	1.385	706	2	2	704	145	101	105	115	39	22	12	13	2	7	2	28	1	2	0	1
	vh					63,8		0,3	99,7	20,6	14,3	14,9	16,3	5,5	3,1	1,7	1,8	0,3	1,0	0,3	4,0	0,1	0,3	0,0	0,1
199	32123 Lamme-Ost	908	175	0	1.083	547	1	4	543	110	74	71	115	35	9	8	10	2	5	4	24	1	0	4	0
	vh					60,2		0,7	99,3	20,3	13,6	13,1	21,2	6,4	1,7	1,5	1,8	0,4	0,9	0,7	4,4	0,2	0,0	0,7	0,0
200	32131 Völkenrode	1.091	325	0	1.416	753	8	3	750	220	113	150	78	42	11	25	10	4	10	4	25	1	4	3	0
	vh					68,5		0,4	99,6	29,3	15,1	20,0	10,4	5,6	1,5	3,3	1,3	0,5	1,3	0,5	3,3	0,1	0,5	0,4	0,0

Tab. 4 Wahlbezirke - Europawahl 09.06.2024

Lfd. Nr.	Wahlbezirk	Wahlberechtigte: lt. Wählerverz. ohne Sperrvermerk "W" Wahlschein	Wahlberechtigte: lt. Wählerverz. mit Sperrvermerk "W" Wahlschein	Wahlberechtigte: Selbst. Wahlschein	Wahlberechtigte: insgesamt A1+A2+A3	Wähler/innen [1]: insgesamt	Wähler/innen [1]: dar. mit Wahlschein	Wahl im Wahlkreis (Fortsetzung) Von den gültigen Stimmen entfallen auf die Wahlvorschläge: PdH	Bündnis C	Gesundheitsforschung [2]	BIG	MENSCHLICHE WELT	DKP	MLPD	SGP	ABG	die Basis	BÜNDNIS DEUTSCHLAND	BSW	DAVA	KLIMALISTE	LETZTE GENERATION	PDV	PdF	V-Partei³
		A1	A2	A3	A	B	B1	D17	D18	D19	D20	D21	D22	D23	D24	D25	D26	D27	D28	D29	D30	D31	D32	D33	D34
181	31084 (Briefwahlbezirk)	0	0	0	0	596	596	2	0	1	0	0	0	0	0	0	0	0	26	5	0	6	0	7	1
	vh					100,0		0,3	0,0	0,2	0,0	0,0	0,0	0,0	0,0	0,0	0,0	0,0	4,4	0,8	0,0	1,0	0,0	1,2	0,2
182	31085 (Briefwahlbezirk)	0	0	0	0	597	597	1	1	0	0	0	0	0	0	0	1	3	19	1	2	6	0	11	2
	vh					100,0		0,2	0,2	0,0	0,0	0,0	0,0	0,0	0,0	0,0	0,2	0,5	3,2	0,2	0,3	1,0	0,0	1,8	0,3
183	31086 (Briefwahlbezirk)	0	0	0	0	497	497	1	0	0	0	1	0	0	0	0	0	1	13	2	1	3	0	9	0
	vh					100,0		0,2	0,0	0,0	0,0	0,2	0,0	0,0	0,0	0,0	0,0	0,2	2,6	0,4	0,2	0,6	0,0	1,8	0,0
184	31087 (Briefwahlbezirk)	0	0	0	0	494	494	3	1	0	2	0	0	0	0	0	0	2	11	0	0	4	0	3	0
	vh					100,0		0,6	0,2	0,0	0,4	0,0	0,0	0,0	0,0	0,0	0,0	0,4	2,2	0,0	0,0	0,8	0,0	0,6	0,0
185	31088 (Briefwahlbezirk)	0	0	0	0	509	509	1	0	0	0	1	2	0	0	0	1	4	17	4	0	7	1	3	1
	vh					100,0		0,2	0,0	0,0	0,0	0,2	0,4	0,0	0,0	0,0	0,2	0,8	3,4	0,8	0,0	1,4	0,2	0,6	0,2
186	31089 (Briefwahlbezirk)	0	0	0	0	611	611	4	2	0	1	1	1	0	1	0	1	1	24	0	1	4	0	4	1
	vh					100,0		0,7	0,3	0,0	0,2	0,2	0,2	0,0	0,2	0,0	0,2	0,2	3,9	0,0	0,2	0,7	0,0	0,7	0,2
187	31090 (Briefwahlbezirk)	0	0	0	0	392	392	2	0	0	0	0	0	0	0	0	1	0	11	0	0	4	0	4	1
	vh					100,0		0,5	0,0	0,0	0,0	0,0	0,0	0,0	0,0	0,0	0,3	0,0	2,8	0,0	0,0	1,0	0,0	1,0	0,3
188	31091 (Briefwahlbezirk)	0	0	0	0	447	447	4	2	1	0	1	0	0	0	0	0	2	17	1	0	4	0	5	0
	vh					100,0		0,9	0,4	0,2	0,0	0,2	0,0	0,0	0,0	0,0	0,0	0,4	3,8	0,2	0,0	0,9	0,0	1,1	0,0
189	32101 Kanzlerfeld-West	619	210	0	829	455	0	1	0	0	0	1	0	0	0	0	1	1	16	0	0	1	0	3	0
	vh					73,5		0,2	0,0	0,0	0,0	0,2	0,0	0,0	0,0	0,0	0,2	0,2	3,5	0,0	0,0	0,2	0,0	0,7	0,0
190	32102 Kanzlerfeld-Südwest	667	292	0	959	528	2	1	2	0	0	0	1	0	0	0	1	0	13	3	0	0	0	2	1
	vh					78,9		0,2	0,4	0,0	0,0	0,0	0,2	0,0	0,0	0,0	0,2	0,0	2,5	0,6	0,0	0,0	0,0	0,4	0,2
191	32103 Kanzlerfeld-Ost	923	357	0	1.280	670	5	4	0	0	1	0	0	0	0	0	2	4	14	3	0	1	1	7	0
	vh					72,2		0,6	0,0	0,0	0,2	0,0	0,0	0,0	0,0	0,0	0,3	0,6	2,1	0,5	0,0	0,2	0,2	1,1	0,0
192	32111 Horstbleek	876	272	0	1.148	489	1	0	1	0	0	0	1	0	0	0	1	3	23	1	0	0	0	1	1
	vh					55,8		0,0	0,2	0,0	0,0	0,0	0,2	0,0	0,0	0,0	0,2	0,6	4,7	0,2	0,0	0,0	0,0	0,2	0,2
193	32112 Lehndorf-Siedlung-Nord	954	333	0	1.287	540	0	1	3	1	1	1	0	0	0	0	2	0	25	4	0	1	0	3	0
	vh					56,6		0,2	0,6	0,2	0,2	0,2	0,0	0,0	0,0	0,0	0,4	0,0	4,7	0,7	0,0	0,2	0,0	0,6	0,0
194	32113 Lehndorf-Alt	826	243	0	1.069	464	2	1	0	0	1	0	0	0	0	0	6	0	24	0	0	1	0	1	1
	vh					56,0		0,2	0,0	0,0	0,2	0,0	0,0	0,0	0,0	0,0	1,3	0,0	5,2	0,0	0,0	0,2	0,0	0,2	0,2
195	32114 Lehndorf-Mitte	822	233	0	1.055	430	1	1	1	1	0	0	0	0	0	0	0	2	18	1	0	4	0	6	0
	vh					52,2		0,2	0,2	0,2	0,0	0,0	0,0	0,0	0,0	0,0	0,0	0,5	4,2	0,2	0,0	0,9	0,0	1,4	0,0
196	32115 Lehndorf-Siedlung-Süd	759	258	0	1.017	507	3	0	4	1	0	0	0	0	0	0	1	2	18	4	2	0	1	4	0
	vh					66,5		0,0	0,8	0,2	0,0	0,0	0,0	0,0	0,0	0,0	0,2	0,4	3,6	0,8	0,4	0,0	0,2	0,8	0,0
197	32121 Lamme-Nord	836	345	0	1.181	557	0	1	0	0	0	3	0	0	0	0	2	2	28	5	1	3	0	6	0
	vh					66,6		0,2	0,0	0,0	0,0	0,5	0,0	0,0	0,0	0,0	0,4	0,4	5,1	0,9	0,2	0,5	0,0	1,1	0,0
198	32122 Lamme-Süd	1.105	280	0	1.385	706	2	0	0	1	0	0	1	1	0	0	2	3	72	16	1	1	2	6	3
	vh					63,8		0,0	0,0	0,1	0,0	0,0	0,1	0,1	0,0	0,0	0,3	0,4	10,2	2,3	0,1	0,1	0,3	0,9	0,4
199	32123 Lamme-Ost	908	175	0	1.083	547	1	1	4	1	3	2	0	0	0	1	0	1	39	8	0	1	0	8	2
	vh					60,2		0,2	0,7	0,2	0,6	0,4	0,0	0,0	0,0	0,2	0,0	0,2	7,2	1,5	0,0	0,2	0,0	1,5	0,4
200	32131 Völkenrode	1.091	325	0	1.416	753	8	2	0	0	0	0	0	0	0	0	3	1	32	6	0	0	1	5	0
	vh					68,5		0,3	0,0	0,0	0,0	0,0	0,0	0,0	0,0	0,0	0,4	0,1	4,3	0,8	0,0	0,0	0,1	0,7	0,0

Tab. 4 Wahlbezirke - Europawahl 09.06.2024

Lfd. Nr.	Wahlbezirk	Wahlberechtigte: lt. Wählerverz. ohne Sperrvermerk "W" Wahlschein	Wahlberechtigte: lt. Wählerverz. mit Sperrvermerk "W" Wahlschein	Wahlberechtigte: Selbst. Wahlschein	Wahlberechtigte: insgesamt A1+A2+A3	Wähler/innen 1): insgesamt	Wähler/innen 1): dar. mit Wahlschein	Wahl im Wahlkreis: Stimmen: ungültig	Stimmen: gültig	CDU	GRÜNE	SPD	AfD	FDP	DIE LINKE	Die PARTEI	Tierschutzpartei	PIRATEN	FREIE WÄHLER	FAMILIE	Volt	ÖDP	TIERSCHUTZ hier!	MERA25	HEIMAT
		A1	A2	A3	A	B	B1	C	D	D01	D02	D03	D04	D05	D06	D07	D08	D09	D10	D11	D12	D13	D14	D15	D16
201	32141 Watenbüttel-Nordost	913	275	0	1.188	534	1	5	529	156	58	106	59	42	15	10	9	3	5	2	16	5	6	0	1
	vh					58,4		0,9	99,1	29,5	11,0	20,0	11,2	7,9	2,8	1,9	1,7	0,6	0,9	0,4	3,0	0,9	1,1	0,0	0,2
202	32142 Watenbüttel-Südwest	760	196	0	956	461	1	1	460	133	52	115	54	34	0	18	6	0	3	5	10	0	2	0	0
	vh					60,6		0,2	99,8	28,9	11,3	25,0	11,7	7,4	0,0	3,9	1,3	0,0	0,7	1,1	2,2	0,0	0,4	0,0	0,0
203	32151 Ölper	890	272	0	1.162	618	2	2	616	156	106	112	63	55	19	16	10	5	3	4	24	3	1	0	0
	vh					69,3		0,3	99,7	25,3	17,2	18,2	10,2	8,9	3,1	2,6	1,6	0,8	0,5	0,6	3,9	0,5	0,2	0,0	0,0
204	32181 (Briefwahlbezirk)	0	0	0	0	481	481	0	481	162	77	112	33	39	3	4	6	3	3	3	5	0	1	1	0
	vh					100,0		0,0	100,0	33,7	16,0	23,3	6,9	8,1	0,6	0,8	1,2	0,6	0,6	0,6	1,0	0,0	0,2	0,2	0,0
205	32182 (Briefwahlbezirk)	0	0	0	0	600	600	1	599	188	105	126	30	51	11	14	7	4	7	4	15	5	0	2	0
	vh					100,0		0,2	99,8	31,4	17,5	21,0	5,0	8,5	1,8	2,3	1,2	0,7	1,2	0,7	2,5	0,8	0,0	0,3	0,0
206	32183 (Briefwahlbezirk)	0	0	0	0	543	543	1	542	154	84	123	32	40	10	21	9	3	4	1	18	3	1	2	0
	vh					100,0		0,2	99,8	28,4	15,5	22,7	5,9	7,4	1,8	3,9	1,7	0,6	0,7	0,2	3,3	0,6	0,2	0,4	0,0
207	32184 (Briefwahlbezirk)	0	0	0	0	454	454	4	450	116	101	116	18	26	8	3	11	3	5	3	8	0	1	0	0
	vh					100,0		0,9	99,1	25,8	22,4	25,8	4,0	5,8	1,8	0,7	2,4	0,7	1,1	0,7	1,8	0,0	0,2	0,0	0,0
208	32185 (Briefwahlbezirk)	0	0	0	0	746	746	1	745	234	131	148	40	62	10	15	1	3	2	5	29	2	2	4	0
	vh					100,0		0,1	99,9	31,4	17,6	19,9	5,4	8,3	1,3	2,0	0,1	0,4	0,3	0,7	3,9	0,3	0,3	0,5	0,0
209	32186 (Briefwahlbezirk)	0	0	0	0	483	483	2	481	164	75	112	27	36	2	9	3	6	5	1	11	1	3	0	0
	vh					100,0		0,4	99,6	34,1	15,6	23,3	5,6	7,5	0,4	1,9	0,6	1,2	1,0	0,2	2,3	0,2	0,6	0,0	0,0
210	32187 (Briefwahlbezirk)	0	0	0	0	507	507	0	507	154	100	110	27	33	4	14	5	5	3	3	14	2	0	0	0
	vh					100,0		0,0	100,0	30,4	19,7	21,7	5,3	6,5	0,8	2,8	1,0	1,0	0,6	0,6	2,8	0,4	0,0	0,0	0,0
211	32201 Veltenhof-Nord	878	239	0	1.117	460	3	0	460	122	39	98	80	14	10	12	13	8	3	1	16	1	2	3	0
	vh					52,2		0,0	100,0	26,5	8,5	21,3	17,4	3,0	2,2	2,6	2,8	1,7	0,7	0,2	3,5	0,2	0,4	0,7	0,0
212	32202 Veltenhof-Süd	806	296	0	1.102	468	1	2	466	139	66	112	52	32	4	13	8	0	3	1	6	2	0	2	0
	vh					58,0		0,4	99,6	29,8	14,2	24,0	11,2	6,9	0,9	2,8	1,7	0,0	0,6	0,2	1,3	0,4	0,0	0,4	0,0
213	32211 Lincolnsiedlung	928	193	0	1.121	471	6	1	470	109	43	112	75	23	10	8	12	3	3	3	12	4	2	3	0
	vh					50,4		0,2	99,8	23,2	9,1	23,8	16,0	4,9	2,1	1,7	2,6	0,6	0,6	0,6	2,6	0,9	0,4	0,6	0,0
214	32212 Vorwerksiedlung	814	186	0	1.000	365	0	2	363	54	29	67	98	18	12	7	6	7	0	1	16	2	5	1	0
	vh					44,8		0,5	99,5	14,9	8,0	18,5	27,0	5,0	3,3	1,9	1,7	1,9	0,0	0,3	4,4	0,6	1,4	0,3	0,0
215	32221 Harxbüttel	436	123	0	559	310	3	0	310	102	53	56	28	26	6	7	6	2	2	2	4	3	0	0	0
	vh					70,6		0,0	100,0	32,9	17,1	18,1	9,0	8,4	1,9	2,3	1,9	0,6	0,6	0,6	1,3	1,0	0,0	0,0	0,0
216	32231 Thune	1.021	314	0	1.335	663	2	1	662	199	86	146	87	41	11	11	11	4	4	7	16	2	5	0	0
	vh					64,8		0,2	99,8	30,1	13,0	22,1	13,1	6,2	1,7	1,7	1,7	0,6	0,6	1,1	2,4	0,3	0,8	0,0	0,0
217	32241 Wenden-Nordwest	820	272	0	1.092	489	0	4	485	160	51	82	95	23	11	12	12	3	2	2	6	0	3	0	1
	vh					59,6		0,8	99,2	33,0	10,5	16,9	19,6	4,7	2,3	2,5	2,5	0,6	0,4	0,4	1,2	0,0	0,6	0,0	0,2
218	32242 Wenden-Ost	726	262	0	988	399	0	6	393	123	31	87	62	15	7	9	6	3	6	2	12	1	5	0	0
	vh					55,0		1,5	98,5	31,3	7,9	22,1	15,8	3,8	1,8	2,3	1,5	0,8	1,5	0,5	3,1	0,3	1,3	0,0	0,0
219	32243 Wenden-Südwest	766	279	0	1.045	452	2	1	451	116	55	90	77	14	11	8	7	2	2	1	29	1	5	1	1
	vh					58,9		0,2	99,8	25,7	12,2	20,0	17,1	3,1	2,4	1,8	1,6	0,4	0,4	0,2	6,4	0,2	1,1	0,2	0,2
220	32281 (Briefwahlbezirk)	0	0	0	0	494	494	1	493	170	45	115	36	43	7	11	9	4	0	3	10	2	4	0	0
	vh					100,0		0,2	99,8	34,5	9,1	23,3	7,3	8,7	1,4	2,2	1,8	0,8	0,0	0,6	2,0	0,4	0,8	0,0	0,0

Tab. 4 Wahlbezirke - Europawahl 09.06.2024

Lfd. Nr.	Wahlbezirk	Wahlberechtigte: lt. Wählerverz. ohne Sperrvermerk "W" Wahlschein	Wahlberechtigte: lt. Wählerverz. mit Sperrvermerk "W" Wahlschein	Wahlberechtigte: Selbst. Wahlschein	Wahlberechtigte: insgesamt A1+A2+A3	Wähler/innen [1]: insgesamt	Wähler/innen [1]: dar. mit Wahlschein	Wahl im Wahlkreis (Fortsetzung) Von den gültigen Stimmen entfallen auf die Wahlvorschläge: PdH	Bündnis C	Gesundheitsforschung [2]	BIG	MENSCHLICHE WELT	DKP	MLPD	SGP	ABG	die Basis	BÜNDNIS DEUTSCHLAND	BSW	DAVA	KLIMALISTE	LETZTE GENERATION	PDV	PdF	V-Partei³
		A1	A2	A3	A	B	B1	D17	D18	D19	D20	D21	D22	D23	D24	D25	D26	D27	D28	D29	D30	D31	D32	D33	D34
201	32141 Watenbüttel-Nordost	913	275	0	1.188	534	1	1	3	1	1	0	0	0	0	1	0	2	22	1	0	0	0	3	1
	vh					58,4		0,2	0,6	0,2	0,2	0,0	0,0	0,0	0,0	0,2	0,0	0,4	4,2	0,2	0,0	0,0	0,0	0,6	0,2
202	32142 Watenbüttel-Südwest	760	196	0	956	461	1	1	0	1	1	0	0	0	0	0	2	0	17	2	0	0	0	3	1
	vh					60,6		0,2	0,0	0,2	0,2	0,0	0,0	0,0	0,0	0,0	0,4	0,0	3,7	0,4	0,0	0,0	0,0	0,7	0,2
203	32151 Ölper	890	272	0	1.162	618	2	1	0	0	4	0	0	0	0	0	0	1	25	0	0	4	0	4	0
	vh					69,3		0,2	0,0	0,0	0,6	0,0	0,0	0,0	0,0	0,0	0,0	0,2	4,1	0,0	0,0	0,6	0,0	0,6	0,0
204	32181 (Briefwahlbezirk)	0	0	0	0	481	481	0	0	3	0	0	0	0	0	0	1	2	21	1	0	0	0	1	0
	vh					100,0		0,0	0,0	0,6	0,0	0,0	0,0	0,0	0,0	0,0	0,2	0,4	4,4	0,2	0,0	0,0	0,0	0,2	0,0
205	32182 (Briefwahlbezirk)	0	0	0	0	600	600	3	3	0	0	1	0	0	0	1	1	0	16	0	2	1	0	1	1
	vh					100,0		0,5	0,5	0,0	0,0	0,2	0,0	0,0	0,0	0,2	0,2	0,0	2,7	0,0	0,3	0,2	0,0	0,2	0,2
206	32183 (Briefwahlbezirk)	0	0	0	0	543	543	3	2	0	0	0	1	0	1	0	3	2	20	0	0	3	0	2	0
	vh					100,0		0,6	0,4	0,0	0,0	0,0	0,2	0,0	0,2	0,0	0,6	0,4	3,7	0,0	0,0	0,6	0,0	0,4	0,0
207	32184 (Briefwahlbezirk)	0	0	0	0	454	454	0	0	0	0	0	0	0	0	1	2	2	19	2	0	1	1	3	0
	vh					100,0		0,0	0,0	0,0	0,0	0,0	0,0	0,0	0,0	0,2	0,4	0,4	4,2	0,4	0,0	0,2	0,2	0,7	0,0
208	32185 (Briefwahlbezirk)	0	0	0	0	746	746	2	0	0	0	0	0	0	1	0	2	1	25	9	3	7	0	7	0
	vh					100,0		0,3	0,0	0,0	0,0	0,0	0,0	0,0	0,1	0,0	0,3	0,1	3,4	1,2	0,4	0,9	0,0	0,9	0,0
209	32186 (Briefwahlbezirk)	0	0	0	0	483	483	0	0	1	0	0	0	0	0	1	0	3	16	0	0	2	1	2	0
	vh					100,0		0,0	0,0	0,2	0,0	0,0	0,0	0,0	0,0	0,2	0,0	0,6	3,3	0,0	0,0	0,4	0,2	0,4	0,0
210	32187 (Briefwahlbezirk)	0	0	0	0	507	507	2	0	0	0	0	0	1	0	0	1	1	21	0	1	1	0	5	0
	vh					100,0		0,4	0,0	0,0	0,0	0,0	0,0	0,2	0,0	0,0	0,2	0,2	4,1	0,0	0,2	0,2	0,0	1,0	0,0
211	32201 Veltenhof-Nord	878	239	0	1.117	460	3	1	0	0	0	2	0	0	0	0	0	2	24	4	1	0	1	3	0
	vh					52,2		0,2	0,0	0,0	0,0	0,4	0,0	0,0	0,0	0,0	0,0	0,4	5,2	0,9	0,2	0,0	0,2	0,7	0,0
212	32202 Veltenhof-Süd	806	296	0	1.102	468	1	0	1	0	0	1	0	0	0	0	2	1	17	2	0	0	0	2	0
	vh					58,0		0,0	0,2	0,0	0,0	0,2	0,0	0,0	0,0	0,0	0,4	0,2	3,6	0,4	0,0	0,0	0,0	0,4	0,0
213	32211 Lincolnsiedlung	928	193	0	1.121	471	6	0	0	0	0	1	0	0	0	1	3	4	31	4	0	0	1	3	0
	vh					50,4		0,0	0,0	0,0	0,0	0,2	0,0	0,0	0,0	0,2	0,6	0,9	6,6	0,9	0,0	0,0	0,2	0,6	0,0
214	32212 Vorwerksiedlung	814	186	0	1.000	365	0	2	3	1	0	0	0	1	0	0	1	1	22	4	0	1	1	3	0
	vh					44,8		0,6	0,8	0,3	0,0	0,0	0,0	0,3	0,0	0,0	0,3	0,3	6,1	1,1	0,0	0,3	0,3	0,8	0,0
215	32221 Harxbüttel	436	123	0	559	310	3	0	0	0	0	0	0	0	0	0	2	3	3	2	0	1	0	1	1
	vh					70,6		0,0	0,0	0,0	0,0	0,0	0,0	0,0	0,0	0,0	0,6	1,0	1,0	0,6	0,0	0,3	0,0	0,3	0,3
216	32231 Thune	1.021	314	0	1.335	663	2	0	1	0	0	2	0	0	0	0	2	4	17	0	0	2	0	2	2
	vh					64,8		0,0	0,2	0,0	0,0	0,3	0,0	0,0	0,0	0,0	0,3	0,6	2,6	0,0	0,0	0,3	0,0	0,3	0,3
217	32241 Wenden-Nordwest	820	272	0	1.092	489	0	1	0	0	1	1	0	0	0	0	1	1	15	0	1	0	0	1	0
	vh					59,6		0,2	0,0	0,0	0,2	0,2	0,0	0,0	0,0	0,0	0,2	0,2	3,1	0,0	0,2	0,0	0,0	0,2	0,0
218	32242 Wenden-Ost	726	262	0	988	399	0	0	0	0	0	2	0	1	0	0	0	3	16	0	0	0	0	1	1
	vh					55,0		0,0	0,0	0,0	0,0	0,5	0,0	0,3	0,0	0,0	0,0	0,8	4,1	0,0	0,0	0,0	0,0	0,3	0,3
219	32243 Wenden-Südwest	766	279	0	1.045	452	2	2	0	0	2	0	0	0	0	0	0	0	16	6	0	0	0	1	4
	vh					58,9		0,4	0,0	0,0	0,4	0,0	0,0	0,0	0,0	0,0	0,0	0,0	3,5	1,3	0,0	0,0	0,0	0,2	0,9
220	32281 (Briefwahlbezirk)	0	0	0	0	494	494	1	1	2	0	3	0	3	0	0	0	1	17	0	0	0	3	2	1
	vh					100,0		0,2	0,2	0,4	0,0	0,6	0,0	0,6	0,0	0,0	0,0	0,2	3,4	0,0	0,0	0,0	0,6	0,4	0,2

Tab. 4 Wahlbezirke - Europawahl 09.06.2024

Lfd. Nr.	Wahlbezirk	Wahlberechtigte lt. Wählerverz. ohne Sperrvermerk "W" Wahlschein	Wahlberechtigte lt. Wählerverz. mit Sperrvermerk "W" Wahlschein	Wahlberechtigte Selbst. Wahlschein	Wahlberechtigte insgesamt A1+A2+A3	Wähler/innen [1] insgesamt	Wähler/innen [1] dar. mit Wahlschein	Wahl im Wahlkreis Stimmen ungültig	Stimmen gültig	Von den gültigen Stimmen entfallen auf die Bewerberin/den Bewerber CDU	GRÜNE	SPD	AfD	FDP	DIE LINKE	Die PARTEI	Tierschutzpartei	PIRATEN	FREIE WÄHLER	FAMILIE	Volt	ÖDP	TIERSCHUTZ hier!	MERA25	HEIMAT
		A1	A2	A3	A	B	B1	C	D	D01	D02	D03	D04	D05	D06	D07	D08	D09	D10	D11	D12	D13	D14	D15	D16
221	32282 (Briefwahlbezirk)	0	0	0	0	343	343	2	341	82	46	75	42	13	10	11	7	3	0	4	10	2	1	1	0
	vh					100,0		0,6	99,4	24,0	13,5	22,0	12,3	3,8	2,9	3,2	2,1	0,9	0,0	1,2	2,9	0,6	0,3	0,3	0,0
222	32283 (Briefwahlbezirk)	0	0	0	0	615	615	0	615	231	72	138	31	43	5	12	12	5	5	2	16	4	3	1	0
	vh					100,0		0,0	100,0	37,6	11,7	22,4	5,0	7,0	0,8	2,0	2,0	0,8	0,8	0,3	2,6	0,7	0,5	0,2	0,0
223	32284 (Briefwahlbezirk)	0	0	0	0	551	551	1	550	187	75	124	38	54	4	9	2	4	5	1	13	0	4	2	0
	vh					100,0		0,2	99,8	34,0	13,6	22,5	6,9	9,8	0,7	1,6	0,4	0,7	0,9	0,2	2,4	0,0	0,7	0,4	0,0
224	33001 Schwarzer Berg-Süd	712	137	0	849	349	3	2	347	88	54	77	40	17	10	3	4	2	1	0	13	0	2	1	0
	vh					48,8		0,6	99,4	25,4	15,6	22,2	11,5	4,9	2,9	0,9	1,2	0,6	0,3	0,0	3,7	0,0	0,6	0,3	0,0
225	33002 Schwarzer Berg-Mitte	785	197	0	982	442	1	0	442	115	56	95	60	25	13	7	4	5	2	3	18	1	0	0	1
	vh					56,2		0,0	100,0	26,0	12,7	21,5	13,6	5,7	2,9	1,6	0,9	1,1	0,5	0,7	4,1	0,2	0,0	0,0	0,2
226	33003 Schwarzer Berg-West	709	197	0	906	385	3	0	385	89	38	96	52	19	8	11	6	1	3	0	21	3	5	0	0
	vh					54,1		0,0	100,0	23,1	9,9	24,9	13,5	4,9	2,1	2,9	1,6	0,3	0,8	0,0	5,5	0,8	1,3	0,0	0,0
227	33004 Schwarzer Berg-Nordwest	619	87	0	706	231	0	4	227	37	19	47	58	6	7	8	6	4	0	1	8	1	0	0	0
	vh					37,3		1,7	98,3	16,3	8,4	20,7	25,6	2,6	3,1	3,5	2,6	1,8	0,0	0,4	3,5	0,4	0,0	0,0	0,0
228	33011 Siegfriedviertel-Nord	830	191	0	1.021	442	1	0	442	65	67	84	59	21	12	20	10	2	5	0	30	2	9	4	0
	vh					53,2		0,0	100,0	14,7	15,2	19,0	13,3	4,8	2,7	4,5	2,3	0,5	1,1	0,0	6,8	0,5	2,0	0,9	0,0
229	33012 Siegfriedviertel-Nordost	662	251	0	913	315	1	2	313	63	41	82	24	17	16	9	4	1	4	0	18	0	1	0	1
	vh					47,5		0,6	99,4	20,1	13,1	26,2	7,7	5,4	5,1	2,9	1,3	0,3	1,3	0,0	5,8	0,0	0,3	0,0	0,3
230	33013 Siegfriedviertel-Südost	603	185	0	788	270	2	8	262	35	40	51	40	8	13	8	5	3	0	4	22	1	1	3	0
	vh					44,6		3,0	97,0	13,4	15,3	19,5	15,3	3,1	5,0	3,1	1,9	1,1	0,0	1,5	8,4	0,4	0,4	1,1	0,0
231	33014 Siegfriedviertel-Mitte	838	211	0	1.049	398	2	2	396	54	56	84	49	19	13	18	4	5	0	2	27	3	4	1	0
	vh					47,4		0,5	99,5	13,6	14,1	21,2	12,4	4,8	3,3	4,5	1,0	1,3	0,0	0,5	6,8	0,8	1,0	0,3	0,0
232	33015 Siegfriedviertel-Südwest	639	179	0	818	281	1	1	280	47	48	58	35	12	12	6	5	2	4	1	10	2	0	3	0
	vh					43,9		0,4	99,6	16,8	17,1	20,7	12,5	4,3	4,3	2,1	1,8	0,7	1,4	0,4	3,6	0,7	0,0	1,1	0,0
233	33016 Siegfriedviertel-West	682	145	0	827	241	1	2	239	37	24	42	42	8	11	12	6	1	1	2	18	2	1	5	1
	vh					35,3		0,8	99,2	15,5	10,0	17,6	17,6	3,3	4,6	5,0	2,5	0,4	0,4	0,8	7,5	0,8	0,4	2,1	0,4
234	33021 Wendenring-Süd	610	273	0	883	422	3	1	421	42	122	73	22	12	37	14	4	7	4	1	37	4	2	3	0
	vh					68,8		0,2	99,8	10,0	29,0	17,3	5,2	2,9	8,8	3,3	1,0	1,7	1,0	0,2	8,8	1,0	0,5	0,7	0,0
235	33022 Wendenring-Nord	562	181	0	743	311	2	1	310	20	72	38	34	11	16	25	9	4	2	1	49	2	1	5	1
	vh					55,1		0,3	99,7	6,5	23,2	12,3	11,0	3,5	5,2	8,1	2,9	1,3	0,6	0,3	15,8	0,6	0,3	1,6	0,3
236	33023 Ludwigstraße	533	146	0	679	291	3	0	291	28	73	33	21	12	17	18	4	8	1	0	37	4	0	5	2
	vh					54,3		0,0	100,0	9,6	25,1	11,3	7,2	4,1	5,8	6,2	1,4	2,7	0,3	0,0	12,7	1,4	0,0	1,7	0,7
237	33024 Neues Hochschulviertel	773	292	0	1.065	476	3	2	474	90	102	75	34	23	18	26	4	3	7	2	34	2	3	6	0
	vh					61,3		0,4	99,6	19,0	21,5	15,8	7,2	4,9	3,8	5,5	0,8	0,6	1,5	0,4	7,2	0,4	0,6	1,3	0,0
238	33025 Rebenring-Nord	609	241	0	850	369	2	0	369	34	95	50	44	24	16	8	8	6	3	2	35	2	0	1	0
	vh					60,4		0,0	100,0	9,2	25,7	13,6	11,9	6,5	4,3	2,2	2,2	1,6	0,8	0,5	9,5	0,5	0,0	0,3	0,0
239	33026 Altes Hochschulviertel	632	269	0	901	452	5	0	452	57	121	70	27	23	31	12	4	5	4	2	46	5	1	5	2
	vh					71,0		0,0	100,0	12,6	26,8	15,5	6,0	5,1	6,9	2,7	0,9	1,1	0,9	0,4	10,2	1,1	0,2	1,1	0,4
240	33027 Am Wendenwehr	561	239	0	800	330	4	0	330	36	76	52	17	17	15	18	10	5	0	1	43	2	1	9	1
	vh					58,4		0,0	100,0	10,9	23,0	15,8	5,2	5,2	4,5	5,5	3,0	1,5	0,0	0,3	13,0	0,6	0,3	2,7	0,3

Tab. 4 Wahlbezirke - Europawahl 09.06.2024

Lfd. Nr.	Wahlbezirk	Wahlberechtigte: lt. Wählerverz. ohne Sperrvermerk "W" Wahlschein	Wahlberechtigte: lt. Wählerverz. mit Sperrvermerk "W" Wahlschein	Wahlberechtigte: Selbst. Wahlschein	Wahlberechtigte: insgesamt A1+A2+A3	Wähler/innen [1]: insgesamt	Wähler/innen [1]: dar. mit Wahlschein	Wahl im Wahlkreis (Fortsetzung) Von den gültigen Stimmen entfallen auf die Wahlvorschläge: PdH	Bündnis C	Gesundheitsforschung [2]	BIG	MENSCHLICHE WELT	DKP	MLPD	SGP	ABG	die Basis	BÜNDNIS DEUTSCHLAND	BSW	DAVA	KLIMALISTE	LETZTE GENERATION	PDV	PdF	V-Partei³
		A1	A2	A3	A	B	B1	D17	D18	D19	D20	D21	D22	D23	D24	D25	D26	D27	D28	D29	D30	D31	D32	D33	D34
221	32282 (Briefwahlbezirk)	0	0	0	0	343	343	1	3	1	0	1	0	0	0	0	1	0	21	1	0	0	0	3	2
	vh					100,0		0,3	0,9	0,3	0,0	0,3	0,0	0,0	0,0	0,0	0,3	0,0	6,2	0,3	0,0	0,0	0,0	0,9	0,6
222	32283 (Briefwahlbezirk)	0	0	0	0	615	615	5	0	0	1	0	0	0	0	0	0	1	21	1	0	2	1	1	2
	vh					100,0		0,8	0,0	0,0	0,2	0,0	0,0	0,0	0,0	0,0	0,0	0,2	3,4	0,2	0,0	0,3	0,2	0,2	0,3
223	32284 (Briefwahlbezirk)	0	0	0	0	551	551	0	0	0	0	0	0	0	0	0	0	1	25	0	0	0	0	2	0
	vh					100,0		0,0	0,0	0,0	0,0	0,0	0,0	0,0	0,0	0,0	0,0	0,2	4,5	0,0	0,0	0,0	0,0	0,4	0,0
224	33001 Schwarzer Berg-Süd	712	137	0	849	349	3	1	0	0	1	0	0	0	0	1	0	1	16	8	0	1	0	4	2
	vh					48,8		0,3	0,0	0,0	0,3	0,0	0,0	0,0	0,0	0,3	0,0	0,3	4,6	2,3	0,0	0,3	0,0	1,2	0,6
225	33002 Schwarzer Berg-Mitte	785	197	0	982	442	1	2	1	0	0	0	0	0	0	0	1	3	20	5	0	0	1	3	1
	vh					56,2		0,5	0,2	0,0	0,0	0,0	0,0	0,0	0,0	0,0	0,2	0,7	4,5	1,1	0,0	0,0	0,2	0,7	0,2
226	33003 Schwarzer Berg-West	709	197	0	906	385	3	1	1	0	0	1	0	0	0	0	0	2	18	5	1	0	0	4	0
	vh					54,1		0,3	0,3	0,0	0,0	0,3	0,0	0,0	0,0	0,0	0,0	0,5	4,7	1,3	0,3	0,0	0,0	1,0	0,0
227	33004 Schwarzer Berg-Nordwest	619	87	0	706	231	0	0	1	0	1	0	0	2	0	0	0	0	16	3	1	1	0	0	0
	vh					37,3		0,0	0,4	0,0	0,4	0,0	0,0	0,9	0,0	0,0	0,0	0,0	7,0	1,3	0,4	0,4	0,0	0,0	0,0
228	33011 Siegfriedviertel-Nord	830	191	0	1.021	442	1	1	0	0	1	0	1	2	0	0	1	1	27	13	1	1	0	3	0
	vh					53,2		0,2	0,0	0,0	0,2	0,0	0,2	0,5	0,0	0,0	0,2	0,2	6,1	2,9	0,2	0,2	0,0	0,7	0,0
229	33012 Siegfriedviertel-Nordost	662	251	0	913	315	1	1	0	0	0	0	0	0	0	0	0	1	19	4	2	1	0	2	2
	vh					47,5		0,3	0,0	0,0	0,0	0,0	0,0	0,0	0,0	0,0	0,0	0,3	6,1	1,3	0,6	0,3	0,0	0,6	0,6
230	33013 Siegfriedviertel-Südost	603	185	0	788	270	2	4	0	1	3	0	0	1	0	0	0	0	8	1	0	5	0	5	0
	vh					44,6		1,5	0,0	0,4	1,1	0,0	0,0	0,4	0,0	0,0	0,0	0,0	3,1	0,4	0,0	1,9	0,0	1,9	0,0
231	33014 Siegfriedviertel-Mitte	838	211	0	1.049	398	2	1	0	1	4	1	0	4	1	0	1	2	25	10	0	2	1	3	1
	vh					47,4		0,3	0,0	0,3	1,0	0,3	0,0	1,0	0,3	0,0	0,3	0,5	6,3	2,5	0,0	0,5	0,3	0,8	0,3
232	33015 Siegfriedviertel-Südwest	639	179	0	818	281	1	2	2	0	0	1	0	0	0	0	0	3	14	5	1	3	0	3	1
	vh					43,9		0,7	0,7	0,0	0,0	0,4	0,0	0,0	0,0	0,0	0,0	1,1	5,0	1,8	0,4	1,1	0,0	1,1	0,4
233	33016 Siegfriedviertel-West	682	145	0	827	241	1	1	2	0	0	0	0	0	0	0	1	1	15	3	0	1	0	1	1
	vh					35,3		0,4	0,8	0,0	0,0	0,0	0,0	0,0	0,0	0,0	0,4	0,4	6,3	1,3	0,0	0,4	0,0	0,4	0,4
234	33021 Wendenring-Süd	610	273	0	883	422	3	4	0	1	0	0	0	1	0	0	1	2	12	7	0	2	1	3	3
	vh					68,8		1,0	0,0	0,2	0,0	0,0	0,0	0,2	0,0	0,0	0,2	0,5	2,9	1,7	0,0	0,5	0,2	0,7	0,7
235	33022 Wendenring-Nord	562	181	0	743	311	2	2	1	0	0	0	0	1	0	0	0	2	6	2	1	5	0	0	0
	vh					55,1		0,6	0,3	0,0	0,0	0,0	0,0	0,3	0,0	0,0	0,0	0,6	1,9	0,6	0,3	1,6	0,0	0,0	0,0
236	33023 Ludwigstraße	533	146	0	679	291	3	2	0	0	0	0	0	1	0	0	0	3	14	0	0	1	0	7	0
	vh					54,3		0,7	0,0	0,0	0,0	0,0	0,0	0,3	0,0	0,0	0,0	1,0	4,8	0,0	0,0	0,3	0,0	2,4	0,0
237	33024 Neues Hochschulviertel	773	292	0	1.065	476	3	2	0	0	2	0	0	0	0	0	2	3	25	1	0	3	0	7	0
	vh					61,3		0,4	0,0	0,0	0,4	0,0	0,0	0,0	0,0	0,0	0,4	0,6	5,3	0,2	0,0	0,6	0,0	1,5	0,0
238	33025 Rebenring-Nord	609	241	0	850	369	2	3	0	0	0	0	3	1	0	1	0	1	15	4	0	4	0	8	1
	vh					60,4		0,8	0,0	0,0	0,0	0,0	0,8	0,3	0,0	0,3	0,0	0,3	4,1	1,1	0,0	1,1	0,0	2,2	0,3
239	33026 Altes Hochschulviertel	632	269	0	901	452	5	5	0	1	0	1	0	0	0	1	2	1	13	2	2	5	0	1	3
	vh					71,0		1,1	0,0	0,2	0,0	0,2	0,0	0,0	0,0	0,2	0,4	0,2	2,9	0,4	0,4	1,1	0,0	0,2	0,7
240	33027 Am Wendenwehr	561	239	0	800	330	4	4	0	0	3	0	0	0	0	0	0	2	11	0	0	4	0	1	2
	vh					58,4		1,2	0,0	0,0	0,9	0,0	0,0	0,0	0,0	0,0	0,0	0,6	3,3	0,0	0,0	1,2	0,0	0,3	0,6

Tab. 4 Wahlbezirke - Europawahl 09.06.2024

Lfd. Nr.	Wahlbezirk	Wahlberechtigte				Wähler/innen [1]		Wahl im Wahlkreis																		
		lt. Wählerverz.						Stimmen		Von den gültigen Stimmen entfallen auf die Bewerberin/den Bewerber																
		ohne Sperrvermerk "W" Wahlschein	mit Sperrvermerk "W" Wahlschein	Selbst. Wahlschein	insgesamt A1+A2+A3	insgesamt	dar. mit Wahlschein	ungültig	gültig	CDU	GRÜNE	SPD	AfD	FDP	DIE LINKE	Die PARTEI	Tierschutzpartei	PIRATEN	FREIE WÄHLER	FAMILIE	Volt	ÖDP	TIERSCHUTZ hier!	MERA25	HEIMAT
		A1	A2	A3	A	B	B1	C	D	D01	D02	D03	D04	D05	D06	D07	D08	D09	D10	D11	D12	D13	D14	D15	D16
241	33028 Am Nordbahnhof	763	300	0	1.063	506	2	2	504	81	117	85	22	31	31	21	11	6	3	2	45	1	1	5	0
	vh					66,1		0,4	99,6	16,1	23,2	16,9	4,4	6,2	6,2	4,2	2,2	1,2	0,6	0,4	8,9	0,2	0,2	1,0	0,0
242	33029 Bültenweg-Nord	630	353	0	983	386	0	0	386	77	70	66	35	15	16	9	7	4	4	2	32	1	5	9	0
	vh					61,3		0,0	100,0	19,9	18,1	17,1	9,1	3,9	4,1	2,3	1,8	1,0	1,0	0,5	8,3	0,3	1,3	2,3	0,0
243	33031 Kralenriede-Nordwest	820	276	0	1.096	446	1	2	444	112	63	104	59	19	11	17	13	1	0	2	13	1	3	1	0
	vh					54,3		0,4	99,6	25,2	14,2	23,4	13,3	4,3	2,5	3,8	2,9	0,2	0,0	0,5	2,9	0,2	0,7	0,2	0,0
244	33032 Kralenriede-Südost	967	249	0	1.216	477	1	2	475	64	59	108	85	15	15	12	11	6	4	3	39	5	4	1	1
	vh					49,3		0,4	99,6	13,5	12,4	22,7	17,9	3,2	3,2	2,5	2,3	1,3	0,8	0,6	8,2	1,1	0,8	0,2	0,2
245	33041 Schuntersiedlung-West	533	140	0	673	344	0	0	344	48	55	76	44	11	19	10	7	6	4	0	20	7	4	1	0
	vh					64,5		0,0	100,0	14,0	16,0	22,1	12,8	3,2	5,5	2,9	2,0	1,7	1,2	0,0	5,8	2,0	1,2	0,3	0,0
246	33042 Schuntersiedlung-Ost	553	186	0	739	373	0	0	373	63	87	56	34	13	8	17	13	3	3	1	19	2	2	1	0
	vh					67,5		0,0	100,0	16,9	23,3	15,0	9,1	3,5	2,1	4,6	3,5	0,8	0,8	0,3	5,1	0,5	0,5	0,3	0,0
247	33081 (Briefwahlbezirk)	0	0	0	0	449	449	0	449	131	52	117	42	24	5	10	10	4	1	2	19	3	2	0	0
	vh					100,0		0,0	100,0	29,2	11,6	26,1	9,4	5,3	1,1	2,2	2,2	0,9	0,2	0,4	4,2	0,7	0,4	0,0	0,0
248	33082 (Briefwahlbezirk)	0	0	0	0	527	527	1	526	103	83	129	34	27	23	16	12	5	4	2	34	2	2	0	0
	vh					100,0		0,2	99,8	19,6	15,8	24,5	6,5	5,1	4,4	3,0	2,3	1,0	0,8	0,4	6,5	0,4	0,4	0,0	0,0
249	33083 (Briefwahlbezirk)	0	0	0	0	485	485	0	485	88	93	116	27	17	19	26	15	8	0	0	27	1	2	4	1
	vh					100,0		0,0	100,0	18,1	19,2	23,9	5,6	3,5	3,9	5,4	3,1	1,6	0,0	0,0	5,6	0,2	0,4	0,8	0,2
250	33084 (Briefwahlbezirk)	0	0	0	0	447	447	0	447	72	118	90	23	18	15	11	21	3	5	3	38	1	1	3	0
	vh					100,0		0,0	100,0	16,1	26,4	20,1	5,1	4,0	3,4	2,5	4,7	0,7	1,1	0,7	8,5	0,2	0,2	0,7	0,0
251	33085 (Briefwahlbezirk)	0	0	0	0	424	424	0	424	31	151	62	7	21	19	21	9	5	3	0	61	5	1	3	0
	vh					100,0		0,0	100,0	7,3	35,6	14,6	1,7	5,0	4,5	5,0	2,1	1,2	0,7	0,0	14,4	1,2	0,2	0,7	0,0
252	33086 (Briefwahlbezirk)	0	0	0	0	417	417	0	417	55	138	53	9	15	21	18	5	8	1	3	46	3	1	2	1
	vh					100,0		0,0	100,0	13,2	33,1	12,7	2,2	3,6	5,0	4,3	1,2	1,9	0,2	0,7	11,0	0,7	0,2	0,5	0,2
253	33087 (Briefwahlbezirk)	0	0	0	0	565	565	1	564	98	142	107	15	56	16	22	5	4	1	2	50	1	1	4	0
	vh					100,0		0,2	99,8	17,4	25,2	19,0	2,7	9,9	2,8	3,9	0,9	0,7	0,2	0,4	8,9	0,2	0,2	0,7	0,0
254	33088 (Briefwahlbezirk)	0	0	0	0	474	474	1	473	47	152	55	14	26	24	20	5	4	6	0	62	2	0	4	0
	vh					100,0		0,2	99,8	9,9	32,1	11,6	3,0	5,5	5,1	4,2	1,1	0,8	1,3	0,0	13,1	0,4	0,0	0,8	0,0
255	33089 (Briefwahlbezirk)	0	0	0	0	389	389	4	385	80	60	108	30	19	10	14	13	6	2	3	10	4	0	0	0
	vh					100,0		1,0	99,0	20,8	15,6	28,1	7,8	4,9	2,6	3,6	3,4	1,6	0,5	0,8	2,6	1,0	0,0	0,0	0,0
256	33090 (Briefwahlbezirk)	0	0	0	0	397	397	1	396	79	86	83	27	26	12	16	3	2	3	7	16	3	2	1	0
	vh					100,0		0,3	99,7	19,9	21,7	21,0	6,8	6,6	3,0	4,0	0,8	0,5	0,8	1,8	4,0	0,8	0,5	0,3	0,0

Tab. 4 Wahlbezirke - Europawahl 09.06.2024

Lfd. Nr.	Wahlbezirk	Wahlberechtigte lt. Wählerverz. ohne Sperrvermerk "W" Wahlschein	Wahlberechtigte lt. Wählerverz. mit Sperrvermerk "W" Wahlschein	Wahlberechtigte Selbst. Wahlschein	Wahlberechtigte insgesamt A1+A2+A3	Wähler/innen [1] insgesamt	Wähler/innen [1] dar. mit Wahlschein	Wahl im Wahlkreis (Fortsetzung) Von den gültigen Stimmen entfallen auf die Wahlvorschläge: PdH	Bündnis C	Gesundheitsforschung [2]	BIG	MENSCHLICHE WELT	DKP	MLPD	SGP	ABG	die Basis	BÜNDNIS DEUTSCHLAND	BSW	DAVA	KLIMALISTE	LETZTE GENERATION	PDV	PdF	V-Partei³
		A1	A2	A3	A	B	B1	D17	D18	D19	D20	D21	D22	D23	D24	D25	D26	D27	D28	D29	D30	D31	D32	D33	D34
241	33028 Am Nordbahnhof	763	300	0	1.063	506	2	0	1	0	0	2	0	0	0	1	2	1	20	4	1	3	0	4	3
	vh					66,1		0,0	0,2	0,0	0,0	0,4	0,0	0,0	0,0	0,2	0,4	0,2	4,0	0,8	0,2	0,6	0,0	0,8	0,6
242	33029 Bültenweg-Nord	630	353	0	983	386	0	0	0	2	1	1	0	0	0	0	1	2	18	8	0	0	0	1	0
	vh					61,3		0,0	0,0	0,5	0,3	0,3	0,0	0,0	0,0	0,0	0,3	0,5	4,7	2,1	0,0	0,0	0,0	0,3	0,0
243	33031 Kralenriede-Nordwest	820	276	0	1.096	446	1	0	0	0	0	0	0	1	0	1	0	1	12	0	2	1	0	6	1
	vh					54,3		0,0	0,0	0,0	0,0	0,0	0,0	0,2	0,0	0,2	0,0	0,2	2,7	0,0	0,5	0,2	0,0	1,4	0,2
244	33032 Kralenriede-Südost	967	249	0	1.216	477	1	3	4	0	0	1	1	0	0	0	2	0	20	1	1	4	1	4	1
	vh					49,3		0,6	0,8	0,0	0,0	0,2	0,2	0,0	0,0	0,0	0,4	0,0	4,2	0,2	0,2	0,8	0,2	0,8	0,2
245	33041 Schuntersiedlung-West	533	140	0	673	344	0	2	1	0	0	1	1	0	0	0	3	0	15	2	0	4	0	1	2
	vh					64,5		0,6	0,3	0,0	0,0	0,3	0,3	0,0	0,0	0,0	0,9	0,0	4,4	0,6	0,0	1,2	0,0	0,3	0,6
246	33042 Schuntersiedlung-Ost	553	186	0	739	373	0	2	0	0	0	0	0	0	0	0	5	2	30	0	0	10	0	1	1
	vh					67,5		0,5	0,0	0,0	0,0	0,0	0,0	0,0	0,0	0,0	1,3	0,5	8,0	0,0	0,0	2,7	0,0	0,3	0,3
247	33081 (Briefwahlbezirk)	0	0	0	0	449	449	1	4	0	0	0	0	0	0	0	0	0	19	0	0	3	0	0	0
	vh					100,0		0,2	0,9	0,0	0,0	0,0	0,0	0,0	0,0	0,0	0,0	0,0	4,2	0,0	0,0	0,7	0,0	0,0	0,0
248	33082 (Briefwahlbezirk)	0	0	0	0	527	527	2	0	0	0	0	2	0	0	1	2	1	28	0	2	4	0	6	2
	vh					100,0		0,4	0,0	0,0	0,0	0,0	0,4	0,0	0,0	0,2	0,4	0,2	5,3	0,0	0,4	0,8	0,0	1,1	0,4
249	33083 (Briefwahlbezirk)	0	0	0	0	485	485	4	0	0	0	0	0	1	0	0	2	0	21	0	2	4	0	6	1
	vh					100,0		0,8	0,0	0,0	0,0	0,0	0,0	0,2	0,0	0,0	0,4	0,0	4,3	0,0	0,4	0,8	0,0	1,2	0,2
250	33084 (Briefwahlbezirk)	0	0	0	0	447	447	2	1	0	0	1	0	0	0	0	0	1	7	0	1	6	1	4	1
	vh					100,0		0,4	0,2	0,0	0,0	0,2	0,0	0,0	0,0	0,0	0,0	0,2	1,6	0,0	0,2	1,3	0,2	0,9	0,2
251	33085 (Briefwahlbezirk)	0	0	0	0	424	424	4	0	0	0	0	0	1	0	0	0	1	9	0	0	7	1	2	0
	vh					100,0		0,9	0,0	0,0	0,0	0,0	0,0	0,2	0,0	0,0	0,0	0,2	2,1	0,0	0,0	1,7	0,2	0,5	0,0
252	33086 (Briefwahlbezirk)	0	0	0	0	417	417	4	1	0	0	0	0	0	0	0	0	1	20	1	0	5	1	5	0
	vh					100,0		1,0	0,2	0,0	0,0	0,0	0,0	0,0	0,0	0,0	0,0	0,2	4,8	0,2	0,0	1,2	0,2	1,2	0,0
253	33087 (Briefwahlbezirk)	0	0	0	0	565	565	1	2	0	0	0	0	0	0	0	0	3	19	2	3	1	0	5	4
	vh					100,0		0,2	0,4	0,0	0,0	0,0	0,0	0,0	0,0	0,0	0,0	0,5	3,4	0,4	0,5	0,2	0,0	0,9	0,7
254	33088 (Briefwahlbezirk)	0	0	0	0	474	474	2	0	0	1	0	0	1	0	0	1	5	23	2	1	4	0	7	5
	vh					100,0		0,4	0,0	0,0	0,2	0,0	0,0	0,2	0,0	0,0	0,2	1,1	4,9	0,4	0,2	0,8	0,0	1,5	1,1
255	33089 (Briefwahlbezirk)	0	0	0	0	389	389	1	2	0	0	0	0	0	0	0	4	0	14	0	0	4	0	1	0
	vh					100,0		0,3	0,5	0,0	0,0	0,0	0,0	0,0	0,0	0,0	1,0	0,0	3,6	0,0	0,0	1,0	0,0	0,3	0,0
256	33090 (Briefwahlbezirk)	0	0	0	0	397	397	2	1	0	1	1	0	1	0	0	2	2	10	0	1	3	0	5	1
	vh					100,0		0,5	0,3	0,0	0,3	0,3	0,0	0,3	0,0	0,0	0,5	0,5	2,5	0,0	0,3	0,8	0,0	1,3	0,3

Tab. 4 Wahlbezirke - Europawahl 09.06.2024

Lfd. Nr.	Wahlbezirk	Wahlberechtigte				Wähler/innen [1]		Wahl im Wahlkreis																	
		lt. Wählerverz.		Selbst. Wahlschein	insgesamt A1+A2+A3	insgesamt	dar. mit Wahlschein	Stimmen		Von den gültigen Stimmen entfallen auf die Bewerberin/den Bewerber															
		ohne Sperrvermerk "W" Wahlschein	mit Sperrvermerk "W" Wahlschein					ungültig	gültig	CDU	GRÜNE	SPD	AfD	FDP	DIE LINKE	Die PARTEI	Tierschutzpartei	PIRATEN	FREIE WÄHLER	FAMILIE	Volt	ÖDP	TIERSCHUTZ hier!	MERA25	HEIMAT
		A1	A2	A3	A	B	B1	C	D	D01	D02	D03	D04	D05	D06	D07	D08	D09	D10	D11	D12	D13	D14	D15	D16
257	Allg. Wahlbezirke Braunschweig insg.	142.617	47.377	0	189.994	81.360	416	374	80.986	17.254	13.310	16.017	9.704	4.307	2.738	2.242	1.374	726	581	370	4.134	489	418	367	54
	vh					56,9		0,5	99,5	21,3	16,4	19,8	12,0	5,3	3,4	2,8	1,7	0,9	0,7	0,5	5,1	0,6	0,5	0,5	0,1
258	Briefwahlbezirke Braunschweig insg.	0	47.377	0	0	44.297	44.297	92	44.205	10.749	9.351	9.247	2.322	2.908	1.191	1.194	746	349	272	149	2.211	216	126	125	6
	vh					100,0		0,2	99,8	24,3	21,2	20,9	5,3	6,6	2,7	2,7	1,7	0,8	0,6	0,3	5,0	0,5	0,3	0,3	0,0
259	Alle Wahlbezirke Braunschweig insg.	142.617	47.377	0	189.994	125.657	44.713	466	125.191	28.003	22.661	25.264	12.026	7.215	3.929	3.436	2.120	1.075	853	519	6.345	705	544	492	60
	vh					67,1		0,4	99,6	22,4	18,1	20,2	9,6	5,8	3,1	2,7	1,7	0,9	0,7	0,4	5,1	0,6	0,4	0,4	0,0

1) Die Berechnung der Wahlbeteiligung in den allgemeinen Wahlbezirken berücksichtigt keine Briefwähler [B/(A1+B1)]; die Berechnung der Wahlbeteiligung in Braunschweig gesamt drückt den Anteil der Wähler/innen (B) in Bezug auf alle Wahlberechtigten (A) aus.
2) Partei für schulmedizinische Verjüngungsforschung.

Tab. 4 Wahlbezirke - Europawahl 09.06.2024

Lfd. Nr.	Wahlbezirk	Wahlberechtigte				Wähler/innen [1]		Wahl im Wahlkreis																	
		lt. Wählerverz.						(Fortsetzung)																	
		ohne Sperrvermerk "W" Wahlschein	mit Sperrvermerk "W" Wahlschein	Selbst. Wahlschein	insgesamt A1+A2+A3	insgesamt	dar. mit Wahlschein	Von den gültigen Stimmen entfallen auf die Wahlvorschläge																	
								PdH	Bündnis C	Gesundheitsforschung [2]	BIG	MENSCHLICHE WELT	DKP	MLPD	SGP	ABG	die Basis	BÜNDNIS DEUTSCHLAND	BSW	DAVA	KLIMALISTE	LETZTE GENERATION	PDV	PdF	V-Partei³
		A1	A2	A3	A	B	B1	D17	D18	D19	D20	D21	D22	D23	D24	D25	D26	D27	D28	D29	D30	D31	D32	D33	D34
257	Allg. Wahlbezirke Braunschweig insg.	142.617	47.377	0	189.994	81.360	416	296	107	47	91	100	37	50	9	27	242	329	3.770	542	91	337	61	604	161
	vh					56,9		0,4	0,1	0,1	0,1	0,1	0,0	0,1	0,0	0,0	0,3	0,4	4,7	0,7	0,1	0,4	0,1	0,7	0,2
258	Briefwahlbezirke Braunschweig insg.	0	47.377	0	0	44.297	44.297	162	61	23	24	32	13	23	4	20	98	129	1.598	83	59	273	32	337	72
	vh					100,0		0,4	0,1	0,1	0,1	0,1	0,0	0,1	0,0	0,0	0,2	0,3	3,6	0,2	0,1	0,6	0,1	0,8	0,2
259	Alle Wahlbezirke Braunschweig insg.	142.617	47.377	0	189.994	125.657	44.713	458	168	70	115	132	50	73	13	47	340	458	5.368	625	150	610	93	941	233
	vh					67,1		0,4	0,1	0,1	0,1	0,1	0,0	0,1	0,0	0,0	0,3	0,4	4,3	0,5	0,1	0,5	0,1	0,8	0,2

1) Die Berechnung der Wahlbeteiligung in den allgemeinen Wahlbezirken berücksichtigt keine Briefwähler [B/(A1+B1)]; die Berechnung der Wahlbeteiligung in Braunschweig gesamt drückt den Anteil der Wähler/innen (B) in Bezug auf alle Wahlberechtigten (A) aus.
2) Partei für schulmedizinische Verjüngungsforschung.

ANHANG

Tab. 5 Hauptübersicht - Die Braunschweiger Wahlergebnisse seit 1946 (Teil 1)

Tag der Wahl	Wahlbeteiligung			Gültige Stimmen/ Stimmzettel 1)	Von jeweils 100 gültigen Stimmen entfielen auf							
	Wahlberechtigte	absolut	vH		SPD	CDU	FDP	UWG, GLU GRÜNE 2)	DRP, NPD REP 3)	DP, BHE, GPD PDS, DIE LINKE. 4)	AfD	Sonstige
	1	2	3	4	5	6	7	8	9	10	11	12
Oberbürgermeisterwahlen												
09.09.01	193 915	93 725	48,3	92 591	35,6	48,0	6,8	6,6	–	1,9	–	1,2
10.09.06	195 232	96 326	49,3	95 369	26,4	58,0	–	6,9	–	3,3	–	5,5
25.05.14	202 529	100 299	49,5	99 587	46,3	34,4	–	8,0	–	3,7	–	7,6
12.09.21	197 728	109 532	55,4	108 611	38,4	26,7	–	22,8	–	2,6	4,3	5,2
Oberbürgermeister-Stichwahlen												
23.09.01	193 975	84 559	43,6	83 961	42,6	57,4	–	–	–	–	–	–
15.06.14	202 713	73 165	36,1	72 718	66,5	33,5	–	–	–	–	–	–
26.09.21	197 414	123 669	62,6	121 262	65,9	34,1	–	–	–	–	–	–
Gemeindewahlen												
13.10.46	120 516	87 896	72,9	84 568	50,1	33,6	7,5	0,2	–	–	–	8,6
28.11.48	149 919	88 222	58,8	83 254	45,3	26,0	8,3	–	–	10,2	–	10,2
09.11.52	168 717	127 819	75,8	124 692	43,9	15,9	7,8	5,4	–	21,9	–	5,1
28.10.56	178 982	132 541	74,1	130 040	51,5	22,4	4,7	0,2	2,1	17,2	–	1,9
19.03.61	179 583	129 416	72,1	125 705	49,4	32,7	5,6	–	1,4	9,7	–	1,2
27.09.64	186 713	122 265	65,5	119 359	54,3	34,1	7,2	4,1	–	–	–	0,3
29.09.68	168 884	118 385	70,2	116 982	49,7	33,3	8,9	2,3	4,0	0,8	–	1,0
22.10.72	168 209	130 300	77,5	129 105	55,1	36,0	6,8	0,9	0,5	–	–	0,7
09.06.74	202 746	165 994	81,9	164 050	46,1	42,7	9,9	–	0,4	–	–	0,9
03.10.76	204 279	180 914	88,6	178 087	49,9	41,3	8,0	–	–	–	–	0,8
27.09.81	198 252	138 654	69,9	136 247	40,7	45,9	6,4	6,4	–	–	–	0,5
05.10.86	198 812	135 356	68,0	133 566	42,3	44,8	3,5	7,6	–	–	–	1,8
06.10.91	204 925	126 579	61,8	124 254	40,5	43,7	5,7	8,8	–	–	–	1,3
15.09.96	202 187	117 889	58,3	116 033	37,6	39,8	4,4	11,7	3,0	–	–	3,5
09.09.01	193 880	93 577	48,3	92 217	36,9	41,1	7,6	9,9	1,2	2,6	–	0,7
10.09.06	195 232	96 331	49,3	94 803	29,2	44,5	5,1	9,8	–	4,4	–	7,1
11.09.11	198 423	98 103	49,4	96 776	29,5	38,2	2,1	17,4	–	3,5	–	9,3
11.09.16	202 232	112 500	55,6	111 155	33,0	26,2	4,5	12,0	–	4,6	8,9	10,8
12.09.21	197 728	109 456	55,4	107 850	29,5	22,0	5,9	22,7	–	3,9	4,3	11,7
Stadtbezirksratswahlen 5)												
27.09.81	196 044	137 896	70,3	134 117	44,9	46,9	7,2	–	–	–	–	1,0
05.10.86	196 803	134 585	68,4	132 365	44,4	45,3	3,8	6,1	–	–	–	0,4
06.10.91	203 361	125 977	61,9	123 307	41,8	44,1	5,4	8,4	–	–	–	0,3
15.09.96	200 086	117 271	58,6	114 599	41,2	41,0	4,8	11,5	–	–	–	1,5
09.09.01	192 035	93 318	48,6	91 721	40,3	41,7	7,1	9,2	0,2	1,2	–	0,3
10.09.06	193 206	95 798	49,6	93 874	33,7	45,1	4,8	11,0	–	3,9	–	1,5
11.09.11	196 435	97 672	49,7	96 022	32,6	37,7	2,0	18,3	–	3,7	–	5,7
11.09.16	200 434	112 038	55,9	109 257	36,3	29,2	4,6	13,7	–	4,9	–	11,3
12.09.21	197 034	109 217	55,4	107 455	31,3	22,3	6,2	23,6	–	4,0	2,4	10,2
Landtagswahlen 6)												
20.04.47	132 406	84 959	64,2	81 847	47,2	25,2	7,3	–	–	7,8	–	12,5
06.05.51	167 955	121 995	72,6	120 289	46,4	19,5	10,2	–	2,7	8,0	–	13,2
24.04.55	173 213	136 256	78,7	134 638	43,9	28,8	6,4	–	1,6	16,1	–	3,2
19.04.59	180 868	138 417	76,5	137 006	49,5	32,7	4,9	–	1,9	10,5	–	0,5
19.05.63	179 207	134 884	75,3	133 941	51,8	37,4	6,6	–	1,0	1,7	–	1,5
04.06.67	171 700	120 210	70,0	119 281	48,4	36,9	7,7	0,3	4,9	–	–	1,8
14.06.70	177 365	131 302	74,0	130 699	53,8	37,2	5,9	–	2,1	–	–	1,0
09.06.74	203 062	166 294	81,9	165 275	46,8	42,7	9,5	–	0,4	–	–	0,6
04.06.78	202 261	152 026	75,2	151 333	45,9	43,8	4,5	4,8	0,3	–	–	0,7
21.03.82	198 684	149 636	75,3	148 782	40,0	46,9	5,7	7,0	–	–	–	0,4
15.06.86	199 440	149 972	75,2	149 165	42,9	43,6	5,2	7,8	–	–	–	0,5
13.05.90	205 938	150 427	73,0	149 196	45,0	40,2	6,3	6,3	0,1	–	–	2,0
13.03.94	202 740	146 884	72,4	145 251	44,2	35,0	4,1	9,1	3,7	–	–	4,1
01.03.98	193 190	140 874	72,9	139 528	49,3	31,2	5,2	9,5	3,4	–	–	1,4
02.02.03	186 995	125 193	66,9	124 007	37,7	39,6	9,9	10,2	0,5	1,0	–	1,2
27.01.08	187 773	107 471	57,2	106 089	31,2	36,9	8,1	11,0	1,2	9,5	–	2,1
20.01.13	192 582	115 397	59,9	114 222	33,7	29,7	8,3	18,6	0,7	4,2	–	4,8
15.10.17	190 754	121 487	63,7	120 937	37,6	26,3	7,9	11,9	–	6,7	6,0	3,6
09.10.22	186 315	112 125	60,2	111 330	32,3	21,0	5,2	23,0	–	3,7	8,0	6,8

- Fortsetzung nächste Seite -

Tab. 5 Hauptübersicht - Die Braunschweiger Wahlergebnisse seit 1946 (Teil 2)

Tag der Wahl	Wahlbeteiligung			Gültige Stimmen/ Stimm-zettel 1)	Von jeweils 100 gültigen Stimmen entfielen auf							
	Wahl-berechtigte	absolut	vH		SPD	CDU	FDP	UWG, GLU GRÜNE 2)	DRP, NPD REP 3)	DP, BHE, GPD PDS, DIE LINKE. 4)	AfD	Sonstige
	1	2	3	4	5	6	7	8	9	10	11	12
Bundestagswahlen 7)												
14.08.49	159 954	117 971	73,8	116 133	39,9	16,9	5,5	–	12,3	17,7	–	7,7
06.09.53	168 116	145 531	86,6	142 180	36,7	38,6	4,0	–	1,4	16,7	–	2,6
15.09.57	180 558	158 109	87,6	154 546	39,5	40,7	6,7	–	1,5	11,1	–	0,5
17.09.61	180 049	158 807	88,2	154 021	44,4	36,7	13,4	–	0,8	2,1	–	2,6
19.09.65	176 060	151 734	86,2	148 838	45,6	39,1	12,3	–	1,3	–	–	1,7
28.09.69	167 360	144 172	86,1	142 221	51,6	37,3	6,8	–	3,1	0,1	–	1,1
19.11.72	169 972	154 416	90,8	153 589	53,5	35,5	10,3	–	0,3	–	–	0,4
03.10.76	205 146	182 349	88,9	180 225	49,8	40,1	9,3	–	0,2	–	–	0,6
05.10.80	200 255	175 666	87,7	174 690	49,7	35,7	12,6	1,6	0,1	–	–	0,3
06.03.83	199 674	175 291	87,8	174 235	43,8	43,5	6,3	6,0	0,2	–	–	0,2
25.01.87	201 901	168 874	83,6	167 896	41,9	40,4	8,5	8,5	0,4	–	–	0,3
02.12.90	207 201	164 350	79,3	163 320	38,2	42,7	10,7	5,4	0,2	1,0	–	1,8
16.10.94	201 833	164 334	81,4	163 141	39,6	39,8	7,6	9,0	1,2	1,5	–	1,2
27.09.98	192 242	159 441	82,9	157 772	50,1	30,4	6,7	8,2	1,0	1,3	–	2,3
22.09.02	188 217	150 095	79,7	148 899	49,7	29,8	6,9	10,0	0,4	1,6	–	1,6
18.09.05	187 823	147 350	78,5	145 397	44,5	28,9	8,5	9,9	1,2	5,6	–	1,4
27.09.09	189 975	139 948	73,7	138 413	28,7	29,0	11,4	14,3	1,0	9,9	–	5,6
22.09.13	193 799	143 752	74,2	142 285	34,0	33,6	4,4	12,4	0,7	6,7	3,6	4,7
24.09.17	192 041	147 712	76,9	146 657	26,4	29,0	10,0	11,8	0,2	9,3	8,4	5,0
26.09.21	187 721	140 807	75,0	139 553	30,4	18,6	10,1	24,0	0,1	4,6	5,9	6,3
Europawahlen												
10.06.79	200 758	137 657	68,6	136 957	48,1	41,3	6,0	3,9	–	–	–	0,7
17.06.84	199 789	116 330	58,2	115 208	42,6	40,9	4,6	8,5	0,8	–	–	2,6
18.06.89	204 539	126 846	62,0	125 921	41,9	33,3	5,8	10,4	–	–	–	8,6
12.06.94	203 078	108 591	53,5	107 591	38,3	37,6	4,2	12,5	2,3	1,2	–	3,9
13.06.99	190 906	85 608	44,8	84 992	39,4	43,2	3,2	8,4	1,3	2,1	–	2,4
13.06.04	187 660	78 326	41,7	77 391	30,0	37,5	6,6	16,2	1,1	2,9	–	5,9
07.06.09	189 825	80 134	42,2	79 336	26,9	32,9	9,4	16,8	0,7	5,3	–	7,8
25.05.14	194 345	99 682	51,3	98 632	33,5	31,2	2,8	14,8	0,4	5,4	5,6	6,3
26.05.19	190 413	122 195	64,2	121 622	19,9	22,6	5,2	28,0	0,1	4,7	6,8	12,8
09.06.24	189 994	125 657	66,1	125 191	20,2	22,4	5,8	18,1	0,0	3,1	9,6	20,8

1) Bei den Gemeindewahlen von 1946 bis 1956 und den Rats- und den Stadtbezirksratswahlen seit 1981 hat der Wähler je Stimmzettel bis zu drei Stimmen. Zur Herstellung einer Vergleichbarkeit wird bei diesen Wahlen die Anzahl der gültigen Stimmzettel angegeben. - 2) von 1956 bis 1968 UWG, 1978 GLU, ab 1979 GRÜNE. - 3) bis 1963 DRP, ab 1965 NPD, ab 1994 REP, ab 2005 NPD, ab 2024 HEIMAT - 4) ab 1990 PDS, ab 2005 DIE LINKE. - 5) Wahlen zu den 1981 neu geschaffenen Stadtbezirksräten (bis 1991 22, bis 2001 21, bis 2011 20, bis 2016 19, ab 2021 12 Stadtbezirke) . - 6) ab 1990 Zweitstimmen. - 7) ab 1953 Zweitstimmen.

Erläuterung zu Tabelle Hauptübersicht

Oberbürgermeisterwahlen

2001 Sp.12: Einzelwahlvorschlag Scherer
2006 Sp.12: BIBS
2014 Sp.12: BIBS, PIRATEN
2021 Sp.12: BIBS, Die PARTEI, Einzelwahlvorschlag Gust

Gemeindewahlen

1946 Sp.8: Unabhängige; Sp.12: KPD

1948 Sp.10: DP; Sp.12: KPD, RSF, DZP
1952 Sp 10: DP, BHE; Sp.10: Parteilose; Sp.12: KPD, FSU, DZP, BHD

1956 Sp.10: DP, GB/BHE; Sp.12: HuM, FSU, Z
1961 Sp.10: BHE, DP; Sp.12: BdD, DG, BbF
1964 Sp.12: DG
1968 Sp.10: BHE; Sp.12: APO
1972 Sp.8: FWB; Sp.12: DKP
1974 Sp.12: KP
1976 Sp.12: DKP, KBW
1981 Sp.12: DKP u. ein Einzelbewerber
1986 Sp.12: DKP, U.W.G.
1991 Sp.12: Linke Liste, ödp
1996 Sp.12: Linke Liste, GRAUE, NATURGESETZ, FÜR BS
2001 Sp.12: Deutschland, RECHTS, BfB
2006 Sp.12: BIBS, Einzelwahlvorschlag Buhlke
2011 Sp.12: BIBS, PIRATEN, RRP
2016 Sp.12: BIBS, PIRATEN, Die PARTEI
2021 Sp.12: BIBS, PIRATEN, Die PARTEI, dieBasis, BIG, Volt

Stadtbezirksratswahlen

1981 Sp.12: UBG, UWG, zwei Einzelbewerber
1986 Sp.12: DKP, UBG, UWG 412, Einzelbewerber Brettschneider
1991 Sp.12: UWG 412
1996 Sp.12: Linke Liste, GRAUE, NATURGESETZ, Einzelbewerber Preen, UWG 412
2001 Sp.12: BfB, PDS, Einzelwahlvorschlag Köster
2006 Sp.12: BIBS, FWHM, Einzelwahlvorschläge Buhlke und Weinhold
2011 Sp.12: BIBS, PIRATEN,SONSTIGE
2016 Sp.12: BIBS, PIRATEN, Die PARTEI, FWHM, EWV Kröckel
2021 Sp.12: BIBS, PIRATEN, Die PARTEI, dieBasis, BIG, DIE RECHTE, FREIE WÄHLER, FWBS

Landtagswahlen

1947 Sp.8: NLP; Sp.12: KPD, Zentrum
1951 Sp.6: CDU/DP = Niederdeutsche Union; Sp.10: BHE; Sp.12: SRP, KPD, Z, DSP, RP
1955 Sp.10: DP, BHE; Sp.12: KPD, Z, BdD, DHP, LP
1959 Sp.10: DP, BHE; Sp.12: BdD, DG
1963 Sp.10: GDP; Sp.12: DFU, DG
1967 Sp.12: DFU, EFP, FSU
1970 Sp.12: DKP
1974 Sp.12: DKP
1978 Sp.12: DKP, KBW, AUD
1982 Sp.12: DKP, BWK
1986 Sp.12: DKP, Patrioten und Einzelbewerber
1990 Sp.12: DDD, CM, DRD, DS, DP, Familie, ÖKO UNION, REP, Die Unabhängigen, EVP, Neues Bewußtsein, ödp, PBC, Patrioten
1994 Sp.12: Die Unabhängigen, GRAUE, LLN, MITTE, NATURGESETZ, NEUE STATT PARTEI, NPD, ödp, ÖKO-UNION, STATT Partei, UWN

noch Landtagswahlen

1998 Sp.12: DKP, DIE FRAUEN, ödp, PBC, STATT Partei
2003 Sp.12: GRAUE, ödp, PBC, Schill
2008 Sp.12: Die Friesen, GRAUE, FAMILIE, FW, Die Tierschutzpartei, ödp, PBC
2013 Sp.12 PIRATEN, FREIE WÄHLER, DIE FREIHEIT Niedersachsen, PBC, Bündnis 21/RRP
2017 Sp.12 BGE, DM, FREIE WÄHLER, LKR Niedersachsen, ÖDP, Die PARTEI, Tierschutzpartei, PIRATEN, V-Partei[3]
2022 Sp. 12 dieBasis, FREIE WÄHLER, Die Humanisten Niedersachsen, DIE PARTEI, Gesundheitsforschung, Tierschutzpartei, PIRATEN, Volt

Bundestagswahlen

1949 Sp.10: DP; Sp.12: KPD, RSF, DZP
1953 Sp.10: DP, BHE; Sp.12: KPD, GVP
1957 Sp.10: DP, GB/BHE; Sp.12: BdD, DG, Deutscher Mittelstand, FU/Zentrum
1961 Sp.10: GDP; Sp.12: DFU, DG
1965 Sp.12: DFU, AUD, FSU
1969 Sp.10: GDP; Sp.12: ADF, EP, FSU
1972 Sp.12: DKP, EFP
1976 Sp.12: DKP, KBW, KPD, EAP
1980 Sp.12: DKP, EAP, KBW, Volksfront
1983 Sp.12: BWK, DKP, EAP
1986 Sp.12: Mündige Bürger, NPD,ÖPD, Patrioten
1990 Sp.12: CM, ÖKO UNION, DIE GRAUEN, REP, ödp
1994 Sp.12: Bürg.Solidarität, GRAUE, NATURGESETZ, MLPD, Tierschutzpartei, ödp, PBC
1998 Sp.12: APPD, BFB-Die Offensive, CM, DVU, GRAUE, Pro DM, Die Tierschutzpartei, NATURGESETZ, ödp, PBC, PSG
2002 Sp.12: Die Tierschutzpartei, GRAUE, NPD, PBC, ödp, BüSo, Schill
2005 Sp.12: Die Tierschutzpartei, GRAUE, PBC, BüSo, MLPD, Pro DM
2009 Sp.12: Die Tierschutzpartei, MLPD, DVU, ödp, PIRATEN, RRP
2013 Sp.12: PIRATEN, Tierschutzpartei, MLPD, pro Deutschland, REP, FREIE WÄHLER, PBC
2017 Sp.12. PIRATEN,NPD, Tierschutzpartei,FREIE WÄHLER, MLPD, BGE, DiB, DKP, DM, ÖOP, Die PARTEI, V-Partei[3]
2021 Sp.12. Die PARTEI, Tierschutzpartei, FREIE WÄHLER, PIRATEN, V-Partei[3], ÖDP, MLPD, DKP, dieBasis, du., LKR, Die Humanisten, Team Todenhöfer, Volt

Europawahlen

1979 Sp.12: DKP, EAP, CBV, Zentrum
1984 Sp.12: EAP, EFP, FRAUEN, FRIEDEN
1989 Sp.12: ZENTRUM, ödp, Mündige Bürger, BP, BSA, LIGA, CM, DKP, ÖKO UNION, DVU, REP, FAP, Für das Europa, HP, MLPD, Bewußtsein, Patrioten
1994 Sp.12: ödp, CM, BP, LIGA, Bürg.Solidarität, BSA, APD, Bund freier Bürger, DSU, GRAUE, NATURGESETZ, Die Unregierbaren, NPD, FORUM, PBC, PASS, PDS, Plattform Europa, STATT Partei
1999 Sp.12: NPD, CM, PASS, GRAUE, APD, ödp, PBC, NATURGESETZ, BüSo, ASP, ZENTRUM, DIE FRAUEN, HP, Die Tierschutzparteipartei
2004 Sp.12: Die Tierschutzpartei, GRAUE, NPD, PBC, DIE FRAUEN, ödp, CM, BüSo, ZENTRUM, Deutschland, Unabhängige Kandidaten, AUFBRUCH, DKP, DP, Familie, PSG
2009 Sp.12: Die Tierschutzpartei, FAMILIE, Volksabstimmung, DIE FRAUEN, PBC, ödp, CM, DKP, AUFBRUCH, PSG, BüSo, 50PLUS, AUF, BP, DVU, DIE GRAUEN, DIE VIOLETTEN, EDE, FBI, FÜR VOLKSENTSCHEIDE, FW FREIE WÄHLER, Newropeans, PIRATEN, RRP, RENTNER
2014 Sp.12: Tierschutzpartei, PIRATEN, REP, FAMILIE, FREIE WÄHLER, PBC, Volksabstimmung, ÖDP, AUF, CM, DKP, BP, PSG, BüSo, PRO NRW, MLPD, Die PARTEI
2019 Sp. 12: PIRATEN, Tierschutzpartei, Die PARTEI, FAMILIE, FREIE WÄHLER, Volksabstimmung, ÖDP, DKP, BP, MLPD, SGP, TIERSCHUTZ hier!, Tierschutzallianz, Bündnis C, BIG, BGE, DIE DIREKTE!, DiEM25, III. Weg, Die Grauen, DIE RECHTE, DIE VIOLETTEN, LIEBE, DIE FRAUEN, Graue Panther, LKR, MENSCHLICHE WELT, NL, ÖkoLinX, Die Humanisten, PARTEI FÜR DIE TIERE, Gesundheitsforschung, Volt
2024 Sp. 12: Die PARTEI, Tierschutzpartei, PIRATEN, FREIE WÄHLER, FAMILIE, Volt, TIERSCHUTZ hier!, MERA25, PdH, Bündnis C, Partei für schulmedzinische Verjüngungsforschung, BIG, MENSCHLICHE WELT, DKP, MLPD, SGP, ABG, dieBasis, BÜNDNIS DEUTSCHLAND, BSW, DAVA, KLIMALISTE, LETZTE GENERATION, PDV, PdF, V-Partei[3]

Parteienverzeichnis

(Verzeichnis der nach 1945 zu den Braunschweiger Wahlen zugelassenen Parteien und Wählergruppen)

ABG	Aktion Bürger für Gerechtigkeit
ADF	Aktion Demokratischer Fortschritt
AfD	Alternative für Deutschland
APD	AUTOFAHRER - und BÜRGERINTERESSEN PARTEI DEUTSCHLANDS
APO	Wählergruppe der außerparlamentarischen Opposition
APPD	Anarchistische Pogo-Partei Deutschlands
ASP	Automobile-Steuerzahler-Partei
AUD	Akionsgemeinschaft Unabhängiger Deutscher
AUF	AUF - Partei für Arbeit, Umwelt und Familie, Christen für Deutschland
AUFBRUCH	Aufbruch für Bürgerrechte, Freiheit und Gesundheit
-	Bund freier Bürger
BbF	Block berufstätiger Frauen
BdD	Bund der Deutschen
BFB - Die Offensive	BUND FREIER BÜRGER - OFFENSIVE FÜR DEUTSCHLAND Die Freiheitlichen
BfB	Bürger für Braunschweig
BHD	Bund heimattreuer Deutscher
BGE	Bündnis Grundeinkommen
BHE	Bund der Heimatvertriebenen und Entrechteten (Gesamtdeutscher Block - Gesamtdeutsche Partei)
BIBS	Bürgerinitiative Braunschweig
BIG	Bündnis für Innovation & Gerechtigkeit
BP	Bayernpartei
BSA	Bund Sozialistischer Arbeiter, deutsche Sektion der Vierten Internationale
Bündnis C	Bündnis C - Christen für Deutschland
BÜNDNIS DEUTSCHLAND	BÜNDNIS DEUTSCHLAND
BSW	Bündnis Sahra Wagenknecht - Vernunft und Gerechtigkeit
BüSo	Bürgerrechtsbewegung Solidarität
BWK	Bund Westdeutscher Kommunisten
CBV	Christliche Bayerische Volkspartei - Liga der Volksparteien Europas
CDU	Christlich Demokratische Union Deutschlands
CM	CHRISTLICHE MITTE
DAVA	Demokratische Allianz für Vielfalt und Aufbruch
DDD	Bund der Deutschen Demokraten
Deutschland	Ab jetzt...Bündnis für Deutschland
DFU	Deutsche Friedens Union
DG	Deutsche Gemeinschaft
DHP	Deutsch Hannoversche Partei
DiB	Demokratie in Bewegung
dieBasis	Basisdemokratische Partei Deutschland
DIE DIREKTE!	Demokratie DIREKT!
DIE FRAUEN	Feministische Partei DIE FRAUEN
DIE GRAUEN	Initiiert v. Seniorenschutzbund "Graue Panther" e.V. (ab 1994: GRAUE - DIE GRAUEN/Graue Panther)
DIE FREIHEIT Niedersachsen	Bürgerrechtspartei für mehr Freiheit und Demokratie – Die Freiheit
Die Grünen	Die Grünen (ab 1990 BÜNDNIS 90/DIE GRÜNEN)
Die Humanisten	Partei der Humanisten
DIE LINKE	DIE LINKE
DiEM25	Demokratie in Europa - DiEM25
III. Weg	DER DRITTE WEG
Die PARTEI	Partei für Arbeit, Rechtsstaat, Tierschutz, Eliten-förderung und basisdemokratische Initiative
DIE RECHTE	DIE RECHTE – Partei für Volksabstimmung, Souveränität und Heimatschutz
Die Tierschutzpartei	Mensch Umwelt Tierschutz (vor 1998: Tierschutz - Die Tierschutzpartei)
Die Unabhängigen	Landesgemeinschaft unabhängiger Bürger Niedersachsens
-	Die Unregierbaren - Autonome Liste
DIE VIOLETTEN	Die Violetten für spirituelle Politik
DKP	Deutsche Kommunistische Partei
DM	Deutsche Mitte
DP	DEUTSCHE PARTEI
DRD	Demokratische Republikaner Deutschlands
DRP	Deutsche Reichspartei (vor 1956: Deutsche Rechtspartei)
DS	DEMOKRATISCHE SOZIALISTEN Niedersachsen
DSP	Deutsche Soziale Partei
DSU	Deutsche Soziale Union
du.	Die Urbane. Eine HipHop Partei
DVU	DEUTSCHE VOLKSUNION
DZP	Deutsche Zentrumspartei
EAP	Europäische Arbeiterpartei (1979 und 1984: Europäische Arbeiterpartei im Verband der European Labour Party - ELP)
EDE	Europa - Demokratie - Esperanto
EFP	Europäische Föderalistische Partei
EP	Europa Partei
FAMILIE	FAMILIEN-PARTEI DEUTSCHLANDS
FAP	Freiheitliche Deutsche Arbeiterpartei
FBI	Freie Bürger-Initiative
FDP	Freie Demokratische Partei (bis 2002: F.D.P.)
FORUM	NEUES FORUM
FRAUEN	Frauenpartei
FREIE WÄHLER	FREIE WÄHLER NIEDERSACHSEN
FRIEDEN	DIE FRIEDENSLISTE
FSU	Frei Soziale Union
-	Für das Europa der Arbeitnehmer/innen und der Demokratie
FÜR BS	Wählergemeinschaft Für Braunschweig
FÜR VOLKSENTSCHEIDE	(Wählergemeinschaft) Gerechtigkeit braucht Bürgerrechte – Wir danken für Ihr Vertrauen!
FVP	Freiheitliche Volkspartei
FWB	Freie Wählergruppe Braunschweig
FWHM	Freie Wählerstimme Heidberg-Melverode
Gesundheitsforschung	Partei für gesundheitsforschung
GB/BHE	Gesamtdeutscher Block/BHE
GLU	Grüne Liste Umweltschutz
GPD	(GDP) Gesamtdeutsche Partei (anl. der BTW 1961 Fusion von DP und BHE zur GDP)
GRAUE	DIE GRAUEN - Graue Panther (vor 1994: DIE GRAUEN)
GRÜNE	BÜNDNIS 90/DIE GRÜNEN (vor 1990: Die Grünen)
GVP	Gesamtdeutsche Volkspartei
HEIMAT	Die Heimat
HP	Humanistische Partei
HuM	Hausbesitzer und Mittelstandsblock
KBW	Kommunistischer Bund Westdeutschlands
KLIMALISTE	Klimaliste Deutschland
KPD	Kommunistische Partei Deutschlands
LETZTE GENERATION	Parlament aufmischen - Stimme der letzten Generation
LIEBE	Europäische Partei LIEBE
LIGA	CHRISTLICHE LIGA Die Partei für das Leben
Linke Liste	Wahlbündnis Linke Liste Braunschweig
LKR	Bernd Lucke und die Liberal-Konservativen Reformer
LLN	LINKE LISTE NIEDERSACHSEN
LP	Landwirte Partei
MENSCHLICHE WELT	Menschliche Welt - für das Wohl und Glücklichsein aller - Mittelstand; BTW 1957: Deutscher Mittelstand
MERA25	MERA25 - Gemeinsam für Europäische Unabhängigkeit
MITTE	DIE MITTE
MLPD	Marxistisch Leninistische Partei Deutschlands
Mündige Bürger	Wählergemeinschaft mündiger Bürger
NATURGESETZ	NATURGESETZ PARTEI, AUFBRUCH ZU NEUEM BEWUSSTSEIN
NEUE STATT PARTEI	DIE NEUE STATT PARTEI, Landesverband Niedersachsen
Neues Bewußtsein	die ganzheitlich esoterische Partei Deutschlands
Newropeans	Newropeans
NL	Neue Liberale – Die Sozialliberalen
NLP	Niedersächsische Landespartei (ab 1948 DP)
NPD	Nationaldemokratische Partei Deutschlands
ÖDP/ödp	Ökologisch Demokratische Partei
ÖkoLinX	Ökologische Linke
ÖKO UNION	DEUTSCHE SOLIDARITÄT Union für Umwelt und Lebensschutz
PARTEI FÜR DIE TIERE	PARTEI FÜR DIE TIERE DEUTSCHLAND

Parteienverzeichnis *(Fortsetzung)*

Partei für schulmedizinische Verjüngungsforschung	
PASS	Partei der Arbeitslosen und Sozial Schwachen
Patrioten	Patrioten für Deutschland
PBC	Partei Bibeltreuer Christen
PdH	Partei der Humanisten
PdF	Partei des Fortschritts
PDS	Partei des Demokratischen Sozialismus, (BTW 1994 und 1998: Partei des Demokratischen Sozialismus, Landesverband Niedersachsen Linke Liste)
PDV	Partei der Vernunft
PIRATEN	Piratenpartei Deutschland
50PLUS	50Plus Das Generationen-Bündnis
pro Deutschland	Bürgerbewegung pro Deutschland
Pro DM	Initiative Pro D-Mark - neue liberale Partei - Plattform Europa der ArbeitnehmerInnen und Demokratie
PRO NRW	Bürgerbewegung PRO NRW
PSG	Partei für Soziale Gleichheit, Sektion der Vierten Internationale
RENTNER	RENTNER-PARTEI-DEUTSCHLAND
REP	DIE REPUBLIKANER
RP	Deutsche Rechtspartei
RRP/Bündnis 21/RRP	Rentnerinnen und Rentner Partei
RSF	Radikal Soziale Freiheitspartei
Schill	Partei Rechtsstaatlicher Offensive
SGP	Sozialistische Gleichheitspartei
SPD	Sozialdemokratische Partei Deutschlands
SRP	Sozialistische Reichspartei
STATT Partei	STATT Partei DIE UNABHÄNGIGEN, Landesverband Niedersachsen
Team Todenhöfer	Team Todenhöfer - Die Gerechtigkeitspartei
Tierschutzpartei	Die Tierschutzpartei (ab 1998: Mensch Umwelt Tierschutz)
Tierschutz hier!	Aktion Partei für Tierschutz – DAS ORIGINAL
Tierschutzallianz	Allianz für Menschenrechte, Tier- und Naturschutz
UBG	Unabhängige Bürgergemeinschaft
Unabhängige Kandidaten	Aktion unabhängige Kandidaten
UWG	Unabhängige Wählergemeinschaft

Fundstellenverzeichnis der Braunschweiger Wahlergebnisse seit 1946

Gemeindewahlen

13.10.1946	Kommunalpolitische Schriften, Heft 2
28.11.1948	Kommunalpolitische Schriften, Heft 5
09.11.1952	Kommunalpolitische Schriften, Heft 13
28.10.1956	Kommunalpolitische Schriften, Heft 19
19.03.1961	Kommunalpolitische Schriften, Heft 23
27.09.1964	Kommunalpolitische Schriften, Heft 25
29.09.1968	Kommunalpolitische Schriften, Heft 26
22.10.1972	Kommunalpolitische Schriften, Heft 29
09.06.1974	Kommunalpolitische Schriften, Heft 29
03.10.1976	Kommunalpolitische Schriften, Heft 29
27.09.1981	Stat. Mb., Sonderbeilage Dez. 1981
05.10.1986	Stat. Mb., Sonderbeilage Nov. 1986
06.10.1991	Stat. Mb., Sonderbeilage Okt. 1991
15.09.1996	Stat. Mb., Sonderbeilage Sept. 1996
09.09.2001	info-line, Wahlen aktuell, 2 · 2003
10.09.2006	info-line, Wahlen aktuell, 4 · 2006
11.09.2011	info-line, Wahlen aktuell, 6 · 2011
11.09.2016	info-line, Wahlen aktuell, 4 · 2016
12.09.2021	info-line, Wahlen aktuell, 8 · 2021

Ortsrats /Stadtbezirksratswahlen

09.06.1974	Kommunalpolitische Schriften, Heft 29
03.10.1976	Kommunalpolitische Schriften, Heft 29
27.09.1981	Stat. Mb., Sonderbeilage Dez. 1981
05.10.1986	Stat. Mb., Sonderbeilage Nov. 1986
06.10.1991	Stat. Mb., Sonderbeilage Okt. 1991
15.09.1996	Stat. Mb., Sonderbeilage Sept. 1996
09.09.2001	info-line, Wahlen aktuell, 2 · 2003
10.09.2006	info-line, Wahlen aktuell, 4 · 2006
11.09.2011	info-line, Wahlen aktuell, 6 · 2011
11.09.2016	info-line, Wahlen aktuell, 4 · 2016
12.09.2021	info-line, Wahlen aktuell, 8 · 2021

Landtagswahlen

20.04.1947	Kommunalpolitische Schriften, Heft 2
06.05.1951	Stat. Mb., Sonderbeilage Mai 1951
24.04.1955	Stat. Mb., Sonderbeilage April 1955
19.04.1959	Stat. Mb., Sonderbeilage April 1959
19.05.1963	Stat. Mb., Sonderbeilage Juni 1963
04.06.1967	Stat. Mb., Sonderbeilage April 1968
14.06.1970	Stat. Mb., Sonderbeilage Okt. 1970 und Kommunalpolitische Schriften, Heft 26
09.06.1974	Kommunalpolitische Schriften, Heft 29
04.06.1978	Stat. Mb., Sonderbeilage Juni 1978
21.03.1982	Stat. Mb., Sonderbeilage März 1982
15.06.1986	Stat. Mb., Sonderbeilage Juni 1986
13.05.1990	Schnellbericht vom 15. Mai 1990
13.05.1990	Stat. Mb., Sonderbeilage Mai 1990
13.03.1994	Stat. Mb., Sonderbeilage März 1994
10.06.1998	info-line, Wahlen aktuell, 5 · 1998
02.02.2003	info-line, Wahlen aktuell, 2 · 2005
27.01.2008	info-line, Wahlen aktuell, 5 · 2008
20.01.2013	info-line, Wahlen aktuell, 4 · 2013
15.10.2017	info-line, Wahlen aktuell, 8 · 2017
09.10.2022	info-line, Wahlen aktuell, 4 · 2022

Bundestagswahlen

14.08.1949	Kommunalpolitische Schriften, Heft 7
06.09.1953	Kommunalpolitische Schriften, Heft 15
15.09.1957	Kommunalpolitische Schriften, Heft 21
17.09.1961	Kommunalpolitische Schriften, Heft 24
19.09.1965	Sonderdruck KPS vom Dezember 1965
28.09.1969	Kommunalpolitische Schriften, Heft 26
19.11.1972	Kommunalpolitische Schriften, Heft 29
03.10.1976	Kommunalpolitische Schriften, Heft 29
05.10.1980	Stat. Mb., Sonderbeilage Oktober 1980
06.03.1983	Stat. Mb., Sonderbeilage April 1983
25.01.1987	Stat. Mb., Sonderbeilage Dezember 1986
02.12.1990	Stat. Mb., Sonderbeilage Dezember 1990
16.10.1994	Stat. Mb., Sonderbeilage Oktober 1994
27.09.1998	info-line, Wahlen aktuell, 1 · 1999
22.09.2002	info-line, Wahlen aktuell, 1 · 2005
18.09.2005	info-line, Wahlen aktuell, 1 · 2007
30.09.2009	info-line, Wahlen aktuell, 7 · 2009
22.09.2013	info-line, Wahlen aktuell, 8 · 2013
23.10.2017	info-line, Wahlen aktuell, 4 · 2017
26.09.2021	info-line, Wahlen aktuell, 7 · 2021

Europawahlen

10.06.1979	Stat. Mb., Sonderbeilage Juni 1979
17.06.1984	Stat. Mb., Sonderbeilage Juni 1984
18.06.1989	Stat. Mb., Sonderbeilage Juni 1989
12.06.1994	Stat. Mb., Sonderbeilage Juni 1994
13.06.1999	info-line, Wahlen aktuell, 1 · 2003
13.06.2004	info-line, Wahlen aktuell, 3 · 2005
07.06.2009	info-line, Wahlen aktuell, 2 · 2009
25.05.2014	info-line, Wahlen aktuell, 9 · 2014
26.05.2019	info-line, Wahlen aktuell, 3 · 2019
09.06.2024	info-line, Wahlen aktuell, 5 · 2024

Oberbürgermeisterwahlen

09.09.2001	info-line, Wahlen aktuell, 2 · 2003
10.09.2006	info-line, Wahlen aktuell, 4 · 2006
15.06.2014	info-line, Wahlen aktuell, 10 · 2014
26.09.2021	info-line, Wahlen aktuell, 8 · 2021

Gemeindewahlbereiche

Stadt **Braunschweig**

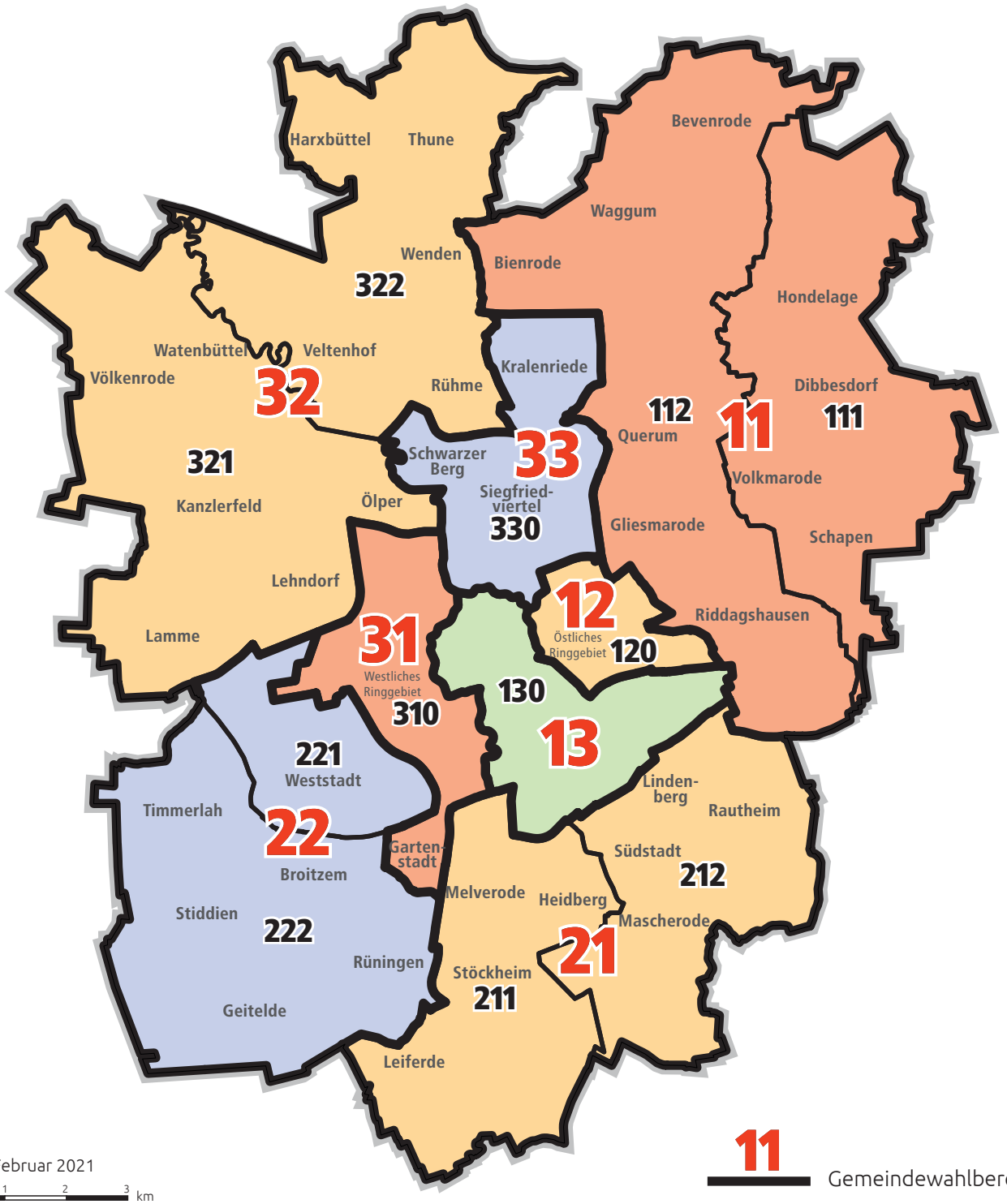

Stand: Februar 2021

0 1 2 3 km

Karte: © Stadt Braunschweig | Abteilung Geoinformation, 2021
www.braunschweig.de/geodaten | RE100.07-0321_varA

11 Gemeindewahlbereich

111 Stadtbezirk

Gemeindewahlbereich - Stadtbezirke

11 Nordost
- 111 Hondelage-Volkmarode
- 112 Wabe-Schunter-Beberbach

12 Östlicher Ring
- 120 Östliches Ringgebiet

13 Innenstadt/Südlicher Ring
- 130 Mitte

Gemeindewahlbereich - Stadtbezirke

21 Südost
- 211 Braunschweig-Süd
- 212 Südstadt-Rautheim-Mascherode

22 Südwest
- 221 Weststadt
- 222 Südwest

Gemeindewahlbereich - Stadtbezirke

31 Westlicher Ring
- 310 Westliches Ringgebiet

32 Nordwest
- 321 Lehndorf-Watenbüttel
- 322 Nördliche Schunter-/Okeraue

33 Nördlicher Ring
- 330 Nordstadt-Schunteraue

12 Stadtbezirke

Stadt **Braunschweig**

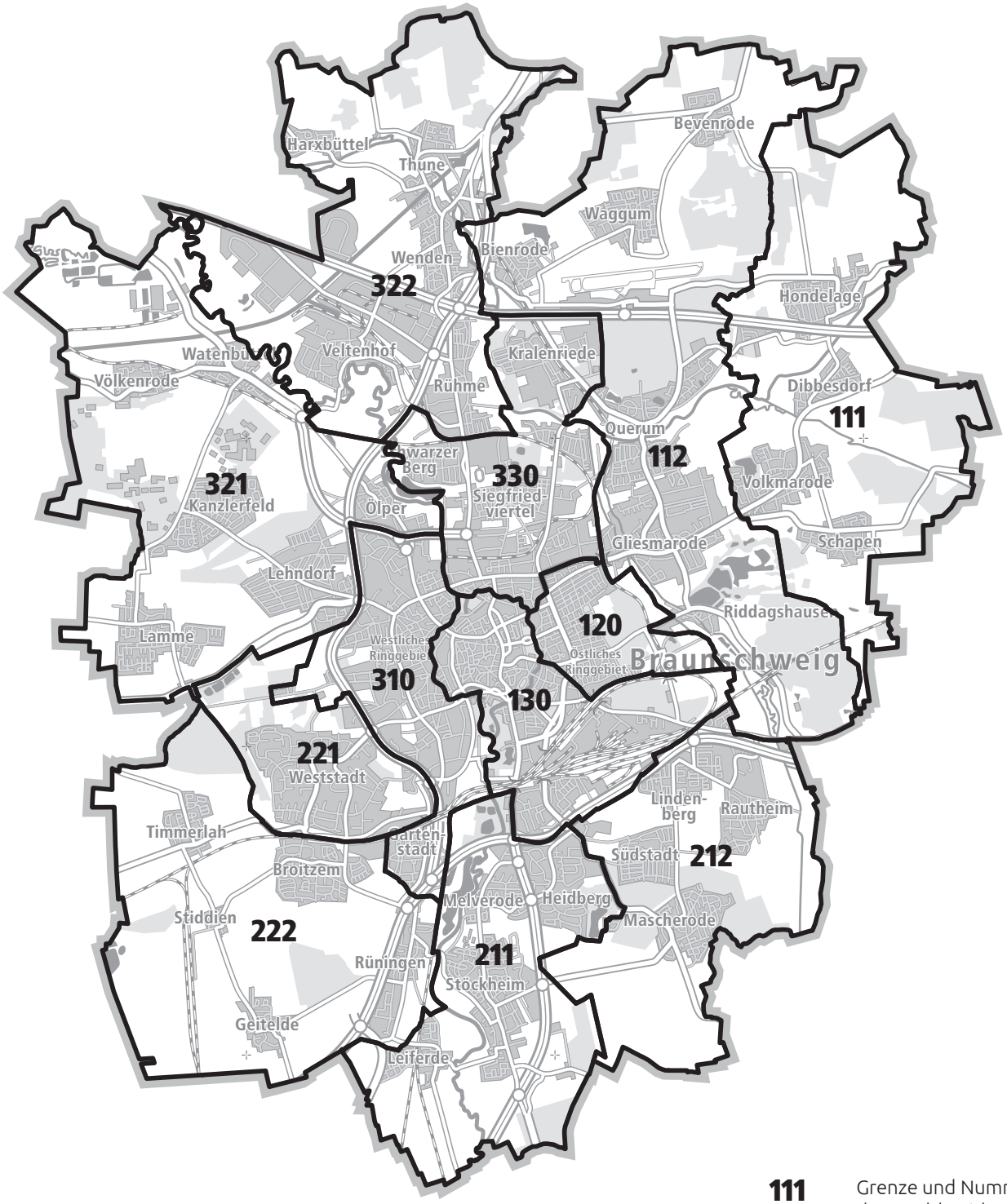

111 Grenze und Nummer des Stadtbezirks (gültig ab 01.11.2021)

Stand: März 2021

Stadtbezirke

111	Hondelage - Volkmarode
112	Wabe - Schunter - Beberbach
120	Östliches Ringgebiet
130	Mitte
211	Braunschweig-Süd
212	Südstadt - Rautheim - Mascherode
221	Weststadt
222	Südwest
310	Westliches Ringgebiet
321	Lehndorf - Watenbüttel
322	Nördliche Schunter-/Okeraue
330	Nordstadt - Schunteraue

Wahlbezirkseinteilung in den Stadtbezirken

Stand: Mai 2021

Stadt **Braunschweig**

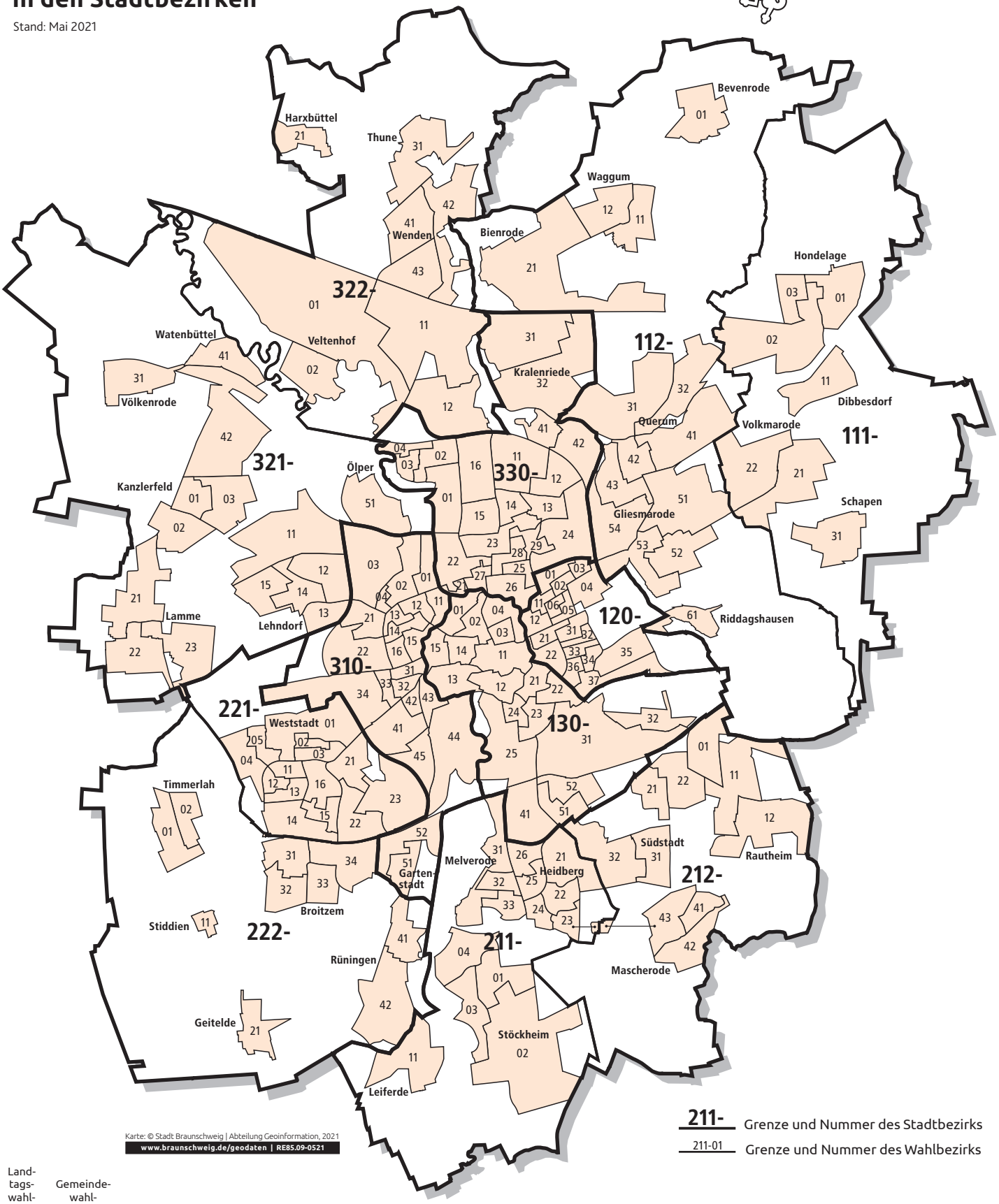

Karte: © Stadt Braunschweig | Abteilung Geoinformation, 2021
www.braunschweig.de/geodaten | RE85.09-0521

211- Grenze und Nummer des Stadtbezirks

211-01 Grenze und Nummer des Wahlbezirks

Landtagswahlkreis	Gemeindewahlbereich		Stadtbezirk	Allgemeine Wahlbezirke	Briefwahlbezirke
1	11	111	Hondelage-Volkmarode	01-03, 11, 21-22, 31	11181-11184
1	11	112	Wabe-Schunter-Beberbach	01, 11-12, 21, 31-32, 41-43, 51-54, 61	11281-11287
1	12	120	Östliches Ringgebiet	01-06, 11-12, 21-22, 31-37	12081-12091
1	13	130	Mitte	01-04, 11-15, 21-25, 31-32, 41, 51-52	13081-13089
2	21	211	Braunschweig-Süd	01-04, 11, 21-26, 31-33	21181-21186
2	21	212	Südstadt-Rautheim-Mascherode	01, 11-12, 21-22, 31-31, 41-43	21281-21284
2	22	221	Weststadt	01-05, 11-16, 21-23	22181-22184
2	22	222	Südwest	01-02, 11, 21, 31-34, 41-42	22281-22284
3	31	310	Westliches Ringgebiet	01-04, 11-16, 21-22, 31-34, 41-45, 51-52	31081-31091
3	32	321	Lehndorf-Watenbüttel	01-03, 11-15, 21-23, 31, 41-42, 51	32181-32187
3	32	322	Nördliche Schunter-/Okeraue	01-02, 11-12, 21, 31, 41-43	32281-32284
3	33	330	Nordstadt-Schunteraue	01-04, 11-16, 21-29, 31-32, 41-42	33081-33090