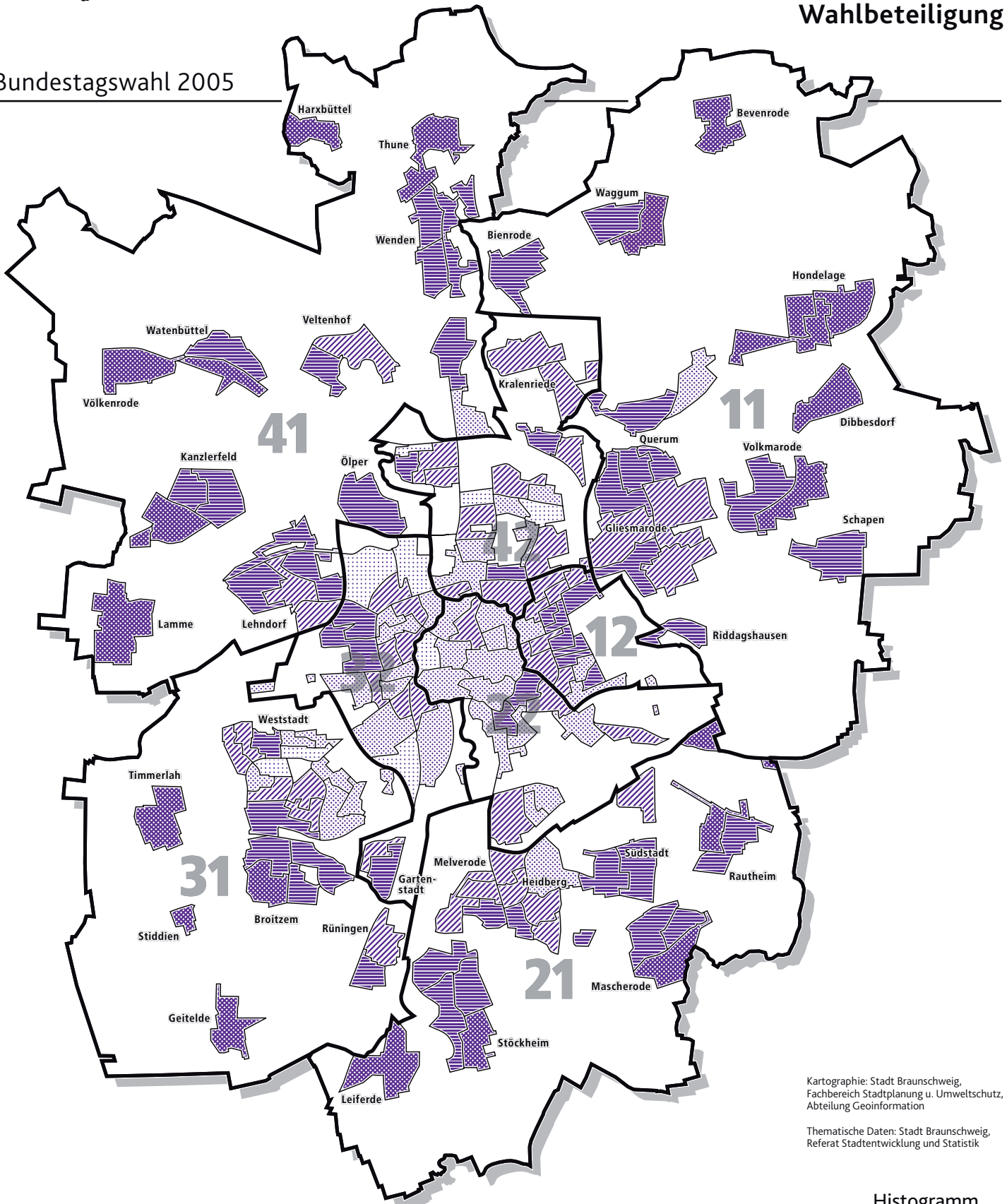







Bundestagswahl 2005



Kartographie: Stadt Braunschweig, Fachbereich Stadtplanung u. Umweltschutz, Abteilung Geoinformation

Thematische Daten: Stadt Braunschweig, Referat Stadtentwicklung und Statistik

Stimmenanteile in v.H.
gesamtstädtischer Wert: 78,5 v.H. (inkl. Briefwahl)

-  unter 52,6
-  52,6 bis unter 58,6
-  58,6 bis unter 64,6
-  64,6 bis unter 70,6
-  70,6 und mehr

12 Grenze und Nummer des Gemeindewahlbereichs
— Grenze des Wahlbezirks

Histogramm

